Правовое управление правительства
Воронежской области
ЗАРЕГИСТРИРОВАНО
«11» 07 2022.
Регистрационный номер № 714

**ДЕПАРТАМЕНТ
АРХИТЕКТУРЫ И ГРАДОСТРОИТЕЛЬСТВА
ВОРОНЕЖСКОЙ ОБЛАСТИ**

ПРИКАЗ

29.06.2022 № 45-01-04/668

г. Воронеж

О внесении изменений в правила землепользования и застройки Чернавского сельского поселения Панинского муниципального района Воронежской области

В соответствии с Градостроительным кодексом Российской Федерации, Федеральным законом от 06.10.2003 № 131-ФЗ «Об общих принципах организации местного самоуправления в Российской Федерации», законами Воронежской области от 07.07.2006 № 61-ОЗ «О регулировании градостроительной деятельности в Воронежской области», от 20.12.2018 № 173-ОЗ «О перераспределении полномочий по утверждению правил землепользования и застройки между органами местного самоуправления поселений Воронежской области, городского округа город Нововоронеж, Борисоглебского городского округа и исполнительными органами государственной власти Воронежской области», постановлением правительства Воронежской области от 31.12.2014 № 1240 «Об утверждении Положения о департаменте архитектуры и градостроительства Воронежской области», на основании приказа департамента архитектуры и градостроительства Воронежской области от 11.02.2021 № 45-01-04/116 «О подготовке проектов о внесении изменений в правила землепользования и застройки поселений Аннинского, Бобровского, Бутурлиновского, Верхнемамонского, Верхнехавского, Воробьёвского, Каширского, Лискинского, Новоусманского, Новохопёрского, Ольховатского,

Павловского, Панинского, Поворинского, Подгоренского, Рамонского, Россошанского, Семилукского, Хохольского муниципальных районов Воронежской области», с учетом заключения о результатах публичных слушаний от 10.12.2021

п р и к а з ы в а ю:

1. Внести в приказ департамента архитектуры и градостроительства Воронежской области от 23.07.2020 № 45-01-04/539 «Об утверждении правил землепользования и застройки Чернавского сельского поселения Панинского муниципального района Воронежской области» изменения, изложив правила землепользования и застройки Чернавского сельского поселения Панинского муниципального района Воронежской области в редакции согласно приложению к настоящему приказу.

2. Контроль исполнения настоящего приказа возложить на заместителя руководителя департамента архитектуры и градостроительства Воронежской области – начальника отдела территориального планирования Беляеву С.М.

Руководитель департамента
архитектуры и градостроительства
Воронежской области А.А. Еренков

Приложение
к приказу департамента
архитектуры и градостроительства
Воронежской области
от 29.06.2022 № 45-01-04/668

«УТВЕРЖДЕНЫ
приказом департамента
архитектуры и градостроительства
Воронежской области
от 23.07.2020 № 45-01-04/539

ПРАВИЛА ЗЕМЛЕПОЛЬЗОВАНИЯ И ЗАСТРОЙКИ ЧЕРНАВСКОГО СЕЛЬСКОГО ПОСЕЛЕНИЯ ПАНИНСКОГО МУНИЦИПАЛЬНОГО РАЙОНА ВОРОНЕЖСКОЙ ОБЛАСТИ

ЧАСТЬ I. ПОРЯДОК ПРИМЕНЕНИЯ ПРАВИЛ ЗЕМЛЕПОЛЬЗОВАНИЯ И ЗАСТРОЙКИ И ВНЕСЕНИЯ В НИХ ИЗМЕНЕНИЙ

Раздел 1. Общие положения

1. Предмет регулирования и цели подготовки правил землепользования и застройки Чернавского сельского поселения Панинского муниципального района Воронежской области

1. Правила землепользования и застройки Чернавского сельского поселения Панинского муниципального района Воронежской области (далее – Правила) являются документом градостроительного зонирования, который утверждается нормативным правовым актом департамента архитектуры и градостроительства Воронежской области и в котором устанавливаются территориальные зоны, градостроительные регламенты, порядок применения такого документа и порядок внесения в него изменений.

2. Правила разработаны в соответствии с Градостроительным кодексом Российской Федерации (далее – ГрК РФ), Земельным кодексом Российской Федерации, Федеральным законом от 06.10.2003 № 131-ФЗ «Об

общих принципах организации местного самоуправления в Российской Федерации», иными нормативными правовыми актами Российской Федерации, Воронежской области, муниципальными правовыми актами муниципального образования с учетом положений нормативных актов и документов, определяющих основные направления социально-экономического и градостроительного развития муниципального образования, а также сведений Единого государственного реестра недвижимости, сведений, документов и материалов, содержащихся в государственных информационных системах обеспечения градостроительной деятельности.

3. Правила разработаны в целях:

– создания условий для устойчивого развития территории муниципального образования, сохранения окружающей среды и объектов культурного наследия;

– создания условий для планировки территории муниципального образования;

– обеспечения прав и законных интересов физических и юридических лиц, в том числе правообладателей земельных участков и объектов капитального строительства;

– создания условий для привлечения инвестиций, в том числе путем предоставления возможности выбора наиболее эффективных видов разрешенного использования земельных участков и объектов капитального строительства.

2. Основные понятия, используемые в Правилах

В настоящих Правилах используются основные понятия, установленные законодательством Российской Федерации.

3. Сфера применения Правил

1. Действие настоящих Правил распространяется на всю территорию Чернавского сельского поселения Панинского муниципального района Воронежской области. Правила обязательны для соблюдения

органами государственной власти, органами местного самоуправления, физическими и юридическими лицами, при осуществлении ими градостроительной деятельности на территории Чернавского сельского поселения Панинского муниципального района Воронежской области.

2. Настоящие Правила применяются наряду с:

– техническими регламентами и иными обязательными требованиями, установленными в соответствии с законодательством в целях обеспечения безопасности жизни и здоровья людей, надежности и безопасности зданий, строений и сооружений, сохранения окружающей природной среды и объектов культурного наследия;

– региональными и местными нормативами градостроительного проектирования.

4. Содержание и порядок применения Правил

1. Правила включают в себя:

1) порядок их применения и внесения изменений в Правила;

2) карту градостроительного зонирования;

3) градостроительные регламенты.

Обязательным приложением к настоящим Правилам являются сведения о границах территориальных зон, которые должны содержать графическое описание местоположения границ территориальных зон, перечень координат характерных точек этих границ в системе координат, используемой для ведения Единого государственного реестра недвижимости.

2. Порядок применения Правил и внесения в них изменений включает в себя положения:

1) о регулировании землепользования и застройки;

2) об изменении видов разрешенного использования земельных участков и объектов капитального строительства физическими и юридическими лицами;

3) о подготовке документации по планировке территории органами местного самоуправления;

4) о проведении общественных обсуждений или публичных слушаний по вопросам землепользования и застройки;

5) о внесении изменений в Правила;

6) о регулировании иных вопросов землепользования и застройки.

5. Использование объектов недвижимости, не соответствующих настоящим Правилам

1. Земельные участки или объекты капитального строительства, виды разрешенного использования, предельные (минимальные и (или) максимальные) размеры и предельные параметры которых не соответствуют градостроительному регламенту, могут использоваться без установления срока приведения их в соответствие с градостроительным регламентом, за исключением случаев, если использование таких земельных участков и объектов капитального строительства опасно для жизни или здоровья человека, для окружающей среды, объектов культурного наследия.

2. Реконструкция указанных в подпункте 1 настоящего пункта объектов капитального строительства может осуществляться только путем приведения таких объектов в соответствие с градостроительным регламентом или путем уменьшения их несоответствия предельным параметрам разрешенного строительства, реконструкции. Изменение видов разрешенного использования указанных земельных участков и объектов капитального строительства может осуществляться путем приведения их в соответствие с видами разрешенного использования земельных участков и объектов капитального строительства, установленными градостроительным регламентом.

3. В случае если использование указанных в подпункте 1 настоящего пункта земельных участков и объектов капитального строительства продолжается и опасно для жизни или здоровья человека, для окружающей среды, объектов культурного наследия, в соответствии с федеральными законами может быть наложен запрет на использование таких земельных участков и объектов.

6. Открытость и доступность информации о землепользовании и застройке

1. Настоящие Правила являются открытыми и общедоступными.

2. Настоящие Правила подлежат опубликованию в порядке, установленном для официального опубликования нормативных правовых актов Воронежской области, и размещению в федеральной государственной информационной системе территориального планирования и в государственной информационной системе обеспечения градостроительной деятельности.

Раздел 2. Положения о регулировании землепользования и застройки

7. Перераспределение полномочий между органами местного самоуправления Чернавского сельского поселения Панинского муниципального района Воронежской области и департаментом архитектуры и градостроительства Воронежской области

1. На основании Закона Воронежской области от 20.12.2018 № 173-ОЗ «О перераспределении полномочий по утверждению правил землепользования и застройки между органами местного самоуправления поселений Воронежской области, городского округа город Нововоронеж, Борисоглебского городского округа и исполнительными органами государственной власти Воронежской области» (далее – Закон Воронежской области) и в соответствии со статьей 8.2 ГрК РФ, пунктом 6.1 статьи 26.3 Федерального закона от 06.10.1999 № 184-ФЗ «Об общих принципах организации законодательных (представительных) и исполнительных органов государственной власти субъектов Российской Федерации», частью 1.2 статьи 17 Федерального закона от 06.10.2003 № 131-ФЗ «Об общих принципах организации местного самоуправления в Российской Федерации» полномочия по утверждению Правил перераспределены между органами местного самоуправления Чернавского сельского поселения Панинского муниципального района Воронежской области и департаментом архитектуры

и градостроительства Воронежской области (далее – Уполномоченный орган) на срок, установленный Законом Воронежской области.

2. После истечения срока, указанного в Законе Воронежской области, полномочия Уполномоченного органа, предусмотренные настоящими Правилами, осуществляются органами местного самоуправления Чернавского сельского поселения Панинского муниципального района Воронежской области в соответствии с требованиями ГрК РФ.

8. Полномочия Уполномоченного органа по вопросам землепользования и застройки

1. Полномочия Уполномоченного органа по вопросам землепользования и застройки включают:

1) принятие решений о подготовке проекта Правил, о подготовке проекта о внесении изменений в Правила;

2) утверждение Правил, утверждение внесения изменений в Правила;

3) принятие решений о предоставлении разрешений на условно разрешенный вид использования объектов капитального строительства или земельного участка;

4) принятие решений о предоставлении разрешения на отклонение от предельных параметров разрешенного строительства, реконструкции объектов капитального строительства;

5) иные полномочия в соответствии с действующим законодательством.

9. Комиссия по подготовке проектов Правил

1. Комиссия по подготовке проектов правил землепользования и застройки поселений Воронежской области, городского округа город Нововоронеж, Борисоглебского городского округа (далее – Комиссия) является специально созданным постоянно действующим коллегиальным органом при Уполномоченном органе в целях реализации полномочий,

указанных в пункте 8 настоящих Правил, перераспределенных в соответствии с Законом Воронежской области и обеспечения выполнения задач градостроительного зонирования.

2. Комиссия создается и прекращает свою деятельность приказом Уполномоченного органа.

3. Состав и порядок деятельности Комиссии утверждается приказом Уполномоченного органа.

Раздел 3. Положения об изменении видов разрешенного использования земельных участков и объектов капитального строительства физическими и юридическими лицами

10. Изменение видов разрешенного использования земельных участков и объектов капитального строительства

1. Для каждой из установленных настоящими Правилами территориальных зон могут устанавливаться основные, условно разрешенные и вспомогательные виды разрешенного использования земельных участков и объектов капитального строительства.

2. Изменение одного вида разрешенного использования земельных участков и объектов капитального строительства на другой вид такого использования осуществляется в соответствии с градостроительным регламентом при условии соблюдения требований технических регламентов.

3. Основные и вспомогательные виды разрешенного использования земельных участков и объектов капитального строительства правообладателями земельных участков и объектов капитального строительства, за исключением органов государственной власти, органов местного самоуправления, государственных и муниципальных учреждений, государственных и муниципальных унитарных предприятий, выбираются самостоятельно без дополнительных разрешений и согласования.

4. Решения об изменении одного вида разрешенного использования земельных участков и объектов капитального строительства, расположенных

на землях, на которые действие градостроительных регламентов не распространяется или для которых градостроительные регламенты не устанавливаются, на другой вид такого использования принимаются в соответствии с федеральными законами.

11. Предоставление разрешения на условно разрешенный вид использования земельного участка или объекта капитального строительства

1. Физическое или юридическое лицо, заинтересованное в предоставлении разрешения на условно разрешенный вид использования земельного участка или объекта капитального строительства (далее - разрешение на условно разрешенный вид использования), направляет заявление о предоставлении разрешения на условно разрешенный вид использования в Комиссию. Заявление о предоставлении разрешения на условно разрешенный вид использования может быть направлено в форме электронного документа, подписанного электронной подписью в соответствии с требованиями Федерального закона от 06.04.2011 № 63-ФЗ «Об электронной подписи».

2. Порядок предоставления разрешения на условно разрешенный вид использования земельного участка или объекта капитального строительства определен статьей 39 ГрК РФ.

3. Проект решения о предоставлении разрешения на условно разрешенный вид использования подлежит рассмотрению на общественных обсуждениях или публичных слушаниях, проводимых в порядке, установленном статьей 5.1 ГрК РФ, с учетом положений статьи 39 ГрК РФ.

12. Предоставление разрешения на отклонение от предельных параметров разрешенного строительства, реконструкции объектов капитального строительства

1. Правообладатели земельных участков, размеры которых меньше установленных градостроительным регламентом минимальных размеров земельных участков либо конфигурация, инженерно-геологические или иные характеристики которых неблагоприятны для застройки, вправе обратиться

за разрешениями на отклонение от предельных параметров разрешенного строительства, реконструкции объектов капитального строительства (далее также – разрешение на отклонение от предельных параметров).

2. Правообладатели земельных участков вправе обратиться за разрешениями на отклонение от предельных параметров разрешенного строительства, реконструкции объектов капитального строительства, если такое отклонение необходимо в целях однократного изменения одного или нескольких предельных параметров разрешенного строительства, реконструкции объектов капитального строительства, установленных градостроительным регламентом для конкретной территориальной зоны, не более чем на десять процентов.

3. Порядок предоставления разрешения на отклонение от предельных параметров определен статьей 40 ГрК РФ.

4. Проект решения о предоставлении разрешения на отклонение от предельных параметров подлежит рассмотрению на общественных обсуждениях или публичных слушаниях, проводимых в порядке, установленном статьей 5.1 ГрК РФ, с учетом положений статьи 39 ГрК РФ, за исключением случая, указанного в части 1.1 статьи 40 ГрК РФ.

Раздел 4. Положения о подготовке документации по планировке территории органами местного самоуправления

13. Общие положения о подготовке документации по планировке территории

1. Подготовка документации по планировке территории осуществляется в целях обеспечения устойчивого развития территорий, в том числе выделения элементов планировочной структуры, установления границ земельных участков, установления границ зон планируемого размещения объектов капитального строительства.

2. Подготовка документации по планировке территории осуществляется в соответствии с главой 5 ГрК РФ.

3. Состав и содержание документации по планировке территории определяется ГрК РФ.

Раздел 5. Положения о проведении общественных обсуждений или публичных слушаний по вопросам землепользования и застройки

14. Общие положения о порядке проведения общественных обсуждений или публичных слушаний в сфере градостроительной деятельности

1. В целях соблюдения права человека на благоприятные условия жизнедеятельности, прав и законных интересов правообладателей земельных участков и объектов капитального строительства по проектам правил землепользования и застройки, проектам планировки территории, проектам межевания территории, проектам, предусматривающим внесение изменений в один из указанных утвержденных документов, проектам решений о предоставлении разрешения на условно разрешенный вид использования земельного участка или объекта капитального строительства, проектам решений о предоставлении разрешения на отклонение от предельных параметров разрешенного строительства, реконструкции объектов капитального строительства в соответствии с уставом муниципального образования и (или) нормативным правовым актом представительного органа муниципального образования и с учетом положений ГрК РФ проводятся общественные обсуждения или публичные слушания, за исключением случаев, предусмотренных ГрК РФ и другими федеральными законами.

2. Порядок проведения общественных обсуждений или публичных слушаний определяется ГрК РФ, Уставом Чернавского сельского поселения Панинского муниципального района Воронежской области и (или) нормативным правовым актом представительного органа муниципального образования.

Раздел 6. Положения о внесении изменений в Правила

15. Основания и порядок внесения изменений в Правила

1. Основания для рассмотрения вопроса о внесении изменений в настоящие Правила предусмотрены статьей 33 ГрК РФ.

2. Внесение изменений в Правила осуществляется в порядке, предусмотренном статьями 31 и 32 ГрК РФ, с учетом особенностей, установленных статьей 33 ГрК РФ.

Раздел 7. Положения о регулировании иных вопросов землепользования и застройки

16. Общие принципы регулирования иных вопросов землепользования и застройки на территории Чернавского сельского поселения Панинского муниципального района Воронежской области

Иные вопросы землепользования и застройки на территории Чернавского сельского поселения Панинского муниципального района Воронежской области регулируются законодательством Российской Федерации, Воронежской области, муниципальными правовыми актами Чернавского сельского поселения Панинского муниципального района Воронежской области.

ЧАСТЬ II. КАРТА ГРАДОСТРОИТЕЛЬНОГО ЗОНИРОВАНИЯ

17. Карты градостроительного зонирования

1. Карта градостроительного зонирования территории Чернавского сельского поселения Панинского муниципального района Воронежской области.

ПРАВИЛА ЗЕМЛЕПОЛЬЗОВАНИЯ И ЗАСТРОЙКИ
Карта градостроительного зонирования территории
Чернавского сельского поселения Панинского муниципального района Воронежской области

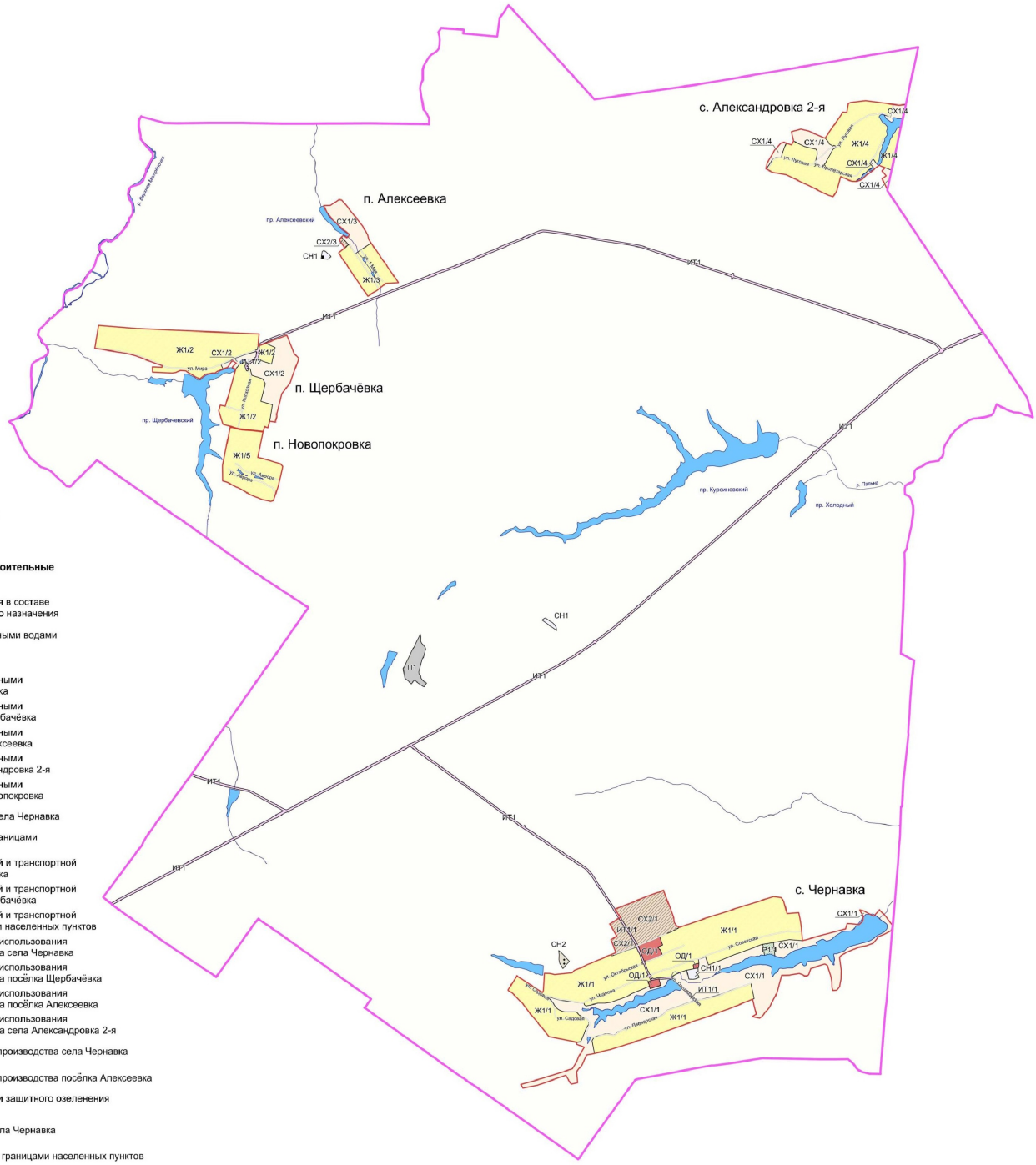

УСЛОВНЫЕ ОБОЗНАЧЕНИЯ:

Территориальные границы

- Граница сельского поселения
- Граница населенного пункта

Территории, для которых градостроительные регламенты не устанавливаются

- Сельскохозяйственные угодья в составе земель сельскохозяйственного назначения
- Земли, покрытые поверхностными водами

Территориальные зоны

- Ж1/1 — Зона застройки индивидуальными жилыми домами села Чернавка
- Ж1/2 — Зона застройки индивидуальными жилыми домами посёлка Щербачёвка
- Ж1/3 — Зона застройки индивидуальными жилыми домами посёлка Алексеевка
- Ж1/4 — Зона застройки индивидуальными жилыми домами села Александровка 2-я
- Ж1/5 — Зона застройки индивидуальными жилыми домами посёлка Новопокровка
- ОД/1 — Общественно-деловая зона села Чернавка
- П1 — Производственная зона за границами населенных пунктов
- ИТ1/1 — Зона улиц, дорог, инженерной и транспортной инфраструктуры села Чернавка
- ИТ1/2 — Зона улиц, дорог, инженерной и транспортной инфраструктуры посёлка Щербачёвка
- ИТ1 — Зона улиц, дорог, инженерной и транспортной инфраструктуры за границами населенных пунктов
- СХ1/1 — Зона сельскохозяйственного использования в границах населенного пункта села Чернавка
- СХ1/2 — Зона сельскохозяйственного использования в границах населенного пункта посёлка Щербачёвка
- СХ1/3 — Зона сельскохозяйственного использования в границах населенного пункта посёлка Алексеевка
- СХ1/4 — Зона сельскохозяйственного использования в границах населенного пункта села Александровка 2-я
- СХ2/1 — Зона сельскохозяйственного производства села Чернавка
- СХ2/3 — Зона сельскохозяйственного производства посёлка Алексеевка
- Р1/1 — Зона природных территорий и защитного озеленения села Чернавка
- СН1 — Зона ритуальных объектов села Чернавка
- СН1 — Зона ритуальных объектов за границами населенных пунктов
- Зона обработки, утилизации, обезвреживания, размещения твердых коммунальных отходов за границами населенных пунктов

Объекты транспортоной инфраструктуры

- Улично-дорожная сеть населенного пункта

МАСШТАБ 1 : 25 000

м 250 0 250 1000 2500 м

2. Карта градостроительного зонирования с отображением зон с особыми условиями использования территории Чернавского сельского поселения Панинского муниципального района Воронежской области.

ПРАВИЛА ЗЕМЛЕПОЛЬЗОВАНИЯ И ЗАСТРОЙКИ

Карта градостроительного зонирования с отображением зон с особыми условиями использования территории

Чернавского сельского поселения Панинского муниципального района Воронежской области

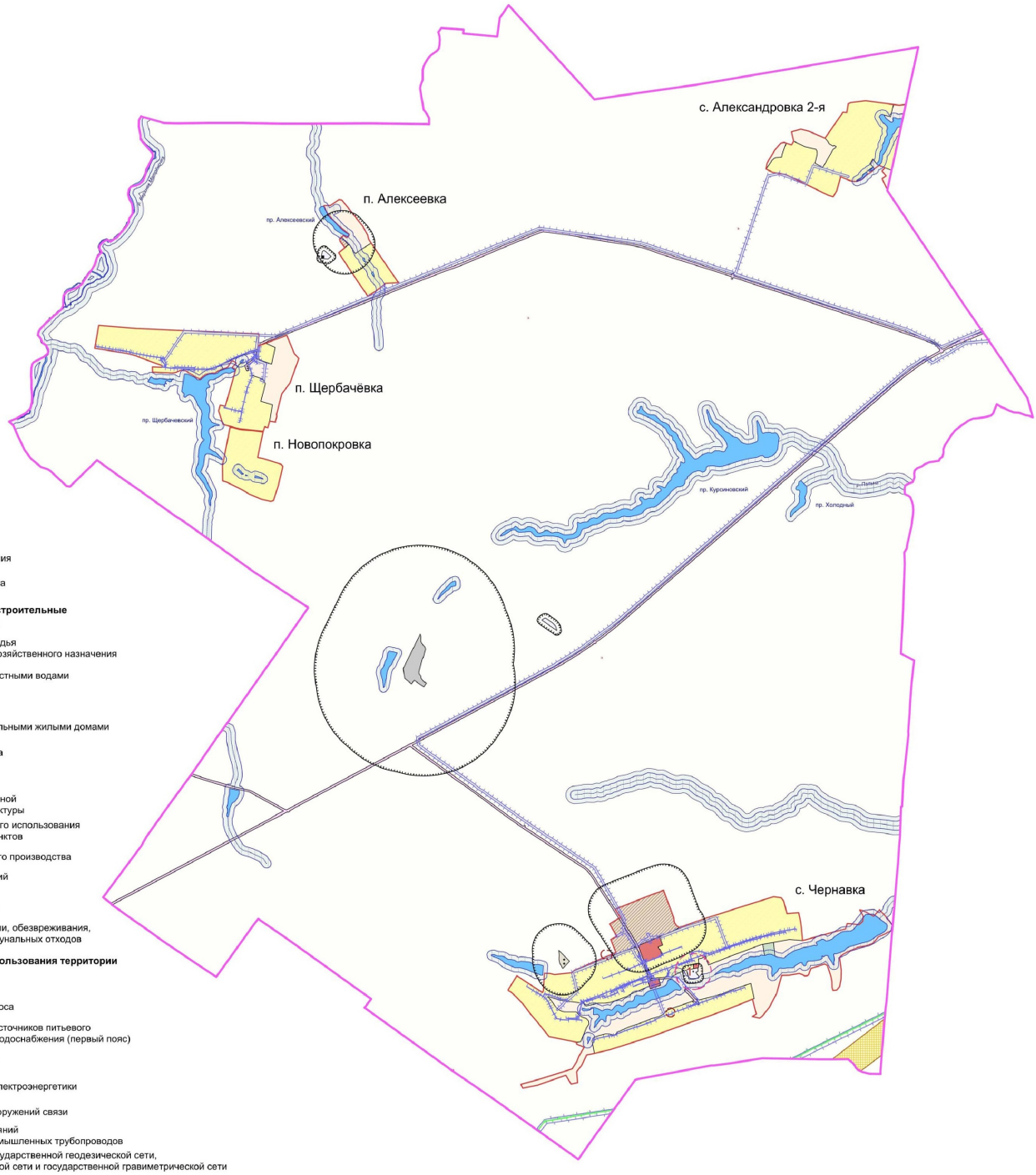

УСЛОВНЫЕ ОБОЗНАЧЕНИЯ:

Территориальные границы

- Граница сельского поселения
- Граница населенного пункта

Территории, для которых градостроительные регламенты не устанавливаются

- Сельскохозяйственные угодья в составе земель сельскохозяйственного назначения
- Земли, покрытые поверхностными водами

Виды территориальных зон

- Зона застройки индивидуальными жилыми домами
- Общественно-деловая зона
- Производственная зона
- Зона улиц, дорог, инженерной и транспортной инфраструктуры
- Зона сельскохозяйственного использования в границах населенных пунктов
- Зона сельскохозяйственного производства
- Зона природных территорий и защитного озеленения
- Зона ритуальных объектов
- Зона обработки, утилизации, обезвреживания, размещения твердых коммунальных отходов

Зоны с особыми условиями использования территории

- Водоохранная зона
- Прибрежная защитная полоса
- Зона санитарной охраны источников питьевого и хозяйственно-бытового водоснабжения (первый пояс)
- Санитарно-защитная зона
- Охранная зона объектов электроэнергетики
- Охранная зона линий и сооружений связи
- Зона минимальных расстояний до магистральных или промышленных трубопроводов
- Охранная зона пунктов государственной геодезической сети, государственной нивелирной сети и государственной гравиметрической сети
- Защитная зона объекта культурного наследия

Прочие объекты

- 1 Объект культурного наследия

МАСШТАБ 1 : 25 000

м 250 0 250 1000 2500 м

2.1. На территории Чернавского сельского поселения Панинского муниципального района Воронежской области располагаются следующие объекты культурного наследия:

№ п/п	Наименование объекта культурного наследия	Сведения о границах территории объекта культурного наследия	Сведения о границах защитной зоны объекта культурного наследия	Сведения о границах зоны охраны объекта культурного наследия
1	Братская могила № 314	Не установлена	Установлена приказом управления по охране объектов культурного наследия Воронежской области от 14.11.2019 № 71-01-07/289 «Об утверждении графического описания местоположения границ (с перечнем координат характерных точек этих границ) защитных зон объектов культурного наследия, расположенных на территории Воронежской области»	Не установлена

18. Перечень территориальных зон, установленных на карте градостроительного зонирования

1. Порядок установления территориальных зон определен статьей 34 ГрК РФ. На карте градостроительного зонирования установлены следующие виды территориальных зон:

Наименование территориальной зоны	Кодовое обозначение территориальной зоны
Жилые зоны	
Зона застройки индивидуальными жилыми домами	**Ж1**
Общественно-деловые зоны	
Общественно-деловая зона	**ОД**
Производственные и коммунально-складские зоны	
Производственная зона	**П1**
Зоны инженерной и транспортной инфраструктуры	
Зона улиц, дорог, инженерной и транспортной инфраструктуры	**ИТ1**
Зоны сельскохозяйственного использования	
Зона сельскохозяйственного использования в границах населенных пунктов	**СХ1**
Зона сельскохозяйственного производства	**СХ2**

Наименование территориальной зоны	Кодовое обозначение территориальной зоны
Зоны рекреационного назначения	
Зона природных территорий и защитного озеленения	**Р1**
Зоны специального назначения	
Зона ритуальных объектов	**СН1**
Зона обработки, утилизации, обезвреживания, размещения твердых коммунальных отходов	**СН2**

2. Настоящими Правилами на территории Чернавского сельского поселения Панинского муниципального района Воронежской области установлены следующие территориальные зоны:

Наименование территориальной зоны	Кодовое обозначение территориальной зоны
Жилые зоны	
Зона застройки индивидуальными жилыми домами села Чернавка	**Ж1/1**
Зона застройки индивидуальными жилыми домами посёлка Щербачёвка	**Ж1/2**
Зона застройки индивидуальными жилыми домами посёлка Алексеевка	**Ж1/3**
Зона застройки индивидуальными жилыми домами села Александровка 2-я	**Ж1/4**
Зона застройки индивидуальными жилыми домами посёлка Новопокровка	**Ж1/5**
Общественно-деловые зоны	
Общественно-деловая зона села Чернавка	**ОД/1**
Производственные и коммунально-складские зоны	
Производственная зона за границами населенных пунктов	**П1**
Зоны инженерной и транспортной инфраструктуры	
Зона улиц, дорог, инженерной и транспортной инфраструктуры села Чернавка	**ИТ1/1**
Зона улиц, дорог, инженерной и транспортной инфраструктуры посёлка Щербачёвка	**ИТ1/2**
Зона улиц, дорог, инженерной и транспортной инфраструктуры за границами населенных пунктов	**ИТ1**
Зоны сельскохозяйственного использования	
Зона сельскохозяйственного использования в границах населенного пункта села Чернавка	**СХ1/1**
Зона сельскохозяйственного использования в границах населенного пункта посёлка Щербачёвка	**СХ1/2**
Зона сельскохозяйственного использования в границах населенного пункта посёлка Алексеевка	**СХ1/3**
Зона сельскохозяйственного использования в границах населенного пункта села Александровка 2-я	**СХ1/4**
Зона сельскохозяйственного производства села Чернавка	**СХ2/1**
Зона сельскохозяйственного производства посёлка Алексеевка	**СХ2/3**
Зоны рекреационного назначения	
Зона природных территорий и защитного озеленения села Чернавка	**Р1/1**
Зоны специального назначения	

Наименование территориальной зоны	Кодовое обозначение территориальной зоны
Зона ритуальных объектов села Чернавка	**СН1/1**
Зона ритуальных объектов за границами населенных пунктов	**СН1**
Зона обработки, утилизации, обезвреживания, размещения твердых коммунальных отходов за границами населенных пунктов	**СН2**

3. Сведения о границах территориальных зон, содержащие графическое описание местоположения границ территориальных зон, перечень координат характерных точек границ территориальных зон села Чернавка, являются приложением № 1 к настоящим Правилам.

4. Сведения о границах территориальных зон, содержащие графическое описание местоположения границ территориальных зон, перечень координат характерных точек границ территориальных зон посёлка Щербачёвка, являются приложением № 2 к настоящим Правилам.

5. Сведения о границах территориальных зон, содержащие графическое описание местоположения границ территориальных зон, перечень координат характерных точек границ территориальных зон посёлка Алексеевка, являются приложением № 3 к настоящим Правилам.

6. Сведения о границах территориальных зон, содержащие графическое описание местоположения границ территориальных зон, перечень координат характерных точек границ территориальных зон села Александровка 2-я, являются приложением № 4 к настоящим Правилам.

7. Сведения о границах территориальных зон, содержащие графическое описание местоположения границ территориальных зон, перечень координат характерных точек границ территориальных зон поселка Новопокровка, являются приложением № 5 к настоящим Правилам.

8. Сведения о границах территориальных зон, содержащие графическое описание местоположения границ территориальных зон, перечень координат характерных точек границ территориальных зон, расположенных за границами населенных пунктов на территории Чернавского сельского поселения, являются приложением № 6 к настоящим Правилам.

ЧАСТЬ III. ГРАДОСТРОИТЕЛЬНЫЕ РЕГЛАМЕНТЫ

19. Общие положения о градостроительном регламенте

1. Градостроительным регламентом определяется правовой режим земельных участков, равно как всего, что находится над и под поверхностью земельных участков и используется в процессе их застройки и последующей эксплуатации объектов капитального строительства.

2. Действие градостроительного регламента распространяется в равной мере на все земельные участки и объекты капитального строительства, расположенные в пределах границ территориальной зоны, обозначенной на карте градостроительного зонирования.

3. Земли и земельные участки, на которые действие градостроительных регламентов не распространяется или для которых градостроительные регламенты не устанавливаются, определены статьей 36 ГрК РФ.

20. Виды разрешенного использования

1. Разрешенное использование земельных участков и объектов капитального строительства может быть следующих видов:

- основные виды разрешенного использования;
- условно разрешенные виды использования;
- вспомогательные виды разрешенного использования, допустимые только в качестве дополнительных по отношению к основным видам разрешенного использования и условно разрешенным видам использования и осуществляемые совместно с ними.

2. Виды разрешенного использования (далее – ВРИ) земельных участков в настоящих Правилах определяются в соответствии с приказом Федеральной службы государственной регистрации, кадастра и картографии от 10.11.2020 № П/0412 «Об утверждении классификатора видов разрешенного использования земельных участков».

21. Градостроительные регламенты территориальных зон

1. Градостроительные регламенты территориальных зон Ж1/1, Ж1/2, Ж1/3, Ж1/4, Ж1/5

№ п/п	Код ВРИ	Наименование ВРИ	Предельные (минимальные и (или) максимальные) размеры земельных участков, в том числе их площадь, м²		Максимальный процент застройки в границах земельного участка	Предельное количество этажей или предельная высота зданий, строений, сооружений	Минимальные отступы от границ земельных участков в целях определения мест допустимого размещения зданий, строений, сооружений, за пределами которых запрещено строительство зданий, строений, сооружений
			min	max			
ОСНОВНЫЕ ВИДЫ РАЗРЕШЕННОГО ИСПОЛЬЗОВАНИЯ ЗЕМЕЛЬНЫХ УЧАСТКОВ И ОБЪЕКТОВ КАПИТАЛЬНОГО СТРОИТЕЛЬСТВА							
1	2.1	Для индивидуального жилищного строительства	300	5000	50%	3 этажа*	3 метра**
2	2.3	Блокированная жилая застройка	80	3000	50%	3 этажа*	3 метра**; 0 метров – при примыкании к соседним зданиям
3	2.2	Для ведения личного подсобного хозяйства (приусадебный земельный участок)	300	5000	30%	3 этажа*	3 метра**
4	1.19	Сенокошение	600	50000	0%	не подлежат установлению	
5	1.20	Выпас сельскохозяйственных животных	300	50000	0%	не подлежат установлению	
6	3.1.1	Предоставление коммунальных услуг	не подлежит установлению	5000	не подлежат установлению		
7	3.1.2	Административные здания организаций, обеспечивающих предоставление коммунальных услуг	не подлежат установлению		60%	3 этажа	3 метра
8	3.2.3	Оказание услуг связи	не подлежат установлению		60%	3 этажа	3 метра
9	3.4.1	Амбулаторно-поликлиническое обслуживание	не подлежат установлению			3 этажа	3 метра
10	3.5.1	Дошкольное, начальное и среднее общее образование	не подлежат установлению			4 этажа	3 метра
11	5.1.3	Площадки для занятий спортом	не подлежат установлению				

№ п/п	Код ВРИ	Наименование ВРИ	Предельные (минимальные и (или) максимальные) размеры земельных участков, в том числе их площадь, м²		Максимальный процент застройки в границах земельного участка	Предельное количество этажей или предельная высота зданий, строений, сооружений	Минимальные отступы от границ земельных участков в целях определения мест допустимого размещения зданий, строений, сооружений, за пределами которых запрещено строительство зданий, строений, сооружений
			min	max			
12	11.0	Водные объекты	не подлежат установлению				
13	11.1	Общее пользование водными объектами	не подлежат установлению				
14	12.0	Земельные участки (территории) общего пользования	не подлежат установлению				
15	12.0.1	Улично-дорожная сеть	не подлежат установлению				
16	12.0.2	Благоустройство территории	не подлежат установлению				
УСЛОВНО РАЗРЕШЕННЫЕ ВИДЫ ИСПОЛЬЗОВАНИЯ ЗЕМЕЛЬНЫХ УЧАСТКОВ И ОБЪЕКТОВ КАПИТАЛЬНОГО СТРОИТЕЛЬСТВА							
17	2.1.1	Малоэтажная многоквартирная жилая застройка	600	не подлежит установлению	45%	4 этажа	6 метров
18	2.7.1	Хранение автотранспорта	не подлежат установлению				
19	3.3	Бытовое обслуживание	200	5000	60%	3 этажа	3 метра
20	3.6.1	Объекты культурно-досуговой деятельности	200	5000	60%	3 этажа	3 метра
21	3.8.1	Государственное управление	не подлежат установлению		60%	4 этажа	3 метра
22	3.10.1	Амбулаторное ветеринарное обслуживание	200	5000	60%	3 этажа	3 метра
23	4.1	Деловое управление	не подлежат установлению		60%	4 этажа	3 метра
24	4.4	Магазины	200	5000	60%	3 этажа	3 метра
25	4.5	Банковская и страховая деятельность	не подлежат установлению		60%	3 этажа	3 метра
26	4.6	Общественное питание	200	5000	50%	3 этажа	3 метра
27	4.9	Служебные гаражи	не подлежит установлению	5000	60%	не подлежит установлению	3 метра
28	6.4	Пищевая промышленность	не подлежит установлению	5000	не подлежит установлению	15 метров	3 метра
29	13.1	Ведение огородничества	100	4500	0%	не подлежат установлению	
30	13.2	Ведение садоводства	400	2000	30%	3 этажа	3 метра

* для вспомогательных видов – 1 этаж;

** от вспомогательных видов – 1 метр.

Не допускается размещать со стороны улицы вспомогательные строения, за исключением гаражей. Допускается блокировка хозяйственных построек на смежных земельных участках по взаимному согласию домовладельцев с учетом требований пожарной безопасности.

Ограничения использования земельных участков и объектов капитального строительства в зонах с особыми условиями использования территории устанавливаются в соответствии с законодательством Российской Федерации. Перечень зон с особыми условиями использования территории и основания установления ограничений приведены в пункте 22 настоящих Правил.

2. Градостроительный регламент территориальной зоны ОД/1

№ п/п	Код ВРИ	Наименование ВРИ	Предельные (минимальные и (или) максимальные) размеры земельных участков, в том числе их площадь, м²		Максимальный процент застройки в границах земельного участка	Предельное количество этажей или предельная высота зданий, строений, сооружений	Минимальные отступы от границ земельных участков в целях определения мест допустимого размещения зданий, строений, сооружений, за пределами которых запрещено строительство зданий, строений, сооружений
			min	max			
ОСНОВНЫЕ ВИДЫ РАЗРЕШЕННОГО ИСПОЛЬЗОВАНИЯ ЗЕМЕЛЬНЫХ УЧАСТКОВ И ОБЪЕКТОВ КАПИТАЛЬНОГО СТРОИТЕЛЬСТВА							
1	3.1.1	Предоставление коммунальных услуг	не подлежит установлению	5000	не подлежат установлению		
2	3.1.2	Административные здания организаций, обеспечивающих предоставление коммунальных услуг	не подлежат установлению		60%	не подлежит установлению	3 метра
3	3.2.3	Оказание услуг связи	не подлежат установлению		60%	не подлежит	6 метров

№ п/п	Код ВРИ	Наименование ВРИ	Предельные (минимальные и (или) максимальные) размеры земельных участков, в том числе их площадь, м²		Максимальный процент застройки в границах земельного участка	Предельное количество этажей или предельная высота зданий, строений, сооружений	Минимальные отступы от границ земельных участков в целях определения мест допустимого размещения зданий, строений, сооружений, за пределами которых запрещено строительство зданий, строений, сооружений
			min	max			
						установлению	
4	3.3	Бытовое обслуживание	200	не подлежит установлению	60%	не подлежит установлению	6 метров
5	3.4.1	Амбулаторно-поликлиническое обслуживание	не подлежат установлению			не подлежит установлению	6 метров
6	3.5.1	Дошкольное, начальное и среднее общее образование	не подлежат установлению			4 этажа	6 метров
7	3.6.1	Объекты культурно-досуговой деятельности	не подлежат установлению		60%	не подлежит установлению	6 метров
8	3.6.2.	Парки культуры и отдыха	не подлежат установлению				
9	3.7.1	Осуществление религиозных обрядов	не подлежат установлению				6 метров
10	3.8.1	Государственное управление	не подлежат установлению		60%	не подлежит установлению	6 метров
11	3.10.1	Амбулаторное ветеринарное обслуживание	не подлежат установлению		60%	3 этажа	3 метра
12	4.1	Деловое управление	не подлежат установлению		50%	не подлежит установлению	6 метров
13	4.4	Магазины	200	не подлежит установлению	60%	не подлежит установлению	3 метра
14	4.5	Банковская и страховая деятельность	не подлежат установлению		60%	не подлежит установлению	6 метров
15	4.6	Общественное питание	400	не подлежит установлению	50%	не подлежит установлению	6 метров
16	4.8.1	Развлекательные мероприятия	не подлежат установлению		45%	не подлежит установлению	6 метров
17	4.9	Служебные гаражи	не подлежат установлению				3 метра
18	5.1.2	Обеспечение занятий спортом в помещениях	не подлежат установлению		45%	не подлежит установлению	6 метров

№ п/п	Код ВРИ	Наименование ВРИ	Предельные (минимальные и (или) максимальные) размеры земельных участков, в том числе их площадь, м²		Максимальный процент застройки в границах земельного участка	Предельное количество этажей или предельная высота зданий, строений, сооружений	Минимальные отступы от границ земельных участков в целях определения мест допустимого размещения зданий, строений, сооружений, за пределами которых запрещено строительство зданий, строений, сооружений
			min	max			
19	5.1.3	Площадки для занятий спортом	не подлежат установлению				
20	8.3	Обеспечение внутреннего правопорядка	не подлежат установлению				3 метра
21	12.0	Земельные участки (территории) общего пользования	не подлежат установлению				
22	12.0.1	Улично-дорожная сеть	не подлежат установлению				
23	12.0.2	Благоустройство территории	не подлежат установлению				
УСЛОВНО РАЗРЕШЕННЫЕ ВИДЫ ИСПОЛЬЗОВАНИЯ ЗЕМЕЛЬНЫХ УЧАСТКОВ И ОБЪЕКТОВ КАПИТАЛЬНОГО СТРОИТЕЛЬСТВА							
24	2.7.1	Хранение автотранспорта	не подлежат установлению				1 метр
25	4.9.1.3	Автомобильные мойки	не подлежат установлению			1 этаж	3 метра
26	6.4	Пищевая промышленность	400	5000	50%	15 метров	3 метра

Ограничения использования земельных участков и объектов капитального строительства в зонах с особыми условиями использования территории устанавливаются в соответствии с законодательством Российской Федерации. Перечень зон с особыми условиями использования территории и основания установления ограничений приведены в пункте 22 настоящих Правил.

3. Градостроительный регламент территориальной зоны П1

№ п/п	Код ВРИ	Наименование ВРИ	Предельные (минимальные и (или) максимальные) размеры земельных участков, в том числе их площадь, м²		Максимальный процент застройки в границах земельного участка	Предельное количество этажей или предельная высота зданий, строений, сооружений	Минимальные отступы от границ земельных участков в целях определения мест допустимого размещения зданий, строений, сооружений, за пределами которых запрещено строительство зданий, строений, сооружений
			min	max			
ОСНОВНЫЕ ВИДЫ РАЗРЕШЕННОГО ИСПОЛЬЗОВАНИЯ ЗЕМЕЛЬНЫХ УЧАСТКОВ И ОБЪЕКТОВ КАПИТАЛЬНОГО СТРОИТЕЛЬСТВА							
1	3.1	Коммунальное обслуживание	не подлежат установлению				
2	6.8	Связь	не подлежат установлению				3 метра
3	6.9	Склад	не подлежат установлению		60%	не подлежит установлению	3 метра
4	6.9.1	Складские площадки	не подлежат установлению				
5	4.9.1.1	Заправка транспортных средств	не подлежат установлению				3 метра
6	4.9.1.3	Автомобильные мойки	не подлежат установлению				3 метра
7	4.9.1.4	Ремонт автомобилей	не подлежат установлению				3 метра
8	8.3	Обеспечение внутреннего правопорядка	не подлежат установлению				3 метра
9	12.0	Земельные участки (территории) общего пользования	не подлежат установлению				
10	12.0.1	Улично-дорожная сеть	не подлежат установлению				
11	12.0.2	Благоустройство территории	не подлежат установлению				
УСЛОВНО РАЗРЕШЕННЫЕ ВИДЫ ИСПОЛЬЗОВАНИЯ ЗЕМЕЛЬНЫХ УЧАСТКОВ И ОБЪЕКТОВ КАПИТАЛЬНОГО СТРОИТЕЛЬСТВА							
12	Не установлены						

Ограничения использования земельных участков и объектов капитального строительства в зонах с особыми условиями использования территории устанавливаются в соответствии с законодательством Российской Федерации.

Перечень зон с особыми условиями использования территории и основания установления ограничений приведены в пункте 22 настоящих Правил.

4. Градостроительные регламенты территориальных зон ИТ1/1, ИТ1/2, ИТ1

№ п/п	Код ВРИ	Наименование ВРИ	Предельные (минимальные и (или) максимальные) размеры земельных участков, в том числе их площадь, м²		Максимальный процент застройки в границах земельного участка	Предельное количество этажей или предельная высота зданий, строений, сооружений	Минимальные отступы от границ земельных участков в целях определения мест допустимого размещения зданий, строений, сооружений, за пределами которых запрещено строительство зданий, строений, сооружений
			min	max			
ОСНОВНЫЕ ВИДЫ РАЗРЕШЕННОГО ИСПОЛЬЗОВАНИЯ ЗЕМЕЛЬНЫХ УЧАСТКОВ И ОБЪЕКТОВ КАПИТАЛЬНОГО СТРОИТЕЛЬСТВА							
1	7.2.1	Размещение автомобильных дорог	не подлежат установлению				
2	7.2.2	Обслуживание перевозок пассажиров	не подлежат установлению				3 метра
3	7.2.3	Стоянки транспорта общего пользования	не подлежат установлению				
4	3.1.1	Предоставление коммунальных услуг	не подлежат установлению				
5	12.0	Земельные участки (территории) общего пользования	не подлежат установлению				
6	12.0.1	Улично-дорожная сеть	не подлежат установлению				
7	12.0.2	Благоустройство территории	не подлежат установлению				
УСЛОВНО РАЗРЕШЕННЫЕ ВИДЫ ИСПОЛЬЗОВАНИЯ ЗЕМЕЛЬНЫХ УЧАСТКОВ И ОБЪЕКТОВ КАПИТАЛЬНОГО СТРОИТЕЛЬСТВА							
8	4.9.1	Объекты дорожного сервиса	не подлежат установлению				3 метра
9	4.9.1.1	Заправка транспортных средств	не подлежат установлению			1 этаж	3 метра
10	4.9.1.2	Обеспечение дорожного отдыха	600	не подлежит установлению	45%	3 этажа	3 метра
11	4.9.1.3	Автомобильные мойки	не подлежат установлению			1 этаж	3 метра
12	4.9.1.4	Ремонт автомобилей	не подлежат установлению			1 этаж	3 метра

Ограничения использования земельных участков и объектов капитального строительства в зонах с особыми условиями использования территории устанавливаются в соответствии с законодательством Российской Федерации. Перечень зон с особыми условиями использования территории и основания установления ограничений приведены в пункте 22 настоящих Правил.

5. Градостроительные регламенты территориальных зон СХ1/1, СХ1/2, СХ1/3, СХ1/4

№ п/п	Код ВРИ	Наименование ВРИ	Предельные (минимальные и (или) максимальные) размеры земельных участков, в том числе их площадь, м²		Максимальный процент застройки в границах земельного участка	Предельное количество этажей или предельная высота зданий, строений, сооружений	Минимальные отступы от границ земельных участков в целях определения мест допустимого размещения зданий, строений, сооружений, за пределами которых запрещено строительство зданий, строений, сооружений
			min	max			
ОСНОВНЫЕ ВИДЫ РАЗРЕШЕННОГО ИСПОЛЬЗОВАНИЯ ЗЕМЕЛЬНЫХ УЧАСТКОВ И ОБЪЕКТОВ КАПИТАЛЬНОГО СТРОИТЕЛЬСТВА							
1	1.3	Овощеводство	не подлежат установлению				
2	1.5	Садоводство	не подлежат установлению				
3	1.12	Пчеловодство	не подлежат установлению				
4	1.13	Рыбоводство	не подлежат установлению				
5	1.16	Ведение личного подсобного хозяйства на полевых участках	не подлежат установлению				
6	1.19	Сенокошение	не подлежат установлению				
7	1.20	Выпас сельскохозяйственных животных	не подлежат установлению				
8	3.1.1	Предоставление коммунальных услуг	не подлежат установлению				
9	11.0	Водные объекты	не подлежат установлению				
10	11.1	Общее пользование водными объектами	не подлежат установлению				
11	12.0	Земельные участки (территории) общего пользования	не подлежат установлению				

№ п/п	Код ВРИ	Наименование ВРИ	Предельные (минимальные и (или) максимальные) размеры земельных участков, в том числе их площадь, м²		Максимальный процент застройки в границах земельного участка	Предельное количество этажей или предельная высота зданий, строений, сооружений	Минимальные отступы от границ земельных участков в целях определения мест допустимого размещения зданий, строений, сооружений, за пределами которых запрещено строительство зданий, строений, сооружений
			min	max			
12	12.0.1	Улично-дорожная сеть	не подлежат установлению				
13	12.0.2	Благоустройство территории	не подлежат установлению				
14	13.1	Ведение огородничества	100	4500	0%	не подлежат установлению	
УСЛОВНО РАЗРЕШЕННЫЕ ВИДЫ ИСПОЛЬЗОВАНИЯ ЗЕМЕЛЬНЫХ УЧАСТКОВ И ОБЪЕКТОВ КАПИТАЛЬНОГО СТРОИТЕЛЬСТВА							
15	1.15	Хранение и переработка сельскохозяйственной продукции	не подлежат установлению				3 метра
16	5.3	Охота и рыбалка	не подлежат установлению				
17	5.4	Причалы для маломерных судов	не подлежат установлению				
18	6.8	Связь	не подлежат установлению				3 метра

Ограничения использования земельных участков и объектов капитального строительства в зонах с особыми условиями использования территории устанавливаются в соответствии с законодательством Российской Федерации. Перечень зон с особыми условиями использования территории и основания установления ограничений приведены в пункте 22 настоящих Правил.

6. Градостроительные регламенты территориальных зон СХ2/1, СХ2/3

№ п/п	Код ВРИ	Наименование ВРИ	Предельные (минимальные и (или) максимальные) размеры земельных участков, в том числе их площадь, м²		Максимальный процент застройки в границах земельного участка	Предельное количество этажей или предельная высота зданий, строений, сооружений	Минимальные отступы от границ земельных участков в целях определения мест допустимого размещения зданий, строений, сооружений, за пределами которых запрещено строительство зданий, строений, сооружений
			min	max			
ОСНОВНЫЕ ВИДЫ РАЗРЕШЕННОГО ИСПОЛЬЗОВАНИЯ ЗЕМЕЛЬНЫХ УЧАСТКОВ И ОБЪЕКТОВ КАПИТАЛЬНОГО СТРОИТЕЛЬСТВА							
1	1.1	Растениеводство	не подлежат установлению				
2	1.15	Хранение и переработка сельскохозяйственной продукции	не подлежат установлению				3 метра
3	1.18	Обеспечение сельскохозяйственного производства	не подлежат установлению				3 метра
4	3.1.1	Предоставление коммунальных услуг	не подлежат установлению				
5	4.1	Деловое управление	не подлежат установлению		50%	не подлежит установлению	3 метра
6	4.4	Магазины	не подлежит установлению	5000	50%	не подлежит установлению	3 метра
7	4.9.1.1	Заправка транспортных средств	не подлежат установлению			1 этаж	3 метра
8	6.9	Склад	не подлежат установлению		60%	не подлежит установлению	3 метра
9	6.9.1	Складские площадки	не подлежат установлению				
10	12.0	Земельные участки (территории) общего пользования	не подлежат установлению				
11	12.0.1	Улично-дорожная сеть	не подлежат установлению				
12	12.0.2	Благоустройство территории	не подлежат установлению				
УСЛОВНО РАЗРЕШЕННЫЕ ВИДЫ ИСПОЛЬЗОВАНИЯ ЗЕМЕЛЬНЫХ УЧАСТКОВ И ОБЪЕКТОВ КАПИТАЛЬНОГО СТРОИТЕЛЬСТВА							
13	1.7	Животноводство	не подлежат установлению				3 метра
14	6.4	Пищевая промышленность	не подлежат установлению				3 метра

Ограничения использования земельных участков и объектов капитального строительства в зонах с особыми условиями использования территории устанавливаются в соответствии с законодательством Российской Федерации. Перечень зон с особыми условиями использования территории и основания установления ограничений приведены в пункте 22 настоящих Правил.

7. Градостроительный регламент территориальной зоны Р1/1

№ п/п	Код ВРИ	Наименование ВРИ	Предельные (минимальные и (или) максимальные) размеры земельных участков, в том числе их площадь, м²		Максимальный процент застройки в границах земельного участка	Предельное количество этажей или предельная высота зданий, строений, сооружений	Минимальные отступы от границ земельных участков в целях определения мест допустимого размещения зданий, строений, сооружений, за пределами которых запрещено строительство зданий, строений, сооружений
			min	max			
ОСНОВНЫЕ ВИДЫ РАЗРЕШЕННОГО ИСПОЛЬЗОВАНИЯ ЗЕМЕЛЬНЫХ УЧАСТКОВ И ОБЪЕКТОВ КАПИТАЛЬНОГО СТРОИТЕЛЬСТВА							
1	9.1	Охрана природных территорий	не подлежат установлению				
2	11.1	Общее пользование водными объектами	не подлежат установлению				
3	12.0.2	Благоустройство территории	не подлежат установлению				
УСЛОВНО РАЗРЕШЕННЫЕ ВИДЫ ИСПОЛЬЗОВАНИЯ ЗЕМЕЛЬНЫХ УЧАСТКОВ И ОБЪЕКТОВ КАПИТАЛЬНОГО СТРОИТЕЛЬСТВА							
4	3.1.1	Предоставление коммунальных услуг	не подлежат установлению				
5	5.3	Охота и рыбалка	не подлежат установлению			2 этажа	3 метра
6	5.4	Причалы для маломерных судов	не подлежат установлению				

Ограничения использования земельных участков и объектов капитального строительства в зонах с особыми условиями использования территории устанавливаются в соответствии с законодательством Российской Федерации.

Перечень зон с особыми условиями использования территории и основания установления ограничений приведены в пункте 22 настоящих Правил.

8. Градостроительные регламенты территориальных зон СН1/1, СН1

№ п/п	Код ВРИ	Наименование ВРИ	Предельные (минимальные и (или) максимальные) размеры земельных участков, в том числе их площадь, м²		Максимальный процент застройки в границах земельного участка	Предельное количество этажей или предельная высота зданий, строений, сооружений	Минимальные отступы от границ земельных участков в целях определения мест допустимого размещения зданий, строений, сооружений, за пределами которых запрещено строительство зданий, строений, сооружений
			min	max			
ОСНОВНЫЕ ВИДЫ РАЗРЕШЕННОГО ИСПОЛЬЗОВАНИЯ ЗЕМЕЛЬНЫХ УЧАСТКОВ И ОБЪЕКТОВ КАПИТАЛЬНОГО СТРОИТЕЛЬСТВА							
1	12.1	Ритуальная деятельность	не подлежит установлению	400000	не подлежат установлению		3 метра
2	9.3	Историко-культурная деятельность	не подлежат установлению				
3	12.0	Земельные участки (территории) общего пользования	не подлежат установлению				
4	12.0.1	Улично-дорожная сеть	не подлежат установлению				
5	12.0.2	Благоустройство территории	не подлежат установлению				
6	3.1.1	Предоставление коммунальных услуг	не подлежат установлению				
УСЛОВНО РАЗРЕШЕННЫЕ ВИДЫ ИСПОЛЬЗОВАНИЯ ЗЕМЕЛЬНЫХ УЧАСТКОВ И ОБЪЕКТОВ КАПИТАЛЬНОГО СТРОИТЕЛЬСТВА							
7	Не установлены						

Ограничения использования земельных участков и объектов капитального строительства в зонах с особыми условиями использования территории устанавливаются в соответствии с законодательством Российской Федерации. Перечень зон с особыми условиями использования территории и основания установления ограничений приведены в пункте 22 настоящих Правил.

9. Градостроительный регламент территориальной зоны СН2

№ п/п	Код ВРИ	Наименование ВРИ	Предельные (минимальные и (или) максимальные) размеры земельных участков, в том числе их площадь, м²		Максимальный процент застройки в границах земельного участка	Предельное количество этажей или предельная высота зданий, строений, сооружений	Минимальные отступы от границ земельных участков в целях определения мест допустимого размещения зданий, строений, сооружений, за пределами которых запрещено строительство зданий, строений, сооружений
			min	max			
ОСНОВНЫЕ ВИДЫ РАЗРЕШЕННОГО ИСПОЛЬЗОВАНИЯ ЗЕМЕЛЬНЫХ УЧАСТКОВ И ОБЪЕКТОВ КАПИТАЛЬНОГО СТРОИТЕЛЬСТВА							
1	12.2	Специальная деятельность	не подлежат установлению				
2	3.1.1	Предоставление коммунальных услуг	не подлежат установлению				
УСЛОВНО РАЗРЕШЕННЫЕ ВИДЫ ИСПОЛЬЗОВАНИЯ ЗЕМЕЛЬНЫХ УЧАСТКОВ И ОБЪЕКТОВ КАПИТАЛЬНОГО СТРОИТЕЛЬСТВА							
3	Не устанавливаются						

Ограничения использования земельных участков и объектов капитального строительства в зонах с особыми условиями использования территории устанавливаются в соответствии с законодательством Российской Федерации. Перечень зон с особыми условиями использования территории и основания установления ограничений приведены в пункте 22 настоящих Правил.

22. Перечень зон с особыми условиями использования территории и основания установления ограничений использования земельных участков и объектов капитального строительства на территории Чернавского сельского поселения Панинского муниципального района Воронежской области

№ п/п	Вид зоны	Основания установления ограничений использования земельных участков и объектов капитального строительства
1	Защитная зона объекта культурного наследия	Приказ управления по охране объектов культурного наследия Воронежской области от 14.11.2019 № 71-01-07/289 «Об утверждении графического описания местоположения границ (с перечнем координат характерных точек этих границ) защитных зон объектов культурного наследия, расположенных на территории Воронежской области»
2	Охранная зона объектов электроэнергетики (объектов электросетевого хозяйства и объектов по производству электрической энергии)	Постановление Правительства Российской Федерации от 24.02.2009 № 160 «О порядке установления охранных зон объектов электросетевого хозяйства и особых условий использования земельных участков, расположенных в границах таких зон» Постановление Правительства Российской Федерации от 18.11.2013 № 1033 «О порядке установления охранных зон объектов по производству электрической энергии и особых условий использования земельных участков, расположенных в границах таких зон»
3	Охранная зона линий и сооружений связи	Постановление Правительства Российской Федерации от 09.06.1995 № 578 «Об утверждении Правил охраны линий и сооружений связи Российской Федерации»
4	Водоохранная зона	Водный кодекс Российской Федерации
5	Прибрежная защитная полоса	Водный кодекс Российской Федерации
6	Зоны санитарной охраны источников питьевого и хозяйственно-бытового водоснабжения, а также устанавливаемые в случаях, предусмотренных Водным кодексом Российской Федерации, в отношении подземных водных объектов зоны специальной охраны	Водный кодекс Российской Федерации СанПиН 2.1.4.1110-02 «Зоны санитарной охраны источников водоснабжения и водопроводов питьевого назначения»
7	Санитарно-защитная зона	Постановление Правительства Российской Федерации от 03.03.2018 № 222 «Об утверждении Правил установления санитарно-защитных зон и использования земельных участков, расположенных в границах санитарно-защитных зон»
8	Охранная зона пунктов государственной геодезической сети,	Постановление Правительства Российской Федерации от 21.08.2019 № 1080 «Об охранных зонах пунктов государственной геодезической сети, государственной нивелирной сети и государственной

	государственной нивелирной сети и государственной гравиметрической сети	гравиметрической сети»
9	Зона минимальных расстояний до магистральных или промышленных трубопроводов (газопроводов, нефтепроводов и нефтепродуктопроводов, аммиакопроводов)	Положение о данном виде зоны с особыми условиями использования территории, определяемое Правительством Российской Федерации

Приложение № 1
к правилам землепользования и застройки
Чернавского сельского поселения
Панинского муниципального района
Воронежской области

СВЕДЕНИЯ О ГРАНИЦАХ ТЕРРИТОРИАЛЬНЫХ ЗОН, СОДЕРЖАЩИЕ ГРАФИЧЕСКОЕ ОПИСАНИЕ МЕСТОПОЛОЖЕНИЯ ГРАНИЦ ТЕРРИТОРИАЛЬНЫХ ЗОН, ПЕРЕЧЕНЬ КООРДИНАТ ХАРАКТЕРНЫХ ТОЧЕК ГРАНИЦ ТЕРРИТОРИАЛЬНЫХ ЗОН СЕЛА ЧЕРНАВКА

ОПИСАНИЕ МЕСТОПОЛОЖЕНИЯ ГРАНИЦ

Зона застройки индивидуальными жилыми домами села Чернавка - Ж1/1

(наименование объекта, местоположение границ которого описано
(далее - объект)

Раздел 1

Сведения об объекте		
№ п/п	Характеристики объекта	Описание характеристик
1	2	3
1	Местоположение объекта	Воронежская область, Панинский муниципальный район, Чернавское сельское поселение, село Чернавка
2	Площадь объекта ± величина погрешности определения площади (Р ± Дельта Р)	-
3	Иные характеристики объекта	-

Раздел 2

Сведения о местоположении границ объекта					
1. Система координат: МСК - 36, зона 2					
2. Сведения о характерных точках границ объекта					
Обозначение характерных точек границ	Координаты, м		Метод определения координат характерной точки	Средняя квадратическая погрешность положения характерной точки (Mt), м	Описание обозначения точки на местности (при наличии)
	X	Y			
1	2	3	4	5	6
1	516948.50	2172410.05	Аналитический	0.10	-
2	516873.42	2172524.92	Картометрический	1.00	-
3	516760.05	2172698.35	Картометрический	1.00	-
4	516783.11	2172707.26	Картометрический	1.00	-
5	516977.32	2172719.76	Картометрический	1.00	-
6	516974.48	2172782.08	Картометрический	1.00	-
7	516962.35	2172833.99	Картометрический	1.00	-
8	516982.90	2173029.95	Картометрический	1.00	-
9	517009.98	2173055.16	Картометрический	1.00	-
10	517052.79	2173161.77	Картометрический	1.00	-
11	517072.08	2173200.18	Картометрический	1.00	-
12	517121.64	2173312.00	Картометрический	1.00	-
13	517185.41	2173468.24	Картометрический	1.00	-
14	517174.62	2173473.02	Картометрический	1.00	-
15	517174.24	2173485.17	Картометрический	1.00	-
16	517237.11	2173650.41	Картометрический	1.00	-
17	517267.24	2173740.38	Картометрический	1.00	-
18	517272.58	2173754.12	Картометрический	1.00	-
19	517270.52	2173757.77	Картометрический	1.00	-
20	517233.17	2173773.49	Картометрический	1.00	-
21	517195.81	2173789.20	Картометрический	1.00	-
22	517103.45	2173827.29	Картометрический	1.00	-
23	517096.24	2173825.29	Картометрический	1.00	-
24	517091.26	2173812.79	Картометрический	1.00	-
25	517079.42	2173818.61	Картометрический	1.00	-
26	517083.15	2173828.08	Картометрический	1.00	-
27	517082.15	2173836.33	Картометрический	1.00	-
28	517029.66	2173858.50	Картометрический	1.00	-
29	516958.15	2173887.26	Картометрический	1.00	-
30	516954.07	2173884.11	Картометрический	1.00	-
31	516948.48	2173872.61	Картометрический	1.00	-
32	516933.80	2173878.68	Картометрический	1.00	-
33	516940.74	2173896.45	Картометрический	1.00	-
34	516939.21	2173898.14	Картометрический	1.00	-
35	516921.62	2173904.02	Картометрический	1.00	-

1	2	3	4	5	6
36	516909.70	2173909.46	Картометрический	1.00	-
37	516901.41	2173919.45	Картометрический	1.00	-
38	516901.13	2173933.22	Картометрический	1.00	-
39	516885.10	2173885.25	Картометрический	1.00	-
40	516832.93	2173901.44	Картометрический	1.00	-
41	516743.59	2173696.21	Картометрический	1.00	-
42	516713.87	2173643.27	Картометрический	1.00	-
43	516650.82	2173466.18	Картометрический	1.00	-
44	516641.32	2173400.09	Картометрический	1.00	-
45	516639.80	2173323.36	Картометрический	1.00	-
46	516609.79	2173188.14	Картометрический	1.00	-
47	516628.50	2173167.78	Картометрический	1.00	-
48	516643.97	2173163.93	Картометрический	1.00	-
49	516639.80	2173152.43	Картометрический	1.00	-
50	516675.00	2172900.90	Картометрический	1.00	-
51	516717.22	2172757.17	Картометрический	1.00	-
52	516681.96	2172787.02	Картометрический	1.00	-
53	516647.78	2172812.85	Картометрический	1.00	-
54	516608.62	2172841.28	Картометрический	1.00	-
55	516595.12	2172851.35	Картометрический	1.00	-
56	516579.92	2172868.74	Картометрический	1.00	-
57	516565.41	2172886.51	Картометрический	1.00	-
58	516552.23	2172914.56	Картометрический	1.00	-
59	516543.22	2172947.74	Картометрический	1.00	-
60	516543.04	2173076.88	Картометрический	1.00	-
61	516528.73	2173093.79	Картометрический	1.00	-
62	516491.09	2173133.08	Картометрический	1.00	-
63	516476.71	2173165.26	Картометрический	1.00	-
64	516470.87	2173188.51	Картометрический	1.00	-
65	516441.87	2173216.68	Картометрический	1.00	-
66	516406.85	2173220.69	Картометрический	1.00	-
67	516365.85	2173193.08	Картометрический	1.00	-
68	516207.49	2173128.49	Картометрический	1.00	-
69	516201.66	2173084.10	Картометрический	1.00	-
70	516266.35	2172772.93	Картометрический	1.00	-
71	516428.37	2172640.90	Картометрический	1.00	-
72	516517.77	2172564.78	Картометрический	1.00	-
73	516627.77	2172482.24	Картометрический	1.00	-
74	516710.21	2172404.70	Картометрический	1.00	-
75	516767.79	2172342.31	Картометрический	1.00	
76	516782.71	2172314.66	Аналитический	0.10	-
77	516791.12	2172311.85	Аналитический	0.10	-
1	516948.50	2172410.05	Аналитический	0.10	-
78	517389.05	2174016.44	Картометрический	1.00	-
79	517422.90	2174099.83	Картометрический	1.00	-
80	517460.65	2174185.96	Картометрический	1.00	-
81	517472.42	2174203.00	Картометрический	1.00	-

1	2	3	4	5	6
82	517476.66	2174211.66	Картометрический	1.00	-
83	517492.12	2174240.37	Картометрический	1.00	-
84	517588.60	2174515.88	Картометрический	1.00	-
85	517656.71	2174728.44	Картометрический	1.00	-
86	517709.08	2174891.48	Картометрический	1.00	-
87	517838.53	2175301.52	Картометрический	1.00	-
88	517834.53	2175326.41	Картометрический	1.00	-
89	517825.63	2175384.84	Картометрический	1.00	-
90	517787.45	2175414.51	Картометрический	1.00	-
91	517648.41	2175450.63	Картометрический	1.00	-
92	517657.44	2175581.16	Картометрический	1.00	-
93	517561.21	2175602.31	Картометрический	1.00	-
94	517416.28	2175620.24	Картометрический	1.00	-
95	517345.52	2175626.79	Картометрический	1.00	-
96	517357.52	2175478.23	Картометрический	1.00	-
97	517323.55	2175299.08	Картометрический	1.00	-
98	517302.92	2175180.25	Картометрический	1.00	-
99	517298.87	2175160.65	Картометрический	1.00	-
100	517163.80	2174798.30	Картометрический	1.00	-
101	517069.78	2174565.65	Картометрический	1.00	-
102	517167.63	2174534.34	Картометрический	1.00	-
103	517146.52	2174488.35	Картометрический	1.00	-
104	517138.11	2174451.59	Картометрический	1.00	-
105	517090.98	2174458.14	Аналитический	0.10	-
106	517075.73	2174405.32	Аналитический	0.10	-
107	517071.64	2174398.54	Аналитический	0.10	-
108	517068.13	2174393.41	Аналитический	0.10	-
109	517029.00	2174402.51	Аналитический	0.10	-
110	517013.40	2174321.38	Картометрический	1.00	-
111	516991.92	2174254.17	Картометрический	1.00	-
112	516938.94	2174153.67	Картометрический	1.00	-
113	516936.91	2174124.31	Картометрический	1.00	-
114	516934.88	2174094.95	Картометрический	1.00	-
115	516930.80	2174042.29	Картометрический	1.00	-
116	516928.12	2173995.15	Картометрический	1.00	-
117	516919.88	2173961.52	Картометрический	1.00	-
118	516918.92	2173946.06	Картометрический	1.00	-
119	516925.81	2173941.04	Картометрический	1.00	-
120	516922.14	2173928.88	Картометрический	1.00	-
121	516916.95	2173930.66	Картометрический	1.00	-
122	516915.88	2173926.42	Картометрический	1.00	-
123	516942.72	2173913.05	Картометрический	1.00	-
124	516948.42	2173914.53	Картометрический	1.00	-
125	516952.14	2173925.06	Картометрический	1.00	-
126	516965.09	2173919.82	Картометрический	1.00	-
127	516961.66	2173909.90	Картометрический	1.00	-
128	516964.37	2173903.79	Картометрический	1.00	-
129	516999.76	2173888.88	Картометрический	1.00	-

1	2	3	4	5	6
130	517035.32	2173875.72	Картометрический	1.00	-
131	517097.06	2173850.49	Картометрический	1.00	-
132	517103.03	2173852.82	Картометрический	1.00	-
133	517106.22	2173861.52	Картометрический	1.00	-
134	517136.89	2173943.52	Картометрический	1.00	-
135	517144.11	2173964.42	Картометрический	1.00	-
136	517179.38	2174049.51	Картометрический	1.00	-
137	517248.72	2174020.86	Картометрический	1.00	-
138	517245.16	2174012.20	Картометрический	1.00	-
139	517273.79	2174000.81	Картометрический	1.00	-
140	517294.27	2174050.01	Картометрический	1.00	-
78	517389.05	2174016.44	Картометрический	1.00	-
141	516258.43	2173278.92	Картометрический	1.00	-
142	516278.19	2173336.28	Картометрический	1.00	-
143	516297.18	2173404.27	Картометрический	1.00	-
144	516297.56	2173446.05	Картометрический	1.00	-
145	516284.64	2173495.43	Картометрический	1.00	-
146	516291.86	2173520.50	Картометрический	1.00	-
147	516314.65	2173538.35	Картометрический	1.00	-
148	516353.02	2173622.30	Картометрический	1.00	-
149	516380.75	2173685.36	Картометрический	1.00	-
150	516409.23	2173776.52	Картометрический	1.00	-
151	516435.06	2173847.17	Картометрический	1.00	-
152	516468.87	2173926.94	Картометрический	1.00	-
153	516490.14	2174007.09	Картометрический	1.00	-
154	516521.67	2174064.06	Картометрический	1.00	-
155	516563.45	2174106.23	Картометрический	1.00	-
156	516590.80	2174179.16	Картометрический	1.00	-
157	516652.34	2174358.44	Картометрический	1.00	-
158	516664.44	2174385.63	Картометрический	1.00	-
159	516653.83	2174392.33	Картометрический	1.00	-
160	516658.70	2174408.65	Картометрический	1.00	-
161	516658.22	2174418.91	Картометрический	1.00	-
162	516625.40	2174450.48	Картометрический	1.00	-
163	516636.10	2174464.33	Картометрический	1.00	-
164	516671.46	2174433.72	Картометрический	1.00	-
165	516675.96	2174440.30	Картометрический	1.00	-
166	516683.25	2174481.76	Картометрический	1.00	-
167	516746.30	2174725.24	Картометрический	1.00	-
168	516783.53	2174810.33	Картометрический	1.00	-
169	516815.82	2174898.07	Картометрический	1.00	-
170	516862.27	2175044.18	Картометрический	1.00	-
171	516693.89	2175081.28	Картометрический	1.00	-
172	516686.37	2175062.68	Картометрический	1.00	-
173	516661.36	2175003.75	Картометрический	1.00	-
174	516571.33	2174775.58	Картометрический	1.00	-
175	516475.76	2174512.56	Картометрический	1.00	-

1	2	3	4	5	6
176	516474.90	2174509.59	Картометрический	1.00	-
177	516429.04	2174371.32	Картометрический	1.00	-
178	516276.54	2173950.69	Картометрический	1.00	-
179	516118.92	2173460.12	Картометрический	1.00	-
180	516078.67	2173291.97	Картометрический	1.00	-
181	516076.67	2173281.96	Картометрический	1.00	-
182	516218.93	2173254.23	Картометрический	1.00	-
141	516258.43	2173278.92	Картометрический	1.00	-

3. Сведения о характерных точках части (частей) границы объекта

Обозначение характерных точек части границы	Координаты, м		Метод определения координат характерной точки	Средняя квадратическая погрешность положения характерной точки (Mt), м	Описание обозначения точки на местности (при наличии)
	X	Y			
1	2	3	4	5	6
Часть №					
-	-	-	-	-	-

Раздел 3

Сведения о местоположении измененных (уточненных) границ объекта							
1. Система координат: -							
2. Сведения о характерных точках границ объекта							
Обозначение характерных точек границ	Существующие координаты, м		Измененные (уточненные) координаты, м		Метод определения координат характерной точки	Средняя квадратическая погрешность положения характерной точки (Mt), м	Описание обозначения точки на местности (при наличии)
	X	Y	X	Y			
1	2	3	4	5	6	7	8
-	-	-	-	-	-	-	-
3.Сведения о характерных точках части (частей) границы объекта							
Часть №							
-	-	-	-	-	-	-	-

Раздел 4

План границ объекта

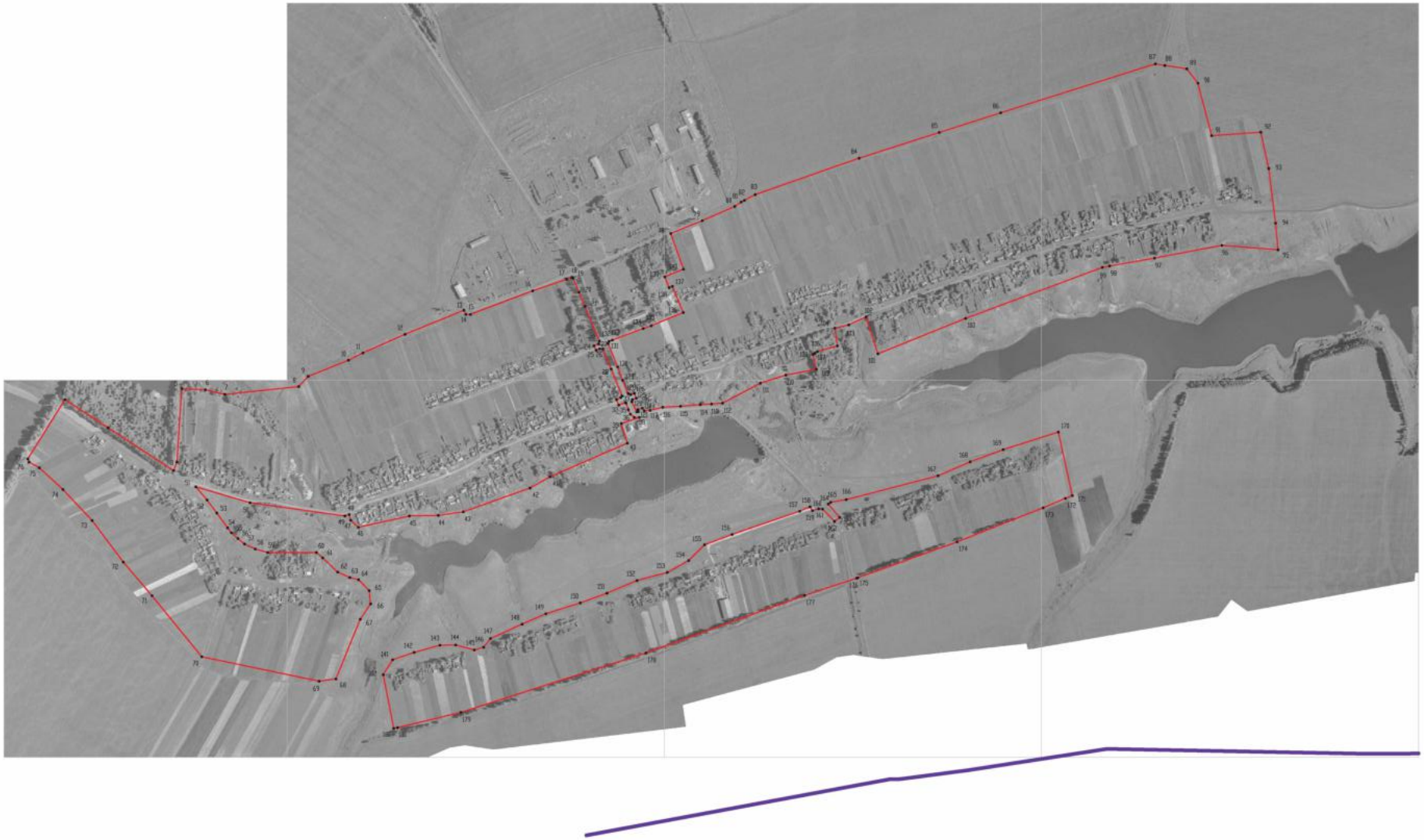

Масштаб 1:5000

Используемые условные знаки и обозначения :

- границы территориальной зоны
- границы муниципального образования
- •1 характерная точка границ территориальной зоны

Руководитель БУВО «Нормативно-проектный центр»
Подпись _____ Ю.В.Шальгина Дата « 16 » декабря 2021 г.

Место для оттиска печати (при наличии) плана, составленного описание местоположения границ объекта

ОПИСАНИЕ МЕСТОПОЛОЖЕНИЯ ГРАНИЦ

Общественно-деловая зона села Чернавка - ОД/1

(наименование объекта, местоположение границ которого описано
(далее - объект)

Раздел 1

Сведения об объекте		
№ п/п	Характеристики объекта	Описание характеристик
1	2	3
1	Местоположение объекта	Воронежская область, Панинский муниципальный район, Чернавское сельское поселение, село Чернавка
2	Площадь объекта ± величина погрешности определения площади (Р ± Дельта Р)	-
3	Иные характеристики объекта	-

Раздел 2

Сведения о местоположении границ объекта					
1. Система координат: МСК - 36, зона 2					
2. Сведения о характерных точках границ объекта					
Обозначение характерных точек границ	Координаты, м		Метод определения координат характерной точки	Средняя квадратическая погрешность положения характерной точки (Mt), м	Описание обозначения точки на местности (при наличии)
	X	Y			
1	2	3	4	5	6
1	517287.52	2173775.84	Картометрический	1.00	-
2	517367.10	2173962.38	Картометрический	1.00	-
3	517389.05	2174016.44	Картометрический	1.00	-
4	517294.27	2174050.01	Картометрический	1.00	-
5	517273.79	2174000.81	Картометрический	1.00	-
6	517245.16	2174012.20	Картометрический	1.00	-
7	517248.72	2174020.86	Картометрический	1.00	-
8	517179.38	2174049.51	Картометрический	1.00	-
9	517144.11	2173964.42	Картометрический	1.00	-
10	517136.89	2173943.52	Картометрический	1.00	-
11	517106.22	2173861.52	Картометрический	1.00	-
12	517120.23	2173854.81	Картометрический	1.00	-
13	517114.30	2173847.28	Картометрический	1.00	-
14	517114.68	2173842.64	Картометрический	1.00	-
15	517203.78	2173806.56	Картометрический	1.00	-
16	517275.50	2173779.11	Картометрический	1.00	-
1	517287.52	2173775.84	Картометрический	1.00	-
17	516885.10	2173885.25	Картометрический	1.00	-
18	516901.13	2173933.22	Картометрический	1.00	-
19	516903.11	2173945.62	Картометрический	1.00	-
20	516906.50	2173966.14	Картометрический	1.00	-
21	516914.71	2174005.68	Картометрический	1.00	-
22	516843.96	2174027.03	Картометрический	1.00	-
23	516805.62	2173909.75	Картометрический	1.00	-
24	516832.93	2173901.44	Картометрический	1.00	-
17	516885.10	2173885.25	Картометрический	1.00	-
25	517068.13	2174393.41	Аналитический	0.10	-
26	517071.64	2174398.54	Аналитический	0.10	-
27	517075.73	2174405.32	Аналитический	0.10	-
28	517090.98	2174458.14	Аналитический	0.10	-
29	517061.35	2174456.34	Аналитический	0.10	-

1	2	3	4	5	6
30	517042.62	2174451.08	Аналитический	0.10	-
31	517039.37	2174450.03	Аналитический	0.10	-
32	517037.34	2174447.40	Аналитический	0.10	-
33	517029.00	2174402.51	Аналитический	0.10	-
25	517068.13	2174393.41	Аналитический	0.10	-

3. Сведения о характерных точках части (частей) границы объекта

Обозначение характерных точек части границы	Координаты, м		Метод определения координат характерной точки	Средняя квадратическая погрешность положения характерной точки (Mt), м	Описание обозначения точки на местности (при наличии)
	X	Y			
1	2	3	4	5	6
Часть №					
-	-	-	-	-	-

Раздел 3

Сведения о местоположении измененных (уточненных) границ объекта							
1. Система координат: -							
2. Сведения о характерных точках границ объекта							
Обозначение характерных точек границ	Существующие координаты, м		Измененные (уточненные) координаты, м		Метод определения координат характерной точки	Средняя квадратическая погрешность положения характерной точки (Mt), м	Описание обозначения точки на местности (при наличии)
	X	Y	X	Y			
1	2	3	4	5	6	7	8
-	-	-	-	-	-	-	-
3.Сведения о характерных точках части (частей) границы объекта							
Часть №							
-	-	-	-	-	-	-	-

Раздел 4

План границ объекта



Используемые условные знаки и обозначения:

границы территориальной зоны

•1 характерная точка границ территориальной зоны

Масштаб 1:5000

Руководитель БУВО «Нормативно-проектный центр»
Подпись _____ Ю.В.Шалыгина Дата « 16 » декабря 2021 г.

Место для оттиска печати (при наличии) лица, составившего описание местоположения границ объекта

ОПИСАНИЕ МЕСТОПОЛОЖЕНИЯ ГРАНИЦ

Зона улиц, дорог, инженерной и транспортной инфраструктуры
села Чернавка - ИТ1/1

(наименование объекта, местоположение границ которого описано
(далее - объект)

Раздел 1

Сведения об объекте		
№ п/п	Характеристики объекта	Описание характеристик
1	2	3
1	Местоположение объекта	Воронежская область, Панинский муниципальный район, Чернавское сельское поселение, село Чернавка
2	Площадь объекта ± величина погрешности определения площади (Р ± Дельта Р)	-
3	Иные характеристики объекта	-

Раздел 2

Сведения о местоположении границ объекта					
1. Система координат: МСК - 36, зона 2					
2. Сведения о характерных точках границ объекта					
Обозначение характерных точек границ	Координаты, м		Метод определения координат характерной точки	Средняя квадратическая погрешность положения характерной точки (Mt), м	Описание обозначения точки на местности (при наличии)
	X	Y			
1	2	3	4	5	6
1	517602.70	2173575.24	Аналитический	0.20	-
2	517577.42	2173591.91	Аналитический	0.20	-
3	517431.59	2173688.28	Аналитический	0.20	-
4	517375.55	2173723.25	Аналитический	0.20	-
5	517332.28	2173750.16	Аналитический	0.20	-
6	517317.80	2173758.50	Аналитический	0.20	-
7	517304.05	2173766.42	Аналитический	0.20	-
8	517292.17	2173773.26	Аналитический	0.20	-
9	517287.52	2173775.84	Аналитический	0.20	-
10	517275.50	2173779.11	Аналитический	0.20	-
11	517203.78	2173806.56	Аналитический	0.20	-
12	517114.68	2173842.64	Аналитический	0.20	-
13	517114.30	2173847.28	Аналитический	0.20	-
14	517120.23	2173854.81	Аналитический	0.20	-
15	517106.22	2173861.52	Аналитический	0.20	-
16	517103.03	2173852.82	Аналитический	0.20	-
17	517097.06	2173850.49	Аналитический	0.20	-
18	517035.32	2173875.72	Аналитический	0.20	-
19	516999.76	2173888.88	Аналитический	0.20	-
20	516964.37	2173903.79	Аналитический	0.20	-
21	516961.66	2173909.90	Аналитический	0.20	-
22	516965.09	2173919.82	Аналитический	0.20	-
23	516952.14	2173925.06	Аналитический	0.20	-
24	516948.42	2173914.53	Аналитический	0.20	-
25	516942.72	2173913.05	Аналитический	0.20	-
26	516915.88	2173926.42	Аналитический	0.20	-
27	516916.95	2173930.66	Аналитический	0.20	-
28	516922.14	2173928.88	Аналитический	0.20	-
29	516925.81	2173941.04	Аналитический	0.20	-
30	516918.92	2173946.06	Аналитический	0.20	-
31	516919.88	2173961.52	Аналитический	0.20	-
32	516928.12	2173995.15	Аналитический	0.20	-
33	516930.80	2174042.29	Аналитический	0.20	-
34	516934.88	2174094.95	Аналитический	0.20	-
35	516936.91	2174124.31	Аналитический	0.20	-
36	516938.94	2174153.67	Аналитический	0.20	-

1	2	3	4	5	6
37	516912.74	2174143.64	Аналитический	0.20	-
38	516916.17	2174125.45	Аналитический	0.20	-
39	516915.43	2174098.36	Аналитический	0.20	-
40	516911.83	2174029.75	Аналитический	0.20	-
41	516914.71	2174005.68	Аналитический	0.20	-
42	516906.50	2173966.14	Аналитический	0.20	-
43	516903.11	2173945.62	Аналитический	0.20	-
44	516901.13	2173933.22	Аналитический	0.20	-
45	516901.41	2173919.45	Аналитический	0.20	-
46	516909.70	2173909.46	Аналитический	0.20	-
47	516921.62	2173904.02	Аналитический	0.20	-
48	516939.21	2173898.14	Аналитический	0.20	-
49	516940.74	2173896.45	Аналитический	0.20	-
50	516933.80	2173878.68	Аналитический	0.20	-
51	516948.48	2173872.61	Аналитический	0.20	-
52	516954.07	2173884.11	Аналитический	0.20	-
53	516958.15	2173887.26	Аналитический	0.20	-
54	517029.66	2173858.50	Аналитический	0.20	-
55	517082.15	2173836.33	Аналитический	0.20	-
56	517083.15	2173828.08	Аналитический	0.20	-
57	517079.42	2173818.61	Аналитический	0.20	-
58	517091.26	2173812.79	Аналитический	0.20	-
59	517096.24	2173825.29	Аналитический	0.20	-
60	517103.45	2173827.29	Аналитический	0.20	-
61	517195.81	2173789.20	Аналитический	0.20	-
62	517233.17	2173773.49	Аналитический	0.20	-
63	517270.52	2173757.77	Аналитический	0.20	-
64	517272.58	2173754.12	Аналитический	0.20	-
65	517267.24	2173740.38	Аналитический	0.20	-
66	517283.28	2173736.02	Аналитический	0.20	-
67	517286.74	2173748.06	Аналитический	0.20	-
68	517296.18	2173746.92	Аналитический	0.20	-
69	517326.39	2173730.16	Аналитический	0.20	-
70	517365.16	2173704.88	Аналитический	0.20	-
71	517421.52	2173669.12	Аналитический	0.20	-
72	517565.03	2173575.35	Аналитический	0.20	-
73	517592.35	2173557.55	Аналитический	0.20	-
1	517602.70	2173575.24	Аналитический	0.20	-
74	516805.77	2174305.60	Аналитический	0.20	-
75	516753.78	2174359.78	Аналитический	0.20	-
76	516712.81	2174398.25	Аналитический	0.20	-
77	516684.89	2174423.78	Аналитический	0.20	-
78	516688.06	2174432.96	Аналитический	0.20	-
79	516675.96	2174440.30	Аналитический	0.20	-
80	516671.46	2174433.72	Аналитический	0.20	-
81	516636.10	2174464.33	Аналитический	0.20	-
82	516625.40	2174450.48	Аналитический	0.20	-

1	2	3	4	5	6
83	516658.22	2174418.91	Аналитический	0.20	-
84	516658.70	2174408.65	Аналитический	0.20	-
85	516653.83	2174392.33	Аналитический	0.20	-
86	516664.44	2174385.63	Аналитический	0.20	-
87	516672.36	2174402.02	Аналитический	0.20	-
88	516674.71	2174403.70	Аналитический	0.20	-
89	516686.07	2174392.30	Аналитический	0.20	-
90	516706.37	2174373.40	Аналитический	0.20	-
91	516744.29	2174335.98	Аналитический	0.20	-
92	516769.50	2174309.82	Аналитический	0.20	-
93	516786.68	2174293.41	Аналитический	0.20	-
74	516805.77	2174305.60	Аналитический	0.20	-

3. Сведения о характерных точках части (частей) границы объекта

Обозначение характерных точек части границы	Координаты, м		Метод определения координат характерной точки	Средняя квадратическая погрешность положения характерной точки (Mt), м	Описание обозначения точки на местности (при наличии)
	X	Y			
1	2	3	4	5	6
Часть №					
-	-	-	-	-	-

Раздел 3

Сведения о местоположении измененных (уточненных) границ объекта							
1. Система координат: -							
2. Сведения о характерных точках границ объекта							
Обозначение характерных точек границ	Существующие координаты, м		Измененные (уточненные) координаты, м		Метод определения координат характерной точки	Средняя квадратическая погрешность положения характерной точки (Mt), м	Описание обозначения точки на местности (при наличии)
	X	Y	X	Y			
1	2	3	4	5	6	7	8
-	-	-	-	-	-	-	-
3.Сведения о характерных точках части (частей) границы объекта							
Часть №							
-	-	-	-	-	-	-	-

Раздел 4

План границ объекта

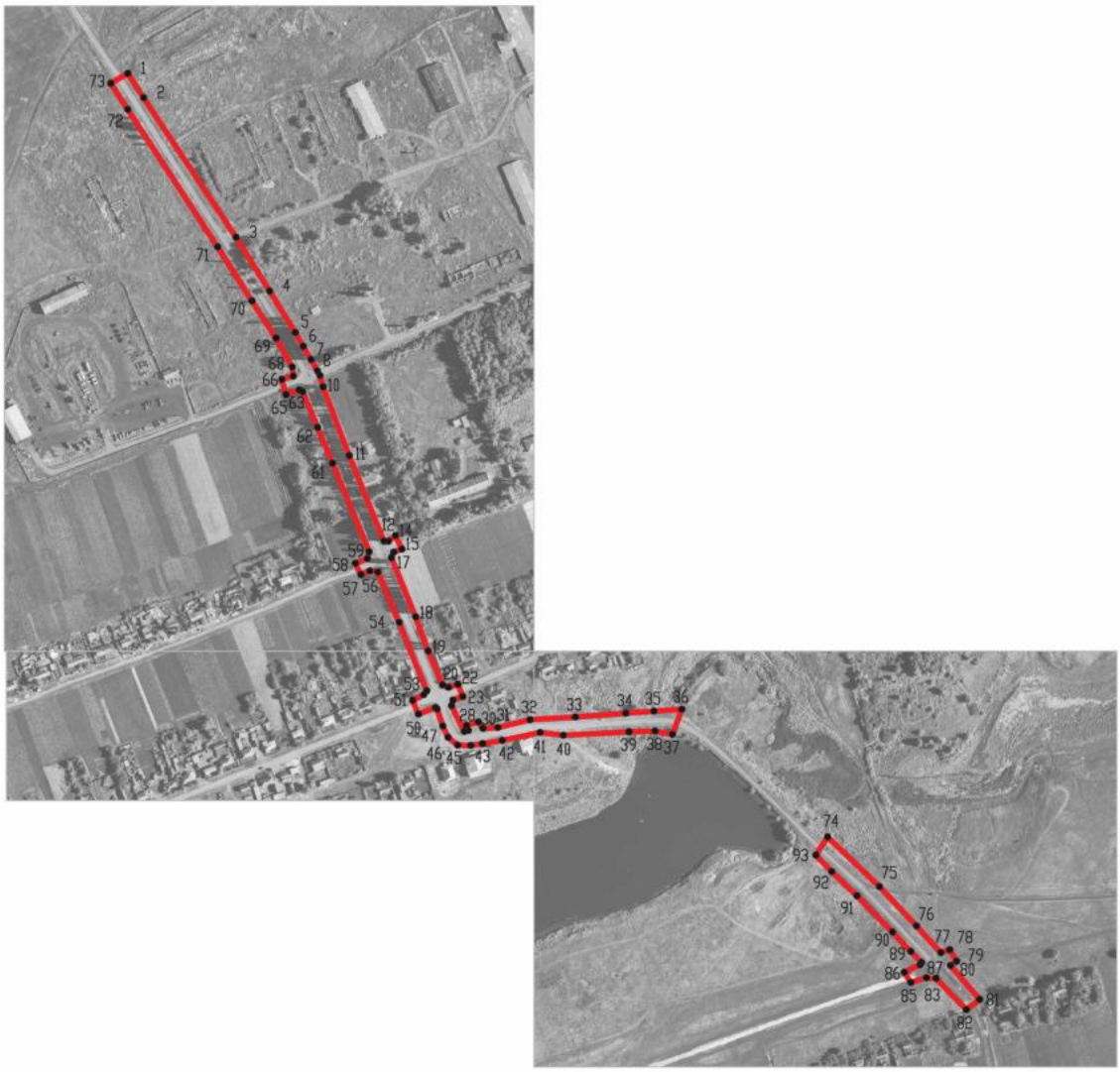

Используемые условные знаки и обозначения:

границы территориальной зоны

•1 характерная точка границ территориальной зоны

Масштаб 1:5000

Руководитель БУВО «Нормативно-проектный центр»
Подпись _____ Ю.В.Шалыгина Дата « 16 » декабря 2021 г.

Место для оттиска печати (при наличии) лица, составившего описание местоположения границ объекта

ОПИСАНИЕ МЕСТОПОЛОЖЕНИЯ ГРАНИЦ

Зона сельскохозяйственного использования в границах населенного пункта села Чернавка – СХ1/1

(наименование объекта, местоположение границ которого описано (далее - объект)

Раздел 1

Сведения об объекте		
№ п/п	Характеристики объекта	Описание характеристик
1	2	3
1	Местоположение объекта	Воронежская область, Панинский муниципальный район, Чернавское сельское поселение, село Чернавка
2	Площадь объекта ± величина погрешности определения площади (Р ± Дельта Р)	-
3	Иные характеристики объекта	-

Раздел 2

Сведения о местоположении границ объекта					
1. Система координат: МСК - 36, зона 2					
2. Сведения о характерных точках границ объекта					
Обозначение характерных точек границ	Координаты, м		Метод определения координат характерной точки	Средняя квадратическая погрешность положения характерной точки (Mt), м	Описание обозначения точки на местности (при наличиии)
	X	Y			
1	2	3	4	5	6
1	516717.22	2172757.17	Картометрический	1.00	-
2	516675.00	2172900.90	Картометрический	1.00	-
3	516639.80	2173152.43	Картометрический	1.00	-
4	516643.97	2173163.93	Картометрический	1.00	-
5	516628.50	2173167.78	Картометрический	1.00	-
6	516609.79	2173188.14	Картометрический	1.00	-
7	516639.80	2173323.36	Картометрический	1.00	-
8	516641.32	2173400.09	Картометрический	1.00	-
9	516650.82	2173466.18	Картометрический	1.00	-
10	516713.87	2173643.27	Картометрический	1.00	-
11	516743.59	2173696.21	Картометрический	1.00	-
12	516832.93	2173901.44	Картометрический	1.00	-
13	516805.62	2173909.75	Картометрический	1.00	-
14	516843.96	2174027.03	Картометрический	1.00	-
15	516914.71	2174005.68	Картометрический	1.00	-
16	516911.83	2174029.75	Картометрический	1.00	-
17	516915.43	2174098.36	Картометрический	1.00	-
18	516916.17	2174125.45	Картометрический	1.00	-
19	516912.74	2174143.64	Картометрический	1.00	-
20	516938.94	2174153.67	Картометрический	1.00	-
21	516991.92	2174254.17	Картометрический	1.00	-
22	517013.40	2174321.38	Картометрический	1.00	-
23	516912.29	2174344.25	Картометрический	1.00	-
24	516911.53	2174393.25	Картометрический	1.00	-
25	516915.48	2174423.39	Картометрический	1.00	-
26	516934.70	2174462.00	Картометрический	1.00	-
27	516988.14	2174426.03	Картометрический	1.00	-
28	516999.16	2174449.60	Картометрический	1.00	-
29	517037.34	2174447.40	Аналитический	0.10	-
30	517039.37	2174450.03	Аналитический	0.10	-
31	517042.62	2174451.08	Аналитический	0.10	-
32	517061.35	2174456.34	Аналитический	0.10	-
33	517090.98	2174458.14	Аналитический	0.10	-
34	517138.11	2174451.59	Картометрический	1.00	-
35	517146.52	2174488.35	Картометрический	1.00	-
36	517167.63	2174534.34	Картометрический	1.00	-

1	2	3	4	5	6
37	517069.78	2174565.65	Картометрический	1.00	-
38	517163.80	2174798.30	Картометрический	1.00	-
39	517298.87	2175160.65	Картометрический	1.00	-
40	517302.92	2175180.25	Картометрический	1.00	-
41	517178.49	2175199.17	Картометрический	1.00	-
42	517177.79	2175181.49	Картометрический	1.00	-
43	517181.76	2175172.16	Картометрический	1.00	-
44	517181.22	2175155.24	Картометрический	1.00	-
45	517171.91	2175142.31	Картометрический	1.00	-
46	517168.09	2175134.39	Картометрический	1.00	-
47	517168.62	2175117.54	Картометрический	1.00	-
48	517167.05	2175102.38	Картометрический	5.00	-
49	517163.15	2175091.50	Картометрический	5.00	-
50	517162.51	2175080.92	Картометрический	5.00	-
51	517165.12	2175043.69	Картометрический	5.00	-
52	517160.96	2175027.56	Картометрический	5.00	-
53	517146.19	2175008.96	Картометрический	5.00	-
54	517143.02	2174990.88	Картометрический	5.00	-
55	517135.84	2174975.35	Картометрический	5.00	-
56	517118.36	2174956.36	Картометрический	5.00	-
57	517094.93	2174924.36	Картометрический	5.00	-
58	517084.32	2174899.75	Картометрический	5.00	-
59	517078.46	2174859.86	Картометрический	5.00	-
60	517070.80	2174837.45	Картометрический	5.00	-
61	517054.46	2174817.59	Картометрический	5.00	-
62	517044.61	2174797.69	Картометрический	5.00	-
63	517028.71	2174730.66	Картометрический	5.00	-
64	517018.56	2174707.24	Картометрический	5.00	-
65	517006.09	2174690.68	Картометрический	5.00	-
66	516973.63	2174647.44	Картометрический	5.00	-
67	516957.67	2174633.61	Картометрический	5.00	-
68	516965.36	2174651.16	Картометрический	5.00	-
69	516980.93	2174689.51	Картометрический	5.00	-
70	516991.45	2174720.36	Картометрический	5.00	-
71	516988.85	2174754.46	Картометрический	5.00	-
72	516983.26	2174783.24	Картометрический	5.00	-
73	516982.37	2174798.95	Картометрический	5.00	-
74	516992.19	2174815.72	Картометрический	5.00	-
75	517000.09	2174831.18	Картометрический	5.00	-
76	517004.33	2174848.74	Картометрический	5.00	-
77	517000.31	2174873.85	Картометрический	5.00	-
78	516992.35	2174896.25	Картометрический	1.00	-
79	516993.33	2174905.04	Картометрический	1.00	-
80	517003.86	2174917.00	Картометрический	1.00	-
81	517012.49	2174931.28	Картометрический	1.00	-
82	517029.04	2174974.07	Картометрический	1.00	-
83	517040.35	2175010.17	Картометрический	1.00	-
84	517068.37	2175069.53	Картометрический	1.00	-

1	2	3	4	5	6
85	517072.96	2175110.52	Картометрический	1.00	-
86	517076.31	2175154.53	Картометрический	1.00	-
87	517072.29	2175176.16	Картометрический	1.00	-
88	517071.84	2175194.54	Картометрический	1.00	-
89	517071.39	2175213.71	Картометрический	1.00	-
90	517060.33	2175258.16	Картометрический	1.00	-
91	517052.91	2175271.34	Картометрический	1.00	-
92	517038.51	2175279.55	Картометрический	1.00	-
93	517023.85	2175281.32	Картометрический	1.00	-
94	516977.47	2175277.52	Картометрический	1.00	-
95	516949.04	2175282.90	Картометрический	1.00	-
96	516943.63	2175288.19	Картометрический	1.00	-
97	516944.99	2175292.68	Картометрический	1.00	-
98	516966.58	2175308.99	Картометрический	1.00	-
99	517000.94	2175345.98	Картометрический	1.00	-
100	517024.31	2175354.58	Картометрический	1.00	-
101	517033.46	2175366.35	Картометрический	1.00	-
102	517035.54	2175379.31	Картометрический	1.00	-
103	517032.08	2175406.50	Картометрический	1.00	-
104	517033.00	2175428.77	Картометрический	1.00	-
105	517037.37	2175450.07	Картометрический	1.00	-
106	517037.28	2175487.70	Картометрический	1.00	-
107	517038.87	2175513.21	Картометрический	1.00	-
108	517044.23	2175525.86	Картометрический	1.00	-
109	517056.10	2175537.03	Картометрический	1.00	-
110	517065.23	2175548.00	Картометрический	1.00	-
111	517077.90	2175569.66	Картометрический	1.00	-
112	517093.81	2175593.24	Картометрический	1.00	-
113	517097.49	2175604.11	Картометрический	1.00	-
114	517096.85	2175615.26	Картометрический	1.00	-
115	517092.67	2175620.19	Картометрический	1.00	-
116	517083.12	2175623.12	Картометрический	1.00	-
117	517064.80	2175636.95	Картометрический	1.00	-
118	517058.73	2175645.11	Картометрический	1.00	-
119	517060.65	2175656.41	Картометрический	1.00	-
120	517065.30	2175661.99	Картометрический	1.00	-
121	517098.81	2175672.41	Картометрический	1.00	-
122	517109.68	2175682.66	Картометрический	1.00	-
123	517113.99	2175697.57	Картометрический	1.00	-
124	517113.54	2175728.40	Картометрический	1.00	-
125	517117.17	2175751.25	Картометрический	1.00	-
126	517120.27	2175777.06	Картометрический	1.00	-
127	517129.39	2175820.04	Картометрический	1.00	-
128	517144.53	2175845.42	Картометрический	1.00	-
129	517152.09	2175847.95	Картометрический	1.00	-
130	517168.15	2175842.14	Картометрический	1.00	-
131	517171.82	2175847.85	Картометрический	1.00	-
132	517169.92	2175855.22	Картометрический	1.00	-

1	2	3	4	5	6
133	517163.10	2175860.41	Картометрический	1.00	-
134	517164.61	2175869.80	Картометрический	1.00	-
135	517171.22	2175876.44	Картометрический	1.00	-
136	517177.04	2175885.96	Картометрический	1.00	-
137	517176.00	2175909.07	Картометрический	1.00	-
138	517167.58	2175915.76	Картометрический	1.00	-
139	517141.28	2175926.00	Картометрический	5.00	-
140	517108.79	2175952.38	Картометрический	5.00	-
141	517073.42	2175970.47	Картометрический	5.00	-
142	517069.17	2175976.94	Картометрический	5.00	-
143	517070.37	2175981.85	Картометрический	5.00	-
144	517100.19	2175980.30	Картометрический	5.00	-
145	517128.21	2175984.20	Картометрический	5.00	-
146	517161.04	2175981.31	Картометрический	5.00	-
147	517179.19	2175976.67	Картометрический	5.00	-
148	517190.74	2175978.12	Картометрический	5.00	-
149	517195.98	2175986.54	Картометрический	5.00	-
150	517194.76	2176002.56	Картометрический	5.00	-
151	517208.97	2176045.05	Картометрический	1.00	-
152	517230.86	2176095.44	Картометрический	1.00	-
153	517260.11	2176124.05	Картометрический	1.00	-
154	517274.91	2176152.09	Картометрический	1.00	-
155	517314.19	2176280.62	Картометрический	1.00	-
156	517335.24	2176362.89	Картометрический	1.00	-
157	517352.16	2176398.00	Картометрический	1.00	-
158	517405.93	2176474.45	Картометрический	1.00	-
159	517423.15	2176514.38	Картометрический	1.00	-
160	517447.53	2176549.59	Картометрический	1.00	-
161	517479.29	2176574.46	Картометрический	1.00	-
162	517512.39	2176580.87	Картометрический	1.00	-
163	517530.80	2176570.64	Картометрический	1.00	-
164	517630.56	2176438.23	Картометрический	1.00	-
165	517689.81	2176491.79	Картометрический	1.00	-
166	517689.50	2176492.55	Картометрический	1.00	-
167	517630.84	2176548.85	Картометрический	1.00	-
168	517604.06	2176569.65	Картометрический	1.00	-
169	517513.87	2176639.71	Картометрический	1.00	-
170	517512.33	2176639.55	Картометрический	1.00	-
171	517502.77	2176638.62	Картометрический	1.00	-
172	517457.22	2176625.61	Картометрический	1.00	-
173	517406.44	2176527.94	Картометрический	1.00	-
174	517386.90	2176479.17	Картометрический	1.00	-
175	517314.02	2176418.20	Картометрический	1.00	-
176	517286.10	2176344.29	Картометрический	1.00	-
177	517268.86	2176250.90	Картометрический	1.00	-
178	517211.05	2176117.56	Картометрический	1.00	-
179	517176.77	2176062.34	Картометрический	1.00	-
180	517158.20	2176042.39	Картометрический	1.00	-

1	2	3	4	5	6
181	517132.86	2176045.87	Картометрический	1.00	-
182	517013.31	2176062.29	Картометрический	1.00	-
183	516916.12	2176060.73	Картометрический	1.00	-
184	516829.55	2176043.12	Картометрический	1.00	-
185	516787.67	2176011.08	Картометрический	1.00	-
186	516783.98	2175968.86	Картометрический	1.00	-
187	516820.49	2175958.69	Картометрический	1.00	-
188	516883.12	2175956.08	Картометрический	1.00	-
189	516931.41	2175946.95	Картометрический	1.00	-
190	517062.68	2175904.62	Картометрический	1.00	-
191	517079.96	2175876.59	Картометрический	1.00	-
192	517031.57	2175719.83	Картометрический	1.00	-
193	516960.12	2175693.79	Картометрический	1.00	-
194	516949.05	2175675.75	Картометрический	1.00	-
195	516947.07	2175650.72	Картометрический	1.00	-
196	516961.42	2175623.32	Картометрический	1.00	-
197	516974.47	2175588.09	Картометрический	1.00	-
198	516955.42	2175478.35	Картометрический	1.00	-
199	516953.16	2175391.57	Картометрический	1.00	-
200	516749.43	2175334.49	Картометрический	1.00	-
201	516594.36	2175250.86	Картометрический	1.00	-
202	516494.30	2175169.81	Картометрический	1.00	-
203	516472.47	2175140.42	Картометрический	1.00	-
204	516491.98	2175060.43	Картометрический	1.00	-
205	516518.68	2175106.13	Картометрический	1.00	-
206	516686.37	2175062.68	Картометрический	1.00	-
207	516693.89	2175081.28	Картометрический	1.00	-
208	516862.27	2175044.18	Картометрический	1.00	-
209	516815.82	2174898.07	Картометрический	1.00	-
210	516783.53	2174810.33	Картометрический	1.00	-
211	516746.30	2174725.24	Картометрический	1.00	-
212	516683.25	2174481.76	Картометрический	1.00	-
213	516675.96	2174440.30	Картометрический	1.00	-
214	516688.06	2174432.96	Картометрический	1.00	-
215	516684.89	2174423.78	Картометрический	1.00	-
216	516712.81	2174398.25	Картометрический	1.00	-
217	516753.78	2174359.78	Картометрический	1.00	-
218	516805.76	2174305.60	Картометрический	1.00	-
219	516786.68	2174293.41	Картометрический	1.00	-
220	516769.50	2174309.82	Картометрический	1.00	-
221	516744.29	2174335.98	Картометрический	1.00	-
222	516706.37	2174373.40	Картометрический	1.00	-
223	516686.07	2174392.30	Картометрический	1.00	-
224	516674.71	2174403.70	Картометрический	1.00	-
225	516672.36	2174402.02	Картометрический	1.00	-
226	516664.44	2174385.63	Картометрический	1.00	-
227	516652.34	2174358.44	Картометрический	1.00	-
228	516590.80	2174179.16	Картометрический	1.00	-

1	2	3	4	5	6
229	516563.45	2174106.23	Картометрический	1.00	-
230	516521.67	2174064.06	Картометрический	1.00	-
231	516490.14	2174007.09	Картометрический	1.00	-
232	516468.87	2173926.94	Картометрический	1.00	-
233	516435.06	2173847.17	Картометрический	1.00	-
234	516409.23	2173776.52	Картометрический	1.00	-
235	516380.75	2173685.36	Картометрический	1.00	-
236	516353.02	2173622.30	Картометрический	1.00	-
237	516314.65	2173538.35	Картометрический	1.00	-
238	516291.86	2173520.50	Картометрический	1.00	-
239	516284.64	2173495.43	Картометрический	1.00	-
240	516297.56	2173446.05	Картометрический	1.00	-
241	516297.18	2173404.27	Картометрический	1.00	-
242	516278.19	2173336.28	Картометрический	1.00	-
243	516258.43	2173278.92	Картометрический	1.00	-
244	516218.93	2173254.23	Картометрический	1.00	-
245	516076.67	2173281.96	Картометрический	1.00	-
246	516059.61	2173196.92	Картометрический	1.00	-
247	515941.11	2173138.40	Картометрический	1.00	-
248	515873.59	2173082.78	Картометрический	1.00	-
249	515750.19	2173093.68	Картометрический	1.00	-
250	515742.22	2173069.91	Картометрический	1.00	-
251	515731.26	2173021.04	Картометрический	1.00	-
252	515831.74	2172960.46	Картометрический	1.00	-
253	515720.44	2172642.03	Картометрический	1.00	-
254	515685.25	2172476.80	Картометрический	1.00	-
255	515728.83	2172456.04	Картометрический	1.00	-
256	515730.55	2172456.50	Картометрический	1.00	-
257	515791.64	2172679.49	Картометрический	1.00	-
258	515903.15	2173032.34	Картометрический	1.00	-
259	515989.06	2173086.68	Картометрический	1.00	-
260	516047.18	2173108.11	Картометрический	1.00	-
261	516147.60	2173168.67	Картометрический	1.00	-
262	516181.83	2173083.78	Картометрический	1.00	-
263	516201.66	2173084.10	Картометрический	1.00	-
264	516207.49	2173128.49	Картометрический	1.00	-
265	516365.85	2173193.08	Картометрический	1.00	-
266	516406.85	2173220.69	Картометрический	1.00	-
267	516441.87	2173216.68	Картометрический	1.00	-
268	516470.87	2173188.51	Картометрический	1.00	-
269	516476.71	2173165.26	Картометрический	1.00	-
270	516491.09	2173133.08	Картометрический	1.00	-
271	516528.73	2173093.79	Картометрический	1.00	-
272	516543.04	2173076.88	Картометрический	1.00	-
273	516543.22	2172947.74	Картометрический	1.00	-
274	516552.23	2172914.56	Картометрический	1.00	-
275	516565.41	2172886.51	Картометрический	1.00	-
276	516579.92	2172868.74	Картометрический	1.00	-

1	2	3	4	5	6
277	516595.12	2172851.35	Картометрический	1.00	-
278	516608.62	2172841.28	Картометрический	1.00	-
279	516647.78	2172812.85	Картометрический	1.00	-
280	516681.96	2172787.02	Картометрический	1.00	-
1	516717.22	2172757.17	Картометрический	1.00	-
281	516580.73	2173233.12	Картометрический	1.00	-
282	516590.56	2173248.70	Картометрический	1.00	-
283	516593.13	2173266.56	Картометрический	1.00	-
284	516593.57	2173288.33	Картометрический	1.00	-
285	516585.78	2173300.60	Картометрический	1.00	-
286	516580.27	2173313.46	Картометрический	1.00	-
287	516577.11	2173328.88	Картометрический	1.00	-
288	516559.25	2173357.28	Картометрический	1.00	-
289	516556.66	2173372.32	Картометрический	1.00	-
290	516559.89	2173379.99	Картометрический	1.00	-
291	516566.63	2173389.64	Картометрический	1.00	-
292	516572.40	2173411.83	Картометрический	1.00	-
293	516575.26	2173433.73	Картометрический	1.00	-
294	516571.54	2173446.70	Картометрический	1.00	-
295	516563.28	2173465.75	Картометрический	1.00	-
296	516564.44	2173479.62	Картометрический	1.00	-
297	516573.75	2173490.22	Картометрический	1.00	-
298	516598.03	2173507.64	Картометрический	1.00	-
299	516618.59	2173530.69	Картометрический	1.00	-
300	516622.92	2173560.05	Картометрический	1.00	-
301	516608.47	2173588.36	Картометрический	1.00	-
302	516605.69	2173600.00	Картометрический	1.00	-
303	516612.23	2173612.83	Картометрический	1.00	-
304	516639.11	2173633.95	Картометрический	1.00	-
305	516655.30	2173655.00	Картометрический	1.00	-
306	516661.64	2173674.84	Картометрический	1.00	-
307	516659.64	2173702.20	Картометрический	1.00	-
308	516665.54	2173716.07	Картометрический	1.00	-
309	516682.16	2173729.07	Картометрический	1.00	-
310	516695.56	2173733.08	Картометрический	1.00	-
311	516711.15	2173732.75	Картометрический	1.00	-
312	516723.46	2173740.87	Картометрический	1.00	-
313	516730.59	2173757.79	Картометрический	1.00	-
314	516726.23	2173791.99	Картометрический	1.00	-
315	516724.73	2173829.11	Картометрический	1.00	-
316	516730.77	2173841.53	Картометрический	1.00	-
317	516751.57	2173860.08	Картометрический	1.00	-
318	516772.93	2173887.84	Картометрический	1.00	-
319	516782.10	2173904.19	Картометрический	1.00	-
320	516786.09	2173922.09	Картометрический	1.00	-
321	516804.48	2173994.79	Картометрический	1.00	-
322	516825.71	2174057.95	Картометрический	1.00	-

1	2	3	4	5	6
323	516842.53	2174087.42	Картометрический	1.00	-
324	516858.61	2174098.26	Картометрический	1.00	-
325	516881.74	2174106.16	Картометрический	1.00	-
326	516893.24	2174109.11	Картометрический	1.00	-
327	516902.83	2174118.67	Картометрический	1.00	-
328	516907.69	2174131.63	Картометрический	1.00	-
329	516906.44	2174160.11	Картометрический	1.00	-
330	516860.44	2174215.17	Картометрический	1.00	-
331	516808.97	2174261.55	Картометрический	1.00	-
332	516799.42	2174259.49	Картометрический	1.00	-
333	516784.33	2174240.74	Картометрический	1.00	-
334	516793.10	2174209.16	Картометрический	1.00	-
335	516790.76	2174188.92	Картометрический	1.00	-
336	516759.42	2174148.94	Картометрический	1.00	-
337	516735.92	2174108.53	Картометрический	1.00	-
338	516723.30	2174071.97	Картометрический	1.00	-
339	516716.54	2174041.16	Картометрический	1.00	-
340	516684.05	2173970.29	Картометрический	1.00	-
341	516682.47	2173938.95	Картометрический	1.00	-
342	516674.95	2173915.63	Картометрический	1.00	-
343	516660.71	2173897.41	Картометрический	1.00	-
344	516637.96	2173865.15	Картометрический	1.00	-
345	516633.44	2173850.59	Картометрический	1.00	-
346	516632.72	2173823.49	Картометрический	1.00	-
347	516634.58	2173796.37	Картометрический	1.00	-
348	516630.32	2173785.13	Картометрический	1.00	-
349	516622.00	2173776.98	Картометрический	1.00	-
350	516601.58	2173760.93	Картометрический	1.00	-
351	516594.30	2173748.70	Картометрический	1.00	-
352	516588.35	2173720.84	Картометрический	1.00	-
353	516585.08	2173677.89	Картометрический	1.00	-
354	516581.35	2173668.58	Картометрический	1.00	-
355	516554.55	2173644.54	Картометрический	1.00	-
356	516545.99	2173629.44	Картометрический	1.00	-
357	516538.18	2173601.56	Картометрический	1.00	-
358	516532.18	2173594.26	Картометрический	1.00	-
359	516526.89	2173589.68	Картометрический	1.00	-
360	516515.86	2173584.20	Картометрический	1.00	-
361	516514.81	2173579.15	Картометрический	1.00	-
362	516518.19	2173573.91	Картометрический	1.00	-
363	516535.77	2173562.81	Картометрический	1.00	-
364	516546.23	2173550.77	Картометрический	1.00	-
365	516548.30	2173542.31	Картометрический	1.00	-
366	516545.03	2173533.94	Картометрический	1.00	-
367	516533.28	2173526.43	Картометрический	1.00	-
368	516516.14	2173510.63	Картометрический	1.00	-
369	516506.28	2173492.80	Картометрический	1.00	-
370	516503.65	2173475.84	Картометрический	1.00	-

1	2	3	4	5	6
371	516505.41	2173456.04	Картометрический	1.00	-
372	516508.62	2173442.02	Картометрический	1.00	-
373	516508.68	2173432.11	Картометрический	1.00	-
374	516502.74	2173423.79	Картометрический	1.00	-
375	516492.29	2173418.94	Картометрический	1.00	-
376	516467.57	2173413.17	Картометрический	1.00	-
377	516439.69	2173414.72	Картометрический	1.00	-
378	516432.47	2173412.34	Картометрический	1.00	-
379	516430.08	2173406.68	Картометрический	1.00	-
380	516435.52	2173396.04	Картометрический	1.00	-
381	516451.82	2173384.67	Картометрический	1.00	-
382	516460.82	2173368.92	Картометрический	1.00	-
383	516460.06	2173359.16	Картометрический	1.00	-
384	516451.00	2173346.32	Картометрический	1.00	-
385	516422.95	2173327.33	Картометрический	1.00	-
386	516402.35	2173308.96	Картометрический	1.00	-
387	516396.27	2173304.78	Картометрический	1.00	-
388	516378.95	2173297.47	Картометрический	1.00	-
389	516373.81	2173289.14	Картометрический	1.00	-
390	516365.30	2173278.30	Картометрический	1.00	-
391	516376.79	2173282.72	Картометрический	1.00	-
392	516384.92	2173283.73	Картометрический	1.00	-
393	516395.62	2173287.08	Картометрический	1.00	-
394	516418.46	2173287.57	Картометрический	1.00	-
395	516432.62	2173291.72	Картометрический	1.00	-
396	516444.69	2173302.14	Картометрический	1.00	-
397	516482.13	2173335.77	Картометрический	1.00	-
398	516493.51	2173337.29	Картометрический	1.00	-
399	516507.20	2173332.95	Картометрический	1.00	-
400	516517.20	2173320.08	Картометрический	1.00	-
401	516516.62	2173309.06	Картометрический	1.00	-
402	516512.98	2173287.63	Картометрический	1.00	-
403	516515.77	2173270.58	Картометрический	1.00	-
404	516538.61	2173269.71	Картометрический	1.00	-
405	516576.88	2173275.15	Картометрический	1.00	-
406	516580.79	2173273.55	Картометрический	1.00	-
407	516584.10	2173269.55	Картометрический	1.00	-
408	516582.07	2173255.66	Картометрический	1.00	-
409	516574.09	2173242.26	Картометрический	1.00	-
410	516569.32	2173238.25	Картометрический	1.00	-
411	516570.00	2173235.93	Картометрический	1.00	-
281	516580.73	2173233.12	Картометрический	1.00	-
412	517323.55	2175299.08	Картометрический	1.00	-
413	517357.52	2175478.23	Картометрический	1.00	-
414	517345.52	2175626.79	Картометрический	1.00	-
415	517461.51	2176051.56	Картометрический	1.00	-
416	517476.60	2176108.58	Картометрический	1.00	-

1	2	3	4	5	6
417	517535.67	2176127.54	Картометрический	1.00	-
418	517533.22	2176171.52	Картометрический	1.00	-
419	517524.96	2176244.56	Картометрический	1.00	-
420	517471.32	2176201.26	Картометрический	1.00	-
421	517453.29	2176170.78	Картометрический	1.00	-
422	517451.29	2176151.57	Картометрический	1.00	-
423	517448.72	2176095.97	Картометрический	1.00	-
424	517441.83	2176067.19	Картометрический	1.00	-
425	517397.46	2175999.33	Картометрический	1.00	-
426	517364.30	2175960.11	Картометрический	1.00	-
427	517348.76	2175930.07	Картометрический	1.00	-
428	517340.20	2175901.17	Картометрический	1.00	-
429	517339.97	2175888.93	Картометрический	1.00	-
430	517359.90	2175863.24	Картометрический	1.00	-
431	517362.41	2175847.80	Картометрический	1.00	-
432	517326.41	2175779.14	Картометрический	1.00	-
433	517315.50	2175775.23	Картометрический	1.00	-
434	517308.15	2175785.80	Картометрический	1.00	-
435	517302.23	2175790.03	Картометрический	1.00	-
436	517288.54	2175785.72	Картометрический	1.00	-
437	517286.97	2175777.02	Картометрический	1.00	-
438	517292.59	2175765.31	Картометрический	1.00	-
439	517290.55	2175746.10	Картометрический	1.00	-
440	517279.00	2175711.55	Картометрический	1.00	-
441	517275.68	2175687.75	Картометрический	1.00	-
442	517265.90	2175634.65	Картометрический	1.00	-
443	517250.85	2175591.86	Картометрический	1.00	-
444	517236.50	2175547.58	Картометрический	1.00	-
445	517223.89	2175520.63	Картометрический	1.00	-
446	517199.28	2175479.80	Картометрический	1.00	-
447	517183.30	2175458.83	Картометрический	1.00	-
448	517168.53	2175439.74	Картометрический	1.00	-
449	517150.48	2175421.11	Картометрический	1.00	-
450	517147.74	2175412.22	Картометрический	1.00	-
451	517151.01	2175396.98	Картометрический	1.00	-
452	517161.00	2175337.65	Картометрический	1.00	-
453	517168.99	2175316.74	Картометрический	1.00	-
412	517323.55	2175299.08	Картометрический	1.00	-
454	517687.23	2176269.81	Картометрический	1.00	-
455	517681.30	2176307.34	Картометрический	1.00	-
456	517640.79	2176382.63	Картометрический	1.00	-
457	517636.23	2176335.78	Картометрический	1.00	-
458	517602.87	2176308.10	Картометрический	1.00	-
459	517621.19	2176309.66	Картометрический	1.00	-
454	517687.23	2176269.81	Картометрический	1.00	-

3. Сведения о характерных точках части (частей) границы объекта					
Обозначение характерных точек части границы	Координаты, м		Метод определения координат характерной точки	Средняя квадратическая погрешность положения характерной точки (Mt), м	Описание обозначения точки на местности (при наличии)
	X	Y			
1	2	3	4	5	6
Часть №					
-	-	-	-	-	-

Раздел 3

Сведения о местоположении измененных (уточненных) границ объекта							
1. Система координат: -							
2. Сведения о характерных точках границ объекта							
Обозначение характерных точек границ	Существующие координаты, м		Измененные (уточненные) координаты, м		Метод определения координат характерной точки	Средняя квадратическая погрешность положения характерной точки (Mt), м	Описание обозначения точки на местности (при наличии)
	X	Y	X	Y			
1	2	3	4	5	6	7	8
-	-	-	-	-	-	-	-
3.Сведения о характерных точках части (частей) границы объекта							
Часть №							
-	-	-	-	-	-	-	-

Раздел 4

План границ объекта



Используемые условные знаки и обозначения:

- границы территориальной зоны
- границы муниципального образования
- •1 характерная точка границ территориальной зоны

Масштаб 1:10000

Руководитель БУВО «Нормативно-проектный центр»
Подпись _____ Ю.В.Шалыгина Дата « 16 » декабря 2021г.

Место для оттиска печати (при наличии) лица, составившего описание местоположения границ объекта

ОПИСАНИЕ МЕСТОПОЛОЖЕНИЯ ГРАНИЦ

Зона сельскохозяйственного производства села Чернавка - СХ2/1

(наименование объекта, местоположение границ которого описано
(далее - объект)

Раздел 1

Сведения об объекте		
№ п/п	Характеристики объекта	Описание характеристик
1	2	3
1	Местоположение объекта	Воронежская область, Панинский муниципальный район, Чернавское сельское поселение, село Чернавка
2	Площадь объекта ± величина погрешности определения площади (Р ± Дельта Р)	-
3	Иные характеристики объекта	-

Раздел 2

Сведения о местоположении границ объекта					
1. Система координат: МСК - 36, зона 2					
2. Сведения о характерных точках границ объекта					
Обозначение характерных точек границ	Координаты, м		Метод определения координат характерной точки	Средняя квадратическая погрешность положения характерной точки (Mt), м	Описание обозначения точки на местности (при наличии)
	X	Y			
1	2	3	4	5	6
1	517531.29	2173455.17	Картометрический	1.00	-
2	517588.56	2173547.27	Картометрический	1.00	-
3	517592.35	2173557.55	Картометрический	1.00	-
4	517565.03	2173575.35	Картометрический	1.00	-
5	517421.52	2173669.12	Картометрический	1.00	-
6	517365.16	2173704.88	Картометрический	1.00	-
7	517326.39	2173730.16	Картометрический	1.00	-
8	517296.18	2173746.92	Картометрический	1.00	-
9	517286.74	2173748.06	Картометрический	1.00	-
10	517283.28	2173736.02	Картометрический	1.00	-
11	517267.24	2173740.38	Картометрический	1.00	-
12	517237.11	2173650.41	Картометрический	1.00	-
13	517174.24	2173485.17	Картометрический	1.00	-
14	517174.62	2173473.02	Картометрический	1.00	-
15	517185.41	2173468.24	Картометрический	1.00	-
16	517209.35	2173526.89	Картометрический	1.00	-
17	517358.45	2173467.30	Картометрический	1.00	-
18	517391.99	2173536.69	Картометрический	1.00	-
1	517531.29	2173455.17	Картометрический	1.00	-
19	517697.04	2173514.67	Картометрический	1.00	-
20	517861.65	2173928.14	Картометрический	1.00	-
21	517893.95	2174021.25	Картометрический	1.00	-
22	517907.45	2174061.85	Картометрический	1.00	-
23	517760.15	2174117.06	Картометрический	1.00	-
24	517647.68	2174159.36	Картометрический	1.00	-
25	517600.99	2174175.36	Картометрический	1.00	-
26	517548.36	2174181.29	Картометрический	1.00	-
27	517508.63	2174212.25	Картометрический	1.00	-
28	517492.12	2174240.37	Картометрический	1.00	-
29	517476.66	2174211.66	Картометрический	1.00	-

1	2	3	4	5	6
30	517472.42	2174203.00	Картометрический	1.00	-
31	517460.65	2174185.96	Картометрический	1.00	-
32	517422.90	2174099.83	Картометрический	1.00	-
33	517389.05	2174016.44	Картометрический	1.00	-
34	517367.10	2173962.38	Картометрический	1.00	-
35	517287.52	2173775.84	Картометрический	1.00	-
36	517292.17	2173773.26	Картометрический	1.00	-
37	517297.89	2173769.97	Картометрический	1.00	-
38	517304.05	2173766.42	Картометрический	1.00	-
39	517317.80	2173758.50	Картометрический	1.00	-
40	517332.28	2173750.16	Картометрический	1.00	-
41	517375.55	2173723.25	Картометрический	1.00	-
42	517431.59	2173688.28	Картометрический	1.00	-
43	517577.42	2173591.91	Картометрический	1.00	-
44	517602.70	2173575.24	Картометрический	1.00	-
19	517697.04	2173514.67	Картометрический	1.00	-

3. Сведения о характерных точках части (частей) границы объекта

Обозначение характерных точек части границы	Координаты, м		Метод определения координат характерной точки	Средняя квадратическая погрешность положения характерной точки (Mt), м	Описание обозначения точки на местности (при наличии)
	X	Y			
1	2	3	4	5	6
Часть №					
-	-	-	-	-	-

Раздел 3

Сведения о местоположении измененных (уточненных) границ объекта							
1. Система координат: -							
2. Сведения о характерных точках границ объекта							
Обозначение характерных точек границ	Существующие координаты, м		Измененные (уточненные) координаты, м		Метод определения координат характерной точки	Средняя квадратическая погрешность положения характерной точки (Mt), м	Описание обозначения точки на местности (при наличии)
	X	Y	X	Y			
1	2	3	4	5	6	7	8
-	-	-	-	-	-	-	-
3.Сведения о характерных точках части (частей) границы объекта							
Часть №							
-	-	-	-	-	-	-	-

Раздел 4

План границ объекта



Используемые условные знаки и обозначения:

границы территориальной зоны

•1 характерная точка границ территориальной зоны

Масштаб 1:5000

Руководитель БУВО «Нормативно-проектный центр»
Подпись _____ Ю.В.Шалыгина Дата « 16 » декабря 2021 г.

Место для оттиска печати (при наличии) лица, составившего описание местоположения границ объекта

ОПИСАНИЕ МЕСТОПОЛОЖЕНИЯ ГРАНИЦ

Зона природных территорий и защитного озеленения села Чернавка - Р1/1

(наименование объекта, местоположение границ которого описано
(далее - объект)

Раздел 1

Сведения об объекте		
№ п/п	Характеристики объекта	Описание характеристик
1	2	3
1	Местоположение объекта	Воронежская область, Панинский муниципальный район, Чернавское сельское поселение, село Чернавка
2	Площадь объекта ± величина погрешности определения площади (Р ± Дельта Р)	-
3	Иные характеристики объекта	-

Раздел 2

Сведения о местоположении границ объекта					
1. Система координат: МСК - 36, зона 2					
2. Сведения о характерных точках границ объекта					
Обозначение характерных точек границ	Координаты, м		Метод определения координат характерной точки	Средняя квадратическая погрешность положения характерной точки (Mt), м	Описание обозначения точки на местности (при наличии)
	X	Y			
1	2	3	4	5	6
1	517302.92	2175180.25	Картометрический	1.00	-
2	517323.55	2175299.08	Картометрический	1.00	-
3	517168.99	2175316.74	Картометрический	1.00	-
4	517186.66	2175283.72	Картометрический	1.00	-
5	517192.61	2175257.20	Картометрический	1.00	-
6	517189.25	2175231.33	Картометрический	1.00	-
7	517181.60	2175213.38	Картометрический	1.00	-
8	517178.49	2175199.17	Картометрический	1.00	-
1	517302.92	2175180.25	Картометрический	1.00	-
3. Сведения о характерных точках части (частей) границы объекта					
Обозначение характерных точек части границы	Координаты, м		Метод определения координат характерной точки	Средняя квадратическая погрешность положения характерной точки (Mt), м	Описание обозначения точки на местности (при наличии)
	X	Y			
1	2	3	4	5	6
Часть №					
-	-	-	-	-	-

Раздел 3

Сведения о местоположении измененных (уточненных) границ объекта							
1. Система координат: -							
2. Сведения о характерных точках границ объекта							
Обозначение характерных точек границ	Существующие координаты, м		Измененные (уточненные) координаты, м		Метод определения координат характерной точки	Средняя квадратическая погрешность положения характерной точки (Mt), м	Описание обозначения точки на местности (при наличии)
	X	Y	X	Y			
1	2	3	4	5	6	7	8
-	-	-	-	-	-	-	-
3.Сведения о характерных точках части (частей) границы объекта							
Часть №							
-	-	-	-	-	-	-	-

Раздел 4

План границ объекта



Масштаб 1:5000

Используемые условные знаки и обозначения:

границы территориальной зоны

•1 характерная точка границ территориальной зоны

Руководитель БУВО «Нормативно-проектный центр»
Подпись _____ Ю.В.Шалыгина Дата « 16 » декабря 2021 г.

Место для оттиска печати (при наличии) лица, составившего описание местоположения границ объекта

ОПИСАНИЕ МЕСТОПОЛОЖЕНИЯ ГРАНИЦ

Зона ритуальных объектов села Чернавка - СН1/1

(наименование объекта, местоположение границ которого описано
(далее - объект)

Раздел 1

Сведения об объекте		
№ п/п	Характеристики объекта	Описание характеристик
1	2	3
1	Местоположение объекта	Воронежская область, Панинский муниципальный район, Чернавское сельское поселение, село Чернавка
2	Площадь объекта ± величина погрешности определения площади (Р ± Дельта Р)	-
3	Иные характеристики объекта	-

Раздел 2

Сведения о местоположении границ объекта					
1. Система координат: МСК - 36, зона 2					
2. Сведения о характерных точках границ объекта					
Обозначение характерных точек границ	Координаты, м		Метод определения координат характерной точки	Средняя квадратическая погрешность положения характерной точки (Mt), м	Описание обозначения точки на местности (при наличии)
	X	Y			
1	2	3	4	5	6
1	517013.40	2174321.38	Картометрический	1.00	-
2	517029.00	2174402.51	Аналитический	0.10	-
3	517037.34	2174447.40	Аналитический	0.10	-
4	516999.16	2174449.60	Картометрический	1.00	-
5	516988.14	2174426.03	Картометрический	1.00	-
6	516934.70	2174462.00	Картометрический	1.00	-
7	516915.48	2174423.39	Картометрический	1.00	-
8	516911.53	2174393.25	Картометрический	1.00	-
9	516912.29	2174344.25	Картометрический	1.00	-
1	517013.40	2174321.38	Картометрический	1.00	-
3. Сведения о характерных точках части (частей) границы объекта					
Обозначение характерных точек части границы	Координаты, м		Метод определения координат характерной точки	Средняя квадратическая погрешность положения характерной точки (Mt), м	Описание обозначения точки на местности (при наличии)
	X	Y			
1	2	3	4	5	6
Часть №					
-	-	-	-	-	-

Раздел 3

Сведения о местоположении измененных (уточненных) границ объекта							
1. Система координат: -							
2. Сведения о характерных точках границ объекта							
Обозначение характерных точек границ	Существующие координаты, м		Измененные (уточненные) координаты, м		Метод определения координат характерной точки	Средняя квадратическая погрешность положения характерной точки (Mt), м	Описание обозначения точки на местности (при наличии)
	X	Y	X	Y			
1	2	3	4	5	6	7	8
-	-	-	-	-	-	-	-
3.Сведения о характерных точках части (частей) границы объекта							
Часть №							
-	-	-	-	-	-	-	-

Раздел 4

План границ объекта



Масштаб 1:5000

Используемые условные знаки и обозначения:

границы территориальной зоны

•1 характерная точка границ территориальной зоны

Руководитель БУВО «Нормативно-проектный центр»
Подпись _____ Ю.В.Шалыгина Дата « 16 » декабря 2021 г.

Место для оттиска печати (при наличии) лица, составившего описание местоположения границ объекта

Приложение № 2
к правилам землепользования и застройки
Чернавского сельского поселения
Панинского муниципального района
Воронежской области

СВЕДЕНИЯ О ГРАНИЦАХ ТЕРРИТОРИАЛЬНЫХ ЗОН, СОДЕРЖАЩИЕ ГРАФИЧЕСКОЕ ОПИСАНИЕ МЕСТОПОЛОЖЕНИЯ ГРАНИЦ ТЕРРИТОРИАЛЬНЫХ ЗОН, ПЕРЕЧЕНЬ КООРДИНАТ ХАРАКТЕРНЫХ ТОЧЕК ГРАНИЦ ТЕРРИТОРИАЛЬНЫХ ЗОН ПОСЁЛКА ЩЕРБАЧЁВКА

ОПИСАНИЕ МЕСТОПОЛОЖЕНИЯ ГРАНИЦ

Зона застройки индивидуальными жилыми домами посёлка Щербачёвка - Ж1/2

(наименование объекта, местоположение границ которого описано
(далее - объект)

Раздел 1

Сведения об объекте		
№ п/п	Характеристики объекта	Описание характеристик
1	2	3
1	Местоположение объекта	Воронежская область, Панинский муниципальный район, Чернавское сельское поселение, посёлок Щербачёвка
2	Площадь объекта ± величина погрешности определения площади (Р ± Дельта Р)	-
3	Иные характеристики объекта	-

Раздел 2

Сведения о местоположении границ объекта					
1. Система координат: МСК - 36, зона 2					
2. Сведения о характерных точках границ объекта					
Обозначение характерных точек границ	Координаты, м		Метод определения координат характерной точки	Средняя квадратическая погрешность положения характерной точки (Mt), м	Описание обозначения точки на местности (при наличиии)
	X	Y			
1	2	3	4	5	6
1	524256.90	2167703.04	Картометрический	1.00	-
2	524230.03	2168003.19	Аналитический	0.10	-
3	524221.09	2168130.73	Аналитический	0.10	-
4	524220.03	2168151.29	Аналитический	0.10	-
5	524200.40	2168530.34	Аналитический	0.10	-
6	524160.10	2169506.00	Аналитический	0.10	-
7	524041.47	2169496.85	Картометрический	1.00	-
8	524040.62	2169495.87	Картометрический	1.00	-
9	524000.01	2169489.67	Картометрический	1.00	-
10	523986.10	2169487.12	Картометрический	1.00	-
11	523978.57	2169481.22	Картометрический	1.00	-
12	523975.26	2169466.32	Картометрический	1.00	-
13	523960.07	2169464.52	Картометрический	1.00	-
14	523926.40	2169344.46	Картометрический	1.00	-
15	523891.07	2169255.96	Картометрический	1.00	-
16	523870.37	2169208.10	Картометрический	1.00	-
17	523843.02	2169148.27	Картометрический	1.00	-
18	523813.02	2169078.95	Картометрический	1.00	-
19	523764.26	2169102.63	Картометрический	1.00	-
20	523742.91	2169044.77	Картометрический	1.00	-
21	523721.32	2169012.55	Картометрический	1.00	-
22	523721.10	2168980.46	Картометрический	1.00	-
23	523705.31	2168908.25	Картометрический	1.00	-
24	523652.33	2168839.88	Картометрический	1.00	-
25	523673.79	2168795.61	Картометрический	1.00	-
26	523701.32	2168754.04	Картометрический	1.00	-
27	523720.73	2168717.32	Картометрический	1.00	-
28	523745.30	2168685.55	Картометрический	1.00	-
29	523749.86	2168619.47	Картометрический	1.00	-
30	523726.57	2168571.38	Картометрический	1.00	-
31	523720.89	2168529.08	Картометрический	1.00	-
32	523730.16	2168307.74	Картометрический	1.00	-
33	523788.10	2168306.58	Картометрический	1.00	-
34	523783.29	2168414.80	Картометрический	1.00	-
35	523802.12	2168415.73	Картометрический	1.00	-
36	523887.69	2168186.58	Картометрический	1.00	-

1	2	3	4	5	6
37	523914.19	2168122.10	Картометрический	1.00	-
38	523939.93	2168021.00	Картометрический	1.00	-
39	523997.24	2167658.21	Картометрический	1.00	-
1	524256.90	2167703.04	Картометрический	1.00	-
40	524028.90	2169513.90	Картометрический	1.00	-
41	524041.56	2169547.86	Картометрический	1.00	-
42	524054.53	2169582.63	Картометрический	1.00	-
43	524006.17	2169689.74	Картометрический	1.00	-
44	523819.66	2169649.10	Картометрический	1.00	-
45	523870.52	2169506.60	Картометрический	1.00	-
46	523896.30	2169499.35	Картометрический	1.00	-
47	523908.70	2169499.24	Картометрический	1.00	-
48	523928.25	2169501.04	Картометрический	1.00	-
49	523967.03	2169502.93	Картометрический	1.00	-
50	523995.88	2169506.85	Картометрический	1.00	-
51	524016.98	2169510.73	Картометрический	1.00	-
40	524028.90	2169513.90	Картометрический	1.00	-
52	523851.95	2169364.97	Картометрический	1.00	-
53	523824.65	2169373.91	Картометрический	1.00	-
54	523804.62	2169350.29	Картометрический	1.00	-
55	523780.00	2169355.14	Картометрический	1.00	-
56	523751.06	2169367.27	Картометрический	1.00	-
57	523743.36	2169375.43	Картометрический	1.00	-
58	523749.67	2169390.47	Картометрический	1.00	-
59	523775.15	2169374.22	Картометрический	1.00	-
60	523772.79	2169385.38	Картометрический	1.00	-
61	523769.43	2169393.53	Картометрический	1.00	-
62	523765.10	2169408.18	Картометрический	1.00	-
63	523737.22	2169414.54	Картометрический	1.00	-
64	523695.09	2169425.91	Картометрический	1.00	-
65	523650.55	2169553.43	Картометрический	1.00	-
66	523600.88	2169579.97	Картометрический	1.00	-
67	523403.75	2169527.66	Картометрический	1.00	-
68	523363.85	2169659.36	Картометрический	1.00	-
69	523179.57	2169627.28	Картометрический	1.00	-
70	523106.36	2169605.54	Картометрический	1.00	-
71	523116.57	2169571.48	Картометрический	1.00	-
72	523064.52	2169556.17	Картометрический	1.00	-
73	523093.67	2169286.19	Картометрический	1.00	-
74	523111.23	2169222.11	Картометрический	1.00	-
75	523130.54	2169147.70	Картометрический	1.00	-
76	523142.41	2169101.95	Картометрический	1.00	-
77	523297.81	2169051.96	Картометрический	1.00	-
78	523359.26	2169070.82	Картометрический	1.00	-
79	523345.49	2169128.31	Картометрический	1.00	-
80	523761.97	2169245.26	Картометрический	1.00	-

1	2	3	4	5	6
81	523821.91	2169287.12	Картометрический	1.00	-
52	523851.95	2169364.97	Картометрический	1.00	-

3. Сведения о характерных точках части (частей) границы объекта					
Обозначение характерных точек части границы	Координаты, м		Метод определения координат характерной точки	Средняя квадратическая погрешность положения характерной точки (Mt), м	Описание обозначения точки на местности (при наличии)
	X	Y			
1	2	3	4	5	6
Часть №					
-	-	-	-	-	-

Раздел 3

Сведения о местоположении измененных (уточненных) границ объекта							
1. Система координат: -							
2. Сведения о характерных точках границ объекта							
Обозначение характерных точек границ	Существующие координаты, м		Измененные (уточненные) координаты, м		Метод определения координат характерной точки	Средняя квадратическая погрешность положения характерной точки (Mt), м	Описание обозначения точки на местности (при наличии)
	X	Y	X	Y			
1	2	3	4	5	6	7	8
-	-	-	-	-	-	-	-
3.Сведения о характерных точках части (частей) границы объекта							
Часть №							
-	-	-	-	-	-	-	-

Раздел 4

План границ объекта



Масштаб 1:5000

Используемые условные знаки и обозначения:

границы территориальной зоны

•1 характерная точка границ территориальной зоны

Руководитель БУВО «Нормативно-проектный центр»
Подпись _____ Ю.В.Шалыгина Дата « 16 » декабря 2021г.

Место для оттиска печати (при наличии) лица, составившего описание местоположения границ объекта

ОПИСАНИЕ МЕСТОПОЛОЖЕНИЯ ГРАНИЦ

Зона улиц, дорог, инженерной и транспортной инфраструктуры
посёлка Щербачёвка – ИТ1/2

(наименование объекта, местоположение границ которого описано
(далее - объект)

Раздел 1

Сведения об объекте		
№ п/п	Характеристики объекта	Описание характеристик
1	2	3
1	Местоположение объекта	Воронежская область, Панинский муниципальный район, Чернавское сельское поселение, посёлок Щербачёвка
2	Площадь объекта ± величина погрешности определения площади (Р ± Дельта Р)	-
3	Иные характеристики объекта	-

Раздел 2

Сведения о местоположении границ объекта					
1. Система координат: МСК - 36, зона 2					
2. Сведения о характерных точках границ объекта					
Обозначение характерных точек границ	Координаты, м		Метод определения координат характерной точки	Средняя квадратическая погрешность положения характерной точки (Mt), м	Описание обозначения точки на местности (при наличиии)
	X	Y			
1	2	3	4	5	6
1	524040.62	2169495.87	Аналитический	0.20	-
2	524041.47	2169496.85	Аналитический	0.20	-
3	524021.98	2169495.35	Аналитический	0.20	-
4	524028.90	2169513.90	Аналитический	0.20	-
5	524016.98	2169510.73	Аналитический	0.20	-
6	523995.88	2169506.85	Аналитический	0.20	-
7	523967.03	2169502.93	Аналитический	0.20	-
8	523928.25	2169501.04	Аналитический	0.20	-
9	523908.70	2169499.24	Аналитический	0.20	-
10	523896.30	2169499.35	Аналитический	0.20	-
11	523870.52	2169506.60	Аналитический	0.20	-
12	523869.35	2169489.42	Аналитический	0.20	-
13	523882.54	2169484.84	Аналитический	0.20	-
14	523881.91	2169478.02	Аналитический	0.20	-
15	523873.72	2169467.95	Аналитический	0.20	-
16	523822.50	2169399.24	Аналитический	0.20	-
17	523802.55	2169375.41	Аналитический	0.20	-
18	523796.13	2169371.09	Аналитический	0.20	-
19	523793.40	2169374.17	Аналитический	0.20	-
20	523791.08	2169387.65	Аналитический	0.20	-
21	523772.79	2169385.38	Аналитический	0.20	-
22	523775.15	2169374.22	Аналитический	0.20	-
23	523749.67	2169390.47	Аналитический	0.20	-
24	523743.36	2169375.43	Аналитический	0.20	-
25	523751.06	2169367.27	Аналитический	0.20	-
26	523780.00	2169355.14	Аналитический	0.20	-
27	523804.62	2169350.29	Аналитический	0.20	-
28	523836.06	2169387.36	Аналитический	0.20	-
29	523890.76	2169460.35	Аналитический	0.20	-
30	523902.52	2169474.17	Аналитический	0.20	-
31	523926.04	2169477.77	Аналитический	0.20	-
32	523954.91	2169481.77	Аналитический	0.20	-
33	523961.31	2169479.72	Аналитический	0.20	-
34	523960.07	2169464.52	Аналитический	0.20	-
35	523975.26	2169466.32	Аналитический	0.20	-
36	523978.57	2169481.22	Аналитический	0.20	-

1	2	3	4	5	6
37	523986.10	2169487.12	Аналитический	0.20	-
38	524000.01	2169489.67	Аналитический	0.20	-
1	524040.62	2169495.87	Аналитический	0.20	-

3. Сведения о характерных точках части (частей) границы объекта					
Обозначение характерных точек части границы	Координаты, м		Метод определения координат характерной точки	Средняя квадратическая погрешность положения характерной точки (Mt), м	Описание обозначения точки на местности (при наличии)
	X	Y			
1	2	3	4	5	6
Часть №					
-	-	-	-	-	-

Раздел 3

Сведения о местоположении измененных (уточненных) границ объекта							
1. Система координат: -							
2. Сведения о характерных точках границ объекта							
Обозначение характерных точек границ	Существующие координаты, м		Измененные (уточненные) координаты, м		Метод определения координат характерной точки	Средняя квадратическая погрешность положения характерной точки (Mt), м	Описание обозначения точки на местности (при наличии)
	X	Y	X	Y			
1	2	3	4	5	6	7	8
-	-	-	-	-	-	-	-
3.Сведения о характерных точках части (частей) границы объекта							
Часть №							
-	-	-	-	-	-	-	-

Раздел 4

План границ объекта



Масштаб 1:2000

Используемые условные знаки и обозначения:

границы территориальной зоны

•1 характерная точка границ территориальной зоны

Руководитель БУВО «Нормативно-проектный центр»
Подпись _____ Ю.В.Шалыгина Дата « 16 » декабря 2021 г.

Место для оттиска печати (при наличии) лица, составившего описание местоположения границ объекта

ОПИСАНИЕ МЕСТОПОЛОЖЕНИЯ ГРАНИЦ

Зона сельскохозяйственного использования в границах населенного пункта посёлка Щербачёвка – СХ1/2

(наименование объекта, местоположение границ которого описано (далее - объект)

Раздел 1

Сведения об объекте		
№ п/п	Характеристики объекта	Описание характеристик
1	2	3
1	Местоположение объекта	Воронежская область, Панинский муниципальный район, Чернавское сельское поселение, посёлок Щербачёвка
2	Площадь объекта ± величина погрешности определения площади (Р ± Дельта Р)	-
3	Иные характеристики объекта	-

Раздел 2

Сведения о местоположении границ объекта					
1. Система координат: МСК - 36, зона 2					
2. Сведения о характерных точках границ объекта					
Обозначение характерных точек границ	Координаты, м		Метод определения координат характерной точки	Средняя квадратическая погрешность положения характерной точки (Mt), м	Описание обозначения точки на местности (при наличиии)
	X	Y			
1	2	3	4	5	6
1	523813.02	2169078.95	Картометрический	1.00	-
2	523843.02	2169148.27	Картометрический	1.00	-
3	523870.37	2169208.10	Картометрический	1.00	-
4	523891.07	2169255.96	Картометрический	1.00	-
5	523926.40	2169344.46	Картометрический	1.00	-
6	523960.07	2169464.52	Картометрический	1.00	-
7	523961.31	2169479.72	Картометрический	1.00	-
8	523954.91	2169481.77	Картометрический	1.00	-
9	523926.04	2169477.77	Картометрический	1.00	-
10	523902.52	2169474.17	Картометрический	1.00	-
11	523890.76	2169460.35	Картометрический	1.00	-
12	523836.06	2169387.36	Картометрический	1.00	-
13	523824.65	2169373.91	Картометрический	1.00	-
14	523851.95	2169364.97	Картометрический	1.00	-
15	523821.91	2169287.12	Картометрический	1.00	-
16	523761.97	2169245.26	Картометрический	1.00	-
17	523768.54	2169223.31	Картометрический	1.00	-
18	523784.98	2169206.02	Картометрический	1.00	-
19	523792.74	2169211.52	Картометрический	1.00	-
20	523832.67	2169253.38	Картометрический	1.00	-
21	523857.58	2169214.54	Картометрический	1.00	-
22	523850.11	2169196.42	Картометрический	1.00	-
23	523781.43	2169153.28	Картометрический	1.00	-
24	523771.22	2169121.48	Картометрический	1.00	-
25	523764.26	2169102.63	Картометрический	1.00	-
1	523813.02	2169078.95	Картометрический	1.00	-
26	524054.53	2169582.63	Картометрический	1.00	-
27	524143.11	2169820.17	Картометрический	1.00	-
28	523939.11	2169904.99	Картометрический	1.00	-
29	523883.73	2169955.48	Картометрический	1.00	-
30	523847.20	2169941.73	Картометрический	1.00	-
31	523606.16	2169855.97	Картометрический	1.00	-
32	523486.80	2169764.42	Картометрический	1.00	-
33	523261.13	2169704.57	Картометрический	1.00	-
34	523229.99	2169708.01	Аналитический	0.10	-

1	2	3	4	5	6
35	523181.53	2169693.29	Аналитический	0.10	-
36	523167.06	2169694.90	Аналитический	0.10	-
37	523179.57	2169627.28	Картометрический	1.00	-
38	523363.85	2169659.36	Картометрический	1.00	-
39	523403.76	2169527.66	Картометрический	1.00	-
40	523600.87	2169579.97	Картометрический	1.00	-
41	523650.55	2169553.43	Картометрический	1.00	-
42	523695.09	2169425.91	Картометрический	1.00	-
43	523737.22	2169414.54	Картометрический	1.00	-
44	523765.10	2169408.18	Картометрический	1.00	-
45	523769.43	2169393.53	Картометрический	1.00	-
46	523772.79	2169385.38	Картометрический	1.00	-
47	523791.08	2169387.65	Картометрический	1.00	-
48	523793.40	2169374.17	Картометрический	1.00	-
49	523796.13	2169371.09	Картометрический	1.00	-
50	523802.55	2169375.41	Картометрический	1.00	-
51	523822.50	2169399.24	Картометрический	1.00	-
52	523873.72	2169467.95	Картометрический	1.00	-
53	523881.91	2169478.02	Картометрический	1.00	-
54	523882.54	2169484.84	Картометрический	1.00	-
55	523869.35	2169489.42	Картометрический	1.00	-
56	523870.52	2169506.60	Картометрический	1.00	-
57	523819.66	2169649.10	Картометрический	1.00	-
58	524006.17	2169689.74	Картометрический	1.00	-
26	524054.53	2169582.63	Картометрический	1.00	-

3. Сведения о характерных точках части (частей) границы объекта

Обозначение характерных точек части границы	Координаты, м		Метод определения координат характерной точки	Средняя квадратическая погрешность положения характерной точки (Mt), м	Описание обозначения точки на местности (при наличии)
	X	Y			
1	2	3	4	5	6
Часть №					
-	-	-	-	-	-

Раздел 3

Сведения о местоположении измененных (уточненных) границ объекта							
1. Система координат: -							
2. Сведения о характерных точках границ объекта							
Обозначение характерных точек границ	Существующие координаты, м		Измененные (уточненные) координаты, м		Метод определения координат характерной точки	Средняя квадратическая погрешность положения характерной точки (Mt), м	Описание обозначения точки на местности (при наличии)
	X	Y	X	Y			
1	2	3	4	5	6	7	8
-	-	-	-	-	-	-	-
3.Сведения о характерных точках части (частей) границы объекта							
Часть №							
-	-	-	-	-	-	-	-

Раздел 4

План границ объекта



Используемые условные знаки и обозначения:

границы территориальной зоны

•1 характерная точка границ территориальной зоны

Масштаб 1:5000

Руководитель БУВО «Нормативно-проектный центр»
Подпись _____ Ю.В.Шалыгина Дата « 16 » декабря 2021 г.

Место для оттиска печати (при наличии) лица, составившего описание местоположения границ объекта

Приложение № 3
к правилам землепользования и застройки
Чернавского сельского поселения
Панинского муниципального района
Воронежской области

СВЕДЕНИЯ О ГРАНИЦАХ ТЕРРИТОРИАЛЬНЫХ ЗОН, СОДЕРЖАЩИЕ ГРАФИЧЕСКОЕ ОПИСАНИЕ МЕСТОПОЛОЖЕНИЯ ГРАНИЦ ТЕРРИТОРИАЛЬНЫХ ЗОН, ПЕРЕЧЕНЬ КООРДИНАТ ХАРАКТЕРНЫХ ТОЧЕК ГРАНИЦ ТЕРРИТОРИАЛЬНЫХ ЗОН ПОСЁЛКА АЛЕКСЕЕВКА

ОПИСАНИЕ МЕСТОПОЛОЖЕНИЯ ГРАНИЦ

Зона застройки индивидуальными жилыми домами посёлка Алексеевка - Ж1/3

(наименование объекта, местоположение границ которого описано
(далее - объект)

Раздел 1

Сведения об объекте		
№ п/п	Характеристики объекта	Описание характеристик
1	2	3
1	Местоположение объекта	Воронежская область, Панинский муниципальный район, Чернавское сельское поселение, посёлок Алексеевка
2	Площадь объекта ± величина погрешности определения площади (Р ± Дельта Р)	-
3	Иные характеристики объекта	-

Раздел 2

Сведения о местоположении границ объекта					
1. Система координат: МСК - 36, зона 2					
2. Сведения о характерных точках границ объекта					
Обозначение характерных точек границ	Координаты, м		Метод определения координат характерной точки	Средняя квадратическая погрешность положения характерной точки (Mt), м	Описание обозначения точки на местности (при наличии)
	X	Y			
1	2	3	4	5	6
1	525179.72	2170770.47	Картометрический	1.00	-
2	524737.64	2171074.42	Картометрический	1.00	-
3	524735.29	2171074.13	Картометрический	1.00	-
4	524726.56	2170930.24	Картометрический	1.00	-
5	524646.90	2170834.52	Картометрический	1.00	-
6	524583.74	2170731.83	Картометрический	1.00	-
7	524741.13	2170624.11	Картометрический	1.00	-
8	525009.06	2170444.78	Картометрический	1.00	-
9	525071.60	2170403.77	Картометрический	1.00	-
10	525128.62	2170473.43	Картометрический	1.00	-
11	525160.35	2170513.17	Картометрический	1.00	-
12	525153.21	2170530.82	Картометрический	1.00	-
13	525059.44	2170590.91	Картометрический	1.00	-
14	525108.01	2170655.60	Картометрический	1.00	-
1	525179.72	2170770.47	Картометрический	1.00	-
3. Сведения о характерных точках части (частей) границы объекта					
Обозначение характерных точек части границы	Координаты, м		Метод определения координат характерной точки	Средняя квадратическая погрешность положения характерной точки (Mt), м	Описание обозначения точки на местности (при наличии)
	X	Y			
1	2	3	4	5	6
Часть №					
-	-	-	-	-	-

Раздел 3

Сведения о местоположении измененных (уточненных) границ объекта							
1. Система координат: -							
2. Сведения о характерных точках границ объекта							
Обозначение характерных точек границ	Существующие координаты, м		Измененные (уточненные) координаты, м		Метод определения координат характерной точки	Средняя квадратическая погрешность положения характерной точки (Mt), м	Описание обозначения точки на местности (при наличии)
	X	Y	X	Y			
1	2	3	4	5	6	7	8
-	-	-	-	-	-	-	-
3.Сведения о характерных точках части (частей) границы объекта							
Часть №							
-	-	-	-	-	-	-	-

Раздел 4

План границ объекта



Масштаб 1:2000

Используемые условные знаки и обозначения:

границы территориальной зоны

•1 характерная точка границ территориальной зоны

Руководитель БУВО «Нормативно-проектный центр»
Подпись _____ Ю.В.Шалыгина Дата « 16 » декабря 2021 г.

Место для оттиска печати (при наличии) лица, составившего описание местоположения границ объекта

ОПИСАНИЕ МЕСТОПОЛОЖЕНИЯ ГРАНИЦ

Зона сельскохозяйственного использования в границах населенного пункта посёлка Алексеевка - СХ1/3

(наименование объекта, местоположение границ которого описано (далее - объект)

Раздел 1

Сведения об объекте		
№ п/п	Характеристики объекта	Описание характеристик
1	2	3
1	Местоположение объекта	Воронежская область, Панинский муниципальный район, Чернавское сельское поселение, посёлок Алексеевка
2	Площадь объекта ± величина погрешности определения площади (Р ± Дельта Р)	-
3	Иные характеристики объекта	-

Раздел 2

Сведения о местоположении границ объекта					
1. Система координат: МСК - 36, зона 2					
2. Сведения о характерных точках границ объекта					
Обозначение характерных точек границ	Координаты, м		Метод определения координат характерной точки	Средняя квадратическая погрешность положения характерной точки (Mt), м	Описание обозначения точки на местности (при наличии)
	X	Y			
1	2	3	4	5	6
1	525667.07	2170406.84	Картометрический	1.00	-
2	525662.92	2170439.43	Картометрический	1.00	-
3	525489.86	2170579.27	Картометрический	1.00	-
4	525369.72	2170674.76	Картометрический	1.00	-
5	525270.63	2170729.74	Картометрический	1.00	-
6	525224.74	2170739.52	Картометрический	1.00	-
7	525179.72	2170770.47	Картометрический	1.00	-
8	525108.01	2170655.60	Картометрический	1.00	-
9	525059.44	2170590.91	Картометрический	1.00	-
10	525153.21	2170530.82	Картометрический	1.00	-
11	525160.35	2170513.17	Картометрический	1.00	-
12	525247.83	2170438.66	Картометрический	1.00	-
13	525263.71	2170456.46	Картометрический	1.00	-
14	525241.99	2170493.27	Картометрический	1.00	-
15	525253.49	2170514.99	Картометрический	1.00	-
16	525278.34	2170521.65	Картометрический	1.00	-
17	525376.37	2170404.43	Картометрический	1.00	-
18	525448.18	2170332.73	Картометрический	1.00	-
19	525526.65	2170269.77	Картометрический	1.00	-
20	525600.85	2170237.52	Картометрический	1.00	-
21	525603.20	2170311.22	Картометрический	1.00	-
22	525629.17	2170350.68	Картометрический	1.00	-
1	525667.07	2170406.84	Картометрический	1.00	-
3. Сведения о характерных точках части (частей) границы объекта					
Обозначение характерных точек части границы	Координаты, м		Метод определения координат характерной точки	Средняя квадратическая погрешность положения характерной точки (Mt), м	Описание обозначения точки на местности (при наличии)
	X	Y			
1	2	3	4	5	6
Часть №					
-	-	-	-	-	-

Раздел 3

Сведения о местоположении измененных (уточненных) границ объекта							
1. Система координат: -							
2. Сведения о характерных точках границ объекта							
Обозначение характерных точек границ	Существующие координаты, м		Измененные (уточненные) координаты, м		Метод определения координат характерной точки	Средняя квадратическая погрешность положения характерной точки (Mt), м	Описание обозначения точки на местности (при наличии)
	X	Y	X	Y			
1	2	3	4	5	6	7	8
-	-	-	-	-	-	-	-
3.Сведения о характерных точках части (частей) границы объекта							
Часть №							
-	-	-	-	-	-	-	-

Раздел 4

План границ объекта



Масштаб 1:2000

Используемые условные знаки и обозначения:

границы территориальной зоны

•1 характерная точка границ территориальной зоны

Руководитель БУВО «Нормативно-проектный центр»
Подпись _____ Ю.В.Шалыгина Дата « 16 » декабря 2021 г.

Место для оттиска печати (при наличии) лица, составившего описание местоположения границ объекта

ОПИСАНИЕ МЕСТОПОЛОЖЕНИЯ ГРАНИЦ

Зона сельскохозяйственного производства посёлка Алексеевка – СХ2/3

(наименование объекта, местоположение границ которого описано (далее - объект)

Раздел 1

Сведения об объекте		
№ п/п	Характеристики объекта	Описание характеристик
1	2	3
1	Местоположение объекта	Воронежская область, Панинский муниципальный район, Чернавское сельское поселение, посёлок Алексеевка
2	Площадь объекта ± величина погрешности определения площади (Р ± Дельта Р)	-
3	Иные характеристики объекта	-

Раздел 2

Сведения о местоположении границ объекта					
1. Система координат: МСК - 36, зона 2					
2. Сведения о характерных точках границ объекта					
Обозначение характерных точек границ	Координаты, м		Метод определения координат характерной точки	Средняя квадратическая погрешность положения характерной точки (Mt), м	Описание обозначения точки на местности (при наличии)
	X	Y			
1	2	3	4	5	6
1	525247.83	2170438.66	Картометрический	1.00	-
2	525160.35	2170513.17	Картометрический	1.00	-
3	525128.62	2170473.43	Картометрический	1.00	-
4	525198.06	2170421.81	Картометрический	1.00	-
5	525226.87	2170415.07	Картометрический	1.00	-
1	525247.83	2170438.66	Картометрический	1.00	-
3. Сведения о характерных точках части (частей) границы объекта					
Обозначение характерных точек части границы	Координаты, м		Метод определения координат характерной точки	Средняя квадратическая погрешность положения характерной точки (Mt), м	Описание обозначения точки на местности (при наличии)
	X	Y			
1	2	3	4	5	6
Часть №					
-	-	-	-	-	-

Раздел 3

Сведения о местоположении измененных (уточненных) границ объекта							
1. Система координат: -							
2. Сведения о характерных точках границ объекта							
Обозначение характерных точек границ	Существующие координаты, м		Измененные (уточненные) координаты, м		Метод определения координат характерной точки	Средняя квадратическая погрешность положения характерной точки (Mt), м	Описание обозначения точки на местности (при наличии)
	X	Y	X	Y			
1	2	3	4	5	6	7	8
-	-	-	-	-	-	-	-
3.Сведения о характерных точках части (частей) границы объекта							
Часть №							
-	-	-	-	-	-	-	-

Раздел 4

План границ объекта



Масштаб 1:2000

Используемые условные знаки и обозначения:

границы территориальной зоны

•1 характерная точка границ территориальной зоны

Руководитель БУВО «Нормативно-проектный центр»
Подпись _____ Ю.В.Шалыгина Дата « 16 » декабря 2021г.

Место для оттиска печати (при наличии) лица, составившего описание местоположения границ объекта

Приложение № 4
к правилам землепользования и застройки
Чернавского сельского поселения
Панинского муниципального района
Воронежской области

СВЕДЕНИЯ О ГРАНИЦАХ ТЕРРИТОРИАЛЬНЫХ ЗОН, СОДЕРЖАЩИЕ ГРАФИЧЕСКОЕ ОПИСАНИЕ МЕСТОПОЛОЖЕНИЯ ГРАНИЦ ТЕРРИТОРИАЛЬНЫХ ЗОН, ПЕРЕЧЕНЬ КООРДИНАТ ХАРАКТЕРНЫХ ТОЧЕК ГРАНИЦ ТЕРРИТОРИАЛЬНЫХ ЗОН СЕЛА АЛЕКСАНДРОВКА 2-Я

ОПИСАНИЕ МЕСТОПОЛОЖЕНИЯ ГРАНИЦ

Зона застройки индивидуальными жилыми домами села Александровка 2-я - Ж1/4

(наименование объекта, местоположение границ которого описано
(далее - объект)

Раздел 1

Сведения об объекте		
№ п/п	Характеристики объекта	Описание характеристик
1	2	3
1	Местоположение объекта	Воронежская область, Панинский муниципальный район, Чернавское сельское поселение, село Александровка 2-я
2	Площадь объекта ± величина погрешности определения площади (Р ± Дельта Р)	-
3	Иные характеристики объекта	-

Раздел 2

Сведения о местоположении границ объекта					
1. Система координат: МСК - 36, зона 2					
2. Сведения о характерных точках границ объекта					
Обозначение характерных точек границ	Координаты, м		Метод определения координат характерной точки	Средняя квадратическая погрешность положения характерной точки (Mt), м	Описание обозначения точки на местности (при наличии)
	X	Y			
1	2	3	4	5	6
1	526744.29	2176139.17	Картометрический	1.00	-
2	526757.30	2176168.64	Картометрический	1.00	-
3	526779.86	2176335.17	Картометрический	1.00	-
4	526737.43	2176650.17	Картометрический	1.00	-
5	526598.74	2176615.93	Картометрический	1.00	-
6	526629.51	2176523.20	Картометрический	1.00	-
7	526621.68	2176498.47	Картометрический	1.00	-
8	526599.82	2176484.33	Картометрический	1.00	-
9	526529.20	2176527.47	Картометрический	1.00	-
10	526513.87	2176552.77	Картометрический	1.00	-
11	526487.03	2176576.30	Картометрический	1.00	-
12	526470.89	2176580.42	Картометрический	1.00	-
13	526438.56	2176565.97	Картометрический	1.00	-
14	526397.16	2176577.64	Картометрический	1.00	-
15	526358.54	2176548.77	Картометрический	1.00	-
16	526328.66	2176546.08	Картометрический	1.00	-
17	526279.90	2176520.74	Картометрический	1.00	-
18	526265.86	2176524.64	Картометрический	1.00	-
19	526228.19	2176514.76	Картометрический	1.00	-
20	526214.34	2176502.79	Картометрический	1.00	-
21	526199.58	2176496.01	Картометрический	1.00	-
22	526180.47	2176492.11	Картометрический	1.00	-
23	526126.52	2176487.17	Картометрический	1.00	-
24	526109.69	2176483.87	Картометрический	1.00	-
25	526097.91	2176477.09	Картометрический	1.00	-
26	526088.07	2176467.62	Картометрический	1.00	-
27	526077.74	2176454.36	Картометрический	1.00	-
28	526122.49	2176416.45	Картометрический	1.00	-
29	526072.35	2176382.84	Картометрический	1.00	-
30	526034.74	2176422.29	Картометрический	1.00	-
31	525998.71	2176367.52	Картометрический	1.00	-
32	525977.33	2176340.41	Картометрический	1.00	-
33	525946.37	2176303.43	Картометрический	1.00	-
34	525920.24	2176292.27	Картометрический	1.00	-
35	525912.22	2176283.51	Картометрический	1.00	-

1	2	3	4	5	6
36	525905.57	2176269.00	Картометрический	1.00	-
37	525882.55	2176233.05	Картометрический	1.00	-
38	525873.77	2176218.22	Картометрический	1.00	-
39	525875.76	2176183.16	Картометрический	1.00	-
40	525884.08	2176149.79	Картометрический	1.00	-
41	525925.58	2176055.16	Картометрический	1.00	-
42	525770.37	2176011.94	Картометрический	1.00	-
43	525699.60	2175970.97	Картометрический	1.00	-
44	525717.58	2175915.56	Картометрический	1.00	-
45	525837.16	2175669.75	Картометрический	1.00	-
46	525860.92	2175620.93	Картометрический	1.00	-
47	525949.47	2175436.21	Картометрический	1.00	-
48	525975.00	2175288.70	Картометрический	1.00	-
49	526011.31	2175214.54	Картометрический	1.00	-
50	526108.47	2175281.09	Картометрический	1.00	-
51	526131.79	2175306.54	Картометрический	1.00	-
52	526139.77	2175328.19	Картометрический	1.00	-
53	526143.19	2175387.83	Картометрический	1.00	-
54	526176.23	2175394.66	Картометрический	1.00	-
55	526303.44	2175441.37	Картометрический	1.00	-
56	526283.14	2175501.47	Картометрический	1.00	-
57	526323.98	2175527.34	Картометрический	1.00	-
58	526262.08	2175653.34	Картометрический	1.00	-
59	526232.07	2175776.41	Картометрический	1.00	-
60	526209.28	2175789.33	Картометрический	1.00	-
61	526180.79	2175791.98	Картометрический	1.00	-
62	526078.23	2175764.64	Картометрический	1.00	-
63	526027.71	2175851.62	Картометрический	1.00	-
64	526230.18	2175967.86	Картометрический	1.00	-
65	526254.49	2175997.87	Картометрический	1.00	-
66	526263.99	2176001.66	Картометрический	1.00	-
67	526277.36	2175979.88	Картометрический	1.00	-
68	526270.01	2175971.60	Картометрический	1.00	-
69	526294.08	2175925.97	Картометрический	1.00	-
70	526319.66	2175911.35	Картометрический	1.00	-
71	526357.24	2175878.65	Картометрический	1.00	-
72	526650.81	2176080.23	Картометрический	1.00	-
73	526645.39	2176123.31	Картометрический	1.00	-
1	526744.29	2176139.17	Картометрический	1.00	-
74	526482.89	2176706.24	Картометрический	1.00	-
75	526484.68	2176726.93	Картометрический	1.00	-
76	526483.08	2176733.31	Картометрический	1.00	-
77	526070.94	2176643.88	Аналитический	0.10	-
78	525995.55	2176627.52	Картометрический	1.00	-
79	526025.73	2176552.34	Картометрический	1.00	-
80	526053.25	2176486.39	Картометрический	1.00	-
81	526058.45	2176495.17	Картометрический	1.00	-

1	2	3	4	5	6
82	526083.25	2176515.24	Картометрический	1.00	-
83	526128.20	2176529.20	Картометрический	1.00	-
84	526169.45	2176531.83	Картометрический	1.00	-
85	526213.45	2176564.91	Картометрический	1.00	-
86	526305.59	2176605.83	Картометрический	1.00	-
87	526334.20	2176611.85	Картометрический	1.00	-
88	526371.07	2176636.55	Картометрический	1.00	-
89	526400.56	2176642.15	Картометрический	1.00	-
90	526416.60	2176663.04	Картометрический	1.00	-
91	526473.16	2176693.03	Картометрический	1.00	-
74	526482.89	2176706.24	Картометрический	1.00	-

3. Сведения о характерных точках части (частей) границы объекта

Обозначение характерных точек части границы	Координаты, м		Метод определения координат характерной точки	Средняя квадратическая погрешность положения характерной точки (Mt), м	Описание обозначения точки на местности (при наличии)
	X	Y			
1	2	3	4	5	6
Часть №					
-	-	-	-	-	-

Раздел 3

Сведения о местоположении измененных (уточненных) границ объекта							
1. Система координат: -							
2. Сведения о характерных точках границ объекта							
Обозначение характерных точек границ	Существующие координаты, м		Измененные (уточненные) координаты, м		Метод определения координат характерной точки	Средняя квадратическая погрешность положения характерной точки (Mt), м	Описание обозначения точки на местности (при наличии)
	X	Y	X	Y			
1	2	3	4	5	6	7	8
-	-	-	-	-	-	-	-
3.Сведения о характерных точках части (частей) границы объекта							
Часть №							
-	-	-	-	-	-	-	-

Раздел 4

План границ объекта



Масштаб 1:5000

Используемые условные знаки и обозначения:

границы территориальной зоны

границы муниципального образования

•1 характерная точка границ территориальной зоны

Руководитель БУВО «Нормативно-проектный центр»
Подпись _____ Ю.В.Шалыгина Дата « 16 » декабря 2021г.

Место для оттиска печати (при наличии) лица, составившего описание местоположения границ объекта

ОПИСАНИЕ МЕСТОПОЛОЖЕНИЯ ГРАНИЦ

Зона сельскохозяйственного использования в границах населенного пункта села Александровка 2-я - СХ1/4

(наименование объекта, местоположение границ которого описано (далее - объект)

Раздел 1

Сведения об объекте		
№ п/п	Характеристики объекта	Описание характеристик
1	2	3
1	Местоположение объекта	Воронежская область, Панинский муниципальный район, Чернавское сельское поселение, село Александровка 2-я
2	Площадь объекта ± величина погрешности определения площади (Р ± Дельта Р)	-
3	Иные характеристики объекта	-

Раздел 2

Сведения о местоположении границ объекта					
1. Система координат: МСК - 36, зона 2					
2. Сведения о характерных точках границ объекта					
Обозначение характерных точек границ	Координаты, м		Метод определения координат характерной точки	Средняя квадратическая погрешность положения характерной точки (Mt), м	Описание обозначения точки на местности (при наличии)
	X	Y			
1	2	3	4	5	6
1	526311.27	2175418.20	Картометрический	1.00	-
2	526303.44	2175441.37	Картометрический	1.00	-
3	526176.23	2175394.66	Картометрический	1.00	-
4	526143.19	2175387.83	Картометрический	1.00	-
5	526139.77	2175328.19	Картометрический	1.00	-
6	526131.79	2175306.54	Картометрический	1.00	-
7	526108.47	2175281.09	Картометрический	1.00	-
8	526011.31	2175214.54	Картометрический	1.00	-
9	526072.61	2175223.07	Картометрический	1.00	-
10	526079.52	2175225.12	Картометрический	1.00	-
11	526222.16	2175311.90	Картометрический	1.00	-
12	526228.60	2175315.82	Картометрический	1.00	-
13	526301.94	2175381.06	Картометрический	1.00	-
1	526311.27	2175418.20	Картометрический	1.00	-
14	526429.30	2175500.81	Картометрический	1.00	-
15	526460.50	2175607.69	Картометрический	1.00	-
16	526436.37	2175697.13	Картометрический	1.00	-
17	526357.24	2175878.65	Картометрический	1.00	-
18	526319.66	2175911.35	Картометрический	1.00	-
19	526294.08	2175925.97	Картометрический	1.00	-
20	526270.01	2175971.60	Картометрический	1.00	-
21	526277.36	2175979.88	Картометрический	1.00	-
22	526263.98	2176001.66	Картометрический	1.00	-
23	526254.49	2175997.87	Картометрический	1.00	-
24	526230.17	2175967.85	Картометрический	1.00	-
25	526027.71	2175851.62	Картометрический	1.00	-
26	526078.23	2175764.64	Картометрический	1.00	-
27	526180.79	2175791.98	Картометрический	1.00	-
28	526209.28	2175789.33	Картометрический	1.00	-
29	526232.07	2175776.41	Картометрический	1.00	-
30	526262.08	2175653.34	Картометрический	1.00	-
31	526323.98	2175527.34	Картометрический	1.00	-
14	526429.30	2175500.81	Картометрический	1.00	-

1	2	3	4	5	6
32	526737.43	2176650.17	Картометрический	1.00	-
33	526728.87	2176713.69	Картометрический	1.00	-
34	526737.08	2176783.82	Картометрический	1.00	-
35	526737.60	2176788.54	Картометрический	1.00	-
36	526580.12	2176754.37	Картометрический	1.00	-
37	526581.06	2176740.73	Картометрический	1.00	-
38	526576.63	2176707.67	Картометрический	1.00	-
39	526577.94	2176686.07	Картометрический	1.00	-
40	526585.48	2176673.57	Картометрический	1.00	-
41	526589.65	2176659.78	Картометрический	1.00	-
42	526589.51	2176647.02	Картометрический	1.00	-
43	526572.79	2176641.32	Картометрический	1.00	-
44	526556.08	2176648.92	Картометрический	1.00	-
45	526542.03	2176641.32	Картометрический	1.00	-
46	526536.71	2176622.71	Картометрический	1.00	-
47	526577.36	2176565.35	Картометрический	1.00	-
48	526620.66	2176540.66	Картометрический	1.00	-
49	526598.74	2176615.93	Картометрический	1.00	-
32	526737.43	2176650.17	Картометрический	1.00	-
50	526122.49	2176416.45	Картометрический	1.00	-
51	526075.37	2176456.20	Картометрический	1.00	-
52	526059.44	2176468.20	Картометрический	1.00	-
53	526054.68	2176482.93	Картометрический	1.00	-
54	526053.25	2176486.39	Картометрический	1.00	-
55	526012.07	2176433.85	Картометрический	1.00	-
56	526002.70	2176427.86	Картометрический	1.00	-
57	525949.60	2176354.85	Картометрический	1.00	-
58	525944.13	2176342.61	Картометрический	1.00	-
59	525931.64	2176331.94	Картометрический	1.00	-
60	525924.48	2176323.09	Картометрический	1.00	-
61	525899.62	2176302.66	Картометрический	1.00	-
62	525893.11	2176288.60	Картометрический	1.00	-
63	525880.75	2176256.59	Картометрический	1.00	-
64	525872.55	2176237.46	Картометрический	1.00	-
65	525873.77	2176218.22	Картометрический	1.00	-
66	525882.55	2176233.05	Картометрический	1.00	-
67	525905.57	2176269.00	Картометрический	1.00	-
68	525912.22	2176283.51	Картометрический	1.00	-
69	525920.24	2176292.27	Картометрический	1.00	-
70	525946.37	2176303.43	Картометрический	1.00	-
71	525977.33	2176340.41	Картометрический	1.00	-
72	525998.71	2176367.52	Картометрический	1.00	-
73	526034.74	2176422.29	Картометрический	1.00	-
74	526072.35	2176382.84	Картометрический	1.00	-
50	526122.49	2176416.45	Картометрический	1.00	-
75	526025.73	2176552.34	Картометрический	1.00	-

1	2	3	4	5	6
76	525995.55	2176627.52	Картометрический	1.00	-
77	525772.46	2176579.11	Аналитический	0.10	-
78	525791.51	2176574.79	Картометрический	1.00	-
79	525903.06	2176520.56	Картометрический	1.00	-
80	525934.59	2176564.82	Картометрический	1.00	-
81	525989.46	2176520.46	Картометрический	1.00	-
75	526025.73	2176552.34	Картометрический	1.00	-

3. Сведения о характерных точках части (частей) границы объекта

Обозначение характерных точек части границы	Координаты, м		Метод определения координат характерной точки	Средняя квадратическая погрешность положения характерной точки (Mt), м	Описание обозначения точки на местности (при наличии)
	X	Y			
1	2	3	4	5	6
Часть №					
-	-	-	-	-	-

Раздел 3

Сведения о местоположении измененных (уточненных) границ объекта							
1. Система координат: -							
2. Сведения о характерных точках границ объекта							
Обозначение характерных точек границ	Существующие координаты, м		Измененные (уточненные) координаты, м		Метод определения координат характерной точки	Средняя квадратическая погрешность положения характерной точки (Mt), м	Описание обозначения точки на местности (при наличии)
	X	Y	X	Y			
1	2	3	4	5	6	7	8
-	-	-	-	-	-	-	-
3.Сведения о характерных точках части (частей) границы объекта							
Часть №							
-	-	-	-	-	-	-	-

Раздел 4

План границ объекта

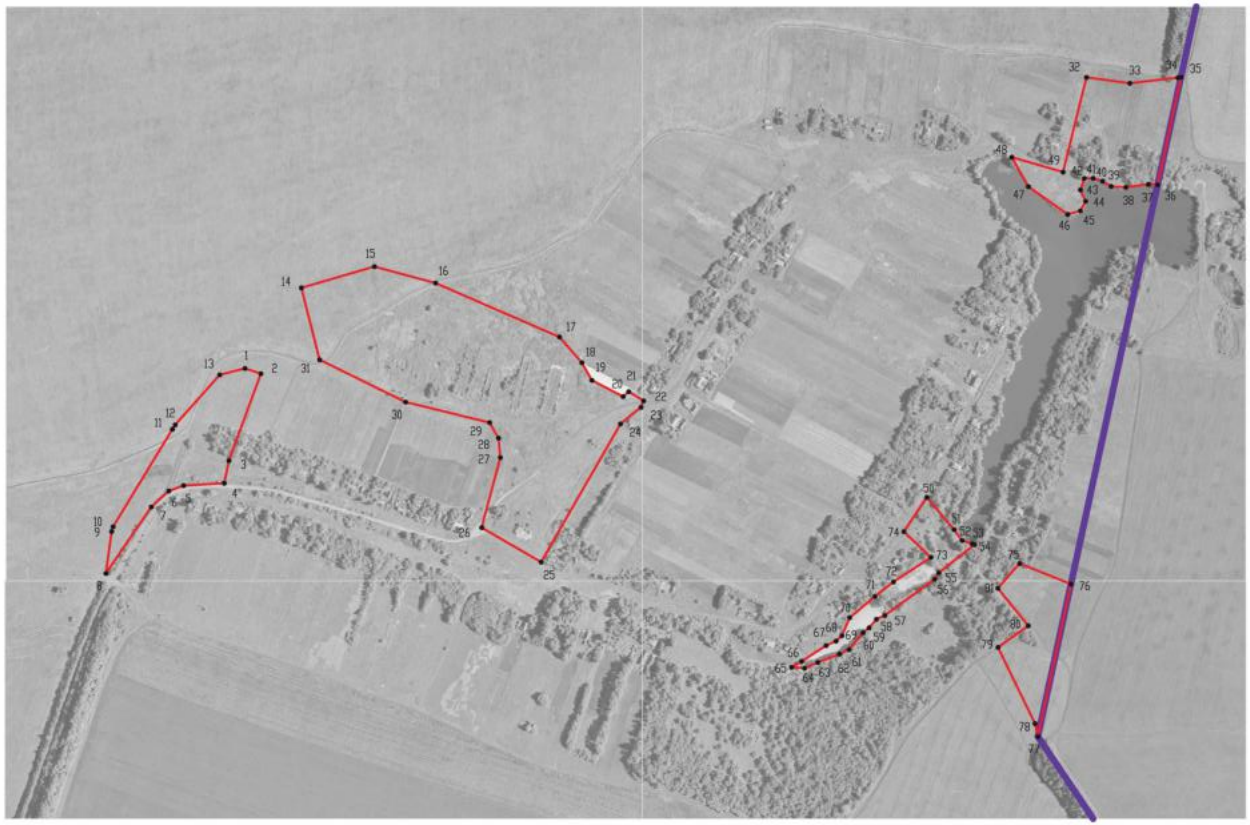

Масштаб 1:5000

Используемые условные знаки и обозначения:

- границы территориальной зоны
- границы муниципального образования
- •1 характерная точка границ территориальной зоны

Руководитель БУВО «Нормативно-проектный центр»
Подпись _____ Ю.В.Шалыгина Дата «16» декабря 2021г.

Место для оттиска печати (при наличии) лица, составившего описание местоположения границ объекта

Приложение № 5
к правилам землепользования и застройки
Чернавского сельского поселения
Панинского муниципального района
Воронежской области

СВЕДЕНИЯ О ГРАНИЦАХ ТЕРРИТОРИАЛЬНЫХ ЗОН, СОДЕРЖАЩИЕ ГРАФИЧЕСКОЕ ОПИСАНИЕ МЕСТОПОЛОЖЕНИЯ ГРАНИЦ ТЕРРИТОРИАЛЬНЫХ ЗОН, ПЕРЕЧЕНЬ КООРДИНАТ ХАРАКТЕРНЫХ ТОЧЕК ГРАНИЦ ТЕРРИТОРИАЛЬНЫХ ЗОН ПОСЁЛКА НОВОПОКРОВКА

ОПИСАНИЕ МЕСТОПОЛОЖЕНИЯ ГРАНИЦ

Зона застройки индивидуальными жилыми домами посёлка Новопокровка - Ж1/5

(наименование объекта, местоположение границ которого описано
(далее - объект)

Раздел 1

Сведения об объекте		
№ п/п	Характеристики объекта	Описание характеристик
1	2	3
1	Местоположение объекта	Воронежская область, Панинский муниципальный район, Чернавское сельское поселение, посёлок Новопокровка
2	Площадь объекта ± величина погрешности определения площади (Р ± Дельта Р)	-
3	Иные характеристики объекта	-

Раздел 2

Сведения о местоположении границ объекта					
1. Система координат: МСК - 36, зона 2					
2. Сведения о характерных точках границ объекта					
Обозначение характерных точек границ	Координаты, м		Метод определения координат характерной точки	Средняя квадратическая погрешность положения характерной точки (Mt), м	Описание обозначения точки на местности (при наличиии)
	X	Y			
1	2	3	4	5	6
1	523109.06	2169180.94	Картометрический	1.00	-
2	523108.89	2169210.55	Картометрический	1.00	-
3	523087.85	2169283.18	Картометрический	1.00	-
4	523082.07	2169318.36	Картометрический	1.00	-
5	523072.74	2169438.29	Картометрический	1.00	-
6	523058.93	2169554.08	Картометрический	1.00	-
7	522772.12	2169491.69	Картометрический	1.00	-
8	522758.90	2169552.26	Картометрический	1.00	-
9	522696.53	2169754.57	Картометрический	1.00	-
10	522674.67	2169773.89	Аналитический	0.10	-
11	522671.93	2169776.31	Аналитический	0.10	-
12	522639.67	2169768.48	Аналитический	0.10	-
13	522456.54	2169724.00	Картометрический	1.00	-
14	522357.97	2169692.95	Картометрический	1.00	-
15	522342.90	2169688.20	Картометрический	1.00	-
16	522285.30	2169670.05	Картометрический	1.00	-
17	522276.32	2169637.93	Картометрический	1.00	-
18	522299.84	2169537.83	Картометрический	1.00	-
19	522358.78	2169398.56	Картометрический	1.00	-
20	522414.93	2169304.59	Картометрический	1.00	-
21	522495.88	2169142.99	Картометрический	1.00	-
22	522506.91	2169097.80	Картометрический	1.00	-
23	522682.15	2169094.87	Картометрический	1.00	-
24	522941.46	2169149.12	Картометрический	1.00	-
1	523109.06	2169180.94	Картометрический	1.00	-
3. Сведения о характерных точках части (частей) границы объекта					
Обозначение характерных точек части границы	Координаты, м		Метод определения координат характерной точки	Средняя квадратическая погрешность положения характерной точки (Mt), м	Описание обозначения точки на местности (при наличии)
	X	Y			
1	2	3	4	5	6
Часть №					
-	-	-	-	-	-

Раздел 3

Сведения о местоположении измененных (уточненных) границ объекта							
1. Система координат: -							
2. Сведения о характерных точках границ объекта							
Обозначение характерных точек границ	Существующие координаты, м		Измененные (уточненные) координаты, м		Метод определения координат характерной точки	Средняя квадратическая погрешность положения характерной точки (Mt), м	Описание обозначения точки на местности (при наличии)
	X	Y	X	Y			
1	2	3	4	5	6	7	8
-	-	-	-	-	-	-	-
3.Сведения о характерных точках части (частей) границы объекта							
Часть №							
-	-	-	-	-	-	-	-

Раздел 4

План границ объекта



Масштаб 1:5000

Используемые условные знаки и обозначения:

границы территориальной зоны

•1 характерная точка границ территориальной зоны

Руководитель БУВО «Нормативно-проектный центр»
Подпись _____ Ю.В.Шалыгина Дата « 16 » декабря 2021 г.

Место для оттиска печати (при наличии) лица, составившего описание местоположения границ объекта

Приложение № 6
к правилам землепользования и застройки
Чернавского сельского поселения
Панинского муниципального района
Воронежской области

СВЕДЕНИЯ О ГРАНИЦАХ ТЕРРИТОРИАЛЬНЫХ ЗОН, СОДЕРЖАЩИЕ ГРАФИЧЕСКОЕ ОПИСАНИЕ МЕСТОПОЛОЖЕНИЯ ГРАНИЦ ТЕРРИТОРИАЛЬНЫХ ЗОН, ПЕРЕЧЕНЬ КООРДИНАТ ХАРАКТЕРНЫХ ТОЧЕК ГРАНИЦ ТЕРРИТОРИАЛЬНЫХ ЗОН, РАСПОЛОЖЕННЫХ ЗА ГРАНИЦАМИ НАСЕЛЕННЫХ ПУНКТОВ НА ТЕРРИТОРИИ ЧЕРНАВСКОГО СЕЛЬСКОГО ПОСЕЛЕНИЯ

ОПИСАНИЕ МЕСТОПОЛОЖЕНИЯ ГРАНИЦ

Производственная зона за границами населенных пунктов - П1

(наименование объекта, местоположение границ которого описано (далее - объект)

Раздел 1

Сведения об объекте		
№ п/п	Характеристики объекта	Описание характеристик
1	2	3
1	Местоположение объекта	Воронежская область, Панинский муниципальный район, Чернавское сельское поселение
2	Площадь объекта ± величина погрешности определения площади (Р ± Дельта Р)	-
3	Иные характеристики объекта	-

Раздел 2

Сведения о местоположении границ объекта					
1. Система координат: МСК - 36, зона 2					
2. Сведения о характерных точках границ объекта					
Обозначение характерных точек границ	Координаты, м		Метод определения координат характерной точки	Средняя квадратическая погрешность положения характерной точки (Mt), м	Описание обозначения точки на местности (при наличии)
	X	Y			
1	2	3	4	5	6
1	520786.44	2171321.83	Картометрический	5.00	-
2	520756.40	2171330.59	Картометрический	5.00	-
3	520708.92	2171329.65	Картометрический	5.00	-
4	520684.43	2171338.29	Картометрический	5.00	-
5	520639.47	2171377.92	Картометрический	5.00	-
6	520614.88	2171382.50	Картометрический	5.00	-
7	520519.47	2171354.23	Картометрический	5.00	-
8	520512.99	2171348.85	Картометрический	5.00	-
9	520360.59	2171305.48	Картометрический	5.00	-
10	520344.49	2171307.91	Картометрический	5.00	-
11	520317.77	2171328.47	Картометрический	5.00	-
12	520288.60	2171333.97	Картометрический	5.00	-
13	520253.87	2171361.48	Картометрический	5.00	-
14	520237.97	2171392.96	Картометрический	5.00	-
15	520193.47	2171362.80	Картометрический	5.00	-
16	520268.34	2171254.61	Картометрический	5.00	-
17	520227.10	2171222.39	Картометрический	5.00	-
18	520291.64	2171146.32	Картометрический	5.00	-
19	520399.49	2171130.89	Картометрический	5.00	-
1	520786.44	2171321.83	Картометрический	5.00	-
3. Сведения о характерных точках части (частей) границы объекта					
Обозначение характерных точек части границы	Координаты, м		Метод определения координат характерной точки	Средняя квадратическая погрешность положения характерной точки (Mt), м	Описание обозначения точки на местности (при наличии)
	X	Y			
1	2	3	4	5	6
Часть №					
-	-	-	-	-	-

Раздел 3

Сведения о местоположении измененных (уточненных) границ объекта							
1. Система координат: -							
2. Сведения о характерных точках границ объекта							
Обозначение характерных точек границ	Существующие координаты, м		Измененные (уточненные) координаты, м		Метод определения координат характерной точки	Средняя квадратическая погрешность положения характерной точки (Mt), м	Описание обозначения точки на местности (при наличии)
	X	Y	X	Y			
1	2	3	4	5	6	7	8
-	-	-	-	-	-	-	-
3.Сведения о характерных точках части (частей) границы объекта							
Часть №							
-	-	-	-	-	-	-	-

Раздел 4

План границ объекта



Масштаб 1:5000

Используемые условные знаки и обозначения:

границы территориальной зоны

•1 характерная точка границ территориальной зоны

Руководитель БУВО «Нормативно-проектный центр»

Подпись _____ Ю.В.Шалыгина Дата « 16 » декабря 2021 г.

Место для оттиска печати (при наличии) лица, составившего описание местоположения границ объекта

ОПИСАНИЕ МЕСТОПОЛОЖЕНИЯ ГРАНИЦ

Зона улиц, дорог, инженерной и транспортной инфраструктуры за границами населенных пунктов - ИТ1

(наименование объекта, местоположение границ которого описано (далее - объект)

Раздел 1

Сведения об объекте		
№ п/п	Характеристики объекта	Описание характеристик
1	2	3
1	Местоположение объекта	Воронежская область, Панинский муниципальный район, Чернавское сельское поселение
2	Площадь объекта ± величина погрешности определения площади (Р ± Дельта Р)	-
3	Иные характеристики объекта	-

Раздел 2

Сведения о местоположении границ объекта					
1. Система координат: МСК - 36, зона 2					
2. Сведения о характерных точках границ объекта					
Обозначение характерных точек границ	Координаты, м		Метод определения координат характерной точки	Средняя квадратическая погрешность положения характерной точки (Mt), м	Описание обозначения точки на местности (при наличии)
	X	Y			
1	2	3	4	5	6
1	525327.23	2172697.49	Аналитический	0.50	-
2	525325.27	2172740.59	Аналитический	0.50	-
3	525315.30	2172813.15	Аналитический	0.50	-
4	525306.29	2172875.96	Аналитический	0.50	-
5	525297.13	2172939.86	Аналитический	0.50	-
6	525288.57	2172999.54	Аналитический	0.50	-
7	525276.51	2173070.66	Аналитический	0.50	-
8	525270.85	2173101.42	Аналитический	0.50	-
9	525258.66	2173167.58	Аналитический	0.50	-
10	525242.78	2173261.87	Аналитический	0.50	-
11	525231.56	2173328.54	Аналитический	0.50	-
12	525216.55	2173424.12	Аналитический	0.50	-
13	525199.84	2173530.56	Аналитический	0.50	-
14	525189.36	2173590.27	Аналитический	0.50	-
15	525178.88	2173652.14	Аналитический	0.50	-
16	525167.42	2173715.88	Аналитический	0.50	-
17	525157.73	2173771.59	Аналитический	0.50	-
18	525153.10	2173794.71	Аналитический	0.50	-
19	525145.25	2173827.73	Аналитический	0.50	-
20	525137.13	2173855.79	Аналитический	0.50	-
21	525126.70	2173888.47	Аналитический	0.50	-
22	525106.64	2173948.71	Аналитический	0.50	-
23	525086.57	2174008.95	Аналитический	0.50	-
24	525076.91	2174039.58	Аналитический	0.50	-
25	525048.11	2174130.86	Аналитический	0.50	-
26	525018.89	2174223.50	Аналитический	0.50	-
27	524989.65	2174316.18	Аналитический	0.50	-
28	524960.67	2174408.03	Аналитический	0.50	-
29	524940.71	2174468.98	Аналитический	0.50	-
30	524911.79	2174557.09	Аналитический	0.50	-
31	524873.05	2174674.70	Аналитический	0.50	-
32	524842.53	2174766.31	Аналитический	0.50	-
33	524822.84	2174825.41	Аналитический	0.50	-
34	524822.80	2174831.42	Аналитический	0.50	-
35	524841.35	2174836.52	Аналитический	0.50	-

1	2	3	4	5	6
36	524837.70	2174852.62	Аналитический	0.50	-
37	524815.74	2174853.37	Аналитический	0.50	-
38	524784.09	2174943.52	Аналитический	0.50	-
39	524774.15	2174974.34	Аналитический	0.50	-
40	524753.56	2175038.22	Аналитический	0.50	-
41	524711.88	2175167.52	Аналитический	0.50	-
42	524690.87	2175232.97	Аналитический	0.50	-
43	524671.28	2175294.27	Аналитический	0.50	-
44	524651.45	2175356.35	Аналитический	0.50	-
45	524631.98	2175417.28	Аналитический	0.50	-
46	524611.49	2175479.06	Аналитический	0.50	-
47	524591.04	2175540.72	Аналитический	0.50	-
48	524569.94	2175604.32	Аналитический	0.50	-
49	524547.64	2175671.56	Аналитический	0.50	-
50	524526.65	2175738.87	Аналитический	0.50	-
51	524507.34	2175800.78	Аналитический	0.50	-
52	524488.53	2175861.09	Аналитический	0.50	-
53	524470.51	2175918.85	Аналитический	0.50	-
54	524449.82	2175980.21	Аналитический	0.50	-
55	524419.65	2176069.71	Аналитический	0.50	-
56	524400.11	2176127.64	Аналитический	0.50	-
57	524373.25	2176208.67	Аналитический	0.50	-
58	524353.35	2176270.42	Аналитический	0.50	-
59	524319.16	2176376.49	Аналитический	0.50	-
60	524298.88	2176438.19	Аналитический	0.50	-
61	524268.48	2176530.67	Аналитический	0.50	-
62	524258.89	2176559.86	Аналитический	0.50	-
63	524248.96	2176590.06	Аналитический	0.50	-
64	524218.40	2176682.62	Аналитический	0.50	-
65	524186.45	2176778.90	Аналитический	0.50	-
66	524163.54	2176847.94	Аналитический	0.50	-
67	524141.71	2176909.88	Аналитический	0.50	-
68	524095.65	2177029.86	Аналитический	0.50	-
69	524077.82	2177076.31	Аналитический	0.50	-
70	524063.69	2177110.43	Аналитический	0.50	-
71	524054.70	2177125.92	Аналитический	0.50	-
72	524044.79	2177138.29	Аналитический	0.50	-
73	524031.90	2177155.93	Аналитический	0.50	-
74	524020.50	2177167.27	Аналитический	0.50	-
75	524005.21	2177180.61	Аналитический	0.50	-
76	523993.00	2177190.43	Аналитический	0.50	-
77	523987.00	2177199.79	Аналитический	0.50	-
78	524000.77	2177231.55	Аналитический	0.50	-
79	524037.61	2177299.24	Аналитический	0.50	-
80	524045.88	2177314.86	Аналитический	0.50	-
81	524101.91	2177426.18	Аналитический	0.50	-
82	524110.22	2177445.24	Аналитический	0.50	-
83	524157.69	2177579.77	Аналитический	0.50	-

1	2	3	4	5	6
84	524182.30	2177654.17	Аналитический	0.50	-
85	524172.63	2177660.90	Аналитический	0.50	-
86	524164.43	2177666.60	Аналитический	0.50	-
87	524134.40	2177593.65	Аналитический	0.50	-
88	524097.84	2177503.26	Аналитический	0.50	-
89	524088.06	2177479.06	Аналитический	0.50	-
90	524083.12	2177467.14	Аналитический	0.50	-
91	524080.78	2177461.42	Аналитический	0.50	-
92	524025.24	2177330.23	Аналитический	0.50	-
93	524019.03	2177313.63	Аналитический	0.50	-
94	524017.60	2177310.50	Аналитический	0.50	-
95	524011.17	2177311.41	Аналитический	0.50	-
96	524006.15	2177300.69	Аналитический	0.50	-
97	524011.07	2177295.43	Аналитический	0.50	-
98	523967.82	2177210.44	Аналитический	0.50	-
99	523956.15	2177209.76	Аналитический	0.50	-
100	523945.42	2177190.20	Аналитический	0.50	-
101	523948.97	2177181.25	Аналитический	0.50	-
102	523905.43	2177103.33	Аналитический	0.50	-
103	523868.38	2177040.47	Аналитический	0.50	-
104	523849.12	2177009.52	Аналитический	0.50	-
105	523812.98	2176954.74	Аналитический	0.50	-
106	523782.82	2176911.28	Аналитический	0.50	-
107	523752.81	2176869.76	Аналитический	0.50	-
108	523693.00	2176790.25	Аналитический	0.50	-
109	523653.53	2176740.27	Аналитический	0.50	-
110	523621.50	2176700.80	Аналитический	0.50	-
111	523584.52	2176657.57	Аналитический	0.50	-
112	523493.79	2176552.39	Аналитический	0.50	-
113	523403.90	2176449.08	Аналитический	0.50	-
114	523264.36	2176288.75	Аналитический	0.50	-
115	523132.18	2176137.56	Аналитический	0.50	-
116	523015.68	2176003.43	Аналитический	0.50	-
117	522881.10	2175847.81	Аналитический	0.50	-
118	522445.34	2175347.43	Аналитический	0.50	-
119	522436.09	2175348.07	Аналитический	0.50	-
120	522426.28	2175335.34	Аналитический	0.50	-
121	522427.25	2175326.06	Аналитический	0.50	-
122	522260.82	2175133.86	Аналитический	0.50	-
123	521955.32	2174782.64	Аналитический	0.50	-
124	521835.50	2174643.98	Аналитический	0.50	-
125	521724.04	2174515.89	Аналитический	0.50	-
126	521429.82	2174177.75	Аналитический	0.50	-
127	521098.66	2173795.30	Аналитический	0.50	-
128	520973.40	2173651.96	Аналитический	0.50	-
129	520924.06	2173594.60	Аналитический	0.50	-
130	520885.05	2173547.66	Аналитический	0.50	-
131	520827.58	2173477.73	Аналитический	0.50	-

1	2	3	4	5	6
132	520798.97	2173441.89	Аналитический	0.50	-
133	520776.39	2173411.98	Аналитический	0.50	-
134	520732.11	2173351.84	Аналитический	0.50	-
135	520698.50	2173303.98	Аналитический	0.50	-
136	520687.83	2173304.34	Аналитический	0.50	-
137	520676.72	2173287.75	Аналитический	0.50	-
138	520680.14	2173280.72	Аналитический	0.50	-
139	520647.61	2173234.41	Аналитический	0.50	-
140	520620.74	2173195.52	Аналитический	0.50	-
141	520591.30	2173152.12	Аналитический	0.50	-
142	520562.29	2173108.30	Аналитический	0.50	-
143	520542.68	2173077.75	Аналитический	0.50	-
144	520517.02	2173037.67	Аналитический	0.50	-
145	520486.82	2172987.24	Аналитический	0.50	-
146	520446.86	2172919.23	Аналитический	0.50	-
147	520409.13	2172852.53	Аналитический	0.50	-
148	520362.02	2172767.45	Аналитический	0.50	-
149	520344.38	2172734.92	Аналитический	0.50	-
150	520273.69	2172604.86	Аналитический	0.50	-
151	520192.05	2172453.94	Аналитический	0.50	-
152	520149.56	2172374.09	Аналитический	0.50	-
153	520100.30	2172281.37	Аналитический	0.50	-
154	519872.00	2171854.61	Аналитический	0.50	-
155	519847.58	2171809.08	Аналитический	0.50	-
156	519770.66	2171663.90	Аналитический	0.50	-
157	519576.26	2171300.41	Аналитический	0.50	-
158	519541.37	2171235.38	Аналитический	0.50	-
159	519534.06	2171236.34	Аналитический	0.50	-
160	519527.24	2171243.34	Аналитический	0.50	-
161	519508.69	2171268.86	Аналитический	0.50	-
162	519433.30	2171372.55	Аналитический	0.50	-
163	519361.64	2171471.13	Аналитический	0.50	-
164	519286.32	2171574.83	Аналитический	0.50	-
165	519174.11	2171729.78	Аналитический	0.50	-
166	519113.40	2171813.73	Аналитический	0.50	-
167	519056.03	2171891.75	Аналитический	0.50	-
168	518959.95	2172022.42	Аналитический	0.50	-
169	518774.39	2172276.50	Аналитический	0.50	-
170	518631.18	2172475.86	Аналитический	0.50	-
171	518630.49	2172483.42	Аналитический	0.50	-
172	518642.29	2172495.91	Аналитический	0.50	-
173	518634.51	2172506.34	Аналитический	0.50	-
174	518621.83	2172496.51	Аналитический	0.50	-
175	518479.38	2172712.44	Аналитический	0.50	-
176	518410.25	2172816.76	Аналитический	0.50	-
177	518293.16	2172992.70	Аналитический	0.50	-
178	518220.97	2173104.45	Аналитический	0.50	-
179	518189.50	2173153.16	Аналитический	0.50	-

1	2	3	4	5	6
180	518166.43	2173185.88	Аналитический	0.50	-
181	518145.35	2173209.68	Аналитический	0.50	-
182	518126.77	2173228.43	Аналитический	0.50	-
183	518094.78	2173255.07	Аналитический	0.50	-
184	518040.69	2173290.20	Аналитический	0.50	-
185	517986.59	2173325.73	Аналитический	0.50	-
186	517879.53	2173396.06	Аналитический	0.50	-
187	517777.33	2173463.19	Аналитический	0.50	-
188	517697.04	2173514.67	Аналитический	0.50	-
189	517602.70	2173575.24	Аналитический	0.50	-
190	517592.35	2173557.55	Аналитический	0.50	-
191	517678.81	2173502.13	Аналитический	0.50	-
192	517760.38	2173449.90	Аналитический	0.50	-
193	517979.04	2173306.83	Аналитический	0.50	-
194	518033.33	2173271.30	Аналитический	0.50	-
195	518081.76	2173237.96	Аналитический	0.50	-
196	518112.13	2173214.60	Аналитический	0.50	-
197	518135.38	2173191.21	Аналитический	0.50	-
198	518150.64	2173173.31	Аналитический	0.50	-
199	518173.41	2173140.53	Аналитический	0.50	-
200	518206.83	2173088.51	Аналитический	0.50	-
201	518275.35	2172981.85	Аналитический	0.50	-
202	518393.20	2172803.66	Аналитический	0.50	-
203	518466.49	2172692.62	Аналитический	0.50	-
204	518607.16	2172477.37	Аналитический	0.50	-
205	518756.88	2172264.15	Аналитический	0.50	-
206	518944.27	2172011.76	Аналитический	0.50	-
207	519037.64	2171883.12	Аналитический	0.50	-
208	519092.95	2171806.92	Аналитический	0.50	-
209	519157.99	2171713.06	Аналитический	0.50	-
210	519277.01	2171550.34	Аналитический	0.50	-
211	519414.59	2171357.89	Аналитический	0.50	-
212	519490.73	2171255.09	Аналитический	0.50	-
213	519509.46	2171229.81	Аналитический	0.50	-
214	519520.29	2171214.38	Аналитический	0.50	-
215	519525.46	2171206.84	Аналитический	0.50	-
216	519377.57	2170928.92	Аналитический	0.50	-
217	519280.79	2170747.19	Аналитический	0.50	-
218	519097.50	2170401.41	Аналитический	0.50	-
219	518891.93	2170014.03	Аналитический	0.50	-
220	518854.05	2169943.85	Аналитический	0.50	-
221	518839.17	2169915.57	Аналитический	0.50	-
222	518822.60	2169890.64	Аналитический	0.50	-
223	518804.10	2169853.97	Аналитический	0.50	-
224	518796.13	2169855.02	Аналитический	0.50	-
225	518784.81	2169831.30	Аналитический	0.50	-
226	518790.05	2169825.91	Аналитический	0.50	-
227	518723.78	2169700.82	Аналитический	0.50	-

1	2	3	4	5	6
228	518700.15	2169650.50	Аналитический	0.50	-
229	518469.35	2169215.30	Аналитический	0.50	-
230	518366.10	2169021.38	Аналитический	0.50	-
231	517960.47	2168256.93	Аналитический	0.50	-
232	517904.22	2168151.59	Аналитический	0.50	-
233	517804.02	2167962.28	Аналитический	0.50	-
234	517744.95	2167854.30	Аналитический	0.50	-
235	517748.81	2167848.87	Аналитический	0.50	-
236	517763.47	2167838.99	Аналитический	0.50	-
237	517825.02	2167951.91	Аналитический	0.50	-
238	517925.18	2168140.72	Аналитический	0.50	-
239	517981.21	2168247.81	Аналитический	0.50	-
240	518386.82	2169010.88	Аналитический	0.50	-
241	518421.51	2169076.03	Аналитический	0.50	-
242	518489.27	2169203.30	Аналитический	0.50	-
243	518491.81	2169208.48	Аналитический	0.50	-
244	518509.52	2169244.64	Аналитический	0.50	-
245	518719.07	2169639.82	Аналитический	0.50	-
246	518736.52	2169663.19	Аналитический	0.50	-
247	518756.86	2169701.13	Аналитический	0.50	-
248	518765.31	2169714.84	Аналитический	0.50	-
249	518774.87	2169732.96	Аналитический	0.50	-
250	518800.72	2169783.77	Аналитический	0.50	-
251	518806.63	2169773.26	Аналитический	0.50	-
252	518825.56	2169741.75	Аналитический	0.50	-
253	518838.20	2169718.61	Аналитический	0.50	-
254	518850.27	2169696.49	Аналитический	0.50	-
255	518865.13	2169669.28	Аналитический	0.50	-
256	518880.70	2169640.78	Аналитический	0.50	-
257	518897.61	2169609.81	Аналитический	0.50	-
258	518913.03	2169581.57	Аналитический	0.50	-
259	518931.40	2169547.94	Аналитический	0.50	-
260	518947.48	2169518.49	Аналитический	0.50	-
261	518967.52	2169482.61	Аналитический	0.50	-
262	518986.18	2169449.22	Аналитический	0.50	-
263	519002.47	2169420.06	Аналитический	0.50	-
264	519016.57	2169390.08	Аналитический	0.50	-
265	519024.57	2169360.83	Аналитический	0.50	-
266	519026.30	2169353.00	Аналитический	0.50	-
267	519031.88	2169327.86	Аналитический	0.50	-
268	519034.31	2169316.90	Аналитический	0.50	-
269	519038.73	2169296.94	Аналитический	0.50	-
270	519045.54	2169266.34	Аналитический	0.50	-
271	519053.20	2169232.54	Аналитический	0.50	-
272	519059.94	2169202.54	Аналитический	0.50	-
273	519064.69	2169181.39	Аналитический	0.50	-
274	519066.72	2169172.37	Аналитический	0.50	-
275	519072.69	2169140.63	Аналитический	0.50	-

1	2	3	4	5	6
276	519080.93	2169111.93	Аналитический	0.50	-
277	519088.91	2169084.13	Аналитический	0.50	-
278	519097.68	2169053.56	Аналитический	0.50	-
279	519106.12	2169024.14	Аналитический	0.50	-
280	519120.46	2168979.85	Аналитический	0.50	-
281	519129.87	2168950.78	Аналитический	0.50	-
282	519140.03	2168919.40	Аналитический	0.50	-
283	519149.56	2168889.64	Аналитический	0.50	-
284	519159.40	2168858.89	Аналитический	0.50	-
285	519169.07	2168828.68	Аналитический	0.50	-
286	519178.80	2168798.30	Аналитический	0.50	-
287	519188.15	2168769.09	Аналитический	0.50	-
288	519193.75	2168748.94	Аналитический	0.50	-
289	519189.54	2168740.26	Аналитический	0.50	-
290	519175.18	2168730.26	Аналитический	0.50	-
291	519180.70	2168722.99	Аналитический	0.50	-
292	519235.97	2168763.41	Аналитический	0.50	-
293	519236.14	2168763.53	Аналитический	0.50	-
294	519238.72	2168765.31	Аналитический	0.50	-
295	519235.79	2168769.88	Аналитический	0.50	-
296	519220.18	2168760.51	Аналитический	0.50	-
297	519213.45	2168761.47	Аналитический	0.50	-
298	519209.52	2168777.98	Аналитический	0.50	-
299	519199.00	2168808.93	Аналитический	0.50	-
300	519189.32	2168837.42	Аналитический	0.50	-
301	519179.17	2168867.29	Аналитический	0.50	-
302	519169.10	2168896.94	Аналитический	0.50	-
303	519158.11	2168929.27	Аналитический	0.50	-
304	519148.42	2168963.22	Аналитический	0.50	-
305	519138.75	2168997.09	Аналитический	0.50	-
306	519128.96	2169031.37	Аналитический	0.50	-
307	519120.84	2169059.61	Аналитический	0.50	-
308	519113.07	2169086.64	Аналитический	0.50	-
309	519104.67	2169115.85	Аналитический	0.50	-
310	519098.08	2169138.77	Аналитический	0.50	-
311	519095.83	2169146.59	Аналитический	0.50	-
312	519089.10	2169175.30	Аналитический	0.50	-
313	519081.16	2169204.79	Аналитический	0.50	-
314	519073.48	2169233.92	Аналитический	0.50	-
315	519071.06	2169242.99	Аналитический	0.50	-
316	519065.71	2169263.06	Аналитический	0.50	-
317	519056.71	2169296.84	Аналитический	0.50	-
318	519049.40	2169341.85	Аналитический	0.50	-
319	519043.63	2169367.41	Аналитический	0.50	-
320	519033.79	2169399.10	Аналитический	0.50	-
321	519021.39	2169427.22	Аналитический	0.50	-
322	519003.98	2169458.96	Аналитический	0.50	-
323	518983.67	2169495.99	Аналитический	0.50	-

1	2	3	4	5	6
324	518964.40	2169531.12	Аналитический	0.50	-
325	518948.75	2169559.80	Аналитический	0.50	-
326	518933.14	2169588.41	Аналитический	0.50	-
327	518918.01	2169616.14	Аналитический	0.50	-
328	518901.68	2169646.10	Аналитический	0.50	-
329	518885.64	2169675.47	Аналитический	0.50	-
330	518866.00	2169711.47	Аналитический	0.50	-
331	518845.58	2169748.89	Аналитический	0.50	-
332	518833.68	2169771.16	Аналитический	0.50	-
333	518819.58	2169796.91	Аналитический	0.50	-
334	518813.71	2169816.73	Аналитический	0.50	-
335	518818.21	2169825.51	Аналитический	0.50	-
336	519163.47	2170476.09	Аналитический	0.50	-
337	519395.90	2170913.29	Аналитический	0.50	-
338	519539.30	2171182.67	Аналитический	0.50	-
339	519543.16	2171183.00	Аналитический	0.50	-
340	519547.41	2171190.97	Аналитический	0.50	-
341	519557.34	2171209.60	Аналитический	0.50	-
342	519554.79	2171212.82	Аналитический	0.50	-
343	519596.17	2171290.72	Аналитический	0.50	-
344	519789.30	2171652.06	Аналитический	0.50	-
345	519865.95	2171796.16	Аналитический	0.50	-
346	519890.78	2171842.69	Аналитический	0.50	-
347	520118.68	2172268.00	Аналитический	0.50	-
348	520168.15	2172361.16	Аналитический	0.50	-
349	520210.50	2172440.97	Аналитический	0.50	-
350	520292.51	2172592.10	Аналитический	0.50	-
351	520363.00	2172722.08	Аналитический	0.50	-
352	520380.07	2172754.22	Аналитический	0.50	-
353	520428.02	2172839.50	Аналитический	0.50	-
354	520465.45	2172905.70	Аналитический	0.50	-
355	520504.99	2172973.87	Аналитический	0.50	-
356	520535.47	2173024.55	Аналитический	0.50	-
357	520561.45	2173065.96	Аналитический	0.50	-
358	520609.86	2173140.85	Аналитический	0.50	-
359	520639.59	2173184.38	Аналитический	0.50	-
360	520665.67	2173223.02	Аналитический	0.50	-
361	520698.32	2173268.29	Аналитический	0.50	-
362	520705.16	2173268.29	Аналитический	0.50	-
363	520716.24	2173284.79	Аналитический	0.50	-
364	520713.79	2173290.17	Аналитический	0.50	-
365	520746.97	2173337.31	Аналитический	0.50	-
366	520791.13	2173396.88	Аналитический	0.50	-
367	520813.92	2173426.97	Аналитический	0.50	-
368	520841.79	2173462.25	Аналитический	0.50	-
369	520899.46	2173532.47	Аналитический	0.50	-
370	520987.58	2173636.70	Аналитический	0.50	-
371	521113.12	2173780.55	Аналитический	0.50	-

1	2	3	4	5	6
372	521443.86	2174162.36	Аналитический	0.50	-
373	521734.33	2174496.08	Аналитический	0.50	-
374	521751.86	2174516.24	Аналитический	0.50	-
375	522013.01	2174814.28	Аналитический	0.50	-
376	522439.60	2175305.49	Аналитический	0.50	-
377	522458.80	2175327.60	Аналитический	0.50	-
378	522603.11	2175493.83	Аналитический	0.50	-
379	522810.99	2175732.91	Аналитический	0.50	-
380	522821.36	2175744.97	Аналитический	0.50	-
381	522829.37	2175740.08	Аналитический	0.50	-
382	522838.57	2175750.33	Аналитический	0.50	-
383	522833.71	2175758.44	Аналитический	0.50	-
384	522896.40	2175830.29	Аналитический	0.50	-
385	523031.61	2175985.91	Аналитический	0.50	-
386	523148.34	2176119.47	Аналитический	0.50	-
387	523280.24	2176271.01	Аналитический	0.50	-
388	523419.70	2176431.31	Аналитический	0.50	-
389	523509.80	2176534.80	Аналитический	0.50	-
390	523599.46	2176640.11	Аналитический	0.50	-
391	523636.99	2176684.23	Аналитический	0.50	-
392	523669.48	2176723.79	Аналитический	0.50	-
393	523708.65	2176773.64	Аналитический	0.50	-
394	523769.41	2176854.07	Аналитический	0.50	-
395	523799.02	2176895.51	Аналитический	0.50	-
396	523830.19	2176940.09	Аналитический	0.50	-
397	523865.98	2176994.24	Аналитический	0.50	-
398	523883.19	2177022.22	Аналитический	0.50	-
399	523921.55	2177087.10	Аналитический	0.50	-
400	523968.36	2177167.73	Аналитический	0.50	-
401	523980.72	2177170.30	Аналитический	0.50	-
402	523998.80	2177154.42	Аналитический	0.50	-
403	524015.12	2177142.21	Аналитический	0.50	-
404	524031.78	2177123.59	Аналитический	0.50	-
405	524043.59	2177107.59	Аналитический	0.50	-
406	524057.17	2177077.20	Аналитический	0.50	-
407	524078.49	2177020.48	Аналитический	0.50	-
408	524123.09	2176901.81	Аналитический	0.50	-
409	524142.68	2176844.01	Аналитический	0.50	-
410	524166.46	2176771.70	Аналитический	0.50	-
411	524196.80	2176679.46	Аналитический	0.50	-
412	524227.58	2176585.46	Аналитический	0.50	-
413	524239.43	2176548.94	Аналитический	0.50	-
414	524249.54	2176517.82	Аналитический	0.50	-
415	524278.69	2176427.98	Аналитический	0.50	-
416	524298.11	2176368.15	Аналитический	0.50	-
417	524333.27	2176259.69	Аналитический	0.50	-
418	524353.15	2176198.36	Аналитический	0.50	-
419	524381.67	2176110.72	Аналитический	0.50	-

1	2	3	4	5	6
420	524401.79	2176049.00	Аналитический	0.50	-
421	524422.92	2175984.17	Аналитический	0.50	-
422	524443.36	2175921.47	Аналитический	0.50	-
423	524469.42	2175842.98	Аналитический	0.50	-
424	524490.88	2175778.35	Аналитический	0.50	-
425	524512.20	2175714.14	Аналитический	0.50	-
426	524532.90	2175651.79	Аналитический	0.50	-
427	524549.08	2175601.92	Аналитический	0.50	-
428	524568.66	2175541.57	Аналитический	0.50	-
429	524588.27	2175481.13	Аналитический	0.50	-
430	524607.96	2175420.46	Аналитический	0.50	-
431	524634.75	2175336.07	Аналитический	0.50	-
432	524654.25	2175274.63	Аналитический	0.50	-
433	524673.23	2175214.87	Аналитический	0.50	-
434	524692.98	2175154.35	Аналитический	0.50	-
435	524733.22	2175032.72	Аналитический	0.50	-
436	524753.75	2174970.67	Аналитический	0.50	-
437	524763.76	2174940.40	Аналитический	0.50	-
438	524794.71	2174848.43	Аналитический	0.50	-
439	524793.08	2174844.58	Аналитический	0.50	-
440	524771.56	2174836.81	Аналитический	0.50	-
441	524774.64	2174823.60	Аналитический	0.50	-
442	524799.56	2174828.38	Аналитический	0.50	-
443	524803.59	2174821.36	Аналитический	0.50	-
444	524825.62	2174754.89	Аналитический	0.50	-
445	524856.01	2174663.22	Аналитический	0.50	-
446	524866.05	2174632.92	Аналитический	0.50	-
447	524891.96	2174549.75	Аналитический	0.50	-
448	524919.21	2174462.25	Аналитический	0.50	-
449	524938.16	2174401.43	Аналитический	0.50	-
450	524967.58	2174308.64	Аналитический	0.50	-
451	524995.77	2174219.18	Аналитический	0.50	-
452	525023.70	2174130.35	Аналитический	0.50	-
453	525052.53	2174038.63	Аналитический	0.50	-
454	525062.06	2174008.33	Аналитический	0.50	-
455	525085.55	2173944.79	Аналитический	0.50	-
456	525107.18	2173886.28	Аналитический	0.50	-
457	525119.58	2173848.97	Аналитический	0.50	-
458	525129.28	2173815.04	Аналитический	0.50	-
459	525135.35	2173787.79	Аналитический	0.50	-
460	525138.89	2173768.58	Аналитический	0.50	-
461	525140.44	2173760.25	Аналитический	0.50	-
462	525160.07	2173656.37	Аналитический	0.50	-
463	525179.43	2173527.17	Аналитический	0.50	-
464	525196.08	2173420.77	Аналитический	0.50	-
465	525225.20	2173241.68	Аналитический	0.50	-
466	525237.92	2173166.75	Аналитический	0.50	-
467	525250.50	2173097.79	Аналитический	0.50	-

1	2	3	4	5	6
468	525256.11	2173067.03	Аналитический	0.50	-
469	525268.73	2172996.77	Аналитический	0.50	-
470	525274.46	2172954.09	Аналитический	0.50	-
471	525284.76	2172877.32	Аналитический	0.50	-
472	525293.08	2172815.27	Аналитический	0.50	-
473	525304.67	2172733.95	Аналитический	0.50	-
474	525305.20	2172701.97	Аналитический	0.50	-
475	525298.12	2172675.88	Аналитический	0.50	-
476	525283.14	2172634.69	Аналитический	0.50	-
477	525272.12	2172607.44	Аналитический	0.50	-
478	525249.42	2172551.30	Аналитический	0.50	-
479	525212.95	2172461.14	Аналитический	0.50	-
480	525190.66	2172406.74	Аналитический	0.50	-
481	525154.06	2172318.74	Аналитический	0.50	-
482	525128.29	2172256.77	Аналитический	0.50	-
483	525103.83	2172197.95	Аналитический	0.50	-
484	525067.21	2172111.26	Аналитический	0.50	-
485	525029.01	2172020.80	Аналитический	0.50	-
486	525004.67	2171963.17	Аналитический	0.50	-
487	524979.72	2171904.10	Аналитический	0.50	-
488	524954.45	2171844.25	Аналитический	0.50	-
489	524929.55	2171785.32	Аналитический	0.50	-
490	524894.13	2171688.06	Аналитический	0.50	-
491	524860.87	2171596.75	Аналитический	0.50	-
492	524849.24	2171564.81	Аналитический	0.50	-
493	524817.86	2171483.17	Аналитический	0.50	-
494	524783.63	2171394.10	Аналитический	0.50	-
495	524772.18	2171364.31	Аналитический	0.50	-
496	524745.73	2171297.12	Аналитический	0.50	-
497	524722.25	2171237.47	Аналитический	0.50	-
498	524698.07	2171176.06	Аналитический	0.50	-
499	524657.01	2171073.76	Аналитический	0.50	-
500	524632.58	2171013.35	Аналитический	0.50	-
501	524608.35	2170953.47	Аналитический	0.50	-
502	524572.65	2170865.22	Аналитический	0.50	-
503	524560.22	2170831.88	Аналитический	0.50	-
504	524523.62	2170741.38	Аналитический	0.50	-
505	524499.59	2170681.96	Аналитический	0.50	-
506	524463.69	2170593.19	Аналитический	0.50	-
507	524425.37	2170497.99	Аналитический	0.50	-
508	524401.79	2170440.01	Аналитический	0.50	-
509	524354.36	2170321.60	Аналитический	0.50	-
510	524330.61	2170261.06	Аналитический	0.50	-
511	524307.00	2170200.05	Аналитический	0.50	-
512	524282.72	2170137.90	Аналитический	0.50	-
513	524256.18	2170070.15	Аналитический	0.50	-
514	524218.67	2169974.63	Аналитический	0.50	-
515	524183.53	2169885.15	Аналитический	0.50	-

1	2	3	4	5	6
516	524155.98	2169810.34	Аналитический	0.50	-
517	524132.75	2169747.23	Аналитический	0.50	-
518	524118.74	2169712.32	Аналитический	0.50	-
519	524091.48	2169644.41	Аналитический	0.50	-
520	524079.82	2169615.37	Аналитический	0.50	-
521	524063.55	2169582.14	Аналитический	0.50	-
522	524045.64	2169545.57	Аналитический	0.50	-
523	524031.87	2169514.69	Аналитический	0.50	-
524	524042.63	2169517.71	Аналитический	0.50	-
525	524058.31	2169519.84	Аналитический	0.50	-
526	524071.97	2169551.08	Аналитический	0.50	-
527	524085.19	2169581.38	Аналитический	0.50	-
528	524098.21	2169611.22	Аналитический	0.50	-
529	524111.13	2169642.21	Аналитический	0.50	-
530	524137.39	2169705.16	Аналитический	0.50	-
531	524150.24	2169736.10	Аналитический	0.50	-
532	524172.33	2169796.09	Аналитический	0.50	-
533	524205.93	2169886.62	Аналитический	0.50	-
534	524242.26	2169977.82	Аналитический	0.50	-
535	524278.35	2170068.44	Аналитический	0.50	-
536	524303.09	2170128.51	Аналитический	0.50	-
537	524372.63	2170307.63	Аналитический	0.50	-
538	524436.17	2170464.51	Аналитический	0.50	-
539	524456.45	2170515.62	Аналитический	0.50	-
540	524480.13	2170574.59	Аналитический	0.50	-
541	524516.38	2170663.61	Аналитический	0.50	-
542	524552.79	2170753.00	Аналитический	0.50	-
543	524577.90	2170814.65	Аналитический	0.50	-
544	524593.32	2170858.06	Аналитический	0.50	-
545	524629.02	2170946.47	Аналитический	0.50	-
546	524653.47	2171007.01	Аналитический	0.50	-
547	524677.65	2171066.89	Аналитический	0.50	-
548	524713.27	2171155.09	Аналитический	0.50	-
549	524737.45	2171214.97	Аналитический	0.50	-
550	524761.15	2171273.65	Аналитический	0.50	-
551	524791.95	2171349.92	Аналитический	0.50	-
552	524803.54	2171379.80	Аналитический	0.50	-
553	524838.62	2171470.27	Аналитический	0.50	-
554	524869.81	2171550.69	Аналитический	0.50	-
555	524880.77	2171581.16	Аналитический	0.50	-
556	524913.25	2171671.51	Аналитический	0.50	-
557	524950.96	2171776.39	Аналитический	0.50	-
558	524976.12	2171835.94	Аналитический	0.50	-
559	525001.74	2171896.56	Аналитический	0.50	-
560	525026.86	2171956.02	Аналитический	0.50	-
561	525051.82	2172015.08	Аналитический	0.50	-
562	525088.82	2172102.66	Аналитический	0.50	-
563	525124.93	2172188.11	Аналитический	0.50	-

1	2	3	4	5	6
564	525148.90	2172246.57	Аналитический	0.50	-
565	525173.17	2172305.78	Аналитический	0.50	-
566	525209.38	2172394.09	Аналитический	0.50	-
567	525233.64	2172453.52	Аналитический	0.50	-
568	525270.05	2172543.07	Аналитический	0.50	-
569	525313.82	2172652.00	Аналитический	0.50	-
570	525324.13	2172683.98	Аналитический	0.50	-
1	525327.23	2172697.49	Аналитический	0.50	-

3. Сведения о характерных точках части (частей) границы объекта

Обозначение характерных точек части границы	Координаты, м		Метод определения координат характерной точки	Средняя квадратическая погрешность положения характерной точки (Mt), м	Описание обозначения точки на местности (при наличии)
	X	Y			
1	2	3	4	5	6
Часть №					
-	-	-	-	-	-

Раздел 3

Сведения о местоположении измененных (уточненных) границ объекта							
1. Система координат: -							
2. Сведения о характерных точках границ объекта							
Обозначение характерных точек границ	Существующие координаты, м		Измененные (уточненные) координаты, м		Метод определения координат характерной точки	Средняя квадратическая погрешность положения характерной точки (Mt), м	Описание обозначения точки на местности (при наличии)
	X	Y	X	Y			
1	2	3	4	5	6	7	8
-	-	-	-	-	-	-	-
3.Сведения о характерных точках части (частей) границы объекта							
Часть №							
-	-	-	-	-	-	-	-


Раздел 4
План границ объекта
Масштаб 1:5000
Масштаб 1:10000

ОПИСАНИЕ МЕСТОПОЛОЖЕНИЯ ГРАНИЦ

Зона ритуальных объектов за границами населенных пунктов - СН1

(наименование объекта, местоположение границ которого описано
(далее - объект)

Раздел 1

Сведения об объекте		
№ п/п	Характеристики объекта	Описание характеристик
1	2	3
1	Местоположение объекта	Воронежская область, Панинский муниципальный район, Чернавское сельское поселение
2	Площадь объекта ± величина погрешности определения площади (Р ± Дельта Р)	-
3	Иные характеристики объекта	-

Раздел 2

Сведения о местоположении границ объекта					
1. Система координат: МСК - 36, зона 2					
2. Сведения о характерных точках границ объекта					
Обозначение характерных точек границ	Координаты, м		Метод определения координат характерной точки	Средняя квадратическая погрешность положения характерной точки (Mt), м	Описание обозначения точки на местности (при наличии)
	X	Y			
1	2	3	4	5	6
1	525097.85	2170240.52	Картометрический	5.00	-
2	525027.69	2170320.33	Картометрический	5.00	-
3	525021.30	2170308.40	Картометрический	5.00	-
4	524998.28	2170281.50	Картометрический	5.00	-
5	525010.10	2170207.47	Картометрический	5.00	-
6	525085.69	2170220.77	Картометрический	5.00	-
1	525097.85	2170240.52	Картометрический	5.00	-
7	520944.66	2172689.78	Картометрический	5.00	-
8	520966.77	2172722.09	Картометрический	5.00	-
9	520968.45	2172731.37	Картометрический	5.00	-
10	520910.99	2172813.30	Картометрический	5.00	-
11	520888.67	2172836.61	Картометрический	5.00	-
12	520869.43	2172850.47	Картометрический	5.00	-
13	520826.59	2172860.27	Картометрический	5.00	-
7	520944.66	2172689.78	Картометрический	5.00	-
3. Сведения о характерных точках части (частей) границы объекта					
Обозначение характерных точек части границы	Координаты, м		Метод определения координат характерной точки	Средняя квадратическая погрешность положения характерной точки (Mt), м	Описание обозначения точки на местности (при наличии)
	X	Y			
1	2	3	4	5	6
Часть №					
-	-	-	-	-	-

Раздел 3

Сведения о местоположении измененных (уточненных) границ объекта							
1. Система координат: -							
2. Сведения о характерных точках границ объекта							
Обозначение характерных точек границ	Существующие координаты, м		Измененные (уточненные) координаты, м		Метод определения координат характерной точки	Средняя квадратическая погрешность положения характерной точки (Mt), м	Описание обозначения точки на местности (при наличии)
	X	Y	X	Y			
1	2	3	4	5	6	7	8
-	-	-	-	-	-	-	-
3.Сведения о характерных точках части (частей) границы объекта							
Часть №							
-	-	-	-	-	-	-	-

Раздел 4

План границ объекта

Схема расположения листов плана границ обьекта



Масштаб 1:25000

Используемые условные знаки и обозначения:

границы территориальной зоны

границы муниципального образования

Лист № 1 область и номер листа плана границ объекта

Руководитель БУВО «Нормативно-проектный центр»
Подпись _____ Ю.В.Шалыгина Дата « 16 » декабря 2021г.

Место для оттиска печати (при наличии) лица, составившего описание местоположения границ объекта

План границ объекта

Лист № 1



Масштаб 1:1000

Используемые условные знаки и обозначения:

	границы территориальной зоны
•1	характерная точка границ территориальной зоны

Руководитель БУВО «Нормативно-проектный центр»
Подпись _____ Ю.В.Шалыгина Дата « 16 » декабря 2021 г.

Место для оттиска печати (при наличии) лица, составившего описание местоположения границ объекта

План границ объекта

Лист № 2



Масштаб 1:1000

Используемые условные знаки и обозначения:

границы территориальной зоны

•7 характерная точка границ территориальной зоны

Руководитель БУВО «Нормативно-проектный центр»
Подпись _____ Ю.В.Шалыгина Дата « 16 » декабря 2021 г.

Место для оттиска печати (при наличии) лица, составившего описание местоположения границ объекта

ОПИСАНИЕ МЕСТОПОЛОЖЕНИЯ ГРАНИЦ

Зона обработки, утилизации, обезвреживания, размещения
твердых коммунальных отходов за границами населенных пунктов - СН2

(наименование объекта, местоположение границ которого описано
(далее - объект)

Раздел 1

Сведения об объекте		
№ п/п	Характеристики объекта	Описание характеристик
1	2	3
1	Местоположение объекта	Воронежская область, Панинский муниципальный район, Чернавское сельское поселение
2	Площадь объекта ± величина погрешности определения площади (Р ± Дельта Р)	-
3	Иные характеристики объекта	-

Раздел 2

Сведения о местоположении границ объекта					
1. Система координат: МСК - 36, зона 2					
2. Сведения о характерных точках границ объекта					
Обозначение характерных точек границ	Координаты, м		Метод определения координат характерной точки	Средняя квадратическая погрешность положения характерной точки (Mt), м	Описание обозначения точки на местности (при наличии)
	X	Y			
1	2	3	4	5	6
1	517235.46	2172882.19	Картометрический	5.00	-
2	517113.01	2173003.26	Картометрический	5.00	-
3	517032.82	2172927.08	Картометрический	5.00	-
4	517040.08	2172920.79	Картометрический	5.00	-
5	517085.29	2172895.29	Картометрический	5.00	-
6	517130.52	2172884.05	Картометрический	5.00	-
7	517187.35	2172886.35	Картометрический	5.00	-
8	517227.81	2172882.23	Картометрический	5.00	-
1	517235.46	2172882.19	Картометрический	5.00	-
3. Сведения о характерных точках части (частей) границы объекта					
Обозначение характерных точек части границы	Координаты, м		Метод определения координат характерной точки	Средняя квадратическая погрешность положения характерной точки (Mt), м	Описание обозначения точки на местности (при наличии)
	X	Y			
1	2	3	4	5	6
Часть №					
-	-	-	-	-	-

Раздел 3

Сведения о местоположении измененных (уточненных) границ объекта							
1. Система координат: -							
2. Сведения о характерных точках границ объекта							
Обозначение характерных точек границ	Существующие координаты, м		Измененные (уточненные) координаты, м		Метод определения координат характерной точки	Средняя квадратическая погрешность положения характерной точки (Mt), м	Описание обозначения точки на местности (при наличии)
	X	Y	X	Y			
1	2	3	4	5	6	7	8
-	-	-	-	-	-	-	-
3.Сведения о характерных точках части (частей) границы объекта							
Часть №							
-	-	-	-	-	-	-	-

Раздел 4

План границ объекта



Масштаб 1:5000

Используемые условные знаки и обозначения:

границы территориальной зоны

•1 характерная точка границ территориальной зоны

Руководитель БУВО «Нормативно-проектный центр»
Подпись _____ Ю.В.Шалыгина Дата « 16 » декабря 2021 г.

Место для оттиска печати (при наличии) лица, составившего описание местоположения границ объекта

».