Правовое управление правительства
Воронежской области
ЗАРЕГИСТРИРОВАНО
«08» 08 2022.
Регистрационный номер № 202

**ДЕПАРТАМЕНТ
АРХИТЕКТУРЫ И ГРАДОСТРОИТЕЛЬСТВА
ВОРОНЕЖСКОЙ ОБЛАСТИ**

ПРИКАЗ

04.07.2022 № 45-01-04/677

г. Воронеж

О внесении изменений в правила землепользования и застройки Отрадненского сельского поселения Новоусманского муниципального района Воронежской области

В соответствии с Градостроительным кодексом Российской Федерации, Федеральным законом от 06.10.2003 № 131-ФЗ «Об общих принципах организации местного самоуправления в Российской Федерации», законами Воронежской области от 07.07.2006 № 61-ОЗ «О регулировании градостроительной деятельности в Воронежской области», от 20.12.2018 № 173-ОЗ «О перераспределении полномочий по утверждению правил землепользования и застройки между органами местного самоуправления поселений Воронежской области, городского округа город Нововоронеж, Борисоглебского городского округа и исполнительными органами государственной власти Воронежской области», постановлением правительства Воронежской области от 31.12.2014 № 1240 «Об утверждении Положения о департаменте архитектуры и градостроительства Воронежской области», на основании приказов департамента архитектуры и градостроительства Воронежской области 05.07.2021 № 45-01-04/753 «О подготовке проектов о внесении изменений в правила землепользования и

застройки поселений Аннинского, Бобровского, Богучарского, Бутурлиновского, Верхнемамонского, Верхнехавского, Калачеевского, Каширского, Лискинского, Нижнедевицкого, Новоусманского, Новохопёрского, Ольховатского, Острогожского, Павловского, Петропавловского, Поворинского, Подгоренского, Рамонского, Репьёвского, Россошанского, Семилукского, Таловского, Эртильского муниципальных районов Воронежской области», от 05.03.2022 № 45-01-04/154 «О подготовке проекта о внесении изменения в правила землепользования и застройки Отрадненского сельского поселения Новоусманского муниципального района Воронежской области», от 20.04.2022 № 45-01-04/367 «О подготовке проекта о внесении изменения в правила землепользования и застройки Отрадненского сельского поселения Новоусманского муниципального района Воронежской области», с учетом заключений о результатах публичных слушаний от 17.01.2022, 27.05.2022

п р и к а з ы в а ю:

1. Внести в приказ департамента архитектуры и градостроительства Воронежской области от 07.06.2021 № 45-01-04/665 «Об утверждении правил землепользования и застройки Отрадненского сельского поселения Новоусманского муниципального района Воронежской области» изменения, изложив правила землепользования и застройки Отрадненского сельского поселения Новоусманского муниципального района Воронежской области в редакции согласно приложению к настоящему приказу.

2. Контроль исполнения настоящего приказа возложить на заместителя руководителя департамента архитектуры и градостроительства Воронежской области – начальника отдела территориального планирования Беляеву С.М.

Руководитель департамента
архитектуры и градостроительства
Воронежской области А.А. Еренков

Приложение
к приказу департамента
архитектуры и градостроительства
Воронежской области
от 04.07.2022 № 45-01-04/677

«УТВЕРЖДЕНЫ
приказом департамента
архитектуры и градостроительства
Воронежской области
от 07.06.2021 № 45-01-04/665

ПРАВИЛА ЗЕМЛЕПОЛЬЗОВАНИЯ И ЗАСТРОЙКИ ОТРАДНЕНСКОГО СЕЛЬСКОГО ПОСЕЛЕНИЯ НОВОУСМАНСКОГО МУНИЦИПАЛЬНОГО РАЙОНА ВОРОНЕЖСКОЙ ОБЛАСТИ

ЧАСТЬ I. ПОРЯДОК ПРИМЕНЕНИЯ ПРАВИЛ ЗЕМЛЕПОЛЬЗОВАНИЯ И ЗАСТРОЙКИ И ВНЕСЕНИЯ В НИХ ИЗМЕНЕНИЙ

Раздел 1. Общие положения

1. Предмет регулирования и цели подготовки правил землепользования и застройки Отрадненского сельского поселения Новоусманского муниципального района Воронежской области

1. Правила землепользования и застройки Отрадненского сельского поселения Новоусманского муниципального района Воронежской области (далее – Правила) являются документом градостроительного зонирования, который утверждается нормативным правовым актом департамента архитектуры и градостроительства Воронежской области и в котором устанавливаются территориальные зоны, градостроительные регламенты, порядок применения такого документа и порядок внесения в него изменений.

2. Правила разработаны в соответствии с Градостроительным кодексом Российской Федерации (далее – ГрК РФ), Земельным кодексом

Российской Федерации, Федеральным законом от 06.10.2003 № 131-ФЗ «Об общих принципах организации местного самоуправления в Российской Федерации», иными нормативными правовыми актами Российской Федерации, Воронежской области, муниципальными правовыми актами муниципального образования с учетом положений нормативных актов и документов, определяющих основные направления социально-экономического и градостроительного развития муниципального образования, а также сведений Единого государственного реестра недвижимости, сведений, документов и материалов, содержащихся в государственных информационных системах обеспечения градостроительной деятельности.

3. Правила разработаны в целях:

– создания условий для устойчивого развития территории муниципального образования, сохранения окружающей среды и объектов культурного наследия;

– создания условий для планировки территории муниципального образования;

– обеспечения прав и законных интересов физических и юридических лиц, в том числе правообладателей земельных участков и объектов капитального строительства;

– создания условий для привлечения инвестиций, в том числе путем предоставления возможности выбора наиболее эффективных видов разрешенного использования земельных участков и объектов капитального строительства.

2. Основные понятия, используемые в Правилах

В настоящих Правилах используются основные понятия, установленные законодательством Российской Федерации.

3. Сфера применения Правил

1. Действие настоящих Правил распространяется на всю территорию Отрадненского сельского поселения Новоусманского

муниципального района Воронежской области. Правила обязательны для соблюдения органами государственной власти, органами местного самоуправления, физическими и юридическими лицами, при осуществлении ими градостроительной деятельности на территории Отрадненского сельского поселения Новоусманского муниципального района Воронежской области.

2. Настоящие Правила применяются наряду с:

– техническими регламентами и иными обязательными требованиями, установленными в соответствии с законодательством в целях обеспечения безопасности жизни и здоровья людей, надежности и безопасности зданий, строений и сооружений, сохранения окружающей природной среды и объектов культурного наследия;

– региональными и местными нормативами градостроительного проектирования.

4. Содержание и порядок применения Правил

1. Правила включают в себя:

1) порядок их применения и внесения изменений в Правила;

2) карту градостроительного зонирования;

3) градостроительные регламенты.

Обязательным приложением к настоящим Правилам являются сведения о границах территориальных зон, которые должны содержать графическое описание местоположения границ территориальных зон, перечень координат характерных точек этих границ в системе координат, используемой для ведения Единого государственного реестра недвижимости.

2. Порядок применения Правил и внесения в них изменений включает в себя положения:

1) о регулировании землепользования и застройки;

2) об изменении видов разрешенного использования земельных участков и объектов капитального строительства физическими и юридическими лицами;

3) о подготовке документации по планировке территории органами местного самоуправления;

4) о проведении общественных обсуждений или публичных слушаний по вопросам землепользования и застройки;

5) о внесении изменений в Правила;

6) о регулировании иных вопросов землепользования и застройки.

5. Использование объектов недвижимости, не соответствующих настоящим Правилам

1. Земельные участки или объекты капитального строительства, виды разрешенного использования, предельные (минимальные и (или) максимальные) размеры и предельные параметры которых не соответствуют градостроительному регламенту, могут использоваться без установления срока приведения их в соответствие с градостроительным регламентом, за исключением случаев, если использование таких земельных участков и объектов капитального строительства опасно для жизни или здоровья человека, для окружающей среды, объектов культурного наследия.

2. Реконструкция указанных в подпункте 1 настоящего пункта объектов капитального строительства может осуществляться только путем приведения таких объектов в соответствие с градостроительным регламентом или путем уменьшения их несоответствия предельным параметрам разрешенного строительства, реконструкции. Изменение видов разрешенного использования указанных земельных участков и объектов капитального строительства может осуществляться путем приведения их в соответствие с видами разрешенного использования земельных участков и объектов капитального строительства, установленными градостроительным регламентом.

3. В случае если использование указанных в подпункте 1 настоящего пункта земельных участков и объектов капитального строительства продолжается и опасно для жизни или здоровья человека, для окружающей среды, объектов культурного наследия, в соответствии с

федеральными законами может быть наложен запрет на использование таких земельных участков и объектов.

6. Открытость и доступность информации о землепользовании и застройке

1. Настоящие Правила являются открытыми и общедоступными.

2. Настоящие Правила подлежат опубликованию в порядке, установленном для официального опубликования нормативных правовых актов Воронежской области, и размещению в федеральной государственной информационной системе территориального планирования и в государственной информационной системе обеспечения градостроительной деятельности.

Раздел 2. Положения о регулировании землепользования и застройки

7. Перераспределение полномочий между органами местного самоуправления Отрадненского сельского поселения Новоусманского муниципального района Воронежской области и департаментом архитектуры и градостроительства Воронежской области

1. На основании Закона Воронежской области от 20.12.2018 № 173-ОЗ «О перераспределении полномочий по утверждению правил землепользования и застройки между органами местного самоуправления поселений Воронежской области, городского округа город Нововоронеж, Борисоглебского городского округа и исполнительными органами государственной власти Воронежской области» (далее – Закон Воронежской области) и в соответствии со статьей 8.2 ГрК РФ, пунктом 6.1 статьи 26.3 Федерального закона от 06.10.1999 № 184-ФЗ «Об общих принципах организации законодательных (представительных) и исполнительных органов государственной власти субъектов Российской Федерации», частью 1.2 статьи 17 Федерального закона от 06.10.2003 № 131-ФЗ «Об общих принципах организации местного самоуправления в Российской Федерации» полномочия по утверждению Правил перераспределены между органами местного самоуправления Отрадненского сельского поселения

Новоусманского муниципального района Воронежской области и департаментом архитектуры и градостроительства Воронежской области (далее – Уполномоченный орган) на срок, установленный Законом Воронежской области.

2. После истечения срока, указанного в Законе Воронежской области, полномочия Уполномоченного органа, предусмотренные настоящими Правилами, осуществляются органами местного самоуправления Отрадненского сельского поселения Новоусманского муниципального района Воронежской области в соответствии с требованиями ГрК РФ.

8. Полномочия Уполномоченного органа по вопросам землепользования и застройки

1. Полномочия Уполномоченного органа по вопросам землепользования и застройки включают:

1) принятие решений о подготовке проекта Правил, о подготовке проекта о внесении изменений в Правила;

2) утверждение Правил, утверждение внесения изменений в Правила;

3) принятие решений о предоставлении разрешений на условно разрешенный вид использования объектов капитального строительства или земельного участка;

4) принятие решений о предоставлении разрешения на отклонение от предельных параметров разрешенного строительства, реконструкции объектов капитального строительства;

5) иные полномочия в соответствии с действующим законодательством.

9. Комиссия по подготовке проектов Правил

1. Комиссия по подготовке проектов правил землепользования и застройки поселений Воронежской области, городского округа город Нововоронеж, Борисоглебского городского округа (далее – Комиссия)

является специально созданным постоянно действующим коллегиальным органом при Уполномоченном органе в целях реализации полномочий, указанных в пункте 8 настоящих Правил, перераспределенных в соответствии с Законом Воронежской области и обеспечения выполнения задач градостроительного зонирования.

2. Комиссия создается и прекращает свою деятельность приказом Уполномоченного органа.

3. Состав и порядок деятельности Комиссии утверждается приказом Уполномоченного органа.

Раздел 3. Положения об изменении видов разрешенного использования земельных участков и объектов капитального строительства физическими и юридическими лицами

10. Изменение видов разрешенного использования земельных участков и объектов капитального строительства

1. Для каждой из установленных настоящими Правилами территориальных зон могут устанавливаться основные, условно разрешенные и вспомогательные виды разрешенного использования земельных участков и объектов капитального строительства.

2. Изменение одного вида разрешенного использования земельных участков и объектов капитального строительства на другой вид такого использования осуществляется в соответствии с градостроительным регламентом при условии соблюдения требований технических регламентов.

3. Основные и вспомогательные виды разрешенного использования земельных участков и объектов капитального строительства правообладателями земельных участков и объектов капитального строительства, за исключением органов государственной власти, органов местного самоуправления, государственных и муниципальных учреждений, государственных и муниципальных унитарных предприятий, выбираются самостоятельно без дополнительных разрешений и согласования.

4. Решения об изменении одного вида разрешенного использования земельных участков и объектов капитального строительства, расположенных на землях, на которые действие градостроительных регламентов не распространяется или для которых градостроительные регламенты не устанавливаются, на другой вид такого использования принимаются в соответствии с федеральными законами.

11. Предоставление разрешения на условно разрешенный вид использования земельного участка или объекта капитального строительства

1. Физическое или юридическое лицо, заинтересованное в предоставлении разрешения на условно разрешенный вид использования земельного участка или объекта капитального строительства (далее - разрешение на условно разрешенный вид использования), направляет заявление о предоставлении разрешения на условно разрешенный вид использования в Комиссию. Заявление о предоставлении разрешения на условно разрешенный вид использования может быть направлено в форме электронного документа, подписанного электронной подписью в соответствии с требованиями Федерального закона от 06.04.2011 № 63-ФЗ «Об электронной подписи».

2. Порядок предоставления разрешения на условно разрешенный вид использования земельного участка или объекта капитального строительства определен статьей 39 ГрК РФ.

3. Проект решения о предоставлении разрешения на условно разрешенный вид использования подлежит рассмотрению на общественных обсуждениях или публичных слушаниях, проводимых в порядке, установленном статьей 5.1 ГрК РФ, с учетом положений статьи 39 ГрК РФ.

12. Предоставление разрешения на отклонение от предельных параметров разрешенного строительства, реконструкции объектов капитального строительства

1. Правообладатели земельных участков, размеры которых меньше установленных градостроительным регламентом минимальных размеров

земельных участков либо конфигурация, инженерно-геологические или иные характеристики которых неблагоприятны для застройки, вправе обратиться за разрешениями на отклонение от предельных параметров разрешенного строительства, реконструкции объектов капитального строительства (далее также – разрешение на отклонение от предельных параметров).

2. Правообладатели земельных участков вправе обратиться за разрешениями на отклонение от предельных параметров разрешенного строительства, реконструкции объектов капитального строительства, если такое отклонение необходимо в целях однократного изменения одного или нескольких предельных параметров разрешенного строительства, реконструкции объектов капитального строительства, установленных градостроительным регламентом для конкретной территориальной зоны, не более чем на десять процентов.

3. Порядок предоставления разрешения на отклонение от предельных параметров определен статьей 40 ГрК РФ.

4. Проект решения о предоставлении разрешения на отклонение от предельных параметров подлежит рассмотрению на общественных обсуждениях или публичных слушаниях, проводимых в порядке, установленном статьей 5.1 ГрК РФ, с учетом положений статьи 39 ГрК РФ, за исключением случая, указанного в части 1.1 статьи 40 ГрК РФ.

Раздел 4. Положения о подготовке документации по планировке территории органами местного самоуправления

13. Общие положения о подготовке документации по планировке территории

1. Подготовка документации по планировке территории осуществляется в целях обеспечения устойчивого развития территорий, в том числе выделения элементов планировочной структуры, установления границ земельных участков, установления границ зон планируемого размещения объектов капитального строительства.

2. Подготовка документации по планировке территории осуществляется в соответствии с главой 5 ГрК РФ.

3. Состав и содержание документации по планировке территории определяется ГрК РФ.

Раздел 5. Положения о проведении общественных обсуждений или публичных слушаний по вопросам землепользования и застройки

14. Общие положения о порядке проведения общественных обсуждений или публичных слушаний в сфере градостроительной деятельности

1. В целях соблюдения права человека на благоприятные условия жизнедеятельности, прав и законных интересов правообладателей земельных участков и объектов капитального строительства по проектам правил землепользования и застройки, проектам планировки территории, проектам межевания территории, проектам, предусматривающим внесение изменений в один из указанных утвержденных документов, проектам решений о предоставлении разрешения на условно разрешенный вид использования земельного участка или объекта капитального строительства, проектам решений о предоставлении разрешения на отклонение от предельных параметров разрешенного строительства, реконструкции объектов капитального строительства в соответствии с уставом муниципального образования и (или) нормативным правовым актом представительного органа муниципального образования и с учетом положений ГрК РФ проводятся общественные обсуждения или публичные слушания, за исключением случаев, предусмотренных ГрК РФ и другими федеральными законами.

2. Порядок проведения общественных обсуждений или публичных слушаний определяется ГрК РФ, Уставом Отрадненского сельского поселения Новоусманского муниципального района Воронежской области и (или) нормативным правовым актом представительного органа муниципального образования.

Раздел 6. Положения о внесении изменений в Правила

15. Основания и порядок внесения изменений в Правила

1. Основания для рассмотрения вопроса о внесении изменений в настоящие Правила предусмотрены статьей 33 ГрК РФ.

2. Внесение изменений в Правила осуществляется в порядке, предусмотренном статьями 31 и 32 ГрК РФ, с учетом особенностей, установленных статьей 33 ГрК РФ.

Раздел 7. Положения о регулировании иных вопросов землепользования и застройки

16. Общие принципы регулирования иных вопросов землепользования и застройки на территории Отрадненского сельского поселения Новоусманского муниципального района Воронежской области

Иные вопросы землепользования и застройки на территории Отрадненского сельского поселения Новоусманского муниципального района Воронежской области регулируются законодательством Российской Федерации, Воронежской области, муниципальными правовыми актами Отрадненского сельского поселения Новоусманского муниципального района Воронежской области.

ЧАСТЬ II. КАРТА ГРАДОСТРОИТЕЛЬНОГО ЗОНИРОВАНИЯ

17. Карты градостроительного зонирования

1. Карта градостроительного зонирования территории Отрадненского сельского поселения Новоусманского муниципального района Воронежской области.

ПРАВИЛА ЗЕМЛЕПОЛЬЗОВАНИЯ И ЗАСТРОЙКИ

Карта градостроительного зонирования территории Отрадненского сельского поселения Новоусманского муниципального района Воронежской области

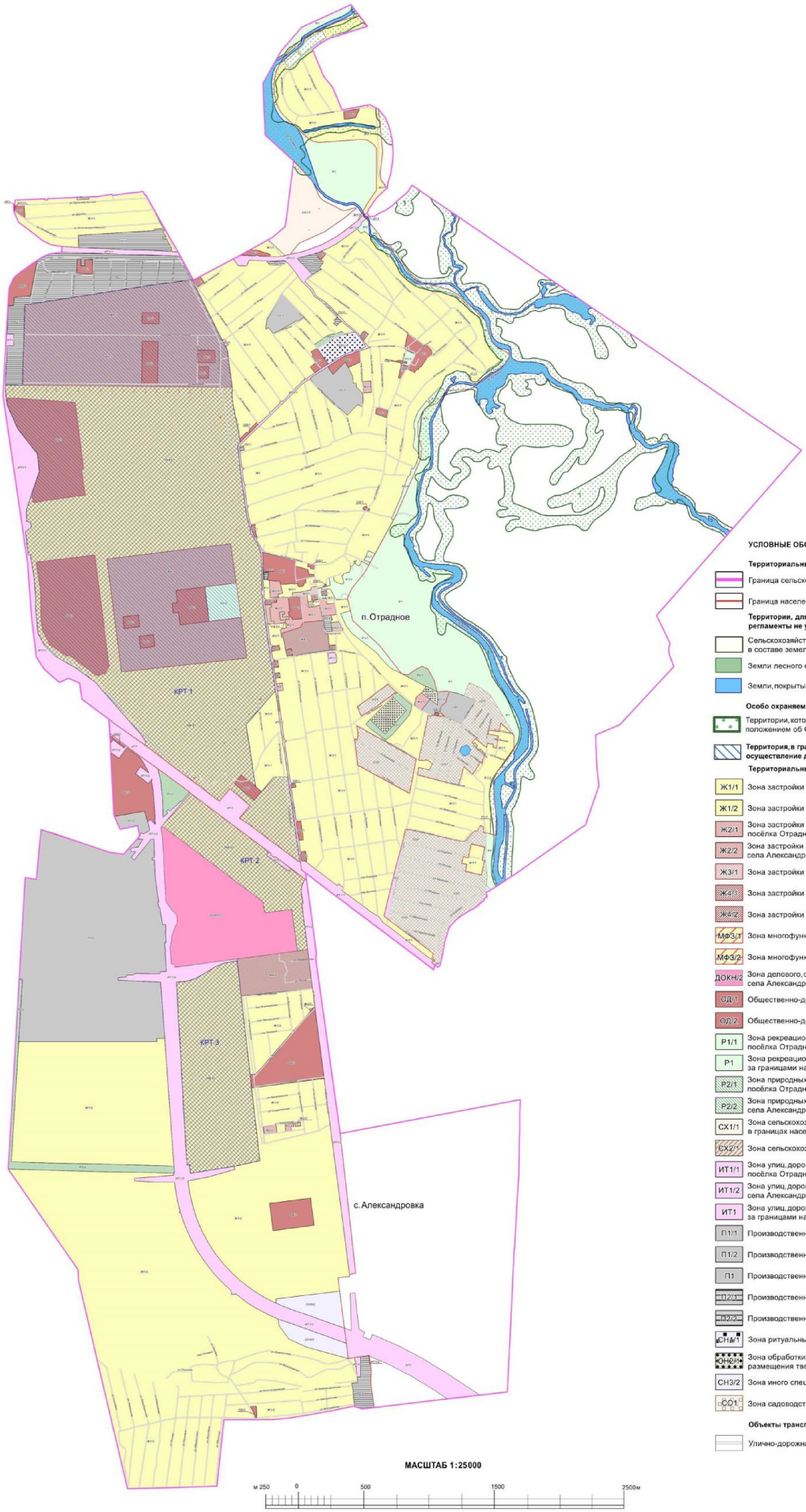

УСЛОВНЫЕ ОБОЗНАЧЕНИЯ

Территориальные границы

- Граница сельского поселения
- Граница населенного пункта

Территории, для которых градостроительные регламенты не устанавливаются

- Сельскохозяйственные угодья в составе земель сельскохозяйственного назначения
- Земли лесного фонда
- Земли, покрытые поверхностными водами

Особо охраняемые природные территории

- Территории, которые регламентируются положением об ООПТ

Территория, в границах которой предусматривается осуществление деятельности по комплексному развитию

Территориальные зоны

- Ж1/1 Зона застройки индивидуальными жилыми домами посёлка Отрадное
- Ж1/2 Зона застройки индивидуальными жилыми домами села Александровка
- Ж2/1 Зона застройки малоэтажными многоквартирными жилыми домами посёлка Отрадное
- Ж2/2 Зона застройки малоэтажными многоквартирными жилыми домами села Александровка
- Ж3/1 Зона застройки среднеэтажными жилыми домами посёлка Отрадное
- Ж4/1 Зона застройки многоэтажными жилыми домами посёлка Отрадное
- Ж4/2 Зона застройки многоэтажными жилыми домами села Александровка
- МФЗ/1 Зона многофункциональной застройки посёлка Отрадное
- МФЗ/2 Зона многофункциональной застройки села Александровка
- ДОКН/2 Зона делового, общественного и коммерческого назначения села Александровка
- ОД/1 Общественно-деловая зона посёлка Отрадное
- ОД/2 Общественно-деловая зона села Александровка
- Р1/1 Зона рекреационного назначения - объектов отдыха посёлка Отрадное
- Р1 Зона рекреационного назначения - объектов отдыха за границами населенных пунктов
- Р2/1 Зона природных территорий и защитного озеленения посёлка Отрадное
- Р2/2 Зона природных территорий и защитного озеленения села Александровка
- СХ1/1 Зона сельскохозяйственного использования в границах населенного пункта посёлка Отрадное
- СХ2/1 Зона сельскохозяйственного производства посёлка Отрадное
- ИТ1/1 Зона улиц, дорог, инженерной и транспортной инфраструктуры посёлка Отрадное
- ИТ1/2 Зона улиц, дорог, инженерной и транспортной инфраструктуры села Александровка
- ИТ1 Зона улиц, дорог, инженерной и транспортной инфраструктуры за границами населенных пунктов
- П1/1 Производственная зона посёлка Отрадное
- П1/2 Производственная зона села Александровка
- П1 Производственная зона за границами населенных пунктов
- КП2/1 Производственно-коммунальная зона посёлка Отрадное
- КП2/2 Производственно-коммунальная зона села Александровка
- СНД/1 Зона ритуальных объектов посёлка Отрадное
- ОНОМ Зона обработки, утилизации, обезвреживания, размещения твердых коммунальных отходов посёлка Отрадное
- СН3/2 Зона иного специального назначения села Александровка
- СО1 Зона садоводства и огородничества за границами населенных пунктов

Объекты транспортной инфраструктуры

- Улично-дорожная сеть населённого пункта

НОРМАТИВНО-ПРОЕКТНЫЙ ЦЕНТР

2. Карта градостроительного зонирования с отображением зон с особыми условиями использования территории Отрадненского сельского поселения Новоусманского муниципального района Воронежской области.

ПРАВИЛА ЗЕМЛЕПОЛЬЗОВАНИЯ И ЗАСТРОЙКИ

Карта градостроительного зонирования с отображением зон с особыми условиями использования территории Отрадненского сельского поселения Новоусманского муниципального района Воронежской области

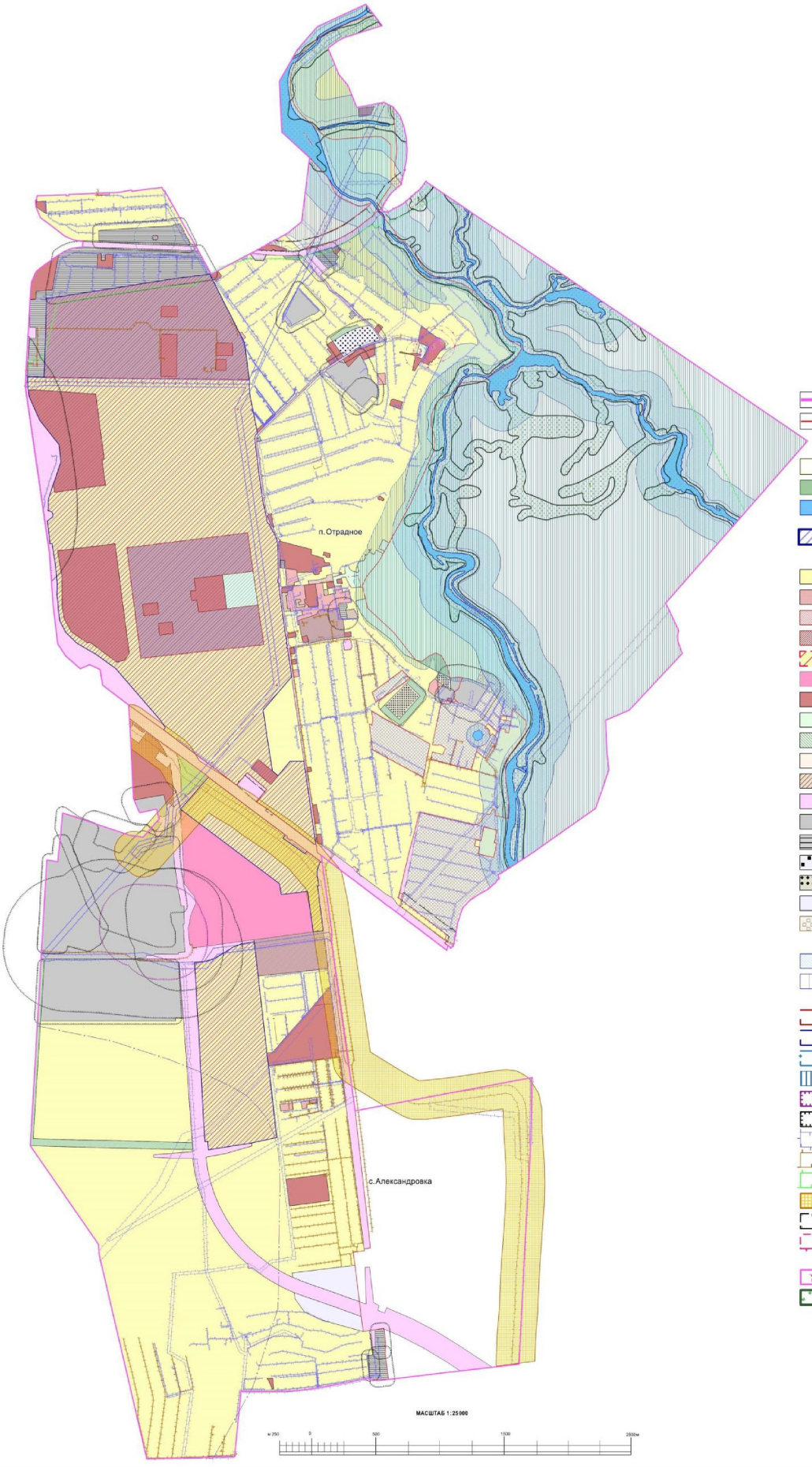

Схема с отображением зон ограничений от аэродромов

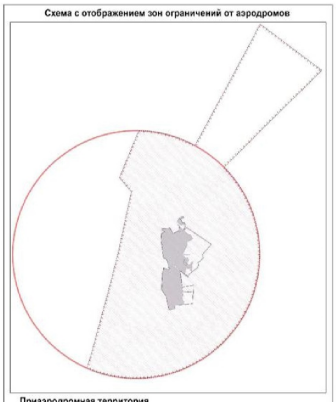

Приаэродромная территория

ПОДЗОНА №3
приаэродромной территории аэродрома Воронеж (Придача)

ПОДЗОНА №5
приаэродромной территории аэродрома Воронеж (Придача)

ПОДЗОНА №6
приаэродромной территории аэродрома Воронеж (Придача)

УСЛОВНЫЕ ОБОЗНАЧЕНИЯ

Территориальные границы

- Граница сельского поселения
- Граница населенного пункта

Территории, для которых градостроительные регламенты не устанавливаются

- Сельскохозяйственные угодья в составе земель сельскохозяйственного назначения
- Земли лесного фонда
- Земли, покрытые поверхностными водами

Территория, в границах которой предусматривается осуществление деятельности по комплексному развитию

Виды территориальных зон

- Зона застройки индивидуальными жилыми домами
- Зона застройки малоэтажными многоквартирными жилыми домами
- Зона застройки среднеэтажными жилыми домами
- Зона застройки многоэтажными жилыми домами
- Зона многофункциональной застройки
- Зона делового, общественного и коммерческого назначения
- Общественно-деловая зона
- Зона рекреационного назначения -объектов отдыха
- Зона природных территорий и защитного озеленения
- Зона сельскохозяйственного использования в границах населенных пунктов
- Зона сельскохозяйственного производства
- Зона улиц, дорог, инженерной и транспортной инфраструктуры
- Производственная зона
- Производственно-коммунальная зона
- Зона ритуальных объектов
- Зона обработки, утилизации, обезвреживания, размещения твердых коммунальных отходов
- Зона иного специального назначения
- Зона садоводства и огородничества

Зоны с особыми условиями использования территории

- Водоохранная зона
- Прибрежная защитная полоса
- Зона санитарной охраны источников питьевого и хозяйственно-бытового водоснабжения
- -первый пояс
- -второй пояс
- -третий пояс
- Зоны затопления и подтопления
- Установленная санитарно-защитная зона
- Ориентировочная санитарно-защитная зона
- Охранная зона объектов электроэнергетики
- Охранная зона трубопроводов
- Охранная зона линий и сооружений связи
- Зона минимальных расстояний до магистральных или промышленных трубопроводов (газопроводов, нефтепроводов и нефтепродуктопроводов, аммиакопроводов)
- Придорожные полосы автомобильных дорог
- Защитная зона объекта культурного наследия

Прочие объекты

- Территория объекта культурного наследия
- Памятник природы

НОРМАТИВНО-ПРОЕКТНЫЙ ЦЕНТР

2.1. На территории Отрадненского сельского поселения Новоусманского муниципального района Воронежской области располагаются следующие особо охраняемые природные территории (далее – ООПТ):

№ п/п	Наименование ООПТ	Сведения о границах территории ООПТ	Сведения о границах охранной зоны ООПТ
1	Памятник природы областного значения «р. Усмань в пределах Воронежской области»	Установлена постановлением правительства Воронежской области от 21.02.2018 № 180 «Об утверждении границ и режимов особой охраны территорий отдельных памятников природы областного значения и о внесении изменений в постановление администрации Воронежской области от 28.05.1998 № 500»	Не установлена

Населенный пункт посёлок Отрадное частично расположен в границах ООПТ - памятник природы областного значения «р. Усмань в пределах Воронежской области».

Правовой режим использования земельных участков, расположенных в границах ООПТ определяется постановлением правительства Воронежской области от 21.02.2018 № 180 «Об утверждении границ и режимов особой охраны территорий отдельных памятников природы областного значения и о внесении изменений в постановление администрации Воронежской области от 28.05.1998 № 500», в соответствии с Федеральным законом от 14.03.1995 № 33-ФЗ «Об особо охраняемых природных территориях», при этом градостроительные регламенты в отношении такой территории настоящими Правилами не устанавливаются.

2.2. На территории Отрадненского сельского поселения Новоусманского муниципального района Воронежской области располагаются следующие объекты культурного наследия:

№ п/п	Наименование объекта культурного наследия	Сведения о границах территории объекта культурного наследия	Сведения о границах защитной зоны объекта культурного наследия	Сведения о границах зоны охраны объекта культурного наследия
1	Церковь Покрова	Установлена приказом управления по охране объектов культурного наследия Воронежской области от 06.04.2021 № 71-01-07/122 «Об утверждении границ территорий объектов культурного наследия регионального значения, расположенных на территории Новоусманского муниципального района Воронежской области» (далее – приказ от 06.04.2021 № 71-01-07/122)	Установлена приказом управления по охране объектов культурного наследия Воронежской области от 12.11.2019 № 71-01-07/288 «Об утверждении графического описания местоположения границ (с перечнем координат характерных точек этих границ) защитных зон объектов культурного наследия, расположенных на территории Воронежской области» (далее – приказ от 12.11.2019 № 71-01-07/288)	Не установлена
2	Школа земская	Установлена приказом от 06.04.2021 № 71-01-07/122	Установлена приказом от 12.11.2019 № 71-01-07/288	Не установлена
3	Братская могила № 208	Установлена приказом управления по охране объектов культурного наследия Воронежской области от 24.01.2022 № 71-01-07/30 «Об утверждении границ территории объекта культурного наследия регионального значения «Братская могила № 208», расположенного по адресу: Воронежская область, Новоусманский район, с. Выкрестово (уточненный адрес - Воронежская область, Новоусманский район, п. Отрадное, ул. Советская, 32 «б»/2)»	Установлена приказом от 12.11.2019 № 71-01-07/288	Не установлена

18. Перечень территориальных зон, установленных на карте градостроительного зонирования

1. Порядок установления территориальных зон определен статьей 34 ГрК РФ. На карте градостроительного зонирования установлены следующие виды территориальных зон:

Наименование территориальной зоны	Кодовое обозначение территориальной зоны
Жилые зоны	
Зона застройки индивидуальными жилыми домами	**Ж1**
Зона застройки малоэтажными многоквартирными жилыми домами	**Ж2**
Зона застройки среднеэтажными жилыми домами	**Ж3**
Зона застройки многоэтажными жилыми домами	**Ж4**
Многофункциональная застройка	
Зона многофункциональной застройки	**МФЗ**
Зоны делового, общественного и коммерческого назначения	
Зона делового, общественного и коммерческого назначения	**ДОКН**
Общественно-деловые зоны	
Общественно-деловая зона	**ОД**
Производственные и коммунально-складские зоны	
Производственная зона	**П1**
Производственно-коммунальная зона	**П2**
Зоны инженерной и транспортной инфраструктуры	
Зона улиц, дорог, инженерной и транспортной инфраструктуры	**ИТ1**
Зоны сельскохозяйственного использования	
Зона сельскохозяйственного использования в границах населенных пунктов	**СХ1**
Зона сельскохозяйственного производства	**СХ2**
Зоны рекреационного назначения	
Зона рекреационного назначения - объектов отдыха	**Р1**
Зона природных территорий и защитного озеленения	**Р2**
Зоны специального назначения	
Зона ритуальных объектов	**СН1**
Зона обработки, утилизации, обезвреживания, размещения твердых коммунальных отходов	**СН2**
Зона иного специального назначения	**СН3**
Зоны ведения садоводства для собственных нужд граждан	
Зона садоводства и огородничества	**СО1**

2. Настоящими Правилами на территории Отрадненского сельского поселения Новоусманского муниципального района Воронежской области установлены следующие территориальные зоны:

Наименование территориальной зоны	Кодовое обозначение территориальной зоны
Жилые зоны	
Зона застройки индивидуальными жилыми домами посёлка Отрадное	**Ж1/1**
Зона застройки индивидуальными жилыми домами села Александровка	**Ж1/2**
Зона застройки малоэтажными многоквартирными жилыми домами посёлка Отрадное	**Ж2/1**
Зона застройки малоэтажными многоквартирными жилыми домами села Александровка	**Ж2/2**
Зона застройки среднеэтажными жилыми домами посёлка Отрадное	**Ж3/1**
Зона застройки многоэтажными жилыми домами посёлка Отрадное	**Ж4/1**

Наименование территориальной зоны	Кодовое обозначение территориальной зоны
Зона застройки многоэтажными жилыми домами села Александровка	**Ж4/2**
Многофункциональная застройка	
Зона многофункциональной застройки посёлка Отрадное	**МФЗ/1**
Зона многофункциональной застройки села Александровка	**МФЗ/2**
Зоны делового, общественного и коммерческого назначения	
Зона делового, общественного и коммерческого назначения села Александровка	**ДОКН/2**
Общественно-деловые зоны	
Общественно-деловая зона посёлка Отрадное	**ОД/1**
Общественно-деловая зона села Александровка	**ОД/2**
Производственные и коммунально-складские зоны	
Производственная зона посёлка Отрадное	**П1/1**
Производственная зона села Александровка	**П1/2**
Производственная зона за границами населенных пунктов	**П1**
Производственно-коммунальная зона посёлка Отрадное	**П2/1**
Производственно-коммунальная зона села Александровка	**П2/2**
Зоны инженерной и транспортной инфраструктуры	
Зона улиц, дорог, инженерной и транспортной инфраструктуры посёлка Отрадное	**ИТ1/1**
Зона улиц, дорог, инженерной и транспортной инфраструктуры села Александровка	**ИТ1/2**
Зона улиц, дорог, инженерной и транспортной инфраструктуры за границами населенных пунктов	**ИТ1**
Зоны сельскохозяйственного использования	
Зона сельскохозяйственного использования в границах населенного пункта посёлка Отрадное	**СХ1/1**
Зона сельскохозяйственного производства посёлка Отрадное	**СХ2/1**
Зоны рекреационного назначения	
Зона рекреационного назначения - объектов отдыха посёлка Отрадное	**Р1/1**
Зона рекреационного назначения - объектов отдыха за границами населенных пунктов	**Р1**
Зона природных территорий и защитного озеленения посёлка Отрадное	**Р2/1**
Зона природных территорий и защитного озеленения села Александровка	**Р2/2**
Зоны специального назначения	
Зона ритуальных объектов посёлка Отрадное	**СН1/1**
Зона обработки, утилизации, обезвреживания, размещения твердых коммунальных отходов посёлка Отрадное	**СН2/1**
Зона иного специального назначения села Александровка	**СН3/2**
Зоны ведения садоводства для собственных нужд граждан	
Зона садоводства и огородничества за границами населенных пунктов	**СО1**

3. Сведения о границах территориальных зон, содержащие графическое описание местоположения границ территориальных зон, перечень координат характерных точек границ территориальных зон посёлка Отрадное, являются приложением № 1 к настоящим Правилам.

4. Сведения о границах территориальных зон, содержащие графическое описание местоположения границ территориальных зон, перечень координат характерных точек границ территориальных зон села Александровка, являются приложением № 2 к настоящим Правилам.

5. Сведения о границах территориальных зон, содержащие графическое описание местоположения границ территориальных зон, перечень координат характерных точек границ территориальных зон, расположенных за границами населенных пунктов на территории Отрадненского сельского поселения, являются приложением № 3 к настоящим Правилам.

ЧАСТЬ III. ГРАДОСТРОИТЕЛЬНЫЕ РЕГЛАМЕНТЫ

19. Общие положения о градостроительном регламенте

1. Градостроительным регламентом определяется правовой режим земельных участков, равно как всего, что находится над и под поверхностью земельных участков и используется в процессе их застройки и последующей эксплуатации объектов капитального строительства.

2. Действие градостроительного регламента распространяется в равной мере на все земельные участки и объекты капитального строительства, расположенные в пределах границ территориальной зоны, обозначенной на карте градостроительного зонирования.

3. Земли и земельные участки, на которые действие градостроительных регламентов не распространяется или для которых градостроительные регламенты не устанавливаются, определены статьей 36 ГрК РФ.

20. Виды разрешенного использования

1. Разрешенное использование земельных участков и объектов капитального строительства может быть следующих видов:

- основные виды разрешенного использования;
- условно разрешенные виды использования;
- вспомогательные виды разрешенного использования, допустимые только в качестве дополнительных по отношению к основным видам разрешенного использования и условно разрешенным видам использования и осуществляемые совместно с ними.

2. Виды разрешенного использования (далее – ВРИ) земельных участков в настоящих Правилах определяются в соответствии с приказом Федеральной службы государственной регистрации, кадастра и картографии от 10.11.2020 № П/0412 «Об утверждении классификатора видов разрешенного использования земельных участков».

21. Градостроительные регламенты территориальных зон

1. Градостроительные регламенты территориальных зон Ж1/1, Ж1/2

№ п/п	Код ВРИ	Наименование ВРИ	Предельные (минимальные и (или) максимальные) размеры земельных участков, в том числе их площадь, м²		Максимальный процент застройки в границах земельного участка	Предельное количество этажей или предельная высота зданий, строений, сооружений	Минимальные отступы от границ земельных участков в целях определения мест допустимого размещения зданий, строений, сооружений, за пределами которых запрещено строительство зданий, строений, сооружений
			min	max			
ОСНОВНЫЕ ВИДЫ РАЗРЕШЕННОГО ИСПОЛЬЗОВАНИЯ ЗЕМЕЛЬНЫХ УЧАСТКОВ И ОБЪЕКТОВ КАПИТАЛЬНОГО СТРОИТЕЛЬСТВА							
1	2.1	Для индивидуального жилищного строительства	200	5000	50%	3 этажа*	3 метра**
2	2.3	Блокированная жилая застройка	80	3000	50%	3 этажа*	3 метра**; 0 метров – при примыкании к соседним зданиям
3	2.2	Для ведения личного подсобного хозяйства (приусадебный земельный участок)	200	5000	30%	3 этажа*	3 метра**
4	2.7.2	Размещение гаражей для собственных нужд	не подлежат установлению				
5	13.1	Ведение огородничества	100	4500	0%	не подлежат установлению	
6	13.2	Ведение садоводства	400	2000	30%	3 этажа	3 метра
7	1.19	Сенокошение	600	50000	0%	не подлежат установлению	
8	1.20	Выпас сельскохозяйственных животных	300	50000	0%	не подлежат установлению	
9	3.1.1	Предоставление коммунальных услуг	не подлежит установлению	5000	не подлежат установлению		
10	3.1.2	Административные здания организаций, обеспечивающих предоставление коммунальных услуг	не подлежат установлению		60%	3 этажа	3 метра
11	3.2.2	Оказание социальной помощи населению	не подлежат установлению		60%	3 этажа	3 метра
12	3.2.3	Оказание услуг связи	не подлежат установлению		60%	3 этажа	3 метра

№ п/п	Код ВРИ	Наименование ВРИ	Предельные (минимальные и (или) максимальные) размеры земельных участков, в том числе их площадь, м²		Максимальный процент застройки в границах земельного участка	Предельное количество этажей или предельная высота зданий, строений, сооружений	Минимальные отступы от границ земельных участков в целях определения мест допустимого размещения зданий, строений, сооружений, за пределами которых запрещено строительство зданий, строений, сооружений
			min	max			
13	3.4.1	Амбулаторно-поликлиническое обслуживание	не подлежат установлению			3 этажа	3 метра
14	3.5.1	Дошкольное, начальное и среднее общее образование	не подлежат установлению			4 этажа	3 метра
15	3.6.2.	Парки культуры и отдыха	не подлежат установлению				
16	5.1.3	Площадки для занятий спортом	не подлежат установлению				
17	9.3	Историко-культурная деятельность	не подлежат установлению				
18	11.0	Водные объекты	не подлежат установлению				
19	11.1	Общее пользование водными объектами	не подлежат установлению				
20	12.0	Земельные участки (территории) общего пользования	не подлежат установлению				
21	12.0.1	Улично-дорожная сеть	не подлежат установлению				
22	12.0.2	Благоустройство территории	не подлежат установлению				
УСЛОВНО РАЗРЕШЕННЫЕ ВИДЫ ИСПОЛЬЗОВАНИЯ ЗЕМЕЛЬНЫХ УЧАСТКОВ И ОБЪЕКТОВ КАПИТАЛЬНОГО СТРОИТЕЛЬСТВА							
23	2.1.1	Малоэтажная многоквартирная жилая застройка	600	не подлежит установлению	45%	4 этажа	6 метров
24	2.7.1	Хранение автотранспорта	не подлежат установлению				
25	3.2.4	Общежития	600	не подлежит установлению	45%	4 этажа	6 метров
26	3.3	Бытовое обслуживание	200	5000	60%	3 этажа	3 метра
27	3.6.1	Объекты культурно-досуговой деятельности	200	5000	60%	3 этажа	3 метра
28	3.7.1	Осуществление религиозных обрядов	не подлежат установлению				3 метра
29	3.8.1	Государственное управление	не подлежат установлению		60%	4 этажа	3 метра
30	3.10.1	Амбулаторное ветеринарное	200	5000	60%	3 этажа	3 метра

№ п/п	Код ВРИ	Наименование ВРИ	Предельные (минимальные и (или) максимальные) размеры земельных участков, в том числе их площадь, м²		Максимальный процент застройки в границах земельного участка	Предельное количество этажей или предельная высота зданий, строений, сооружений	Минимальные отступы от границ земельных участков в целях определения мест допустимого размещения зданий, строений, сооружений, за пределами которых запрещено строительство зданий, строений, сооружений
			min	max			
		обслуживание					
31	4.1	Деловое управление	не подлежат установлению		60%	4 этажа	3 метра
32	4.4	Магазины	200	5000	60%	3 этажа	3 метра
33	4.5	Банковская и страховая деятельность	не подлежат установлению		60%	3 этажа	3 метра
34	4.6	Общественное питание	200	5000	50%	3 этажа	3 метра
35	4.7	Гостиничное обслуживание	600	не подлежит установлению	45%	4 этажа	6 метров
36	4.9	Служебные гаражи	не подлежит установлению	5000	60%	не подлежит установлению	3 метра
37	5.1.2	Обеспечение занятий спортом в помещениях	не подлежат установлению		45%	не подлежит установлению	3 метра
38	6.4	Пищевая промышленность	не подлежит установлению	5000	не подлежит установлению	15 метров	3 метра
39	8.3	Обеспечение внутреннего правопорядка	не подлежат установлению				3 метра

* для вспомогательных видов – 1 этаж;
** от вспомогательных видов – 1 метр.

Не допускается размещать со стороны улицы вспомогательные строения, за исключением гаражей. Допускается блокировка хозяйственных построек на смежных земельных участках по взаимному согласию домовладельцев с учетом требований пожарной безопасности.

В отношении части земельных участков, расположенных в границах ООПТ - памятник природы областного значения «р. Усмань в пределах Воронежской области», правовой режим использования определяется постановлением

правительства Воронежской области от 21.02.2018 № 180 «Об утверждении границ и режимов особой охраны территорий отдельных памятников природы областного значения и о внесении изменений в постановление администрации Воронежской области от 28.05.1998 № 500».

Ограничения использования земельных участков и объектов капитального строительства в зонах с особыми условиями использования территории устанавливаются в соответствии с законодательством Российской Федерации. Перечень зон с особыми условиями использования территории и основания установления ограничений приведены в пункте 22 настоящих Правил.

2. Градостроительные регламенты территориальных зон Ж2/1, Ж2/2

№ п/п	Код ВРИ	Наименование ВРИ	Предельные (минимальные и (или) максимальные) размеры земельных участков, в том числе их площадь, м²		Максимальный процент застройки в границах земельного участка	Предельное количество этажей или предельная высота зданий, строений, сооружений	Минимальные отступы от границ земельных участков в целях определения мест допустимого размещения зданий, строений, сооружений, за пределами которых запрещено строительство зданий, строений, сооружений
			min	max			
ОСНОВНЫЕ ВИДЫ РАЗРЕШЕННОГО ИСПОЛЬЗОВАНИЯ ЗЕМЕЛЬНЫХ УЧАСТКОВ И ОБЪЕКТОВ КАПИТАЛЬНОГО СТРОИТЕЛЬСТВА							
1	2.1.1	Малоэтажная многоквартирная жилая застройка	600	не подлежит установлению	45%	4 этажа	6 метров
2	2.1	Для индивидуального жилищного строительства	300	3000	50%	3 этажа*	3 метра**
3	2.2	Для ведения личного подсобного хозяйства (приусадебный земельный участок)	300	5000	30%	3 этажа*	3 метра**
4	2.3	Блокированная жилая застройка	80	3000	50%	3этажа*	3 метра**; 0 метров – при примыкании к соседним

№ п/п	Код ВРИ	Наименование ВРИ	Предельные (минимальные и (или) максимальные) размеры земельных участков, в том числе их площадь, м²		Максимальный процент застройки в границах земельного участка	Предельное количество этажей или предельная высота зданий, строений, сооружений	Минимальные отступы от границ земельных участков в целях определения мест допустимого размещения зданий, строений, сооружений, за пределами которых запрещено строительство зданий, строений, сооружений
			min	max			
							зданиям
5	2.7	Обслуживание жилой застройки	не подлежит установлению			3 этажа	3 метра
6	2.7.1	Хранение автотранспорта	не подлежат установлению				
7	2.7.2	Размещение гаражей для собственных нужд	не подлежат установлению				
8	3.1.1	Предоставление коммунальных услуг	не подлежит установлению	5000	не подлежат установлению		
9	3.1.2	Административные здания организаций, обеспечивающих предоставление коммунальных услуг	не подлежат установлению		60%	3 этажа	3 метра
10	3.2.4	Общежития	600	не подлежит установлению	45%	4 этажа	6 метров
11	13.1	Ведение огородничества	100	1000	0%	не подлежат установлению	
12	3.6.1	Объекты культурно-досуговой деятельности	200	5000	60%	3 этажа	3 метра
13	3.2.2	Оказание социальной помощи населению	не подлежат установлению		60%	3 этажа	3 метра
14	3.2.3	Оказание услуг связи	не подлежат установлению		60%	3 этажа	3 метра
15	3.4.1	Амбулаторно-поликлиническое обслуживание	не подлежат установлению			3 этажа	3 метра
16	3.5.1	Дошкольное, начальное и среднее общее образование	не подлежат установлению			4 этажа	3 метра
17	3.6.2.	Парки культуры и отдыха	не подлежат установлению				
18	3.8.1	Государственное управление	не подлежат установлению		60%	4 этажа	3 метра
19	4.5	Банковская и страховая деятельность	не подлежит установлению	3000	60%	3 этажа	3 метра

№ п/п	Код ВРИ	Наименование ВРИ	Предельные (минимальные и (или) максимальные) размеры земельных участков, в том числе их площадь, м²		Максимальный процент застройки в границах земельного участка	Предельное количество этажей или предельная высота зданий, строений, сооружений	Минимальные отступы от границ земельных участков в целях определения мест допустимого размещения зданий, строений, сооружений, за пределами которых запрещено строительство зданий, строений, сооружений
			min	max			
20	4.6	Общественное питание	200	5000	50%	3 этажа	3 метра
21	5.1.2	Обеспечение занятий спортом в помещениях	не подлежат установлению		50%	не подлежит установлению	3 метра
22	5.1.3	Площадки для занятий спортом	не подлежат установлению				
23	8.3	Обеспечение внутреннего правопорядка	не подлежат установлению				3 метра
24	9.3	Историко-культурная деятельность	не подлежат установлению				
25	12.0	Земельные участки (территории) общего пользования	не подлежат установлению				
26	12.0.1	Улично-дорожная сеть	не подлежат установлению				
27	12.0.2	Благоустройство территории	не подлежат установлению				
УСЛОВНО РАЗРЕШЕННЫЕ ВИДЫ ИСПОЛЬЗОВАНИЯ ЗЕМЕЛЬНЫХ УЧАСТКОВ И ОБЪЕКТОВ КАПИТАЛЬНОГО СТРОИТЕЛЬСТВА							
28	2.5	Среднеэтажная жилая застройка	800	не подлежит установлению	40%	8 этажей	6 метров
29	3.3	Бытовое обслуживание	200	5000	60%	3 этажа	3 метра
30	3.7.1	Осуществление религиозных обрядов	не подлежат установлению				3 метра
31	3.10.1	Амбулаторное ветеринарное обслуживание	400	не подлежит установлению	60%	3 этажа	3 метра
32	4.4	Магазины	200	5000	50%	3 этажа	3 метра
33	4.6	Общественное питание	200	5000	50%	3 этажа	3 метра
34	4.1	Деловое управление	400	5000	50%	3 этажа	3 метра
35	4.7	Гостиничное обслуживание	600	не подлежит установлению	45%	4 этажа	6 метров
36	4.9	Служебные гаражи	не подлежит установлению	5000	60%	не подлежит установлению	3 метра

№ п/п	Код ВРИ	Наименование ВРИ	Предельные (минимальные и (или) максимальные) размеры земельных участков, в том числе их площадь, м²		Максимальный процент застройки в границах земельного участка	Предельное количество этажей или предельная высота зданий, строений, сооружений	Минимальные отступы от границ земельных участков в целях определения мест допустимого размещения зданий, строений, сооружений, за пределами которых запрещено строительство зданий, строений, сооружений
			min	max			
37	6.4	Пищевая промышленность	400	5000	не подлежит установлению	15 метров	3 метра

* для вспомогательных видов – 1 этаж;
** от вспомогательных видов – 1 метр.

Не допускается размещать со стороны улицы вспомогательные строения, за исключением гаражей. Допускается блокировка хозяйственных построек на смежных земельных участках по взаимному согласию домовладельцев с учетом требований пожарной безопасности.

Ограничения использования земельных участков и объектов капитального строительства в зонах с особыми условиями использования территории устанавливаются в соответствии с законодательством Российской Федерации. Перечень зон с особыми условиями использования территории и основания установления ограничений приведены в пункте 22 настоящих Правил.

3. Градостроительный регламент территориальной зоны Ж3/1

№ п/п	Код ВРИ	Наименование ВРИ	Предельные (минимальные и (или) максимальные) размеры земельных участков, в том числе их площадь, м²		Максимальный процент застройки в границах земельного участка	Предельное количество этажей или предельная высота зданий, строений, сооружений	Минимальные отступы от границ земельных участков в целях определения мест допустимого размещения зданий, строений, сооружений, за пределами которых запрещено строительство зданий, строений, сооружений
			min	max			
ОСНОВНЫЕ ВИДЫ РАЗРЕШЕННОГО ИСПОЛЬЗОВАНИЯ ЗЕМЕЛЬНЫХ УЧАСТКОВ И ОБЪЕКТОВ КАПИТАЛЬНОГО СТРОИТЕЛЬСТВА							
1	2.5	Среднеэтажная жилая застройка	800	не подлежит установлению	40%	8 этажей	6 метров
2	2.1.1	Малоэтажная многоквартирная жилая застройка	600	не подлежит установлению	45%	4 этажа	6 метров
3	2.3	Блокированная жилая застройка	80	3000	50%	3 этажа*	3 метра**; 0 метров – при примыкании к соседним зданиям
4	2.7.1	Хранение автотранспорта	не подлежат установлению				
5	3.2.4	Общежития	600	не подлежит установлению	45%	8 этажей	6 метров
6	3.1.1	Предоставление коммунальных услуг	не подлежит установлению	5000	не подлежит установлению	не подлежит установлению	1 метр
7	3.3	Бытовое обслуживание	200	500	60%	15 метров	3 метра
8	3.1.2	Административные здания организаций, обеспечивающих предоставление коммунальных услуг	не подлежит установлению		60%	3 этажа	3 метра
9	3.2.2	Оказание социальной помощи населению	не подлежит установлению		60%	не подлежит установлению	6 метра
10	3.2.3	Оказание услуг связи	не подлежит установлению		60%	3 этажа	3 метра
11	3.4.1	Амбулаторно-поликлиническое обслуживание	не подлежат установлению			4 этажа	3 метра
12	3.5.1	Дошкольное, начальное и среднее общее образование	не подлежат установлению			4 этажа	3 метра

№ п/п	Код ВРИ	Наименование ВРИ	Предельные (минимальные и (или) максимальные) размеры земельных участков, в том числе их площадь, м²		Максимальный процент застройки в границах земельного участка	Предельное количество этажей или предельная высота зданий, строений, сооружений	Минимальные отступы от границ земельных участков в целях определения мест допустимого размещения зданий, строений, сооружений, за пределами которых запрещено строительство зданий, строений, сооружений
			min	max			
13	3.6.1	Объекты культурно-досуговой деятельности	200	5000	60%	20 метров	3 метра
14	3.6.2.	Парки культуры и отдыха	не подлежат установлению				
15	3.8.1	Государственное управление	не подлежат установлению		60%	5 этажей	6 метров
16	4.4	Магазины	200	5000	50%	3 этажа	3 метра
17	4.5	Банковская и страховая деятельность	не подлежат установлению		60%	5 этажей	6 метров
18	5.1.2	Обеспечение занятий спортом в помещениях	не подлежат установлению		50%	не подлежит установлению	3 метра
19	5.1.3	Площадки для занятий спортом	не подлежат установлению				
20	8.3	Обеспечение внутреннего правопорядка	не подлежат установлению				3 метра
21	9.3	Историко-культурная деятельность	не подлежат установлению				
22	12.0	Земельные участки (территории) общего пользования	не подлежат установлению				
23	12.0.1	Улично-дорожная сеть	не подлежат установлению				
24	12.0.2	Благоустройство территории	не подлежат установлению				
УСЛОВНО РАЗРЕШЕННЫЕ ВИДЫ ИСПОЛЬЗОВАНИЯ ЗЕМЕЛЬНЫХ УЧАСТКОВ И ОБЪЕКТОВ КАПИТАЛЬНОГО СТРОИТЕЛЬСТВА							
25	3.7.1	Осуществление религиозных обрядов	не подлежат установлению				3 метра
26	3.10.1	Амбулаторное ветеринарное обслуживание	400	не подлежит установлению	60%	15 метров	3 метра
27	4.1	Деловое управление	не подлежат установлению		50%	3 этажа	3 метра
28	4.6	Общественное питание	400	5000	50%	3 этажа	3 метра
29	4.7	Гостиничное обслуживание	600	не подлежит установлению	45%	5 этажей	6 метров

№ п/п	Код ВРИ	Наименование ВРИ	Предельные (минимальные и (или) максимальные) размеры земельных участков, в том числе их площадь, м²		Максимальный процент застройки в границах земельного участка	Предельное количество этажей или предельная высота зданий, строений, сооружений	Минимальные отступы от границ земельных участков в целях определения мест допустимого размещения зданий, строений, сооружений, за пределами которых запрещено строительство зданий, строений, сооружений
			min	max			
30	4.9	Служебные гаражи	не подлежит установлению	5000	60%	не подлежит установлению	3 метра
31	2.7.2	Размещение гаражей для собственных нужд	не подлежат установлению				

* для вспомогательных видов – 1 этаж;
** от вспомогательных видов – 1 метр.

Не допускается размещать со стороны улицы вспомогательные строения, за исключением гаражей. Допускается блокировка хозяйственных построек на смежных земельных участках по взаимному согласию домовладельцев с учетом требований пожарной безопасности.

Ограничения использования земельных участков и объектов капитального строительства в зонах с особыми условиями использования территории устанавливаются в соответствии с законодательством Российской Федерации. Перечень зон с особыми условиями использования территории и основания установления ограничений приведены в пункте 22 настоящих Правил.

4. Градостроительные регламенты территориальных зон Ж4/1, Ж4/2

№ п/п	Код ВРИ	Наименование ВРИ	Предельные (минимальные и (или) максимальные) размеры земельных участков, в том числе их площадь, м²		Максимальный процент застройки в границах земельного участка	Предельное количество этажей или предельная высота зданий, строений, сооружений	Минимальные отступы от границ земельных участков в целях определения мест допустимого размещения зданий, строений, сооружений, за пределами которых запрещено строительство зданий, строений, сооружений
			min	max			
ОСНОВНЫЕ ВИДЫ РАЗРЕШЕННОГО ИСПОЛЬЗОВАНИЯ ЗЕМЕЛЬНЫХ УЧАСТКОВ И ОБЪЕКТОВ КАПИТАЛЬНОГО СТРОИТЕЛЬСТВА							
1	2.6	Многоэтажная жилая застройка	1000	не подлежит установлению	30%	не подлежит установлению	6 метров
2	2.5	Среднеэтажная жилая застройка	800	не подлежит установлению	40%	8 этажей	6 метров
3	2.7.1	Хранение автотранспорта	не подлежат установлению				
4	3.2.4	Общежития	600	не подлежит установлению	45%	8 этажей	6 метров
5	3.1.1	Предоставление коммунальных услуг	не подлежит установлению	5000	не подлежит установлению	не подлежит установлению	1 метр
6	3.3	Бытовое обслуживание	200	500	60%	не подлежит установлению	6 метров
7	3.1.2	Административные здания организаций, обеспечивающих предоставление коммунальных услуг	не подлежат установлению		60%	не подлежит установлению	6 метров
8	3.2.2	Оказание социальной помощи населению	не подлежат установлению		60%	не подлежит установлению	6 метров
9	3.2.3	Оказание услуг связи	не подлежат установлению		60%	не подлежит установлению	6 метров
10	3.4.1	Амбулаторно-поликлиническое обслуживание	не подлежат установлению			не подлежит установлению	6 метров
11	3.5.1	Дошкольное, начальное и среднее общее образование	не подлежат установлению			не подлежит установлению	6 метров
12	3.6.1	Объекты культурно-досуговой деятельности	не подлежат установлению		60%	не подлежит установлению	3 метра

№ п/п	Код ВРИ	Наименование ВРИ	Предельные (минимальные и (или) максимальные) размеры земельных участков, в том числе их площадь, м²		Максимальный процент застройки в границах земельного участка	Предельное количество этажей или предельная высота зданий, строений, сооружений	Минимальные отступы от границ земельных участков в целях определения мест допустимого размещения зданий, строений, сооружений, за пределами которых запрещено строительство зданий, строений, сооружений
			min	max			
13	3.6.2.	Парки культуры и отдыха	не подлежат установлению				
14	3.8.1	Государственное управление	не подлежат установлению		60%	не подлежит установлению	6 метров
15	4.4	Магазины	200	5000	50%	не подлежит установлению	6 метров
16	4.5	Банковская и страховая деятельность	не подлежат установлению		60%	не подлежит установлению	6 метров
17	5.1.2	Обеспечение занятий спортом в помещениях	не подлежат установлению		50%	не подлежит установлению	6 метров
18	5.1.3	Площадки для занятий спортом	не подлежат установлению				
19	8.3	Обеспечение внутреннего правопорядка	не подлежат установлению				6 метров
20	9.3	Историко-культурная деятельность	не подлежат установлению				
21	12.0	Земельные участки (территории) общего пользования	не подлежат установлению				
22	12.0.1	Улично-дорожная сеть	не подлежат установлению				
23	12.0.2	Благоустройство территории	не подлежат установлению				
УСЛОВНО РАЗРЕШЕННЫЕ ВИДЫ ИСПОЛЬЗОВАНИЯ ЗЕМЕЛЬНЫХ УЧАСТКОВ И ОБЪЕКТОВ КАПИТАЛЬНОГО СТРОИТЕЛЬСТВА							
24	3.7.1	Осуществление религиозных обрядов	не подлежат установлению				6 метров
25	3.101	Амбулаторное ветеринарное обслуживание	400	не подлежит установлению	60%	3 этажа	6 метров
26	4.1	Деловое управление	не подлежат установлению		50%	не подлежит установлению	6 метров

№ п/п	Код ВРИ	Наименование ВРИ	Предельные (минимальные и (или) максимальные) размеры земельных участков, в том числе их площадь, м²		Максимальный процент застройки в границах земельного участка	Предельное количество этажей или предельная высота зданий, строений, сооружений	Минимальные отступы от границ земельных участков в целях определения мест допустимого размещения зданий, строений, сооружений, за пределами которых запрещено строительство зданий, строений, сооружений
			min	max			
27	4.6	Общественное питание	400	5000	50%	не подлежит установлению	6 метров
28	4.7	Гостиничное обслуживание	600	не подлежит установлению	45%	не подлежит установлению	6 метров
29	2.1.1	Малоэтажная многоквартирная жилая застройка	600	не подлежит установлению	45%	4 этажа	6 метров
30	4.9	Служебные гаражи	не подлежит установлению	5000	60%	не подлежит установлению	3 метра
31	2.7.2	Размещение гаражей для собственных нужд	не подлежат установлению				

Ограничения использования земельных участков и объектов капитального строительства в зонах с особыми условиями использования территории устанавливаются в соответствии с законодательством Российской Федерации. Перечень зон с особыми условиями использования территории и основания установления ограничений приведены в пункте 22 настоящих Правил.

5. Градостроительные регламенты территориальных зон – МФЗ/1, МФЗ/2

№ п/п	Код ВРИ	Наименование ВРИ	Предельные (минимальные и (или) максимальные) размеры земельных участков, в том числе их площадь, м²		Максимальный процент застройки в границах земельного участка	Предельное количество этажей или предельная высота зданий, строений, сооружений	Минимальные отступы от границ земельных участков в целях определения мест допустимого размещения зданий, строений, сооружений, за пределами которых запрещено строительство зданий, строений, сооружений
			min	max			
ОСНОВНЫЕ ВИДЫ РАЗРЕШЕННОГО ИСПОЛЬЗОВАНИЯ ЗЕМЕЛЬНЫХ УЧАСТКОВ И ОБЪЕКТОВ КАПИТАЛЬНОГО СТРОИТЕЛЬСТВА							
1	2.5	Среднеэтажная жилая застройка	800	не подлежит установлению	40%	8 этажей	6 метров
2	2.3	Блокированная жилая застройка	80	не подлежит установлению	50%	3 этажа*	3 метра**; 0 метров – при примыкании к соседним зданиям
3	2.2	Для ведения личного подсобного хозяйства (приусадебный земельный участок)	300	не подлежит установлению	30%	3 этажа*	3 метра**
4	2.6	Многоэтажная жилая застройка (высотная застройка)	1000	не подлежит установлению	30%	9 этажей	6 метров
5	3.1.1	Предоставление коммунальных услуг	не подлежат установлению				
6	3.1.2	Административные здания организаций, обеспечивающих предоставление коммунальных услуг	не подлежат установлению		60%	3 этажа	3 метра
7	3.2.2	Оказание социальной помощи населению	не подлежит установлению		60%	3 этажа	3 метра
8	3.2.3	Оказание услуг связи	не подлежат установлению		60%	3 этажа	3 метра
9	3.3	Бытовое обслуживание	200	не подлежит установлению	60%	не подлежит установлению	6 метров
10	3.4.1	Амбулаторно-поликлиническое обслуживание	не подлежат установлению			3 этажа	3 метра
11	3.5.1	Дошкольное, начальное и среднее общее образование	не подлежат установлению			4 этажа	3 метра

№ п/п	Код ВРИ	Наименование ВРИ	Предельные (минимальные и (или) максимальные) размеры земельных участков, в том числе их площадь, м²		Максимальный процент застройки в границах земельного участка	Предельное количество этажей или предельная высота зданий, строений, сооружений	Минимальные отступы от границ земельных участков в целях определения мест допустимого размещения зданий, строений, сооружений, за пределами которых запрещено строительство зданий, строений, сооружений
			min	max			
12	3.6.1	Объекты культурно-досуговой деятельности	не подлежат установлению		60%	не подлежит установлению	6 метров
13	3.6.2.	Парки культуры и отдыха	не подлежат установлению				
14	4.4	Магазины	200	не подлежит установлению	60%	не подлежит установлению	3 метра
15	4.6	Общественное питание	400	не подлежит установлению	50%	не подлежит установлению	6 метров
16	5.1.2	Обеспечение занятий спортом в помещениях	не подлежат установлению		45%	не подлежит установлению	6 метров
17	5.1.3	Площадки для занятий спортом	не подлежат установлению				
18	5.1.4	Оборудованные площадки для занятий спортом	не подлежат установлению				3 метра
19	12.0.1	Улично-дорожная сеть	не подлежат установлению				
20	12.0.2	Благоустройство территории	не подлежат установлению				
УСЛОВНО РАЗРЕШЕННЫЕ ВИДЫ ИСПОЛЬЗОВАНИЯ ЗЕМЕЛЬНЫХ УЧАСТКОВ И ОБЪЕКТОВ КАПИТАЛЬНОГО СТРОИТЕЛЬСТВА							
21	2.1.1	Малоэтажная многоквартирная жилая застройка	600	не подлежит установлению	45%	4 этажа	6 метров
22	2.7.1	Хранение автотранспорта	не подлежат установлению				
23	3.4.2	Стационарное медицинское обслуживание	не подлежат установлению		45%	не подлежит установлению	6 метров
24	3.7.1	Осуществление религиозных обрядов	не подлежат установлению				3 метра
25	3.8.1	Государственное управление	не подлежат установлению		60%	4 этажа	3 метра
26	4.1	Деловое управление	не подлежат установлению		60%	4 этажа	3 метра
27	4.2	Объекты торговли (торговые центры, торгово-развлекательные центры (комплексы)	2300	не подлежит установлению	40%	не подлежит установлению	6 метров

№ п/п	Код ВРИ	Наименование ВРИ	Предельные (минимальные и (или) максимальные) размеры земельных участков, в том числе их площадь, м²		Максимальный процент застройки в границах земельного участка	Предельное количество этажей или предельная высота зданий, строений, сооружений	Минимальные отступы от границ земельных участков в целях определения мест допустимого размещения зданий, строений, сооружений, за пределами которых запрещено строительство зданий, строений, сооружений
			min	max			
28	4.5	Банковская и страховая деятельность	не подлежат установлению		60%	3 этажа	3 метра
29	4.8.1	Развлекательные мероприятия	не подлежат установлению		45%	не подлежит установлению	6 метров
30	7.2.3	Стоянки транспорта общего пользования	не подлежат установлению				3 метра
31	8.3	Обеспечение внутреннего правопорядка	не подлежат установлению				3 метра

* для вспомогательных видов – 1 этаж;
** от вспомогательных видов – 1 метр.

Не допускается размещать со стороны улицы вспомогательные строения, за исключением гаражей. Допускается блокировка хозяйственных построек на смежных земельных участках по взаимному согласию домовладельцев с учетом требований пожарной безопасности.

Ограничения использования земельных участков и объектов капитального строительства, устанавливаемые в соответствии с законодательством Российской Федерации, определяются пунктом 22 настоящих Правил.

Ограничения использования земельных участков и объектов капитального строительства в зонах с особыми условиями использования территории устанавливаются в соответствии с законодательством Российской Федерации. Перечень зон с особыми условиями использования территории и основания установления ограничений приведены в пункте 22 настоящих Правил.

6. Градостроительный регламент территориальной зоны – ДОКН/2

№ п/п	Код ВРИ	Наименование ВРИ	Предельные (минимальные и (или) максимальные) размеры земельных участков, в том числе их площадь, м²		Максимальный процент застройки в границах земельного участка	Предельное количество этажей или предельная высота зданий, строений, сооружений	Минимальные отступы от границ земельных участков в целях определения мест допустимого размещения зданий, строений, сооружений, за пределами которых запрещено строительство зданий, строений, сооружений
			min	max			
ОСНОВНЫЕ ВИДЫ РАЗРЕШЕННОГО ИСПОЛЬЗОВАНИЯ ЗЕМЕЛЬНЫХ УЧАСТКОВ И ОБЪЕКТОВ КАПИТАЛЬНОГО СТРОИТЕЛЬСТВА							
1	3.1.1	Предоставление коммунальных услуг	не подлежат установлению				
2	3.1.2	Административные здания организаций, обеспечивающих предоставление коммунальных услуг	не подлежат установлению		60%	3 этажа	3 метра
3	3.2.2	Оказание социальной помощи населению	не подлежит установлению		60%	3 этажа	3 метра
4	3.2.3	Оказание услуг связи	не подлежат установлению		60%	3 этажа	3 метра
5	3.3	Бытовое обслуживание	200	не подлежит установлению	60%	не подлежит установлению	6 метров
6	3.6.1	Объекты культурно-досуговой деятельности	не подлежат установлению		60%	не подлежит установлению	6 метров
7	6.9	Склад	не подлежат установлению		60%	не подлежит установлению	3 метра
8	3.6.2	Парки культуры и отдыха					
9	4.4	Магазины	200	не подлежит установлению	60%	не подлежит установлению	3 метра
10	4.6	Общественное питание	400	не подлежит установлению	50%	не подлежит установлению	6 метров
11	4.2	Объекты торговли (торговые центры, торгово-развлекательные центры (комплексы)	2300	не подлежит установлению	40%	не подлежит установлению	6 метров
12	4.7	Гостиничное обслуживание	600	не подлежит	45%	не подлежит установлению	6 метров

№ п/п	Код ВРИ	Наименование ВРИ	Предельные (минимальные и (или) максимальные) размеры земельных участков, в том числе их площадь, м²		Максимальный процент застройки в границах земельного участка	Предельное количество этажей или предельная высота зданий, строений, сооружений	Минимальные отступы от границ земельных участков в целях определения мест допустимого размещения зданий, строений, сооружений, за пределами которых запрещено строительство зданий, строений, сооружений
			min	max			
				установлению			
13	5.1.2	Обеспечение занятий спортом в помещениях	не подлежат установлению		45%	не подлежит установлению	6 метров
14	4.1	Деловое управление	не подлежат установлению		50%	не подлежит установлению	6 метров
15	4.5	Банковская и страховая деятельность	не подлежат установлению		60%	не подлежит установлению	6 метров
16	12.0.1	Улично-дорожная сеть	не подлежат установлению				
17	12.0.2	Благоустройство территории	не подлежат установлению				
18	6.9.1	Складские площадки	не подлежат установлению				
19	2.7.1	Хранение автотранспорта	не подлежат установлению				1 метр
УСЛОВНО РАЗРЕШЕННЫЕ ВИДЫ ИСПОЛЬЗОВАНИЯ ЗЕМЕЛЬНЫХ УЧАСТКОВ И ОБЪЕКТОВ КАПИТАЛЬНОГО СТРОИТЕЛЬСТВА							
20	Не устанавливаются						

Ограничения использования земельных участков и объектов капитального строительства в зонах с особыми условиями использования территории устанавливаются в соответствии с законодательством Российской Федерации. Перечень зон с особыми условиями использования территории и основания установления ограничений приведены в пункте 22 настоящих Правил.

Обязательна разработка документации по планировке территории, в целях обеспечения устойчивого развития территории, в том числе выделения элементов планировочной структуры, установления границ земельных участков, установления зон планируемого размещения объектов капитального строительства.

7. Градостроительные регламенты территориальных зон ОД/1, ОД/2

№ п/п	Код ВРИ	Наименование ВРИ	Предельные (минимальные и (или) максимальные) размеры земельных участков, в том числе их площадь, м²		Максимальный процент застройки в границах земельного участка	Предельное количество этажей или предельная высота зданий, строений, сооружений	Минимальные отступы от границ земельных участков в целях определения мест допустимого размещения зданий, строений, сооружений, за пределами которых запрещено строительство зданий, строений, сооружений
			min	max			
ОСНОВНЫЕ ВИДЫ РАЗРЕШЕННОГО ИСПОЛЬЗОВАНИЯ ЗЕМЕЛЬНЫХ УЧАСТКОВ И ОБЪЕКТОВ КАПИТАЛЬНОГО СТРОИТЕЛЬСТВА							
1	3.1.1	Предоставление коммунальных услуг	не подлежит установлению	5000	не подлежат установлению		
2	3.1.2	Административные здания организаций, обеспечивающих предоставление коммунальных услуг	не подлежат установлению		60%	не подлежит установлению	3 метра
3	3.2.1	Дома социального обслуживания	не подлежат установлению		60%	не подлежит установлению	6 метров
4	3.2.2	Оказание социальной помощи населению	не подлежат установлению		60%	не подлежит установлению	6 метров
5	3.2.3	Оказание услуг связи	не подлежат установлению		60%	не подлежит установлению	6 метров
6	3.2.4	Общежития	600	не подлежит установлению	45%	не подлежит установлению	6 метров
7	3.3	Бытовое обслуживание	200	не подлежит установлению	60%	не подлежит установлению	6 метров
8	3.4.1	Амбулаторно-поликлиническое обслуживание	не подлежат установлению			не подлежит установлению	6 метров
9	3.4.2	Стационарное медицинское обслуживание	не подлежат установлению		45%	не подлежит установлению	6 метров
10	3.4.3	Медицинские организации особого назначения	не подлежат установлению				6 метров
11	3.5.1	Дошкольное, начальное и среднее общее образование	не подлежат установлению			4 этажа	6 метров
12	3.6.1	Объекты культурно-досуговой деятельности	не подлежат установлению		60%	не подлежит установлению	6 метров

№ п/п	Код ВРИ	Наименование ВРИ	Предельные (минимальные и (или) максимальные) размеры земельных участков, в том числе их площадь, м²		Максимальный процент застройки в границах земельного участка	Предельное количество этажей или предельная высота зданий, строений, сооружений	Минимальные отступы от границ земельных участков в целях определения мест допустимого размещения зданий, строений, сооружений, за пределами которых запрещено строительство зданий, строений, сооружений
			min	max			
13	3.6.2.	Парки культуры и отдыха	не подлежат установлению				
14	3.7.1	Осуществление религиозных обрядов	не подлежат установлению				6 метров
15	3.7.2	Религиозное управление и образование	не подлежат установлению				6 метров
16	3.8.1	Государственное управление	не подлежат установлению		60%	не подлежит установлению	6 метров
17	3.10.1	Амбулаторное ветеринарное обслуживание	не подлежат установлению		60%	3 этажа	3 метра
18	4.1	Деловое управление	не подлежат установлению		50%	не подлежит установлению	6 метров
19	4.2	Объекты торговли (торговые центры, торгово-развлекательные центры (комплексы)	2300	не подлежит установлению	40%	не подлежит установлению	6 метров
20	4.3	Рынки	не подлежат установлению		45%	не подлежит установлению	6 метров
21	4.4	Магазины	200	не подлежит установлению	60%	не подлежит установлению	3 метра
22	4.5	Банковская и страховая деятельность	не подлежат установлению		60%	не подлежит установлению	6 метров
23	4.6	Общественное питание	400	не подлежит установлению	50%	не подлежит установлению	6 метров
24	4.7	Гостиничное обслуживание	600	не подлежит установлению	45%	не подлежит установлению	6 метров
25	4.8.1	Развлекательные мероприятия	не подлежат установлению		45%	не подлежит установлению	6 метров
26	4.9	Служебные гаражи	не подлежат установлению				3 метра
27	4.10	Выставочно-ярмарочная	800	не подлежит	45%	не подлежит	6 метров

№ п/п	Код ВРИ	Наименование ВРИ	Предельные (минимальные и (или) максимальные) размеры земельных участков, в том числе их площадь, м²		Максимальный процент застройки в границах земельного участка	Предельное количество этажей или предельная высота зданий, строений, сооружений	Минимальные отступы от границ земельных участков в целях определения мест допустимого размещения зданий, строений, сооружений, за пределами которых запрещено строительство зданий, строений, сооружений
			min	max			
		деятельность		установлению		установлению	
28	5.1.1	Обеспечение спортивно-зрелищных мероприятий	не подлежат установлению				6 метров
29	5.1.2	Обеспечение занятий спортом в помещениях	не подлежат установлению		45%	не подлежит установлению	6 метров
30	5.1.3	Площадки для занятий спортом	не подлежат установлению				
31	5.1.4	Оборудованные площадки для занятий спортом	не подлежат установлению				3 метра
32	7.2.3	Стоянки транспорта общего пользования	не подлежат установлению				6 метров
33	8.3	Обеспечение внутреннего правопорядка	не подлежат установлению				3 метра
34	9.3	Историко-культурная деятельность	не подлежат установлению				
35	12.0	Земельные участки (территории) общего пользования	не подлежат установлению				
36	12.0.1	Улично-дорожная сеть	не подлежат установлению				
37	12.0.2	Благоустройство территории	не подлежат установлению				
УСЛОВНО РАЗРЕШЕННЫЕ ВИДЫ ИСПОЛЬЗОВАНИЯ ЗЕМЕЛЬНЫХ УЧАСТКОВ И ОБЪЕКТОВ КАПИТАЛЬНОГО СТРОИТЕЛЬСТВА							
38	2.1	Для индивидуального жилищного строительства	300	1000	50%	3 этажа*	3 метра**
39	2.1.1	Малоэтажная многоквартирная жилая застройка	600	не подлежит установлению	45%	4 этажа	6 метров
40	2.2	Для ведения личного подсобного хозяйства (приусадебный земельный участок)	300	5000	40%	3 этажа*	3 метра**

№ п/п	Код ВРИ	Наименование ВРИ	Предельные (минимальные и (или) максимальные) размеры земельных участков, в том числе их площадь, м²		Максимальный процент застройки в границах земельного участка	Предельное количество этажей или предельная высота зданий, строений, сооружений	Минимальные отступы от границ земельных участков в целях определения мест допустимого размещения зданий, строений, сооружений, за пределами которых запрещено строительство зданий, строений, сооружений
			min	max			
41	2.3	Блокированная жилая застройка	80	3000	50%	3этажа*	3 метра**; 0 метров – при примыкании к соседним зданиям
42	2.5	Среднеэтажная жилая застройка	800	не подлежит установлению	40%	8 этажей	6 метров
43	2.6	Многоэтажная жилая застройка	1000	не подлежит установлению	30%	не подлежит установлению	6 метров
44	2.7.1	Хранение автотранспорта	не подлежат установлению				1 метр
45	4.9.1.2	Обеспечение дорожного отдыха	не подлежат установлению			3 этажа	3 метра
46	4.9.1.3	Автомобильные мойки	не подлежат установлению			1 этаж	3 метра
47	4.9.1.4	Ремонт автомобилей	не подлежат установлению				3 метра
48	6.4	Пищевая промышленность	400	5000	50%	15 метров	3 метра

* для вспомогательных видов – 1 этаж;
** от вспомогательных видов – 1 метр.

Не допускается размещать со стороны улицы вспомогательные строения, за исключением гаражей. Допускается блокировка хозяйственных построек на смежных земельных участках по взаимному согласию домовладельцев с учетом требований пожарной безопасности.

Ограничения использования земельных участков и объектов капитального строительства в зонах с особыми условиями использования территории устанавливаются в соответствии с законодательством Российской Федерации.

Перечень зон с особыми условиями использования территории и основания установления ограничений приведены в пункте 22 настоящих Правил.

8. Градостроительные регламенты территориальных зон П1/1, П1/2, П1

№ п/п	Код ВРИ	Наименование ВРИ	Предельные (минимальные и (или) максимальные) размеры земельных участков, в том числе их площадь, м²		Максимальный процент застройки в границах земельного участка	Предельное количество этажей или предельная высота зданий, строений, сооружений	Минимальные отступы от границ земельных участков в целях определения мест допустимого размещения зданий, строений, сооружений, за пределами которых запрещено строительство зданий, строений, сооружений
			min	max			
ОСНОВНЫЕ ВИДЫ РАЗРЕШЕННОГО ИСПОЛЬЗОВАНИЯ ЗЕМЕЛЬНЫХ УЧАСТКОВ И ОБЪЕКТОВ КАПИТАЛЬНОГО СТРОИТЕЛЬСТВА							
1	1.15	Хранение и переработка сельскохозяйственной продукции	не подлежат установлению				3 метра
2	1.18	Обеспечение сельскохозяйственного производства	не подлежат установлению				3 метра
3	3.1	Коммунальное обслуживание	не подлежат установлению				
4	6.1	Недропользование	не подлежат установлению				
5	6.3	Легкая промышленность	не подлежат установлению				3 метра
6	6.3.1	Фармацевтическая промышленность	не подлежат установлению				3 метра
7	6.4	Пищевая промышленность	не подлежат установлению				3 метра
8	6.6	Строительная промышленность	не подлежат установлению				3 метра
9	6.8	Связь	не подлежат установлению				3 метра
10	6.9	Склад	не подлежат установлению		60%	не подлежит установлению	3 метра
11	6.9.1	Складские площадки	не подлежат установлению				
12	7.2.3	Стоянки транспорта общего пользования	не подлежат установлению				3 метра
13	3.3	Бытовое обслуживание	200	не подлежит установлению	60%	не подлежит установлению	3 метра

№ п/п	Код ВРИ	Наименование ВРИ	Предельные (минимальные и (или) максимальные) размеры земельных участков, в том числе их площадь, м²		Максимальный процент застройки в границах земельного участка	Предельное количество этажей или предельная высота зданий, строений, сооружений	Минимальные отступы от границ земельных участков в целях определения мест допустимого размещения зданий, строений, сооружений, за пределами которых запрещено строительство зданий, строений, сооружений
			min	max			
14	4.1	Деловое управление	не подлежат установлению		50%	не подлежит установлению	3 метра
15	4.4	Магазины	200	не подлежит установлению	50%	не подлежит установлению	3 метра
16	4.6	Общественное питание	400	не подлежит установлению	50%	не подлежит установлению	3 метра
17	4.9	Служебные гаражи	не подлежат установлению				3 метра
18	4.9.1.1	Заправка транспортных средств	не подлежат установлению				3 метра
19	4.9.1.3	Автомобильные мойки	не подлежат установлению				3 метра
20	4.9.1.4	Ремонт автомобилей	не подлежат установлению				3 метра
21	7.1.1	Железнодорожные пути	не подлежат установлению				
22	8.3	Обеспечение внутреннего правопорядка	не подлежат установлению				3 метра
23	12.0	Земельные участки (территории) общего пользования	не подлежат установлению				
24	12.0.1	Улично-дорожная сеть	не подлежат установлению				
25	12.0.2	Благоустройство территории	не подлежат установлению				
УСЛОВНО РАЗРЕШЕННЫЕ ВИДЫ ИСПОЛЬЗОВАНИЯ ЗЕМЕЛЬНЫХ УЧАСТКОВ И ОБЪЕКТОВ КАПИТАЛЬНОГО СТРОИТЕЛЬСТВА							
26	3.5.2	Среднее и высшее профессиональное образование	800	не подлежит установлению	45%	не подлежит установлению	3 метра
27	4.7	Гостиничное обслуживание	600	не подлежит установлению	45%	не подлежит установлению	3 метра
28	4.10	Выставочно-ярмарочная деятельность	800	не подлежит установлению	45%	не подлежит установлению	6 метров
29	5.1.2	Обеспечение занятий спортом в помещениях	не подлежат установлению		45%	не подлежит установлению	3 метра
30	3.4.1	Амбулаторно-поликлиническое обслуживание	не подлежат установлению			3 этажа	3 метра

№ п/п	Код ВРИ	Наименование ВРИ	Предельные (минимальные и (или) максимальные) размеры земельных участков, в том числе их площадь, м²		Максимальный процент застройки в границах земельного участка	Предельное количество этажей или предельная высота зданий, строений, сооружений	Минимальные отступы от границ земельных участков в целях определения мест допустимого размещения зданий, строений, сооружений, за пределами которых запрещено строительство зданий, строений, сооружений
			min	max			
31	6.5	Нефтехимическая промышленность	не подлежат установлению				3 метра
32	6.7	Энергетика	не подлежат установлению				3 метра
33	6.11	Целлюлозно- бумажная промышленность	не подлежат установлению				3 метра
34	7.1.1	Железнодорожные пути	не подлежат установлению				

Ограничения использования земельных участков и объектов капитального строительства в зонах с особыми условиями использования территории устанавливаются в соответствии с законодательством Российской Федерации. Перечень зон с особыми условиями использования территории и основания установления ограничений приведены в пункте 22 настоящих Правил.

9. Градостроительные регламенты территориальных зон П2/1, П2/2

№ п/п	Код ВРИ	Наименование ВРИ	Предельные (минимальные и (или) максимальные) размеры земельных участков, в том числе их площадь, м²		Максимальный процент застройки в границах земельного участка	Предельное количество этажей или предельная высота зданий, строений, сооружений	Минимальные отступы от границ земельных участков в целях определения мест допустимого размещения зданий, строений, сооружений, за пределами которых запрещено строительство зданий, строений, сооружений
			min	max			
ОСНОВНЫЕ ВИДЫ РАЗРЕШЕННОГО ИСПОЛЬЗОВАНИЯ ЗЕМЕЛЬНЫХ УЧАСТКОВ И ОБЪЕКТОВ КАПИТАЛЬНОГО СТРОИТЕЛЬСТВА							
1	1.15	Хранение и переработка сельскохозяйственной продукции	не подлежат установлению				3 метра
2	1.18	Обеспечение сельскохозяйственного производства	не подлежат установлению				3 метра
3	2.7.1	Хранение автотранспорта	не подлежат установлению				1 метр
4	3.1	Коммунальное обслуживание	не подлежат установлению				
5	3.3	Бытовое обслуживание	200	не подлежит установлению	60%	не подлежит установлению	3 метра
6	3.10	Ветеринарное обслуживание	не подлежат установлению		60%	не подлежит установлению	3 метра
7	4.1	Деловое управление	не подлежат установлению		60%	не подлежит установлению	3 метра
8	4.2	Объекты торговли (торговые центры, торгово-развлекательные центры (комплексы)	2300	не подлежит установлению	40%	не подлежит установлению	6 метров
9	4.4	Магазины	200	не подлежит установлению	50%	не подлежит установлению	3 метра
10	4.9	Служебные гаражи	не подлежат установлению				3 метра
11	4.9.1	Объекты дорожного сервиса	не подлежат установлению				3 метра
12	4.9.1.1	Заправка транспортных средств	не подлежат установлению				3 метра
13	4.9.1.3	Автомобильные мойки	не подлежат установлению				3 метра
14	4.9.1.4	Ремонт автомобилей	не подлежат установлению				3 метра

№ п/п	Код ВРИ	Наименование ВРИ	Предельные (минимальные и (или) максимальные) размеры земельных участков, в том числе их площадь, м²		Максимальный процент застройки в границах земельного участка	Предельное количество этажей или предельная высота зданий, строений, сооружений	Минимальные отступы от границ земельных участков в целях определения мест допустимого размещения зданий, строений, сооружений, за пределами которых запрещено строительство зданий, строений, сооружений
			min	max			
15	6.3	Легкая промышленность	не подлежат установлению				3 метра
16	6.4	Пищевая промышленность	не подлежат установлению				3 метра
17	6.8	Связь	не подлежат установлению				3 метра
18	6.9	Склад	не подлежат установлению		60%	не подлежит установлению	3 метра
19	6.9.1	Складские площадки	не подлежат установлению				
20	8.3	Обеспечение внутреннего правопорядка	не подлежат установлению				3 метра
21	12.0	Земельные участки (территории) общего пользования	не подлежат установлению				
22	12.0.1	Улично-дорожная сеть	не подлежат установлению				
23	12.0.2	Благоустройство территории	не подлежат установлению				
УСЛОВНО РАЗРЕШЕННЫЕ ВИДЫ ИСПОЛЬЗОВАНИЯ ЗЕМЕЛЬНЫХ УЧАСТКОВ И ОБЪЕКТОВ КАПИТАЛЬНОГО СТРОИТЕЛЬСТВА							
24	4.3	Рынки	не подлежат установлению		45%	не подлежит установлению	3 метра
25	4.6	Общественное питание	400	не подлежит установлению	50%	не подлежит установлению	3 метра
26	5.1.4	Оборудованные площадки для занятий спортом	не подлежат установлению				3 метра
27	6.6	Строительная промышленность	не подлежат установлению				3 метра
28	7.1.1	Железнодорожные пути	не подлежат установлению				

Ограничения использования земельных участков и объектов капитального строительства в зонах с особыми условиями использования территории устанавливаются в соответствии с законодательством Российской Федерации.

Перечень зон с особыми условиями использования территории и основания установления ограничений приведены в пункте 22 настоящих Правил.

10. Градостроительные регламенты территориальных зон ИТ1/1, ИТ1/2, ИТ1

№ п/п	Код ВРИ	Наименование ВРИ	Предельные (минимальные и (или) максимальные) размеры земельных участков, в том числе их площадь, м²		Максимальный процент застройки в границах земельного участка	Предельное количество этажей или предельная высота зданий, строений, сооружений	Минимальные отступы от границ земельных участков в целях определения мест допустимого размещения зданий, строений, сооружений, за пределами которых запрещено строительство зданий, строений, сооружений
			min	max			
ОСНОВНЫЕ ВИДЫ РАЗРЕШЕННОГО ИСПОЛЬЗОВАНИЯ ЗЕМЕЛЬНЫХ УЧАСТКОВ И ОБЪЕКТОВ КАПИТАЛЬНОГО СТРОИТЕЛЬСТВА							
1	7.2	Автомобильный транспорт	не подлежат установлению				3 метра
2	3.1.1	Предоставление коммунальных услуг	не подлежат установлению				
3	6.8	Связь	не подлежат установлению				3 метра
4	6.7	Энергетика	не подлежат установлению				3 метра
5	8.3	Обеспечение внутреннего правопорядка	не подлежат установлению				3 метра
6	11.2	Специальное пользование водными объектами	не подлежат установлению				
7	11.3	Гидротехнические сооружения	не подлежат установлению				
8	12.0	Земельные участки (территории) общего пользования	не подлежат установлению				
9	12.0.1	Улично-дорожная сеть	не подлежат установлению				
10	12.0.2	Благоустройство территории	не подлежат установлению				
УСЛОВНО РАЗРЕШЕННЫЕ ВИДЫ ИСПОЛЬЗОВАНИЯ ЗЕМЕЛЬНЫХ УЧАСТКОВ И ОБЪЕКТОВ КАПИТАЛЬНОГО СТРОИТЕЛЬСТВА							
11	4.4	Магазины	200	не подлежит установлению	50%	не подлежит установлению	3 метра
12	2.7.1	Хранение автотранспорта	не подлежат установлению				1 метр
13	4.9.1	Объекты дорожного сервиса	не подлежат установлению				3 метра
14	4.9.1.1	Заправка транспортных средств	не подлежат установлению			1 этаж	3 метра

№ п/п	Код ВРИ	Наименование ВРИ	Предельные (минимальные и (или) максимальные) размеры земельных участков, в том числе их площадь, м²		Максимальный процент застройки в границах земельного участка	Предельное количество этажей или предельная высота зданий, строений, сооружений	Минимальные отступы от границ земельных участков в целях определения мест допустимого размещения зданий, строений, сооружений, за пределами которых запрещено строительство зданий, строений, сооружений
			min	max			
15	4.9.1.2	Обеспечение дорожного отдыха	600	не подлежит установлению	45%	3 этажа	3 метра
16	4.9.1.3	Автомобильные мойки	не подлежат установлению			1 этаж	3 метра
17	4.9.1.4	Ремонт автомобилей	не подлежат установлению			1 этаж	3 метра

Ограничения использования земельных участков и объектов капитального строительства в зонах с особыми условиями использования территории устанавливаются в соответствии с законодательством Российской Федерации. Перечень зон с особыми условиями использования территории и основания установления ограничений приведены в пункте 22 настоящих Правил.

11. Градостроительный регламент территориальной зоны СХ1/1

№ п/п	Код ВРИ	Наименование ВРИ	Предельные (минимальные и (или) максимальные) размеры земельных участков, в том числе их площадь, м²		Максимальный процент застройки в границах земельного участка	Предельное количество этажей или предельная высота зданий, строений, сооружений	Минимальные отступы от границ земельных участков в целях определения мест допустимого размещения зданий, строений, сооружений, за пределами которых запрещено строительство зданий, строений, сооружений
			min	max			
ОСНОВНЫЕ ВИДЫ РАЗРЕШЕННОГО ИСПОЛЬЗОВАНИЯ ЗЕМЕЛЬНЫХ УЧАСТКОВ И ОБЪЕКТОВ КАПИТАЛЬНОГО СТРОИТЕЛЬСТВА							

№ п/п	Код ВРИ	Наименование ВРИ	Предельные (минимальные и (или) максимальные) размеры земельных участков, в том числе их площадь, м²		Максимальный процент застройки в границах земельного участка	Предельное количество этажей или предельная высота зданий, строений, сооружений	Минимальные отступы от границ земельных участков в целях определения мест допустимого размещения зданий, строений, сооружений, за пределами которых запрещено строительство зданий, строений, сооружений
			min	max			
1	1.2	Выращивание зерновых и иных сельскохозяйственных культур	не подлежат установлению				
2	1.3	Овощеводство	не подлежат установлению				
3	1.4	Выращивание тонизирующих, лекарственных, цветочных культур	не подлежат установлению				
4	1.5	Садоводство	не подлежат установлению				
5	1.12	Пчеловодство	не подлежат установлению				
6	1.13	Рыбоводство	не подлежат установлению				
7	1.14	Научное обеспечение сельского хозяйства	не подлежат установлению				
8	1.16	Ведение личного подсобного хозяйства на полевых участках	не подлежат установлению				
9	1.17	Питомники	не подлежат установлению				
10	1.19	Сенокошение	не подлежат установлению				
11	1.20	Выпас сельскохозяйственных животных	не подлежат установлению				
12	3.1.1	Предоставление коммунальных услуг	не подлежат установлению				
13	11.0	Водные объекты	не подлежат установлению				
14	11.1	Общее пользование водными объектами	не подлежат установлению				
15	12.0	Земельные участки (территории) общего пользования	не подлежат установлению				
16	12.0.1	Улично-дорожная сеть	не подлежат установлению				
17	12.0.2	Благоустройство территории	не подлежат установлению				
18	13.1	Ведение огородничества	100	4500	0%	не подлежат установлению	
УСЛОВНО РАЗРЕШЕННЫЕ ВИДЫ ИСПОЛЬЗОВАНИЯ ЗЕМЕЛЬНЫХ УЧАСТКОВ И ОБЪЕКТОВ КАПИТАЛЬНОГО СТРОИТЕЛЬСТВА							

№ п/п	Код ВРИ	Наименование ВРИ	Предельные (минимальные и (или) максимальные) размеры земельных участков, в том числе их площадь, м²		Максимальный процент застройки в границах земельного участка	Предельное количество этажей или предельная высота зданий, строений, сооружений	Минимальные отступы от границ земельных участков в целях определения мест допустимого размещения зданий, строений, сооружений, за пределами которых запрещено строительство зданий, строений, сооружений
			min	max			
19	1.15	Хранение и переработка сельскохозяйственной продукции	не подлежат установлению				3 метра
20	5.3	Охота и рыбалка	не подлежат установлению				
21	5.4	Причалы для маломерных судов	не подлежат установлению				
22	6.8	Связь	не подлежат установлению				3 метра

Ограничения использования земельных участков и объектов капитального строительства в зонах с особыми условиями использования территории устанавливаются в соответствии с законодательством Российской Федерации. Перечень зон с особыми условиями использования территории и основания установления ограничений приведены в пункте 22 настоящих Правил.

12. Градостроительный регламент территориальной зоны СХ2/1

№ п/п	Код ВРИ	Наименование ВРИ	Предельные (минимальные и (или) максимальные) размеры земельных участков, в том числе их площадь, м²		Максимальный процент застройки в границах земельного участка	Предельное количество этажей или предельная высота зданий, строений, сооружений	Минимальные отступы от границ земельных участков в целях определения мест допустимого размещения зданий, строений, сооружений, за пределами которых запрещено строительство зданий, строений, сооружений
			min	max			
ОСНОВНЫЕ ВИДЫ РАЗРЕШЕННОГО ИСПОЛЬЗОВАНИЯ ЗЕМЕЛЬНЫХ УЧАСТКОВ И ОБЪЕКТОВ КАПИТАЛЬНОГО СТРОИТЕЛЬСТВА							
1	1.1	Растениеводство	не подлежат установлению				
2	1.12	Пчеловодство	не подлежат установлению				
3	1.13	Рыбоводство	не подлежат установлению				
4	1.14	Научное обеспечение сельского хозяйства	не подлежат установлению				
5	1.15	Хранение и переработка сельскохозяйственной продукции	не подлежат установлению				3 метра
6	1.16	Ведение личного подсобного хозяйства на полевых участках	не подлежат установлению				
7	1.17	Питомники	не подлежат установлению				
8	1.18	Обеспечение сельскохозяйственного производства	не подлежат установлению				3 метра
9	3.1.1	Предоставление коммунальных услуг	не подлежат установлению				
10	3.9.3	Проведение научных испытаний	не подлежат установлению				3 метра
11	4.1	Деловое управление	не подлежат установлению		50%	не подлежит установлению	3 метра
12	4.4	Магазины	не подлежит установлению	5000	50%	не подлежит установлению	3 метра
13	4.9.1.1	Заправка транспортных средств	не подлежат установлению			1 этаж	3 метра
14	6.9	Склад	не подлежат установлению		60%	не подлежит установлению	3 метра
15	6.9.1	Складские площадки	не подлежат установлению				

№ п/п	Код ВРИ	Наименование ВРИ	Предельные (минимальные и (или) максимальные) размеры земельных участков, в том числе их площадь, м²		Максимальный процент застройки в границах земельного участка	Предельное количество этажей или предельная высота зданий, строений, сооружений	Минимальные отступы от границ земельных участков в целях определения мест допустимого размещения зданий, строений, сооружений, за пределами которых запрещено строительство зданий, строений, сооружений
			min	max			
16	8.3	Обеспечение внутреннего правопорядка	не подлежат установлению				3 метра
17	9.3	Историко-культурная деятельность	не подлежат установлению				
18	11.1	Общее пользование водными объектами	не подлежат установлению				
19	12.0	Земельные участки (территории) общего пользования	не подлежат установлению				
20	12.0.1	Улично-дорожная сеть	не подлежат установлению				
21	12.0.2	Благоустройство территории	не подлежат установлению				
УСЛОВНО РАЗРЕШЕННЫЕ ВИДЫ ИСПОЛЬЗОВАНИЯ ЗЕМЕЛЬНЫХ УЧАСТКОВ И ОБЪЕКТОВ КАПИТАЛЬНОГО СТРОИТЕЛЬСТВА							
22	1.7	Животноводство	не подлежат установлению				3 метра
23	5.3	Охота и рыбалка	не подлежат установлению				
24	6.4	Пищевая промышленность	не подлежат установлению				3 метра
25	6.8	Связь	не подлежат установлению				3 метра

Ограничения использования земельных участков и объектов капитального строительства в зонах с особыми условиями использования территории устанавливаются в соответствии с законодательством Российской Федерации. Перечень зон с особыми условиями использования территории и основания установления ограничений приведены в пункте 22 настоящих Правил.

13. Градостроительные регламенты территориальных зон Р1/1, Р1

№ п/п	Код ВРИ	Наименование ВРИ	Предельные (минимальные и (или) максимальные) размеры земельных участков, в том числе их площадь, м²		Максимальный процент застройки в границах земельного участка	Предельное количество этажей или предельная высота зданий, строений, сооружений	Минимальные отступы от границ земельных участков в целях определения мест допустимого размещения зданий, строений, сооружений, за пределами которых запрещено строительство зданий, строений, сооружений
			min	max			
ОСНОВНЫЕ ВИДЫ РАЗРЕШЕННОГО ИСПОЛЬЗОВАНИЯ ЗЕМЕЛЬНЫХ УЧАСТКОВ И ОБЪЕКТОВ КАПИТАЛЬНОГО СТРОИТЕЛЬСТВА							
1	3.6.2.	Парки культуры и отдыха	не подлежат установлению				
2	3.6.1	Объекты культурно-досуговой деятельности	200	3000	45%	не подлежит установлению	3 метра
3	5.1.3	Площадки для занятий спортом	не подлежат установлению				
4	5.1.5	Водный спорт	не подлежат установлению				3 метра
5	5.2	Природно-познавательный туризм	не подлежат установлению				
6	5.4	Причалы для маломерных судов	не подлежат установлению				
7	9.1	Охрана природных территорий	не подлежат установлению				
8	9.3	Историко-культурная деятельность	не подлежат установлению				
9	11.1	Общее пользование водными объектами	не подлежат установлению				
10	12.0.1	Улично-дорожная сеть	не подлежат установлению				
11	12.0.2	Благоустройство территории	не подлежат установлению				
12	3.1.1	Предоставление коммунальных услуг	не подлежат установлению				
13	8.3	Обеспечение внутреннего правопорядка	не подлежат установлению				3 метра
УСЛОВНО РАЗРЕШЕННЫЕ ВИДЫ ИСПОЛЬЗОВАНИЯ ЗЕМЕЛЬНЫХ УЧАСТКОВ И ОБЪЕКТОВ КАПИТАЛЬНОГО СТРОИТЕЛЬСТВА							
14	2.2	Для ведения личного подсобного хозяйства (приусадебный земельный участок)	200	5000	30%	3 этажа	3 метра

№ п/п	Код ВРИ	Наименование ВРИ	Предельные (минимальные и (или) максимальные) размеры земельных участков, в том числе их площадь, м²		Максимальный процент застройки в границах земельного участка	Предельное количество этажей или предельная высота зданий, строений, сооружений	Минимальные отступы от границ земельных участков в целях определения мест допустимого размещения зданий, строений, сооружений, за пределами которых запрещено строительство зданий, строений, сооружений
			min	max			
15	3.7.1	Осуществление религиозных обрядов	не подлежат установлению				3 метра
16	4.6	Общественное питание	200	1000	50%	не подлежит установлению	3 метра
17	4.8.1	Развлекательные мероприятия	200	3000	45%	не подлежит установлению	3 метра
18	5.1.4	Оборудованные площадки для занятий спортом	не подлежат установлению				3 метра

В отношении части земельных участков, расположенных в границах ООПТ - памятник природы областного значения «р. Усмань в пределах Воронежской области», правовой режим использования определяется постановлением правительства Воронежской области от 21.02.2018 № 180 «Об утверждении границ и режимов особой охраны территорий отдельных памятников природы областного значения и о внесении изменений в постановление администрации Воронежской области от 28.05.1998 № 500».

Ограничения использования земельных участков и объектов капитального строительства в зонах с особыми условиями использования территории устанавливаются в соответствии с законодательством Российской Федерации. Перечень зон с особыми условиями использования территории и основания установления ограничений приведены в пункте 22 настоящих Правил.

14. Градостроительные регламенты территориальных зон Р2/1, Р2/2

№ п/п	Код ВРИ	Наименование ВРИ	Предельные (минимальные и (или) максимальные) размеры земельных участков, в том числе их площадь, м²		Максимальный процент застройки в границах земельного участка	Предельное количество этажей или предельная высота зданий, строений, сооружений	Минимальные отступы от границ земельных участков в целях определения мест допустимого размещения зданий, строений, сооружений, за пределами которых запрещено строительство зданий, строений, сооружений
			min	max			
ОСНОВНЫЕ ВИДЫ РАЗРЕШЕННОГО ИСПОЛЬЗОВАНИЯ ЗЕМЕЛЬНЫХ УЧАСТКОВ И ОБЪЕКТОВ КАПИТАЛЬНОГО СТРОИТЕЛЬСТВА							
1	9.1	Охрана природных территорий	не подлежат установлению				
2	11.1	Общее пользование водными объектами	не подлежат установлению				
3	12.0.2	Благоустройство территории	не подлежат установлению				
УСЛОВНО РАЗРЕШЕННЫЕ ВИДЫ ИСПОЛЬЗОВАНИЯ ЗЕМЕЛЬНЫХ УЧАСТКОВ И ОБЪЕКТОВ КАПИТАЛЬНОГО СТРОИТЕЛЬСТВА							
4	3.1.1	Предоставление коммунальных услуг	не подлежат установлению				
5	5.3	Охота и рыбалка	не подлежат установлению			2 этажа	3 метра
6	5.4	Причалы для маломерных судов	не подлежат установлению				

Ограничения использования земельных участков и объектов капитального строительства в зонах с особыми условиями использования территории устанавливаются в соответствии с законодательством Российской Федерации. Перечень зон с особыми условиями использования территории и основания установления ограничений приведены в пункте 22 настоящих Правил.

15. Градостроительный регламент территориальной зоны СН1/1

№ п/п	Код ВРИ	Наименование ВРИ	Предельные (минимальные и (или) максимальные) размеры земельных участков, в том числе их площадь, м²		Максимальный процент застройки в границах земельного участка	Предельное количество этажей или предельная высота зданий, строений, сооружений	Минимальные отступы от границ земельных участков в целях определения мест допустимого размещения зданий, строений, сооружений, за пределами которых запрещено строительство зданий, строений, сооружений
			min	max			
ОСНОВНЫЕ ВИДЫ РАЗРЕШЕННОГО ИСПОЛЬЗОВАНИЯ ЗЕМЕЛЬНЫХ УЧАСТКОВ И ОБЪЕКТОВ КАПИТАЛЬНОГО СТРОИТЕЛЬСТВА							
1	12.1	Ритуальная деятельность	не подлежит установлению	400000	не подлежат установлению		3 метра
2	9.3	Историко-культурная деятельность	не подлежат установлению				
3	12.0	Земельные участки (территории) общего пользования	не подлежат установлению				
4	12.0.1	Улично-дорожная сеть	не подлежат установлению				
5	12.0.2	Благоустройство территории	не подлежат установлению				
6	3.1.1	Предоставление коммунальных услуг	не подлежат установлению				
7	8.3	Обеспечение внутреннего правопорядка	не подлежат установлению				3 метра
УСЛОВНО РАЗРЕШЕННЫЕ ВИДЫ ИСПОЛЬЗОВАНИЯ ЗЕМЕЛЬНЫХ УЧАСТКОВ И ОБЪЕКТОВ КАПИТАЛЬНОГО СТРОИТЕЛЬСТВА							
8	3.7.1	Осуществление религиозных обрядов	не подлежат установлению				3 метра

Ограничения использования земельных участков и объектов капитального строительства в зонах с особыми условиями использования территории устанавливаются в соответствии с законодательством Российской Федерации. Перечень зон с особыми условиями использования территории и основания установления ограничений приведены в пункте 22 настоящих Правил.

16. Градостроительный регламент территориальной зоны СН2/1

№ п/п	Код ВРИ	Наименование ВРИ	Предельные (минимальные и (или) максимальные) размеры земельных участков, в том числе их площадь, м²		Максимальный процент застройки в границах земельного участка	Предельное количество этажей или предельная высота зданий, строений, сооружений	Минимальные отступы от границ земельных участков в целях определения мест допустимого размещения зданий, строений, сооружений, за пределами которых запрещено строительство зданий, строений, сооружений
			min	max			
ОСНОВНЫЕ ВИДЫ РАЗРЕШЕННОГО ИСПОЛЬЗОВАНИЯ ЗЕМЕЛЬНЫХ УЧАСТКОВ И ОБЪЕКТОВ КАПИТАЛЬНОГО СТРОИТЕЛЬСТВА							
1	12.2	Специальная деятельность	не подлежат установлению				
2	3.1.1	Предоставление коммунальных услуг	не подлежат установлению				
УСЛОВНО РАЗРЕШЕННЫЕ ВИДЫ ИСПОЛЬЗОВАНИЯ ЗЕМЕЛЬНЫХ УЧАСТКОВ И ОБЪЕКТОВ КАПИТАЛЬНОГО СТРОИТЕЛЬСТВА							
3	Не устанавливаются						

Ограничения использования земельных участков и объектов капитального строительства в зонах с особыми условиями использования территории устанавливаются в соответствии с законодательством Российской Федерации. Перечень зон с особыми условиями использования территории и основания установления ограничений приведены в пункте 22 настоящих Правил.

17. Градостроительный регламент территориальной зоны СН3/2

№ п/п	Код ВРИ	Наименование ВРИ	Предельные (минимальные и (или) максимальные) размеры земельных участков, в том числе их площадь, м²		Максимальный процент застройки в границах земельного участка	Предельное количество этажей или предельная высота зданий, строений, сооружений	Минимальные отступы от границ земельных участков в целях определения мест допустимого размещения зданий, строений, сооружений, за пределами которых запрещено строительство зданий, строений, сооружений
			min	max			
ОСНОВНЫЕ ВИДЫ РАЗРЕШЕННОГО ИСПОЛЬЗОВАНИЯ ЗЕМЕЛЬНЫХ УЧАСТКОВ И ОБЪЕКТОВ КАПИТАЛЬНОГО СТРОИТЕЛЬСТВА							
1	8.0	Обеспечение обороны и безопасности	не подлежат установлению				
2	8.1	Обеспечение вооруженных сил	не подлежат установлению				
УСЛОВНО РАЗРЕШЕННЫЕ ВИДЫ ИСПОЛЬЗОВАНИЯ ЗЕМЕЛЬНЫХ УЧАСТКОВ И ОБЪЕКТОВ КАПИТАЛЬНОГО СТРОИТЕЛЬСТВА							
3	Не устанавливаются						

Ограничения использования земельных участков и объектов капитального строительства в зонах с особыми условиями использования территории устанавливаются в соответствии с законодательством Российской Федерации. Перечень зон с особыми условиями использования территории и основания установления ограничений приведены в пункте 22 настоящих Правил.

18. Градостроительный регламент территориальной зоны СО1

№ п/п	Код ВРИ	Наименование ВРИ	Предельные (минимальные и (или) максимальные) размеры земельных участков, в том числе их площадь, м²		Максимальный процент застройки в границах земельного участка	Предельное количество этажей или предельная высота зданий, строений, сооружений	Минимальные отступы от границ земельных участков в целях определения мест допустимого размещения зданий, строений, сооружений, за пределами которых запрещено строительство зданий, строений, сооружений
			min	max			
ОСНОВНЫЕ ВИДЫ РАЗРЕШЕННОГО ИСПОЛЬЗОВАНИЯ ЗЕМЕЛЬНЫХ УЧАСТКОВ И ОБЪЕКТОВ КАПИТАЛЬНОГО СТРОИТЕЛЬСТВА							
4	13.0	Земельные участки общего назначения	100	2000	50%	13 метров	3 метра
5	13.1	Ведение огородничества	100	4500	0%	не подлежат установлению	
6	13.2	Ведение садоводства	400	2000	30%	3 этажа/13 метров	3 метра
7	3.1.1	Предоставление коммунальных услуг	не подлежат установлению				
8	4.4	Магазины	200	не подлежит установлению	50%	13 метров	3 метра
9	11.1	Общее пользование водными объектами	не подлежат установлению				
10	12.0	Земельные участки (территории) общего пользования	не подлежат установлению				
11	12.0.1	Улично-дорожная сеть	не подлежат установлению				
12	12.0.2	Благоустройство территории	не подлежат установлению				
13	5.4	Причалы для маломерных судов	не подлежат установлению				
14	5.1.3	Площадки для занятий спортом	не подлежат установлению				
УСЛОВНО РАЗРЕШЕННЫЕ ВИДЫ ИСПОЛЬЗОВАНИЯ ЗЕМЕЛЬНЫХ УЧАСТКОВ И ОБЪЕКТОВ КАПИТАЛЬНОГО СТРОИТЕЛЬСТВА							
15	Не устанавливаются						

Ограничения использования земельных участков и объектов капитального строительства в зонах с особыми условиями использования территории устанавливаются в соответствии с законодательством Российской Федерации. Перечень зон с особыми условиями использования территории и основания установления ограничений приведены в пункте 22 настоящих Правил.

22. Перечень зон с особыми условиями использования территории и основания установления ограничений использования земельных участков и объектов капитального строительства на территории Отрадненского сельского поселения Новоусманского муниципального района Воронежской области

№ п/п	Вид зоны	Основания установления ограничений
1	Защитная зона объекта культурного наследия	Приказ управления по охране объектов культурного наследия Воронежской области от 12.11.2019 № 71-01-07/288 «Об утверждении графического описания местоположения границ (с перечнем координат характерных точек этих границ) защитных зон объектов культурного наследия, расположенных на территории Воронежской области»
2	Охранная зона объектов электроэнергетики (объектов электросетевого хозяйства и объектов по производству электрической энергии)	Постановление Правительства Российской Федерации от 24.02.2009 № 160 «О порядке установления охранных зон объектов электросетевого хозяйства и особых условий использования земельных участков, расположенных в границах таких зон» Постановление Правительства Российской Федерации от 18.11.2013 № 1033 «О порядке установления охранных зон объектов по производству электрической энергии и особых условий использования земельных участков, расположенных в границах таких зон»
3	Придорожные полосы автомобильных дорог	Федеральный закон от 08.11.2007 № 257-ФЗ «Об автомобильных дорогах и о дорожной деятельности в Российской Федерации и о внесении изменений в отдельные законодательные акты Российской Федерации» Постановление правительства Воронежской области от 19.10.2010 № 879 «Об утверждении Порядка установления и использования придорожных полос автомобильных дорог общего пользования регионального или межмуниципального значения Воронежской области»
4	Охранная зона трубопроводов (газопроводов, нефтепроводов и нефтепродуктопроводов,	Федеральный закон от 31.03.1999 № 69-ФЗ «О газоснабжении в Российской Федерации» Постановление Правительства Российской Федерации от 20.11.2000 № 878 «Об утверждении Правил

	аммиакопроводов)	охраны газораспределительных сетей» Постановление Правительства Российской Федерации от 08.09.2017 № 1083 «Об утверждении Правил охраны магистральных газопроводов и о внесении изменений в Положение о представлении в федеральный орган исполнительной власти (его территориальные органы), уполномоченный Правительством Российской Федерации на осуществление государственного кадастрового учета, государственной регистрации прав, ведение Единого государственного реестра недвижимости и предоставление сведений, содержащихся в Едином государственном реестре недвижимости, федеральными органами исполнительной власти, органами государственной власти субъектов Российской Федерации и органами местного самоуправления дополнительных сведений, воспроизводимых на публичных кадастровых картах» «Правила охраны магистральных трубопроводов», утвержденные Минтопэнерго России 29.04.1992, постановлением Госгортехнадзора России от 22.04.1992 № 9 Постановление Госгортехнадзора России от 23.11.1994 № 61 «О распространении «Правил охраны магистральных трубопроводов» на магистральные аммиакопроводы»
5	Охранная зона линий и сооружений связи	Постановление Правительства Российской Федерации от 09.06.1995 № 578 «Об утверждении Правил охраны линий и сооружений связи Российской Федерации»
6	Приаэродромная территория	Воздушный кодекс Российской Федерации Постановление Правительства Российской Федерации от 02.12.2017 № 1460 «Об утверждении Положения о приаэродромной территории и Правил разрешения разногласий, возникающих между высшими исполнительными органами государственной власти субъектов Российской Федерации, уполномоченными Правительством Российской Федерации федеральными органами исполнительной власти и Федеральной службой по надзору в сфере защиты прав потребителей и благополучия человека при согласовании проекта акта об установлении приаэродромной территории и при определении границ седьмой подзоны приаэродромной территории» Решение об установлении приаэродромной территории аэродрома экспериментальной авиации «Воронеж (Придача)», утвержденное департаментом авиационной промышленности Минпромторга России от 29.06.2018
7	Водоохранная зона	Водный кодекс Российской Федерации
8	Прибрежная защитная полоса	Водный кодекс Российской Федерации

9	Зоны санитарной охраны источников питьевого и хозяйственно-бытового водоснабжения, а также устанавливаемые в случаях, предусмотренных Водным кодексом Российской Федерации, в отношении подземных водных объектов зоны специальной охраны	Водный кодекс Российской Федерации СанПиН 2.1.4.1110-02 «Зоны санитарной охраны источников водоснабжения и водопроводов питьевого назначения»
10	Зоны затопления и подтопления	Водный кодекс Российской Федерации
11	Санитарно-защитная зона	Постановление Правительства Российской Федерации от 03.03.2018 № 222 «Об утверждении Правил установления санитарно-защитных зон и использования земельных участков, расположенных в границах санитарно-защитных зон»
12	Зона минимальных расстояний до магистральных или промышленных трубопроводов (газопроводов, нефтепроводов и нефтепродуктопроводов, аммиакопроводов)	Положение о данном виде зоны с особыми условиями использования территории, определяемое Правительством Российской Федерации

23. Расчетные показатели минимально допустимого уровня обеспеченности территории объектами коммунальной, транспортной, социальной инфраструктур и расчетные показатели максимально допустимого уровня территориальной доступности указанных объектов для населения в случае, если в границах территориальной зоны предусматривается осуществление деятельности по комплексному развитию территории (далее – КРТ)

1. КРТ 1

КРТ 1	
Описание местоположения	Восточная часть п. Отрадное
Общая площадь территории	570 га
Объекты социальной инфраструктуры	
Дошкольные образовательные организации	2190 мест
Дошкольные образовательные организации (пешеходная доступность)	500 м
Общеобразовательные организации	7164 места
Общеобразовательные организации (транспортная доступность)	для учащихся начального общего образования – 15 минут в одну сторону; для учащихся основного общего и среднего общего образования – 50 минут
Амбулаторно-поликлинические учреждения	932 посещ./смену
Амбулаторно-поликлинические учреждения (транспортная доступность)	в соответствии с региональными нормативами градостроительного проектирования Воронежской области
Спортивные плоскостные сооружения	15,2 га
Спортивные плоскостные сооружения (пешеходная доступность)	1500 м
Объекты коммунальной инфраструктуры	
Водоснабжение	Показатели устанавливаются проектом планировки территории согласно расчетам в соответствии с региональными нормативами градостроительного проектирования Воронежской области
Водоотведение	
Газоснабжение	
Электроснабжение	
Максимально допустимые уровни территориальной доступности не регламентируются	
Объекты транспортной инфраструктуры	
Остановочные пункты общественного транспорта (расстояние между остановочными пунктами)	800 м
Остановочные пункты общественного транспорта (дальность пешеходного подхода до ближайшей остановки)	500 м

2. КРТ 2

КРТ 2	
Описание местоположения	В северной части с. Александровка
Общая площадь территории	40 га
Показатели минимально допустимого уровня обеспеченности территории объектами коммунальной, транспортной, социальной инфраструктур и расчетные показатели максимально допустимого уровня территориальной доступности указанных объектов для населения устанавливаются в соответствии с Региональными нормативами градостроительного проектирования Воронежской области и учитываются при разработке документации по планировке территории	

3. КРТ 3

КРТ 3	
Описание местоположения	Восточная часть с. Александровка
Общая площадь территории	78 га
Объекты социальной инфраструктуры	
Дошкольные образовательные организации	320 мест
Дошкольные образовательные организации (пешеходная доступность)	500 м
Общеобразовательные организации	в соответствии с местными нормативами градостроительного проектирования Отрадненского сельского поселения Новоусманского муниципального района Воронежской области
Общеобразовательные организации (транспортная доступность)	для учащихся начального общего образования – 15 минут в одну сторону; для учащихся основного общего и среднего общего образования – 50 минут
Амбулаторно-поликлинические учреждения	в соответствии с региональными нормативами градостроительного проектирования Воронежской области
Амбулаторно-поликлинические учреждения (транспортная доступность)	
Спортивные плоскостные сооружения	1,3 га
Спортивные плоскостные сооружения (пешеходная доступность)	1500 м
Объекты коммунальной инфраструктуры	
Водоснабжение	Показатели устанавливаются проектом планировки территории согласно расчетам в соответствии с региональными нормативами градостроительного проектирования Воронежской области
Водоотведение	
Газоснабжение	
Электроснабжение	
Максимально допустимые уровни территориальной доступности не регламентируются	
Объекты транспортной инфраструктуры	
Остановочные пункты общественного транспорта (расстояние между остановочными пунктами)	800 м
Остановочные пункты общественного транспорта (дальность пешеходного подхода до ближайшей остановки)	500 м

Приложение № 1
к правилам землепользования и застройки
Отрадненского сельского поселения
Новоусманского муниципального района
Воронежской области

СВЕДЕНИЯ О ГРАНИЦАХ ТЕРРИТОРИАЛЬНЫХ ЗОН, СОДЕРЖАЩИЕ ГРАФИЧЕСКОЕ ОПИСАНИЕ МЕСТОПОЛОЖЕНИЯ ГРАНИЦ ТЕРРИТОРИАЛЬНЫХ ЗОН, ПЕРЕЧЕНЬ КООРДИНАТ ХАРАКТЕРНЫХ ТОЧЕК ГРАНИЦ ТЕРРИТОРИАЛЬНЫХ ЗОН ПОСЁЛКА ОТРАДНОЕ

ОПИСАНИЕ МЕСТОПОЛОЖЕНИЯ ГРАНИЦ

Зона застройки индивидуальными жилыми домами посёлка Отрадное - Ж1/1

(наименование объекта, местоположение границ которого описано
(далее - объект)

Раздел 1

Сведения об объекте		
№ п/п	Характеристики объекта	Описание характеристик
1	2	3
1	Местоположение объекта	Воронежская область, Новоусманский муниципальный район, Отрадненское сельское поселение, посёлок Отрадное
2	Площадь объекта ± величина погрешности определения площади (Р ± Дельта Р)	-
3	Иные характеристики объекта	-

Раздел 2

Сведения о местоположении границ объекта					
1. Система координат: МСК - 36, зона 1					
2. Сведения о характерных точках границ объекта					
Обозначение характерных точек границ	Координаты, м		Метод определения координат характерной точки	Средняя квадратическая погрешность положения характерной точки (Mt), м	Описание обозначения точки на местности (при наличии)
	X	Y			
1	2	3	4	5	6
1	516600.83	1308932.26	Картометрический	5.00	-
2	516577.44	1308922.75	Картометрический	5.00	-
3	516561.95	1308908.44	Картометрический	5.00	-
4	516539.90	1308881.76	Картометрический	5.00	-
5	516517.20	1308855.51	Картометрический	5.00	-
6	516496.40	1308829.85	Картометрический	5.00	-
7	516485.89	1308816.88	Картометрический	5.00	-
8	516478.14	1308808.06	Картометрический	5.00	-
9	516475.23	1308799.73	Картометрический	5.00	-
10	516475.24	1308799.71	Картометрический	5.00	-
11	516509.94	1308827.66	Картометрический	5.00	-
12	516544.71	1308862.40	Картометрический	5.00	-
13	516550.06	1308868.37	Картометрический	5.00	-
14	516584.27	1308909.43	Картометрический	5.00	-
15	516592.95	1308921.38	Картометрический	5.00	-
1	516600.83	1308932.26	Картометрический	5.00	-
16	516781.88	1309363.88	Картометрический	5.00	-
17	516700.59	1309431.37	Картометрический	5.00	-
18	516699.06	1309426.55	Картометрический	5.00	-
19	516698.97	1309426.61	Картометрический	5.00	-
20	516605.83	1309132.36	Картометрический	5.00	-
21	516575.17	1309077.74	Картометрический	5.00	-
22	516525.44	1309012.35	Картометрический	5.00	-
23	516320.89	1309097.07	Картометрический	5.00	-
24	516237.96	1309165.15	Картометрический	5.00	-
25	516148.51	1309201.67	Картометрический	5.00	-
26	516064.86	1309236.49	Картометрический	5.00	-
27	516103.72	1309447.40	Картометрический	5.00	-
28	516070.90	1309515.60	Картометрический	5.00	-
29	516070.30	1309516.49	Картометрический	5.00	-
30	515750.20	1309546.90	Картометрический	5.00	-
31	515703.99	1309544.03	Картометрический	5.00	-
32	515579.86	1309528.65	Картометрический	5.00	-
33	515535.59	1309534.47	Картометрический	5.00	-
34	515502.30	1309558.93	Картометрический	5.00	-
35	515485.30	1309571.44	Картометрический	5.00	-
36	515469.26	1309583.23	Картометрический	5.00	-

1	2	3	4	5	6
37	515451.77	1309561.77	Картометрический	5.00	-
38	515430.75	1309539.16	Картометрический	5.00	-
39	515394.07	1309497.86	Картометрический	5.00	-
40	515347.53	1309467.09	Картометрический	5.00	-
41	515325.81	1309451.35	Картометрический	5.00	-
42	515307.56	1309440.30	Картометрический	5.00	-
43	515277.89	1309429.70	Картометрический	5.00	-
44	515268.87	1309407.80	Картометрический	5.00	-
45	515281.29	1309401.56	Картометрический	5.00	-
46	515290.70	1309396.42	Картометрический	5.00	-
47	515291.02	1309396.59	Картометрический	5.00	-
48	515346.64	1309427.02	Картометрический	5.00	-
49	515455.06	1309500.00	Картометрический	5.00	-
50	515771.87	1309500.00	Картометрический	5.00	-
51	515807.08	1309473.59	Картометрический	5.00	-
52	515834.77	1309429.81	Картометрический	5.00	-
53	515839.97	1309377.54	Картометрический	5.00	-
54	515818.93	1309095.22	Картометрический	5.00	-
55	515817.30	1309055.83	Картометрический	5.00	-
56	515824.40	1309019.59	Картометрический	5.00	-
57	515840.82	1308986.63	Картометрический	5.00	-
58	515985.57	1308829.55	Картометрический	5.00	-
59	516003.09	1308810.54	Картометрический	5.00	-
60	516037.95	1308777.59	Картометрический	5.00	-
61	516078.54	1308751.92	Картометрический	5.00	-
62	516127.39	1308733.12	Картометрический	5.00	-
63	516174.46	1308722.13	Картометрический	5.00	-
64	516222.04	1308716.99	Картометрический	5.00	-
65	516270.88	1308717.74	Картометрический	5.00	-
66	516294.07	1308720.97	Картометрический	5.00	-
67	516318.85	1308724.43	Картометрический	5.00	-
68	516370.37	1308738.91	Картометрический	5.00	-
69	516420.37	1308763.53	Картометрический	5.00	-
70	516423.29	1308769.60	Картометрический	5.00	-
71	516439.89	1308792.08	Картометрический	5.00	-
72	516451.90	1308802.69	Картометрический	5.00	-
73	516475.24	1308827.41	Картометрический	5.00	-
74	516493.58	1308849.13	Картометрический	5.00	-
75	516510.76	1308871.91	Картометрический	5.00	-
76	516523.82	1308888.24	Картометрический	5.00	-
77	516540.95	1308907.50	Картометрический	5.00	-
78	516559.30	1308929.73	Картометрический	5.00	-
79	516572.75	1308939.30	Картометрический	5.00	-
80	516590.66	1308947.37	Картометрический	5.00	-
81	516601.99	1308952.03	Картометрический	5.00	-
82	516608.05	1308957.14	Картометрический	5.00	-
83	516614.07	1308967.09	Картометрический	5.00	-
84	516631.71	1308992.81	Картометрический	5.00	-
85	516647.91	1309018.85	Картометрический	5.00	-
86	516664.88	1309048.86	Картометрический	5.00	-
87	516683.65	1309086.43	Картометрический	5.00	-

1	2	3	4	5	6
88	516692.82	1309108.91	Картометрический	5.00	-
89	516699.88	1309120.34	Картометрический	5.00	-
90	516710.87	1309144.63	Картометрический	5.00	-
91	516732.64	1309196.36	Картометрический	5.00	-
92	516750.75	1309250.50	Картометрический	5.00	-
93	516766.47	1309303.72	Картометрический	5.00	-
94	516780.42	1309357.67	Картометрический	5.00	-
16	516781.88	1309363.88	Картометрический	5.00	-
95	516057.33	1309250.96	Картометрический	5.00	-
96	516073.54	1309372.58	Картометрический	5.00	-
97	516005.15	1309340.65	Картометрический	5.00	-
98	515992.37	1309253.26	Картометрический	5.00	-
99	516018.26	1309252.36	Картометрический	5.00	-
100	516051.34	1309251.19	Картометрический	5.00	-
95	516057.33	1309250.96	Картометрический	5.00	-
101	515899.09	1308933.73	Картометрический	5.00	-
102	515907.16	1308947.05	Картометрический	5.00	-
103	515913.13	1308969.04	Картометрический	5.00	-
104	515914.88	1308990.06	Картометрический	5.00	-
105	515922.36	1309011.87	Картометрический	5.00	-
106	515929.23	1309035.51	Картометрический	5.00	-
107	515936.63	1309070.64	Картометрический	5.00	-
108	515941.33	1309099.65	Картометрический	5.00	-
109	515944.93	1309125.25	Картометрический	5.00	-
110	515951.40	1309161.49	Картометрический	5.00	-
111	515959.35	1309200.09	Картометрический	5.00	-
112	515962.80	1309234.36	Картометрический	5.00	-
113	515965.17	1309254.22	Картометрический	5.00	-
114	515968.33	1309301.77	Картометрический	5.00	-
115	515956.69	1309385.74	Картометрический	5.00	-
116	515948.39	1309434.51	Картометрический	5.00	-
117	515944.11	1309467.73	Картометрический	5.00	-
118	515938.90	1309487.12	Картометрический	5.00	-
119	515932.81	1309491.68	Картометрический	5.00	-
120	515922.33	1309489.31	Картометрический	5.00	-
121	515920.79	1309481.38	Картометрический	5.00	-
122	515927.75	1309428.92	Картометрический	5.00	-
123	515934.45	1309385.52	Картометрический	5.00	-
124	515944.19	1309323.90	Картометрический	5.00	-
125	515943.83	1309293.21	Картометрический	5.00	-
126	515941.35	1309265.42	Картометрический	5.00	-
127	515935.72	1309214.91	Картометрический	5.00	-
128	515933.04	1309170.51	Картометрический	5.00	-
129	515926.81	1309130.48	Картометрический	5.00	-
130	515920.28	1309093.93	Картометрический	5.00	-
131	515914.13	1309065.54	Картометрический	5.00	-
132	515903.27	1309024.17	Картометрический	5.00	-
133	515894.49	1308978.63	Картометрический	5.00	-
134	515886.41	1308947.50	Картометрический	5.00	-

1	2	3	4	5	6
101	515899.09	1308933.73	Картометрический	5.00	-
135	515866.81	1309325.31	Картометрический	5.00	-
136	515866.75	1309325.53	Картометрический	5.00	-
137	515866.65	1309325.74	Картометрический	5.00	-
138	515866.52	1309325.93	Картометрический	5.00	-
139	515866.36	1309326.09	Картометрический	5.00	-
140	515866.17	1309326.22	Картометрический	5.00	-
141	515865.96	1309326.32	Картометрический	5.00	-
142	515865.74	1309326.38	Картометрический	5.00	-
143	515865.51	1309326.40	Картометрический	5.00	-
144	515865.28	1309326.38	Картометрический	5.00	-
145	515865.06	1309326.32	Картометрический	5.00	-
146	515864.85	1309326.22	Картометрический	5.00	-
147	515864.66	1309326.09	Картометрический	5.00	-
148	515864.50	1309325.93	Картометрический	5.00	-
149	515864.37	1309325.74	Картометрический	5.00	-
150	515864.27	1309325.53	Картометрический	5.00	-
151	515864.21	1309325.31	Картометрический	5.00	-
152	515864.19	1309325.08	Картометрический	5.00	-
153	515864.21	1309324.85	Картометрический	5.00	-
154	515864.27	1309324.63	Картометрический	5.00	-
155	515864.37	1309324.42	Картометрический	5.00	-
156	515864.50	1309324.23	Картометрический	5.00	-
157	515864.66	1309324.07	Картометрический	5.00	-
158	515864.85	1309323.94	Картометрический	5.00	-
159	515865.06	1309323.84	Картометрический	5.00	-
160	515865.28	1309323.78	Картометрический	5.00	-
161	515865.51	1309323.76	Картометрический	5.00	-
162	515865.74	1309323.78	Картометрический	5.00	-
163	515865.96	1309323.84	Картометрический	5.00	-
164	515866.17	1309323.94	Картометрический	5.00	-
165	515866.36	1309324.07	Картометрический	5.00	-
166	515866.52	1309324.23	Картометрический	5.00	-
167	515866.65	1309324.42	Картометрический	5.00	-
168	515866.75	1309324.63	Картометрический	5.00	-
169	515866.81	1309324.85	Картометрический	5.00	-
170	515866.83	1309325.08	Картометрический	5.00	-
135	515866.81	1309325.31	Картометрический	5.00	-
171	516094.14	1309433.40	Картометрический	5.00	-
172	516094.08	1309433.62	Картометрический	5.00	-
173	516093.98	1309433.83	Картометрический	5.00	-
174	516093.85	1309434.02	Картометрический	5.00	-
175	516093.69	1309434.18	Картометрический	5.00	-
176	516093.50	1309434.31	Картометрический	5.00	-
177	516093.29	1309434.41	Картометрический	5.00	-
178	516093.07	1309434.47	Картометрический	5.00	-
179	516092.84	1309434.49	Картометрический	5.00	-
180	516092.61	1309434.47	Картометрический	5.00	-
181	516092.39	1309434.41	Картометрический	5.00	-

1	2	3	4	5	6
182	516092.18	1309434.31	Картометрический	5.00	-
183	516091.99	1309434.18	Картометрический	5.00	-
184	516091.83	1309434.02	Картометрический	5.00	-
185	516091.70	1309433.83	Картометрический	5.00	-
186	516091.60	1309433.62	Картометрический	5.00	-
187	516091.54	1309433.40	Картометрический	5.00	-
188	516091.52	1309433.17	Картометрический	5.00	-
189	516091.54	1309432.94	Картометрический	5.00	-
190	516091.60	1309432.72	Картометрический	5.00	-
191	516091.70	1309432.51	Картометрический	5.00	-
192	516091.83	1309432.32	Картометрический	5.00	-
193	516091.99	1309432.16	Картометрический	5.00	-
194	516092.18	1309432.03	Картометрический	5.00	-
195	516092.39	1309431.93	Картометрический	5.00	-
196	516092.61	1309431.87	Картометрический	5.00	-
197	516092.84	1309431.85	Картометрический	5.00	-
198	516093.07	1309431.87	Картометрический	5.00	-
199	516093.29	1309431.93	Картометрический	5.00	-
200	516093.50	1309432.03	Картометрический	5.00	-
201	516093.69	1309432.16	Картометрический	5.00	-
202	516093.85	1309432.32	Картометрический	5.00	-
203	516093.98	1309432.51	Картометрический	5.00	-
204	516094.08	1309432.72	Картометрический	5.00	-
205	516094.14	1309432.94	Картометрический	5.00	-
206	516094.16	1309433.17	Картометрический	5.00	-
171	516094.14	1309433.40	Картометрический	5.00	-
207	515490.89	1309561.07	Картометрический	5.00	-
208	515491.13	1309561.51	Картометрический	5.00	-
209	515490.69	1309561.75	Картометрический	5.00	-
210	515490.45	1309561.31	Картометрический	5.00	-
207	515490.89	1309561.07	Картометрический	5.00	-
211	516511.54	1308893.28	Картометрический	5.00	-
212	516473.19	1308925.92	Картометрический	5.00	-
213	516445.37	1308896.71	Картометрический	5.00	-
214	516414.99	1308864.82	Картометрический	5.00	-
215	516385.56	1308833.92	Картометрический	5.00	-
216	516424.30	1308797.19	Картометрический	5.00	-
217	516454.26	1308831.09	Картометрический	5.00	-
218	516483.76	1308864.13	Картометрический	5.00	-
211	516511.54	1308893.28	Картометрический	5.00	-
219	516667.17	1309086.48	Картометрический	5.00	-
220	516614.50	1309113.32	Картометрический	5.00	-
221	516593.16	1309075.34	Картометрический	5.00	-
222	516580.88	1309057.83	Картометрический	5.00	-
223	516565.93	1309037.65	Картометрический	5.00	-
224	516538.44	1309000.54	Картометрический	5.00	-
225	516518.07	1308973.04	Картометрический	5.00	-
226	516510.69	1308965.29	Картометрический	5.00	-

1	2	3	4	5	6
227	516479.41	1308932.45	Картометрический	5.00	-
228	516517.76	1308899.81	Картометрический	5.00	-
229	516550.39	1308934.06	Картометрический	5.00	-
230	516590.88	1308962.79	Картометрический	5.00	-
231	516619.90	1309001.35	Картометрический	5.00	-
232	516645.43	1309043.12	Картометрический	5.00	-
219	516667.17	1309086.48	Картометрический	5.00	-
233	515279.89	1309390.50	Картометрический	5.00	-
234	515268.19	1309396.81	Картометрический	5.00	-
235	515262.81	1309399.32	Картометрический	5.00	-
236	515243.32	1309380.57	Картометрический	5.00	-
237	515220.59	1309358.04	Картометрический	5.00	-
238	515276.68	1309388.74	Картометрический	5.00	-
233	515279.89	1309390.50	Картометрический	5.00	-
239	515378.48	1306744.94	Картометрический	5.00	-
240	515383.53	1306875.58	Картометрический	5.00	-
241	515387.49	1306971.88	Картометрический	5.00	-
242	515379.50	1306971.29	Картометрический	5.00	-
243	515378.13	1306991.38	Картометрический	5.00	-
244	515388.17	1306992.32	Картометрический	5.00	-
245	515388.68	1307002.19	Картометрический	5.00	-
246	515390.97	1307048.58	Картометрический	5.00	-
247	515393.96	1307109.33	Картометрический	5.00	-
248	515399.19	1307215.54	Картометрический	5.00	-
249	515398.27	1307215.69	Картометрический	5.00	-
250	515379.31	1307217.50	Картометрический	5.00	-
251	515380.46	1307233.96	Картометрический	5.00	-
252	515384.63	1307293.81	Картометрический	5.00	-
253	515385.42	1307305.07	Картометрический	5.00	-
254	515385.68	1307308.73	Картометрический	5.00	-
255	515400.47	1307307.11	Картометрический	5.00	-
256	515401.64	1307307.03	Картометрический	5.00	-
257	515403.14	1307370.98	Картометрический	5.00	-
258	515422.60	1307481.82	Картометрический	5.00	-
259	515412.90	1307484.13	Картометрический	5.00	-
260	515416.25	1307509.20	Картометрический	5.00	-
261	515432.81	1307631.42	Картометрический	5.00	-
262	515436.05	1307673.03	Картометрический	5.00	-
263	515444.31	1307715.54	Картометрический	5.00	-
264	515416.11	1307731.14	Картометрический	5.00	-
265	515415.94	1307739.67	Картометрический	5.00	-
266	515086.62	1307924.14	Картометрический	5.00	-
267	515023.55	1307961.27	Картометрический	5.00	-
268	514986.52	1307980.15	Картометрический	5.00	-
269	514981.83	1307984.68	Картометрический	5.00	-
270	514985.98	1307933.13	Картометрический	5.00	-
271	514986.47	1307924.14	Картометрический	5.00	-
272	515003.12	1307938.43	Картометрический	5.00	-
273	515083.72	1307897.00	Картометрический	5.00	-

1	2	3	4	5	6
274	515082.22	1307872.05	Картометрический	5.00	-
275	515093.83	1307865.73	Картометрический	5.00	-
276	515095.51	1307893.68	Картометрический	5.00	-
277	515119.25	1307880.05	Картометрический	5.00	-
278	515159.54	1307859.68	Картометрический	5.00	-
279	515155.17	1307804.67	Картометрический	5.00	-
280	515145.28	1307805.53	Картометрический	5.00	-
281	515143.71	1307779.70	Картометрический	5.00	-
282	515130.54	1307563.86	Картометрический	5.00	-
283	515109.89	1307225.21	Картометрический	5.00	-
284	515087.91	1307225.83	Картометрический	5.00	-
285	515016.82	1307226.71	Картометрический	5.00	-
286	515024.85	1307100.10	Картометрический	5.00	-
287	515027.75	1307078.21	Картометрический	5.00	-
288	515034.17	1307039.63	Картометрический	5.00	-
289	515040.72	1307016.60	Картометрический	5.00	-
290	515065.41	1306959.70	Картометрический	5.00	-
291	515165.46	1306831.13	Картометрический	5.00	-
292	515209.91	1306769.77	Картометрический	5.00	-
293	515283.24	1306739.33	Картометрический	5.00	-
294	515291.57	1306739.59	Картометрический	5.00	-
295	515290.83	1306740.56	Картометрический	5.00	-
296	515286.81	1306744.79	Картометрический	5.00	-
297	515275.64	1306761.01	Картометрический	5.00	-
298	515254.57	1306792.86	Картометрический	5.00	-
299	515248.01	1306804.32	Картометрический	5.00	-
300	515238.27	1306819.10	Картометрический	5.00	-
301	515246.91	1306818.96	Картометрический	5.00	-
302	515255.57	1306818.43	Картометрический	5.00	-
303	515286.32	1306816.56	Картометрический	5.00	-
304	515322.30	1306814.36	Картометрический	5.00	-
305	515326.26	1306814.12	Картометрический	5.00	-
306	515337.21	1306813.54	Картометрический	5.00	-
307	515334.88	1306741.75	Картометрический	5.00	-
308	515346.35	1306743.39	Картометрический	5.00	-
309	515346.45	1306743.88	Картометрический	5.00	-
239	515378.48	1306744.94	Картометрический	5.00	-
310	515076.20	1308674.21	Картометрический	5.00	-
311	515027.67	1308725.76	Картометрический	5.00	-
312	514979.13	1308777.31	Картометрический	1.00	-
313	514962.42	1308795.06	Картометрический	1.00	-
314	514955.35	1308802.55	Картометрический	1.00	-
315	514951.81	1308787.40	Картометрический	1.00	-
316	514950.79	1308777.08	Картометрический	1.00	-
317	514947.58	1308744.77	Картометрический	1.00	-
318	514948.23	1308705.24	Картометрический	1.00	-
319	514948.65	1308688.05	Картометрический	1.00	-
320	514966.26	1308687.37	Картометрический	1.00	-
321	514973.60	1308661.75	Картометрический	1.00	-

1	2	3	4	5	6
322	514980.11	1308640.05	Картометрический	1.00	-
323	514990.51	1308616.21	Картометрический	1.00	-
324	514993.70	1308606.35	Картометрический	1.00	-
325	514997.70	1308589.69	Картометрический	1.00	-
326	514996.41	1308558.34	Картометрический	1.00	-
327	514999.09	1308549.59	Картометрический	5.00	-
328	515004.22	1308545.27	Картометрический	5.00	-
329	515004.84	1308544.58	Картометрический	5.00	-
310	515076.20	1308674.21	Картометрический	5.00	-
330	514929.40	1308405.55	Картометрический	1.00	-
331	514929.25	1308405.67	Картометрический	1.00	-
332	514928.77	1308406.04	Картометрический	1.00	-
333	514892.56	1308433.55	Картометрический	1.00	-
334	514879.66	1308443.35	Картометрический	1.00	-
335	514876.05	1308508.50	Картометрический	1.00	-
336	514893.13	1308516.28	Картометрический	1.00	-
337	514919.07	1308528.10	Картометрический	1.00	-
338	514915.60	1308606.01	Картометрический	1.00	-
339	514915.16	1308615.76	Картометрический	1.00	-
340	514915.85	1308658.72	Картометрический	1.00	-
341	514911.28	1308662.17	Картометрический	1.00	-
342	514905.98	1308666.17	Картометрический	1.00	-
343	514891.50	1308677.09	Картометрический	1.00	-
344	514885.13	1308681.91	Картометрический	1.00	-
345	514883.64	1308776.56	Картометрический	1.00	-
346	514890.14	1308794.30	Картометрический	1.00	-
347	514901.37	1308817.99	Картометрический	1.00	-
348	514895.48	1308825.22	Картометрический	1.00	-
349	514841.54	1308871.30	Картометрический	1.00	-
350	514806.09	1308895.14	Картометрический	1.00	-
351	514777.11	1308915.11	Картометрический	1.00	-
352	514760.62	1308927.93	Картометрический	1.00	-
353	514689.98	1308999.23	Картометрический	1.00	-
354	514643.48	1309024.72	Картометрический	1.00	-
355	514603.31	1309083.41	Картометрический	1.00	-
356	514566.41	1309120.81	Картометрический	1.00	-
357	514504.07	1309182.09	Картометрический	1.00	-
358	514486.96	1309199.43	Картометрический	1.00	-
359	514485.85	1309198.52	Картометрический	1.00	-
360	514464.81	1309177.14	Картометрический	1.00	-
361	514454.12	1309187.67	Картометрический	1.00	-
362	514440.18	1309173.51	Картометрический	1.00	-
363	514422.00	1309191.40	Картометрический	1.00	-
364	514419.47	1309195.14	Картометрический	1.00	-
365	514454.76	1309230.57	Картометрический	1.00	-
366	514455.96	1309231.28	Картометрический	1.00	-
367	514372.76	1309333.35	Картометрический	1.00	-
368	514372.53	1309332.17	Картометрический	1.00	-
369	514360.85	1309274.02	Картометрический	1.00	-
370	514356.50	1309259.37	Картометрический	1.00	-

1	2	3	4	5	6
371	514377.63	1309238.08	Картометрический	1.00	-
372	514359.22	1309182.35	Картометрический	1.00	-
373	514357.18	1309154.80	Картометрический	1.00	-
374	514348.55	1309127.51	Картометрический	1.00	-
375	514328.13	1309099.23	Картометрический	1.00	-
376	514316.49	1309083.10	Картометрический	1.00	-
377	514298.75	1309058.53	Картометрический	1.00	-
378	514281.10	1309034.09	Картометрический	1.00	-
379	514276.60	1309027.85	Картометрический	1.00	-
380	514253.72	1309044.03	Картометрический	1.00	-
381	514248.82	1309047.49	Картометрический	1.00	-
382	514238.13	1309027.68	Картометрический	1.00	-
383	514227.44	1309007.88	Картометрический	1.00	-
384	514222.55	1308998.81	Картометрический	1.00	-
385	514203.67	1309012.25	Картометрический	1.00	-
386	514196.80	1309017.12	Картометрический	1.00	-
387	514187.47	1309004.97	Картометрический	1.00	-
388	514143.77	1309039.95	Картометрический	1.00	-
389	514133.72	1309028.12	Картометрический	1.00	-
390	514106.79	1308995.02	Картометрический	1.00	-
391	514106.32	1308994.44	Картометрический	1.00	-
392	514102.17	1308998.01	Аналитический	0.10	-
393	514102.17	1308998.10	Аналитический	0.10	-
394	514087.32	1309010.76	Аналитический	0.10	-
395	514069.15	1309025.55	Картометрический	1.00	-
396	514062.73	1309030.94	Картометрический	1.00	-
397	514035.46	1308990.96	Картометрический	1.00	-
398	514018.35	1308967.89	Картометрический	1.00	-
399	514018.40	1308960.71	Картометрический	1.00	-
400	514023.27	1308953.32	Картометрический	1.00	-
401	514019.83	1308949.40	Картометрический	1.00	-
402	514011.79	1308952.03	Картометрический	1.00	-
403	514008.78	1308949.56	Картометрический	1.00	-
404	514005.52	1308941.30	Картометрический	1.00	-
405	513995.44	1308929.03	Картометрический	1.00	-
406	513983.40	1308922.59	Картометрический	1.00	-
407	513961.49	1308898.15	Картометрический	1.00	-
408	513932.39	1308870.39	Картометрический	1.00	-
409	513889.68	1308827.45	Картометрический	1.00	-
410	513848.88	1308787.09	Картометрический	1.00	-
411	513845.10	1308774.99	Картометрический	1.00	-
412	513850.66	1308769.41	Картометрический	1.00	-
413	513842.83	1308760.21	Картометрический	1.00	-
414	513835.17	1308765.35	Картометрический	1.00	-
415	513827.32	1308760.91	Картометрический	1.00	-
416	513773.44	1308705.69	Картометрический	1.00	-
417	513764.42	1308697.20	Картометрический	1.00	-
418	513764.32	1308694.30	Картометрический	1.00	-
419	513767.10	1308688.06	Картометрический	1.00	-
420	513762.18	1308682.62	Картометрический	1.00	-
421	513754.04	1308685.78	Картометрический	1.00	-

1	2	3	4	5	6
422	513748.68	1308683.09	Картометрический	1.00	-
423	513686.25	1308614.90	Картометрический	1.00	-
424	513680.46	1308607.15	Картометрический	1.00	-
425	513681.46	1308602.05	Картометрический	1.00	-
426	513675.99	1308596.11	Картометрический	1.00	-
427	513685.92	1308585.32	Картометрический	1.00	-
428	513645.10	1308544.91	Картометрический	1.00	-
429	513625.65	1308525.55	Картометрический	1.00	-
430	513620.04	1308531.25	Картометрический	1.00	-
431	513608.25	1308516.53	Картометрический	1.00	-
432	513612.08	1308509.30	Картометрический	1.00	-
433	513595.03	1308492.17	Картометрический	1.00	-
434	513560.75	1308456.09	Картометрический	1.00	-
435	513678.21	1308432.81	Аналитический	0.10	-
436	513835.59	1308401.64	Картометрический	1.00	-
437	513905.36	1308397.05	Картометрический	1.00	-
438	513918.03	1308397.17	Картометрический	1.00	-
439	513926.45	1308401.66	Картометрический	1.00	-
440	513950.79	1308398.39	Картометрический	1.00	-
441	514050.29	1308385.34	Картометрический	1.00	-
442	514060.31	1308384.02	Картометрический	1.00	-
443	514143.69	1308373.04	Картометрический	1.00	-
444	514234.01	1308361.16	Картометрический	1.00	-
445	514260.05	1308348.03	Картометрический	1.00	-
446	514276.94	1308370.36	Картометрический	1.00	-
447	514289.37	1308361.17	Картометрический	1.00	-
448	514300.19	1308353.17	Картометрический	1.00	-
449	514301.80	1308351.98	Картометрический	1.00	-
450	514306.27	1308348.74	Картометрический	1.00	-
451	514321.04	1308338.55	Аналитический	0.10	-
452	514310.05	1308322.76	Аналитический	0.10	-
453	514512.48	1308220.53	Аналитический	0.10	-
454	514744.90	1308103.20	Картометрический	1.00	-
455	514747.47	1308106.92	Картометрический	1.00	-
456	514713.16	1308133.17	Картометрический	1.00	-
457	514753.36	1308184.29	Картометрический	1.00	-
458	514755.81	1308183.02	Картометрический	1.00	-
459	514787.87	1308159.10	Картометрический	1.00	-
460	514795.46	1308152.94	Картометрический	1.00	-
330	514929.40	1308405.55	Картометрический	1.00	-
461	514663.79	1308778.00	Картометрический	1.00	-
462	514607.77	1308831.53	Картометрический	1.00	-
463	514580.68	1308857.27	Картометрический	1.00	-
464	514550.12	1308886.95	Картометрический	1.00	-
465	514516.43	1308918.51	Картометрический	1.00	-
466	514487.31	1308945.57	Картометрический	1.00	-
467	514484.01	1308940.25	Картометрический	1.00	-
468	514455.37	1308904.01	Картометрический	1.00	-
469	514460.62	1308897.27	Картометрический	1.00	-
470	514459.03	1308894.10	Картометрический	1.00	-

1	2	3	4	5	6
471	514438.63	1308856.41	Картометрический	1.00	-
472	514372.25	1308733.79	Картометрический	1.00	-
473	514360.16	1308711.44	Картометрический	1.00	-
474	514406.27	1308676.46	Картометрический	1.00	-
475	514392.82	1308658.55	Картометрический	1.00	-
476	514397.84	1308654.74	Картометрический	1.00	-
477	514466.63	1308662.17	Картометрический	1.00	-
478	514573.46	1308728.04	Картометрический	1.00	-
461	514663.79	1308778.00	Картометрический	1.00	-
479	515161.09	1309357.52	Картометрический	1.00	-
480	515147.57	1309362.12	Картометрический	1.00	-
481	515125.06	1309381.83	Картометрический	1.00	-
482	515139.65	1309410.78	Картометрический	1.00	-
483	515109.00	1309445.21	Картометрический	1.00	-
484	515093.49	1309456.97	Картометрический	1.00	-
485	515087.96	1309454.85	Картометрический	1.00	-
486	515080.94	1309455.81	Картометрический	1.00	-
487	515075.37	1309467.43	Картометрический	1.00	-
488	515072.17	1309463.82	Картометрический	1.00	-
489	515052.42	1309474.02	Картометрический	1.00	-
490	515058.63	1309480.24	Картометрический	1.00	-
491	515047.45	1309494.22	Картометрический	1.00	-
492	515036.45	1309504.24	Картометрический	1.00	-
493	515032.82	1309501.01	Картометрический	1.00	-
494	515024.80	1309493.19	Картометрический	1.00	-
495	515010.15	1309504.69	Картометрический	1.00	-
496	515010.72	1309505.27	Картометрический	1.00	-
497	515001.13	1309516.83	Картометрический	1.00	-
498	515000.58	1309518.20	Картометрический	1.00	-
499	515000.04	1309520.43	Картометрический	1.00	-
500	514991.58	1309531.23	Картометрический	1.00	-
501	514985.63	1309558.36	Картометрический	1.00	-
502	514944.72	1309589.72	Картометрический	1.00	-
503	514950.90	1309602.28	Картометрический	1.00	-
504	514885.96	1309649.82	Картометрический	1.00	-
505	514871.46	1309656.29	Картометрический	1.00	-
506	514869.04	1309658.17	Аналитический	0.10	-
507	514870.95	1309660.47	Картометрический	1.00	-
508	514852.68	1309673.38	Картометрический	1.00	-
509	514848.17	1309667.63	Картометрический	1.00	-
510	514825.80	1309679.00	Картометрический	1.00	-
511	514834.50	1309689.68	Картометрический	1.00	-
512	514814.56	1309706.87	Картометрический	1.00	-
513	514812.08	1309704.10	Аналитический	0.10	-
514	514805.33	1309707.74	Аналитический	0.10	-
515	514794.69	1309717.67	Картометрический	1.00	-
516	514789.20	1309711.13	Картометрический	1.00	-
517	514782.50	1309717.93	Картометрический	1.00	-
518	514776.84	1309723.91	Картометрический	1.00	-
519	514780.80	1309728.28	Картометрический	1.00	-

1	2	3	4	5	6
520	514769.63	1309738.98	Картометрический	1.00	-
521	514766.05	1309735.40	Картометрический	1.00	-
522	514756.22	1309748.25	Картометрический	1.00	-
523	514756.92	1309748.71	Картометрический	1.00	-
524	514763.25	1309754.52	Картометрический	1.00	-
525	514749.19	1309776.43	Картометрический	1.00	-
526	514748.05	1309775.27	Аналитический	0.10	-
527	514738.76	1309785.23	Аналитический	0.10	-
528	514741.24	1309787.49	Аналитический	0.10	-
529	514729.25	1309806.42	Аналитический	0.10	-
530	514721.76	1309800.97	Картометрический	1.00	-
531	514717.39	1309810.78	Картометрический	1.00	-
532	514713.49	1309820.17	Картометрический	1.00	-
533	514709.53	1309833.08	Картометрический	1.00	-
534	514706.94	1309842.74	Картометрический	1.00	-
535	514716.89	1309849.71	Аналитический	0.10	-
536	514691.76	1309900.86	Аналитический	0.10	-
537	514677.63	1309929.65	Картометрический	1.00	-
538	514684.55	1309934.42	Картометрический	1.00	-
539	514683.90	1309938.37	Картометрический	1.00	-
540	514687.08	1309940.11	Картометрический	1.00	-
541	514688.45	1309974.06	Картометрический	1.00	-
542	514682.74	1309988.66	Картометрический	1.00	-
543	514677.80	1309984.16	Картометрический	1.00	-
544	514674.55	1309998.85	Картометрический	1.00	-
545	514671.22	1310009.47	Картометрический	1.00	-
546	514663.40	1310035.16	Картометрический	1.00	-
547	514650.80	1310070.39	Картометрический	1.00	-
548	514654.97	1310074.63	Картометрический	1.00	-
549	514643.78	1310096.35	Картометрический	1.00	-
550	514641.71	1310094.25	Аналитический	0.10	-
551	514640.83	1310095.98	Аналитический	0.10	-
552	514646.26	1310101.50	Картометрический	1.00	-
553	514635.80	1310113.85	Картометрический	1.00	-
554	514639.01	1310118.21	Картометрический	1.00	-
555	514633.53	1310123.66	Картометрический	1.00	-
556	514626.76	1310116.49	Картометрический	1.00	-
557	514623.20	1310120.53	Картометрический	1.00	-
558	514628.34	1310125.98	Картометрический	1.00	-
559	514620.95	1310134.45	Картометрический	1.00	-
560	514613.54	1310130.44	Аналитический	0.10	-
561	514606.63	1310136.63	Аналитический	0.10	-
562	514603.51	1310139.90	Картометрический	1.00	-
563	514612.90	1310154.00	Картометрический	1.00	-
564	514613.19	1310156.25	Картометрический	1.00	-
565	514602.70	1310170.14	Картометрический	1.00	-
566	514595.00	1310175.74	Картометрический	1.00	-
567	514586.57	1310164.39	Картометрический	1.00	-
568	514576.14	1310174.08	Картометрический	1.00	-
569	514574.68	1310175.77	Картометрический	1.00	-
570	514581.56	1310184.76	Картометрический	1.00	-

1	2	3	4	5	6
571	514571.34	1310194.49	Картометрический	1.00	-
572	514565.28	1310187.17	Картометрический	1.00	-
573	514560.24	1310193.78	Картометрический	1.00	-
574	514548.69	1310204.36	Картометрический	1.00	-
575	514540.96	1310211.55	Картометрический	1.00	-
576	514534.59	1310216.78	Картометрический	1.00	-
577	514528.55	1310223.35	Картометрический	1.00	-
578	514526.62	1310225.66	Картометрический	1.00	-
579	514529.63	1310228.88	Картометрический	1.00	-
580	514521.44	1310234.96	Картометрический	1.00	-
581	514517.01	1310238.39	Картометрический	1.00	-
582	514514.14	1310242.22	Картометрический	1.00	-
583	514516.65	1310245.54	Картометрический	1.00	-
584	514508.21	1310254.32	Картометрический	1.00	-
585	514506.64	1310252.60	Аналитический	0.10	-
586	514504.23	1310255.88	Аналитический	0.10	-
587	514501.19	1310261.60	Картометрический	1.00	-
588	514473.32	1310290.42	Картометрический	1.00	-
589	514464.96	1310293.78	Картометрический	1.00	-
590	514457.30	1310295.74	Картометрический	1.00	-
591	514447.19	1310296.62	Картометрический	1.00	-
592	514440.08	1310297.67	Картометрический	1.00	-
593	514433.55	1310300.24	Картометрический	1.00	-
594	514427.23	1310302.60	Картометрический	1.00	-
595	514419.48	1310307.89	Картометрический	1.00	-
596	514413.72	1310311.42	Картометрический	1.00	-
597	514413.78	1310311.57	Картометрический	1.00	-
598	514403.14	1310313.89	Картометрический	1.00	-
599	514379.95	1310318.94	Картометрический	1.00	-
600	514368.25	1310321.48	Аналитический	0.10	-
601	514367.04	1310321.74	Аналитический	0.10	-
602	514362.64	1310322.35	Картометрический	1.00	-
603	514362.58	1310322.71	Картометрический	1.00	-
604	514358.60	1310323.58	Картометрический	1.00	-
605	514358.11	1310322.97	Аналитический	0.10	-
606	514345.93	1310324.67	Аналитический	0.10	-
607	514331.17	1310327.68	Картометрический	1.00	-
608	514326.47	1310329.14	Картометрический	1.00	-
609	514307.36	1310327.86	Картометрический	1.00	-
610	514280.74	1310347.23	Картометрический	1.00	-
611	514272.03	1310351.77	Картометрический	1.00	-
612	514262.75	1310357.14	Картометрический	1.00	-
613	514261.35	1310357.98	Картометрический	1.00	-
614	514264.39	1310361.79	Картометрический	1.00	-
615	514257.41	1310368.96	Картометрический	1.00	-
616	514252.77	1310363.39	Картометрический	1.00	-
617	514248.06	1310366.31	Картометрический	1.00	-
618	514240.90	1310372.21	Картометрический	1.00	-
619	514231.00	1310381.81	Картометрический	1.00	-
620	514224.29	1310388.25	Картометрический	1.00	-
621	514214.39	1310398.19	Картометрический	1.00	-

1	2	3	4	5	6
622	514178.19	1310420.99	Картометрический	1.00	-
623	514155.74	1310453.66	Картометрический	1.00	-
624	514118.22	1310404.94	Картометрический	1.00	-
625	514090.18	1310352.22	Картометрический	5.00	-
626	514066.56	1310341.23	Картометрический	1.00	-
627	514053.73	1310330.07	Картометрический	1.00	-
628	514047.11	1310320.27	Картометрический	1.00	-
629	514040.68	1310313.01	Картометрический	1.00	-
630	514036.61	1310308.08	Картометрический	1.00	-
631	514032.67	1310303.98	Картометрический	1.00	-
632	514012.10	1310286.23	Картометрический	1.00	-
633	514005.91	1310280.84	Картометрический	1.00	-
634	514000.85	1310276.47	Картометрический	1.00	-
635	513996.77	1310269.95	Картометрический	1.00	-
636	513992.33	1310261.97	Картометрический	1.00	-
637	513991.44	1310252.64	Картометрический	1.00	-
638	513992.02	1310245.16	Картометрический	1.00	-
639	513993.16	1310237.95	Картометрический	1.00	-
640	513997.19	1310230.71	Картометрический	1.00	-
641	514001.58	1310225.19	Картометрический	1.00	-
642	514006.09	1310222.13	Картометрический	1.00	-
643	514002.36	1310219.01	Картометрический	1.00	-
644	514010.75	1310211.11	Картометрический	1.00	-
645	514016.09	1310215.51	Картометрический	1.00	-
646	514027.91	1310225.27	Картометрический	1.00	-
647	514033.89	1310215.84	Картометрический	1.00	-
648	514047.16	1310204.87	Картометрический	1.00	-
649	514050.63	1310195.34	Картометрический	1.00	-
650	514060.33	1310187.54	Картометрический	1.00	-
651	514065.58	1310180.29	Картометрический	1.00	-
652	514068.62	1310173.75	Картометрический	1.00	-
653	514068.97	1310166.65	Картометрический	1.00	-
654	514065.75	1310165.61	Картометрический	1.00	-
655	514070.40	1310150.40	Картометрический	1.00	-
656	514071.14	1310142.72	Картометрический	1.00	-
657	514073.38	1310134.39	Картометрический	1.00	-
658	514075.40	1310126.48	Картометрический	1.00	-
659	514075.48	1310114.37	Картометрический	1.00	-
660	514074.06	1310107.12	Картометрический	1.00	-
661	514072.30	1310099.67	Картометрический	1.00	-
662	514068.66	1310093.00	Картометрический	1.00	-
663	514063.78	1310084.82	Картометрический	1.00	-
664	514060.01	1310078.12	Картометрический	1.00	-
665	514058.58	1310078.42	Картометрический	1.00	-
666	514054.91	1310068.94	Картометрический	1.00	-
667	514052.26	1310061.43	Картометрический	1.00	-
668	514049.84	1310054.41	Картометрический	1.00	-
669	514047.23	1310053.43	Картометрический	1.00	-
670	514043.35	1310045.95	Картометрический	1.00	-
671	514045.13	1310044.81	Аналитический	0.10	-
672	514042.79	1310041.07	Аналитический	0.10	-

1	2	3	4	5	6
673	514037.59	1310034.21	Картометрический	1.00	-
674	514031.97	1310029.71	Картометрический	1.00	-
675	514026.36	1310025.76	Картометрический	1.00	-
676	514013.48	1310018.51	Картометрический	1.00	-
677	514008.93	1310017.14	Картометрический	1.00	-
678	514003.62	1310013.37	Картометрический	1.00	-
679	513983.85	1310006.89	Аналитический	0.10	-
680	513976.70	1310004.55	Картометрический	1.00	-
681	513954.63	1309988.72	Картометрический	1.00	-
682	513860.37	1309895.21	Картометрический	1.00	-
683	513843.51	1309913.81	Картометрический	1.00	-
684	513832.35	1309903.02	Аналитический	0.10	-
685	513849.23	1309884.16	Аналитический	0.10	-
686	513840.01	1309875.01	Аналитический	0.10	-
687	513838.09	1309875.04	Аналитический	0.10	-
688	513826.35	1309864.16	Аналитический	0.10	-
689	513786.94	1309832.35	Аналитический	0.10	-
690	513765.22	1309817.05	Аналитический	0.10	-
691	513689.71	1309787.80	Картометрический	1.00	-
692	513679.22	1309785.98	Картометрический	1.00	-
693	513650.28	1309784.41	Картометрический	1.00	-
694	513622.89	1309794.58	Картометрический	1.00	-
695	513577.10	1309791.73	Картометрический	1.00	-
696	513566.83	1309790.69	Картометрический	1.00	-
697	513548.32	1309787.03	Аналитический	0.10	-
698	513498.29	1309781.17	Аналитический	0.10	-
699	513451.86	1309817.63	Картометрический	1.00	-
700	513436.94	1309824.79	Картометрический	1.00	-
701	513427.97	1309824.14	Картометрический	5.00	-
702	513403.83	1309814.73	Картометрический	5.00	-
703	513367.42	1309803.49	Картометрический	5.00	-
704	513330.23	1309783.64	Картометрический	5.00	-
705	513335.75	1309770.37	Картометрический	5.00	-
706	513279.14	1309754.94	Картометрический	5.00	-
707	513277.06	1309746.86	Картометрический	5.00	-
708	513261.51	1309736.93	Картометрический	5.00	-
709	513166.86	1309702.01	Картометрический	5.00	-
710	513119.91	1309690.04	Картометрический	5.00	-
711	513005.60	1309639.46	Картометрический	5.00	-
712	512949.77	1309616.13	Картометрический	5.00	-
713	512941.92	1309630.40	Аналитический	0.10	-
714	512684.17	1309488.56	Аналитический	0.10	-
715	512707.47	1309438.52	Картометрический	5.00	-
716	512638.44	1309406.50	Картометрический	5.00	-
717	512617.40	1309451.82	Картометрический	5.00	-
718	512597.93	1309441.11	Картометрический	5.00	-
719	512626.69	1309387.31	Картометрический	5.00	-
720	512618.19	1309382.82	Картометрический	5.00	-
721	512591.66	1309368.82	Картометрический	1.00	-
722	512609.67	1309334.68	Аналитический	0.10	-
723	512636.20	1309348.68	Аналитический	0.10	-

1	2	3	4	5	6
724	512624.51	1309339.01	Аналитический	0.10	-
725	512631.86	1309328.91	Аналитический	0.10	-
726	512627.73	1309325.90	Аналитический	0.10	-
727	512619.78	1309336.81	Аналитический	0.10	-
728	512593.83	1309317.82	Аналитический	0.10	-
729	512582.77	1309307.37	Аналитический	0.10	-
730	512594.92	1309302.05	Аналитический	0.10	-
731	512591.27	1309299.05	Аналитический	0.10	-
732	512581.66	1309302.10	Аналитический	0.10	-
733	512570.62	1309301.81	Аналитический	0.10	-
734	512568.48	1309301.58	Аналитический	0.10	-
735	512543.41	1309292.47	Аналитический	0.10	-
736	512541.29	1309275.53	Аналитический	0.10	-
737	512531.21	1309246.80	Аналитический	0.10	-
738	512520.92	1309249.88	Аналитический	0.10	-
739	512518.95	1309243.52	Аналитический	0.10	-
740	512516.86	1309236.86	Аналитический	0.10	-
741	512487.28	1309245.00	Аналитический	0.10	-
742	512462.49	1309251.81	Картометрический	1.00	-
743	512454.72	1309246.64	Картометрический	1.00	-
744	512453.49	1309237.86	Картометрический	1.00	-
745	512461.06	1309203.99	Картометрический	1.00	-
746	512470.02	1309191.81	Картометрический	1.00	-
747	512480.63	1309177.99	Картометрический	1.00	-
748	512508.86	1309171.68	Аналитический	0.10	-
749	512498.86	1309139.63	Аналитический	0.10	-
750	512476.45	1309143.07	Аналитический	0.10	-
751	512474.47	1309143.37	Аналитический	0.10	-
752	512442.39	1309147.66	Аналитический	0.10	-
753	512440.62	1309139.86	Аналитический	0.10	-
754	512437.57	1309126.40	Аналитический	0.10	-
755	512435.56	1309117.36	Картометрический	1.00	-
756	512437.47	1309117.16	Картометрический	1.00	-
757	512437.83	1309117.11	Картометрический	1.00	-
758	512452.92	1309115.10	Картометрический	1.00	-
759	512450.43	1309100.26	Картометрический	1.00	-
760	512448.90	1309099.09	Картометрический	1.00	-
761	512447.40	1309097.88	Картометрический	1.00	-
762	512443.95	1309095.40	Картометрический	1.00	-
763	512430.84	1309097.36	Картометрический	1.00	-
764	512417.88	1309046.59	Картометрический	1.00	-
765	512433.35	1309045.10	Картометрический	1.00	-
766	512437.10	1309044.44	Картометрический	1.00	-
767	512431.46	1309016.99	Картометрический	1.00	-
768	512428.62	1308998.86	Картометрический	1.00	-
769	512411.41	1309000.74	Картометрический	1.00	-
770	512402.65	1308967.59	Картометрический	1.00	-
771	512392.51	1308920.39	Картометрический	1.00	-
772	512387.05	1308856.96	Картометрический	1.00	-
773	512363.41	1308860.42	Картометрический	1.00	-
774	512358.68	1308860.82	Картометрический	1.00	-

1	2	3	4	5	6
775	512354.57	1308825.78	Картометрический	1.00	-
776	512346.67	1308735.28	Картометрический	1.00	-
777	512338.93	1308657.89	Картометрический	1.00	-
778	512340.63	1308648.37	Картометрический	1.00	-
779	512343.77	1308643.73	Картометрический	1.00	-
780	512352.05	1308641.45	Картометрический	1.00	-
781	512363.60	1308639.83	Картометрический	1.00	-
782	512375.03	1308641.76	Картометрический	1.00	-
783	512405.70	1308640.97	Картометрический	1.00	-
784	512411.08	1308638.31	Картометрический	1.00	-
785	512473.96	1308634.98	Картометрический	1.00	-
786	512489.00	1308635.32	Картометрический	1.00	-
787	512488.00	1308643.68	Картометрический	1.00	-
788	512484.92	1308668.87	Картометрический	1.00	-
789	512483.50	1308680.48	Картометрический	1.00	-
790	512465.49	1308681.55	Картометрический	1.00	-
791	512432.23	1308683.70	Картометрический	1.00	-
792	512408.86	1308685.21	Картометрический	1.00	-
793	512398.97	1308685.85	Картометрический	1.00	-
794	512374.17	1308687.45	Картометрический	1.00	-
795	512365.71	1308688.00	Картометрический	1.00	-
796	512354.63	1308688.72	Картометрический	1.00	-
797	512349.63	1308689.04	Картометрический	1.00	-
798	512353.55	1308726.78	Картометрический	1.00	-
799	512356.03	1308750.62	Картометрический	1.00	-
800	512375.87	1308747.16	Картометрический	1.00	-
801	512384.20	1308782.84	Картометрический	1.00	-
802	512401.31	1308778.83	Картометрический	1.00	-
803	512450.65	1308768.95	Картометрический	1.00	-
804	512452.06	1308798.92	Картометрический	1.00	-
805	512451.73	1308798.99	Аналитический	0.10	-
806	512453.63	1308823.80	Аналитический	0.10	-
807	512454.86	1308839.81	Аналитический	0.10	-
808	512455.49	1308847.22	Аналитический	0.10	-
809	512456.42	1308866.12	Аналитический	0.10	-
810	512452.19	1308867.12	Аналитический	0.10	-
811	512457.11	1308897.43	Аналитический	0.10	-
812	512436.56	1308901.20	Аналитический	0.10	-
813	512438.28	1308908.47	Аналитический	0.10	-
814	512433.17	1308909.55	Аналитический	0.10	-
815	512432.34	1308909.99	Картометрический	1.00	-
816	512439.24	1308940.52	Картометрический	1.00	-
817	512440.27	1308941.43	Картометрический	1.00	-
818	512445.66	1308940.29	Картометрический	1.00	-
819	512446.75	1308946.54	Картометрический	1.00	-
820	512457.45	1308944.96	Картометрический	1.00	-
821	512460.94	1308961.68	Картометрический	1.00	-
822	512470.65	1308960.99	Картометрический	1.00	-
823	512490.48	1308958.97	Картометрический	1.00	-
824	512492.22	1308962.67	Картометрический	1.00	-
825	512493.27	1308964.75	Картометрический	1.00	-

1	2	3	4	5	6
826	512493.72	1308968.41	Картометрический	1.00	-
827	512494.03	1308970.06	Картометрический	1.00	-
828	512496.57	1308971.71	Картометрический	1.00	-
829	512501.34	1308998.78	Картометрический	1.00	-
830	512504.17	1309016.96	Картометрический	1.00	-
831	512505.40	1309026.19	Картометрический	1.00	-
832	512527.77	1309023.14	Картометрический	1.00	-
833	512528.02	1309016.10	Картометрический	1.00	-
834	512527.65	1309002.71	Картометрический	1.00	-
835	512528.76	1308984.49	Аналитический	0.10	-
836	512535.17	1308984.92	Аналитический	0.10	-
837	512535.36	1308984.36	Аналитический	0.10	-
838	512542.42	1308982.06	Аналитический	0.10	-
839	512548.29	1308981.46	Аналитический	0.10	-
840	512548.53	1308978.50	Аналитический	0.10	-
841	512555.41	1308977.92	Аналитический	0.10	-
842	512563.90	1308977.20	Аналитический	0.10	-
843	512567.71	1308962.32	Аналитический	0.10	-
844	512575.67	1308933.40	Аналитический	0.10	-
845	512583.64	1308904.47	Аналитический	0.10	-
846	512590.16	1308880.07	Аналитический	0.10	-
847	512624.20	1308881.43	Аналитический	0.10	-
848	512631.34	1308881.71	Аналитический	0.10	-
849	512661.26	1308767.64	Аналитический	0.10	-
850	512695.46	1308639.89	Аналитический	0.10	-
851	512706.06	1308641.56	Картометрический	1.00	-
852	512711.34	1308625.70	Картометрический	1.00	-
853	512730.47	1308615.80	Картометрический	1.00	-
854	512748.84	1308608.18	Картометрический	1.00	-
855	512766.94	1308598.00	Картометрический	1.00	-
856	512794.41	1308582.42	Картометрический	1.00	-
857	512797.39	1308582.98	Картометрический	1.00	-
858	512799.40	1308584.52	Картометрический	1.00	-
859	512802.95	1308590.44	Картометрический	1.00	-
860	512810.54	1308588.34	Картометрический	1.00	-
861	512813.71	1308587.31	Картометрический	1.00	-
862	512851.95	1308576.90	Картометрический	1.00	-
863	512853.25	1308577.64	Картометрический	1.00	-
864	512853.88	1308580.29	Картометрический	1.00	-
865	512884.60	1308573.31	Картометрический	1.00	-
866	512897.72	1308569.45	Картометрический	1.00	-
867	512901.00	1308575.94	Картометрический	1.00	-
868	512910.58	1308572.72	Картометрический	1.00	-
869	512901.00	1308548.79	Картометрический	1.00	-
870	512908.27	1308547.03	Картометрический	1.00	-
871	512908.00	1308540.53	Картометрический	1.00	-
872	512911.88	1308537.86	Картометрический	1.00	-
873	512930.83	1308533.21	Картометрический	1.00	-
874	512948.76	1308527.14	Картометрический	1.00	-
875	513031.48	1308512.03	Картометрический	1.00	-
876	513035.51	1308513.49	Картометрический	1.00	-

1	2	3	4	5	6
877	513039.47	1308519.90	Картометрический	1.00	-
878	513049.14	1308518.39	Картометрический	1.00	-
879	513049.74	1308512.39	Картометрический	1.00	-
880	513052.72	1308510.27	Картометрический	1.00	-
881	513057.02	1308509.75	Картометрический	1.00	-
882	513192.52	1308493.30	Картометрический	1.00	-
883	513198.21	1308495.27	Картометрический	1.00	-
884	513200.84	1308500.29	Картометрический	1.00	-
885	513210.81	1308498.81	Картометрический	1.00	-
886	513211.48	1308489.53	Картометрический	1.00	-
887	513219.20	1308488.64	Картометрический	1.00	-
888	513251.91	1308483.70	Картометрический	1.00	-
889	513312.45	1308477.12	Картометрический	1.00	-
890	513323.23	1308477.22	Картометрический	1.00	-
891	513325.75	1308480.47	Картометрический	1.00	-
892	513327.11	1308486.82	Картометрический	1.00	-
893	513339.93	1308485.44	Картометрический	1.00	-
894	513339.60	1308477.95	Картометрический	1.00	-
895	513341.19	1308473.26	Картометрический	1.00	-
896	513350.05	1308470.75	Картометрический	1.00	-
897	513451.84	1308459.60	Картометрический	1.00	-
898	513465.36	1308457.80	Картометрический	1.00	-
899	513468.34	1308468.75	Картометрический	1.00	-
900	513474.15	1308490.53	Картометрический	1.00	-
901	513506.59	1308481.80	Аналитический	0.10	-
902	513494.01	1308460.64	Аналитический	0.10	-
903	513492.17	1308456.73	Аналитический	0.10	-
904	513507.39	1308459.78	Аналитический	0.10	-
905	513526.28	1308473.37	Картометрический	1.00	-
906	513556.60	1308501.03	Картометрический	1.00	-
907	513630.38	1308579.00	Картометрический	1.00	-
908	513663.49	1308615.35	Картометрический	1.00	-
909	513741.76	1308695.76	Картометрический	1.00	-
910	513757.93	1308711.17	Картометрический	1.00	-
911	513818.23	1308772.61	Картометрический	1.00	-
912	513842.23	1308797.18	Картометрический	1.00	-
913	513869.80	1308824.51	Картометрический	1.00	-
914	513870.40	1308828.87	Картометрический	1.00	-
915	513874.70	1308834.98	Картометрический	1.00	-
916	513881.19	1308838.38	Картометрический	1.00	-
917	513921.64	1308879.63	Картометрический	1.00	-
918	513949.21	1308907.08	Картометрический	1.00	-
919	513974.25	1308932.16	Картометрический	1.00	-
920	514005.34	1308970.42	Картометрический	1.00	-
921	514006.61	1308978.28	Картометрический	1.00	-
922	514005.97	1308983.08	Картометрический	1.00	-
923	514014.43	1308994.05	Картометрический	1.00	-
924	513971.71	1309029.40	Картометрический	1.00	-
925	513966.17	1309033.53	Картометрический	1.00	-
926	513906.66	1309092.85	Картометрический	1.00	-
927	513874.10	1309135.92	Картометрический	1.00	-

1	2	3	4	5	6
928	513863.97	1309146.73	Аналитический	0.10	-
929	513857.41	1309153.53	Аналитический	0.10	-
930	513831.37	1309179.10	Картометрический	1.00	-
931	513826.77	1309183.84	Картометрический	1.00	-
932	513822.13	1309182.91	Картометрический	1.00	-
933	513792.84	1309215.40	Аналитический	0.10	-
934	513795.72	1309218.18	Картометрический	1.00	-
935	513775.35	1309238.59	Картометрический	1.00	-
936	513747.61	1309267.21	Картометрический	1.00	-
937	513738.10	1309277.21	Картометрический	1.00	-
938	513761.34	1309299.66	Картометрический	1.00	-
939	513801.27	1309338.37	Аналитический	0.10	-
940	513804.93	1309341.92	Аналитический	0.10	-
941	513815.01	1309351.60	Аналитический	0.10	-
942	513820.57	1309357.01	Аналитический	0.10	-
943	513821.51	1309357.85	Аналитический	0.10	-
944	513805.33	1309387.52	Аналитический	0.10	-
945	513803.21	1309391.53	Картометрический	1.00	-
946	513809.73	1309391.09	Картометрический	1.00	-
947	513848.48	1309398.28	Картометрический	1.00	-
948	513903.27	1309395.32	Картометрический	1.00	-
949	513908.82	1309393.70	Картометрический	1.00	-
950	513915.85	1309386.69	Картометрический	1.00	-
951	513954.48	1309348.15	Картометрический	1.00	-
952	513970.69	1309346.38	Картометрический	1.00	-
953	513979.60	1309345.41	Аналитический	0.10	-
954	513986.67	1309338.20	Картометрический	1.00	-
955	513986.01	1309321.30	Картометрический	1.00	-
956	514002.49	1309320.30	Аналитический	0.10	-
957	514035.72	1309318.19	Картометрический	1.00	-
958	514094.48	1309289.02	Картометрический	1.00	-
959	514101.21	1309285.43	Картометрический	1.00	-
960	514101.87	1309287.07	Картометрический	1.00	-
961	514112.17	1309313.32	Картометрический	1.00	-
962	514125.12	1309342.67	Картометрический	1.00	-
963	514138.25	1309371.89	Картометрический	1.00	-
964	514140.04	1309375.88	Картометрический	1.00	-
965	514141.16	1309378.02	Картометрический	1.00	-
966	514144.36	1309377.90	Картометрический	1.00	-
967	514228.45	1309370.66	Картометрический	1.00	-
968	514229.45	1309374.08	Картометрический	1.00	-
969	514238.70	1309405.62	Картометрический	1.00	-
970	514240.65	1309411.33	Картометрический	1.00	-
971	514241.89	1309411.26	Картометрический	1.00	-
972	514242.20	1309415.86	Картометрический	1.00	-
973	514247.23	1309430.47	Картометрический	1.00	-
974	514254.11	1309453.78	Картометрический	1.00	-
975	514261.11	1309452.39	Картометрический	1.00	-
976	514261.46	1309442.32	Картометрический	1.00	-
977	514264.81	1309434.94	Картометрический	1.00	-
978	514274.76	1309427.51	Картометрический	1.00	-

1	2	3	4	5	6
979	514307.92	1309402.15	Картометрический	1.00	-
980	514324.08	1309413.17	Аналитический	0.10	-
981	514357.37	1309439.06	Аналитический	0.10	-
982	514364.74	1309429.64	Аналитический	0.10	-
983	514370.23	1309422.96	Аналитический	0.10	-
984	514377.31	1309414.33	Аналитический	0.10	-
985	514374.94	1309412.48	Аналитический	0.10	-
986	514381.66	1309403.75	Аналитический	0.10	-
987	514355.68	1309382.69	Аналитический	0.10	-
988	514350.56	1309378.54	Картометрический	1.00	-
989	514344.66	1309374.04	Картометрический	1.00	-
990	514361.96	1309360.81	Картометрический	1.00	-
991	514398.63	1309319.58	Картометрический	1.00	-
992	514406.67	1309309.62	Картометрический	1.00	-
993	514411.17	1309304.30	Картометрический	1.00	-
994	514436.90	1309273.37	Картометрический	1.00	-
995	514508.53	1309202.84	Картометрический	1.00	-
996	514561.04	1309154.99	Картометрический	1.00	-
997	514618.40	1309085.18	Картометрический	1.00	-
998	514634.36	1309057.87	Картометрический	1.00	-
999	514653.48	1309035.07	Картометрический	1.00	-
1000	514656.89	1309034.90	Картометрический	1.00	-
1001	514698.02	1309011.19	Картометрический	1.00	-
1002	514752.69	1308960.83	Картометрический	1.00	-
1003	514761.04	1308954.56	Картометрический	1.00	-
1004	514780.45	1308968.62	Аналитический	0.10	-
1005	514810.42	1309010.41	Аналитический	0.10	-
1006	514814.41	1309017.35	Аналитический	0.10	-
1007	514829.53	1309043.62	Аналитический	0.10	-
1008	514849.37	1309076.48	Аналитический	0.10	-
1009	514852.01	1309081.94	Картометрический	1.00	-
1010	514864.26	1309065.83	Картометрический	1.00	-
1011	514871.19	1309070.69	Картометрический	1.00	-
1012	514905.91	1309095.86	Картометрический	1.00	-
1013	514908.30	1309092.71	Картометрический	1.00	-
1014	514920.39	1309076.78	Картометрический	1.00	-
1015	514960.23	1309106.99	Картометрический	1.00	-
1016	514969.74	1309113.63	Картометрический	1.00	-
1017	514990.35	1309084.93	Картометрический	1.00	-
1018	515012.41	1309133.81	Картометрический	1.00	-
1019	515031.09	1309169.11	Картометрический	1.00	-
1020	515031.36	1309169.72	Аналитический	0.10	-
1021	515035.57	1309177.58	Аналитический	0.10	-
1022	515045.15	1309195.31	Картометрический	1.00	-
1023	515068.46	1309229.09	Картометрический	1.00	-
1024	515134.64	1309320.59	Картометрический	1.00	-
1025	515161.09	1309357.51	Картометрический	1.00	-
479	515161.09	1309357.52	Картометрический	1.00	-
1026	514368.16	1309739.35	Картометрический	1.00	-
1027	514362.94	1309747.86	Аналитический	0.10	-

1	2	3	4	5	6
1028	514354.02	1309759.36	Аналитический	0.10	-
1029	514334.26	1309781.01	Картометрический	1.00	-
1030	514326.57	1309790.88	Аналитический	0.10	-
1031	514317.24	1309802.89	Картометрический	1.00	-
1032	514311.10	1309811.05	Картометрический	1.00	-
1033	514278.99	1309855.96	Картометрический	1.00	-
1034	514273.22	1309881.14	Картометрический	1.00	-
1035	514266.05	1309892.28	Картометрический	1.00	-
1036	514232.06	1309925.04	Аналитический	0.10	-
1037	514222.03	1309922.44	Аналитический	0.10	-
1038	514210.60	1309925.64	Аналитический	0.10	-
1039	514205.68	1309922.14	Аналитический	0.10	-
1040	514204.24	1309920.34	Аналитический	0.10	-
1041	514202.14	1309922.49	Аналитический	0.10	-
1042	514200.04	1309924.18	Аналитический	0.10	-
1043	514198.63	1309923.15	Аналитический	0.10	-
1044	514195.44	1309926.82	Аналитический	0.10	-
1045	514190.84	1309912.39	Картометрический	1.00	-
1046	514166.82	1309884.07	Картометрический	1.00	-
1047	514153.82	1309872.34	Картометрический	1.00	-
1048	514132.31	1309858.75	Картометрический	1.00	-
1049	514104.48	1309838.16	Картометрический	1.00	-
1050	514107.65	1309833.34	Картометрический	1.00	-
1051	514095.93	1309825.41	Картометрический	1.00	-
1052	514083.36	1309816.90	Картометрический	1.00	-
1053	514089.60	1309807.95	Картометрический	1.00	-
1054	514084.96	1309804.89	Картометрический	1.00	-
1055	514076.51	1309800.41	Картометрический	1.00	-
1056	514063.62	1309793.64	Картометрический	1.00	-
1057	514072.79	1309775.74	Картометрический	1.00	-
1058	514073.09	1309775.15	Картометрический	1.00	-
1059	514073.32	1309773.44	Картометрический	1.00	-
1060	514073.27	1309770.95	Картометрический	1.00	-
1061	514073.67	1309769.37	Картометрический	1.00	-
1062	514076.16	1309765.90	Картометрический	1.00	-
1063	514078.13	1309761.33	Картометрический	1.00	-
1064	514085.46	1309748.15	Картометрический	1.00	-
1065	514091.40	1309735.93	Картометрический	1.00	-
1066	514063.94	1309714.17	Картометрический	1.00	-
1067	514018.84	1309688.91	Картометрический	1.00	-
1068	514024.34	1309668.25	Картометрический	1.00	-
1069	514034.29	1309670.96	Картометрический	1.00	-
1070	514065.91	1309677.78	Картометрический	1.00	-
1071	514079.08	1309679.66	Картометрический	1.00	-
1072	514116.49	1309688.90	Картометрический	1.00	-
1073	514121.94	1309686.24	Картометрический	1.00	-
1074	514138.35	1309687.57	Картометрический	1.00	-
1075	514140.03	1309678.66	Картометрический	1.00	-
1076	514141.83	1309669.13	Картометрический	1.00	-
1077	514142.51	1309669.31	Картометрический	1.00	-
1078	514158.19	1309571.42	Картометрический	1.00	-

1	2	3	4	5	6
1079	514158.80	1309567.62	Картометрический	1.00	-
1080	514166.72	1309571.77	Картометрический	1.00	-
1081	514158.47	1309607.23	Картометрический	1.00	-
1082	514151.91	1309635.44	Картометрический	1.00	-
1083	514150.38	1309646.33	Картометрический	1.00	-
1084	514156.08	1309664.73	Картометрический	1.00	-
1085	514156.90	1309673.41	Картометрический	1.00	-
1086	514157.33	1309678.96	Картометрический	1.00	-
1087	514155.35	1309690.15	Картометрический	1.00	-
1088	514152.69	1309705.69	Картометрический	1.00	-
1089	514177.80	1309709.63	Картометрический	1.00	-
1090	514233.87	1309723.03	Картометрический	1.00	-
1091	514235.05	1309723.92	Картометрический	1.00	-
1092	514242.98	1309722.54	Картометрический	1.00	-
1093	514246.66	1309716.29	Картометрический	1.00	-
1094	514255.66	1309715.82	Картометрический	1.00	-
1026	514368.16	1309739.35	Картометрический	1.00	-
1095	513997.27	1309396.88	Картометрический	1.00	-
1096	513999.20	1309426.72	Картометрический	1.00	-
1097	514001.04	1309456.83	Картометрический	1.00	-
1098	513967.80	1309458.88	Картометрический	1.00	-
1099	513932.96	1309461.02	Картометрический	1.00	-
1100	513913.01	1309462.31	Картометрический	1.00	-
1101	513911.04	1309432.48	Картометрический	1.00	-
1102	513909.10	1309402.67	Картометрический	1.00	-
1103	513939.04	1309400.74	Картометрический	1.00	-
1104	513958.83	1309399.23	Картометрический	1.00	-
1095	513997.27	1309396.88	Картометрический	1.00	-
1105	513797.34	1309506.82	Картометрический	1.00	-
1106	513798.83	1309522.98	Картометрический	1.00	-
1107	513775.56	1309590.44	Картометрический	1.00	-
1108	513719.69	1309577.55	Картометрический	1.00	-
1109	513729.06	1309552.28	Картометрический	1.00	-
1110	513746.13	1309505.28	Картометрический	1.00	-
1111	513750.75	1309492.55	Картометрический	1.00	-
1112	513769.44	1309496.95	Картометрический	1.00	-
1113	513771.06	1309497.33	Картометрический	1.00	-
1114	513779.58	1309497.43	Картометрический	1.00	-
1115	513782.34	1309497.46	Картометрический	1.00	-
1116	513787.86	1309502.35	Картометрический	1.00	-
1117	513790.36	1309504.56	Картометрический	1.00	-
1105	513797.34	1309506.82	Картометрический	1.00	-
1118	512610.76	1308979.11	Картометрический	1.00	-
1119	512598.71	1309025.85	Картометрический	1.00	-
1120	512594.49	1309028.49	Картометрический	1.00	-
1121	512567.81	1309027.13	Картометрический	1.00	-
1122	512567.25	1309020.16	Картометрический	1.00	-
1123	512567.76	1309016.31	Картометрический	1.00	-

1	2	3	4	5	6
1124	512571.63	1308996.65	Картометрический	1.00	-
1125	512582.67	1308995.98	Картометрический	1.00	-
1126	512584.22	1308975.47	Картометрический	1.00	-
1127	512584.42	1308973.13	Картометрический	1.00	-
1128	512604.80	1308977.72	Картометрический	1.00	-
1118	512610.76	1308979.11	Картометрический	1.00	-
1129	513045.24	1309417.03	Аналитический	0.10	-
1130	513032.69	1309435.27	Картометрический	1.00	-
1131	513023.53	1309449.67	Картометрический	1.00	-
1132	513007.91	1309442.08	Картометрический	1.00	-
1133	513014.20	1309423.69	Картометрический	1.00	-
1134	513016.43	1309409.60	Картометрический	1.00	-
1135	513020.16	1309404.28	Картометрический	1.00	-
1136	513025.18	1309398.22	Картометрический	1.00	-
1137	513036.40	1309398.95	Картометрический	1.00	-
1138	513042.69	1309413.20	Аналитический	0.10	-
1129	513045.24	1309417.03	Аналитический	0.10	-
1139	512371.70	1308969.98	Картометрический	1.00	-
1140	512375.25	1308999.32	Картометрический	1.00	-
1141	512360.67	1309001.28	Картометрический	1.00	-
1142	512344.84	1309003.66	Картометрический	1.00	-
1143	512327.16	1309006.32	Картометрический	1.00	-
1144	512333.60	1309045.68	Картометрический	1.00	-
1145	512336.39	1309062.13	Картометрический	1.00	-
1146	512290.13	1309069.99	Картометрический	1.00	-
1147	512287.17	1309054.12	Картометрический	1.00	-
1148	512283.69	1309034.81	Картометрический	1.00	-
1149	512281.32	1309021.73	Картометрический	1.00	-
1150	512279.86	1309012.79	Картометрический	1.00	-
1151	512300.58	1309011.08	Картометрический	1.00	-
1152	512318.13	1309009.47	Картометрический	1.00	-
1153	512321.02	1309007.24	Картометрический	1.00	-
1154	512316.58	1308977.55	Картометрический	1.00	-
1155	512356.21	1308971.66	Картометрический	1.00	-
1139	512371.70	1308969.98	Картометрический	1.00	-
1156	511382.05	1308504.70	Картометрический	5.00	-
1157	511641.66	1308728.34	Картометрический	1.00	-
1158	511612.25	1308732.69	Картометрический	1.00	-
1159	511413.31	1308760.03	Картометрический	1.00	-
1160	511272.91	1308781.70	Картометрический	1.00	-
1161	511250.76	1308785.74	Картометрический	1.00	-
1162	511240.99	1308783.62	Картометрический	1.00	-
1163	511223.24	1308785.63	Картометрический	1.00	-
1164	511212.05	1308791.18	Картометрический	1.00	-
1165	511094.13	1308808.40	Картометрический	1.00	-
1166	510983.58	1308824.21	Картометрический	1.00	-
1167	510983.60	1308819.56	Картометрический	1.00	-
1168	510983.74	1308716.09	Картометрический	5.00	-

1	2	3	4	5	6
1169	510934.82	1308675.26	Картометрический	5.00	-
1170	510871.99	1308622.81	Картометрический	5.00	-
1171	510909.27	1308577.90	Картометрический	5.00	-
1172	511023.06	1308559.92	Картометрический	5.00	-
1173	511142.74	1308541.41	Картометрический	5.00	-
1156	511382.05	1308504.70	Картометрический	5.00	-
1174	512147.90	1308668.59	Картометрический	1.00	-
1175	512148.42	1308677.48	Картометрический	1.00	-
1176	512151.86	1308712.31	Картометрический	1.00	-
1177	512153.33	1308717.28	Картометрический	1.00	-
1178	512147.78	1308718.09	Картометрический	1.00	-
1179	512150.37	1308733.73	Картометрический	1.00	-
1180	512153.14	1308756.31	Картометрический	1.00	-
1181	512155.03	1308768.69	Картометрический	1.00	-
1182	512159.37	1308807.07	Картометрический	1.00	-
1183	512155.08	1308808.10	Картометрический	1.00	-
1184	512138.21	1308809.86	Картометрический	1.00	-
1185	512131.98	1308810.60	Картометрический	1.00	-
1186	512121.65	1308812.33	Картометрический	1.00	-
1187	512119.06	1308800.97	Картометрический	1.00	-
1188	512112.40	1308773.83	Картометрический	1.00	-
1189	512106.86	1308766.37	Картометрический	1.00	-
1190	512077.16	1308770.32	Картометрический	1.00	-
1191	512070.33	1308771.71	Картометрический	1.00	-
1192	512065.34	1308772.93	Картометрический	1.00	-
1193	512053.56	1308774.90	Картометрический	1.00	-
1194	512049.19	1308775.77	Картометрический	1.00	-
1195	512044.72	1308776.58	Картометрический	1.00	-
1196	512045.53	1308780.54	Картометрический	1.00	-
1197	512046.72	1308786.38	Картометрический	1.00	-
1198	512035.27	1308788.71	Аналитический	0.10	-
1199	512007.68	1308795.12	Картометрический	1.00	-
1200	512001.96	1308796.45	Картометрический	1.00	-
1201	511981.45	1308800.71	Аналитический	0.10	-
1202	511956.96	1308806.11	Аналитический	0.10	-
1203	511955.60	1308806.42	Аналитический	0.10	-
1204	511952.59	1308807.08	Аналитический	0.10	-
1205	511904.24	1308817.00	Картометрический	1.00	-
1206	511902.41	1308817.33	Картометрический	1.00	-
1207	511910.80	1308856.34	Картометрический	1.00	-
1208	511900.89	1308858.62	Картометрический	1.00	-
1209	511921.49	1308948.61	Картометрический	1.00	-
1210	511939.68	1309063.61	Картометрический	1.00	-
1211	511949.95	1309140.96	Картометрический	1.00	-
1212	511951.17	1309179.42	Картометрический	1.00	-
1213	511951.09	1309192.87	Картометрический	1.00	-
1214	511991.24	1309189.99	Картометрический	1.00	-
1215	511990.36	1309179.97	Картометрический	1.00	-
1216	511986.52	1309138.69	Картометрический	1.00	-
1217	512004.33	1309137.15	Аналитический	0.10	-

1	2	3	4	5	6
1218	512021.90	1309135.63	Картометрический	1.00	-
1219	512056.76	1309132.55	Картометрический	1.00	-
1220	512077.29	1309130.61	Картометрический	1.00	-
1221	512082.77	1309130.81	Картометрический	1.00	-
1222	512085.44	1309128.18	Картометрический	1.00	-
1223	512088.73	1309163.05	Картометрический	1.00	-
1224	512096.08	1309248.52	Картометрический	1.00	-
1225	512166.95	1309213.83	Картометрический	1.00	-
1226	512159.55	1309151.32	Картометрический	1.00	-
1227	512162.08	1309150.89	Картометрический	1.00	-
1228	512165.48	1309151.26	Картометрический	1.00	-
1229	512167.46	1309151.08	Картометрический	1.00	-
1230	512168.48	1309154.55	Картометрический	1.00	-
1231	512176.59	1309153.09	Картометрический	1.00	-
1232	512179.24	1309164.17	Картометрический	1.00	-
1233	512196.26	1309158.93	Картометрический	1.00	-
1234	512207.04	1309155.61	Картометрический	1.00	-
1235	512216.77	1309152.92	Картометрический	1.00	-
1236	512222.64	1309196.44	Картометрический	1.00	-
1237	512236.88	1309192.27	Картометрический	1.00	-
1238	512242.06	1309190.69	Картометрический	1.00	-
1239	512274.17	1309184.14	Картометрический	1.00	-
1240	512284.13	1309182.03	Картометрический	1.00	-
1241	512296.83	1309179.50	Картометрический	1.00	-
1242	512303.98	1309177.55	Картометрический	1.00	-
1243	512309.76	1309176.24	Картометрический	1.00	-
1244	512300.62	1309122.88	Картометрический	1.00	-
1245	512323.31	1309120.63	Картометрический	1.00	-
1246	512348.80	1309117.87	Картометрический	1.00	-
1247	512348.48	1309114.34	Картометрический	1.00	-
1248	512348.16	1309111.80	Картометрический	1.00	-
1249	512363.83	1309110.93	Картометрический	1.00	-
1250	512364.48	1309117.25	Картометрический	1.00	-
1251	512364.93	1309123.37	Картометрический	1.00	-
1252	512368.79	1309122.71	Картометрический	1.00	-
1253	512379.58	1309120.85	Картометрический	1.00	-
1254	512404.81	1309117.30	Картометрический	1.00	-
1255	512412.11	1309116.27	Картометрический	1.00	-
1256	512415.63	1309143.69	Картометрический	1.00	-
1257	512415.14	1309143.77	Картометрический	1.00	-
1258	512415.98	1309149.18	Картометрический	1.00	-
1259	512404.84	1309153.63	Картометрический	1.00	-
1260	512371.77	1309171.16	Картометрический	1.00	-
1261	512331.96	1309192.54	Картометрический	1.00	-
1262	512335.49	1309234.20	Картометрический	1.00	-
1263	512338.48	1309269.73	Картометрический	1.00	-
1264	512335.48	1309270.78	Картометрический	1.00	-
1265	512336.39	1309281.25	Картометрический	1.00	-
1266	512250.32	1309301.43	Картометрический	1.00	-
1267	512228.34	1309225.45	Картометрический	1.00	-
1268	512136.26	1309267.34	Картометрический	1.00	-

1	2	3	4	5	6
1269	512075.58	1309313.79	Картометрический	1.00	-
1270	511933.19	1309499.79	Картометрический	1.00	-
1271	511901.10	1309526.88	Картометрический	1.00	-
1272	511880.92	1309541.80	Картометрический	1.00	-
1273	511814.27	1309606.09	Картометрический	1.00	-
1274	511771.34	1309692.43	Картометрический	1.00	-
1275	511749.14	1309736.82	Картометрический	1.00	-
1276	511671.20	1309879.60	Картометрический	1.00	-
1277	511625.29	1309843.54	Картометрический	1.00	-
1278	511590.62	1309802.70	Картометрический	1.00	-
1279	511532.36	1309790.33	Картометрический	1.00	-
1280	511497.36	1309831.99	Картометрический	1.00	-
1281	511494.14	1309835.82	Картометрический	1.00	-
1282	511489.97	1309840.78	Аналитический	0.10	-
1283	511457.34	1309926.24	Картометрический	1.00	-
1284	511446.38	1309923.25	Картометрический	1.00	-
1285	511452.25	1309897.71	Картометрический	1.00	-
1286	511382.83	1309881.50	Картометрический	1.00	-
1287	511298.82	1309863.01	Картометрический	1.00	-
1288	511112.44	1309823.21	Картометрический	1.00	-
1289	511111.18	1309837.53	Картометрический	1.00	-
1290	511108.33	1309869.91	Картометрический	1.00	-
1291	511117.66	1309873.62	Картометрический	1.00	-
1292	511104.88	1309902.37	Картометрический	1.00	-
1293	511085.80	1309928.83	Картометрический	1.00	-
1294	511036.36	1309905.06	Картометрический	1.00	-
1295	511055.94	1309823.65	Картометрический	1.00	-
1296	511001.87	1309812.82	Картометрический	1.00	-
1297	510918.92	1310127.17	Картометрический	1.00	-
1298	510957.90	1310138.34	Картометрический	1.00	-
1299	510977.15	1310143.83	Картометрический	1.00	-
1300	511023.90	1310157.23	Картометрический	1.00	-
1301	511062.25	1310168.41	Картометрический	1.00	-
1302	511057.87	1310173.52	Картометрический	1.00	-
1303	511050.14	1310182.54	Картометрический	1.00	-
1304	511047.85	1310185.21	Картометрический	1.00	-
1305	511031.44	1310204.30	Картометрический	1.00	-
1306	511019.08	1310219.01	Картометрический	1.00	-
1307	511008.41	1310237.38	Картометрический	1.00	-
1308	511028.10	1310251.97	Картометрический	1.00	-
1309	511035.41	1310256.21	Картометрический	1.00	-
1310	511035.90	1310256.49	Картометрический	1.00	-
1311	511052.56	1310266.10	Картометрический	1.00	-
1312	511101.50	1310294.34	Картометрический	1.00	-
1313	511093.42	1310307.09	Картометрический	1.00	-
1314	511102.67	1310310.14	Картометрический	1.00	-
1315	511102.11	1310311.49	Картометрический	1.00	-
1316	511102.57	1310311.69	Картометрический	1.00	-
1317	511103.15	1310310.31	Картометрический	1.00	-
1318	511145.79	1310324.42	Картометрический	1.00	-
1319	511162.95	1310329.67	Картометрический	1.00	-

1	2	3	4	5	6
1320	511176.33	1310313.32	Картометрический	1.00	-
1321	511177.24	1310313.89	Картометрический	1.00	-
1322	511198.39	1310293.21	Картометрический	1.00	-
1323	511195.28	1310290.16	Картометрический	1.00	-
1324	511184.38	1310279.49	Картометрический	1.00	-
1325	511207.31	1310259.01	Картометрический	1.00	-
1326	511208.72	1310260.38	Картометрический	1.00	-
1327	511223.53	1310272.20	Картометрический	1.00	-
1328	511228.06	1310266.81	Картометрический	1.00	-
1329	511243.66	1310251.90	Картометрический	1.00	-
1330	511233.60	1310243.21	Картометрический	1.00	-
1331	511242.67	1310232.41	Картометрический	1.00	-
1332	511244.77	1310229.81	Картометрический	1.00	-
1333	511244.90	1310229.52	Картометрический	1.00	-
1334	511249.05	1310232.84	Картометрический	1.00	-
1335	511249.92	1310233.60	Картометрический	1.00	-
1336	511272.88	1310252.37	Картометрический	1.00	-
1337	511277.80	1310256.51	Картометрический	1.00	-
1338	511275.52	1310259.39	Картометрический	1.00	-
1339	511272.81	1310263.02	Картометрический	1.00	-
1340	511270.55	1310265.68	Картометрический	1.00	-
1341	511216.61	1310329.37	Картометрический	1.00	-
1342	511212.69	1310345.04	Картометрический	1.00	-
1343	511239.60	1310346.81	Картометрический	1.00	-
1344	511239.52	1310347.08	Картометрический	1.00	-
1345	511239.30	1310347.52	Картометрический	1.00	-
1346	511238.89	1310353.28	Картометрический	1.00	-
1347	511237.99	1310361.51	Картометрический	1.00	-
1348	511237.04	1310367.36	Картометрический	1.00	-
1349	511236.31	1310371.01	Картометрический	1.00	-
1350	511234.86	1310382.99	Картометрический	1.00	-
1351	511233.41	1310394.98	Картометрический	1.00	-
1352	511210.63	1310390.78	Картометрический	1.00	-
1353	511204.71	1310416.51	Картометрический	1.00	-
1354	511204.36	1310418.02	Картометрический	1.00	-
1355	511295.82	1310433.26	Картометрический	1.00	-
1356	511303.73	1310388.64	Картометрический	1.00	-
1357	511309.79	1310354.20	Картометрический	1.00	-
1358	511340.92	1310359.16	Картометрический	1.00	-
1359	511336.17	1310391.70	Картометрический	1.00	-
1360	511329.44	1310438.84	Картометрический	1.00	-
1361	511393.88	1310449.64	Картометрический	1.00	-
1362	511299.28	1310552.62	Картометрический	1.00	-
1363	511206.16	1310552.74	Картометрический	1.00	-
1364	510978.82	1310389.84	Картометрический	1.00	-
1365	510929.18	1310371.92	Картометрический	1.00	-
1366	510891.17	1310367.34	Картометрический	1.00	-
1367	510846.38	1310362.82	Картометрический	1.00	-
1368	510761.09	1310367.65	Картометрический	1.00	-
1369	510759.09	1310367.93	Картометрический	1.00	-
1370	510758.32	1310375.08	Картометрический	1.00	-

1	2	3	4	5	6
1371	510708.33	1310375.78	Картометрический	1.00	-
1372	510595.24	1310370.81	Картометрический	1.00	-
1373	510549.74	1310371.01	Картометрический	1.00	-
1374	510558.37	1310334.43	Картометрический	1.00	-
1375	510562.43	1310318.01	Картометрический	1.00	-
1376	510604.06	1310317.31	Картометрический	1.00	-
1377	510612.98	1310294.92	Картометрический	1.00	-
1378	510588.35	1310280.54	Картометрический	1.00	-
1379	510571.20	1310274.43	Картометрический	1.00	-
1380	510573.63	1310251.88	Картометрический	1.00	-
1381	510563.34	1310239.66	Картометрический	1.00	-
1382	510507.32	1310191.85	Картометрический	1.00	-
1383	510495.71	1310178.33	Картометрический	1.00	-
1384	510490.26	1310158.61	Картометрический	1.00	-
1385	510588.88	1309722.33	Картометрический	1.00	-
1386	510432.31	1309684.08	Картометрический	1.00	-
1387	510284.80	1309644.02	Картометрический	1.00	-
1388	509923.82	1309558.99	Картометрический	1.00	-
1389	509659.29	1309909.47	Картометрический	1.00	-
1390	509642.59	1309931.60	Картометрический	1.00	-
1391	509640.36	1309934.55	Картометрический	1.00	-
1392	509602.76	1309925.34	Картометрический	1.00	-
1393	509588.90	1309946.63	Картометрический	1.00	-
1394	509587.18	1309946.18	Картометрический	1.00	-
1395	509578.93	1309943.70	Картометрический	1.00	-
1396	509586.50	1309933.80	Картометрический	1.00	-
1397	509615.73	1309891.16	Картометрический	1.00	-
1398	509833.86	1309608.10	Картометрический	1.00	-
1399	509878.02	1309547.80	Картометрический	1.00	-
1400	509887.61	1309543.31	Картометрический	1.00	-
1401	509919.99	1309519.35	Картометрический	1.00	-
1402	509925.66	1309509.27	Аналитический	0.10	-
1403	509948.59	1309468.51	Аналитический	0.10	-
1404	509954.73	1309457.60	Аналитический	0.10	-
1405	509997.57	1309403.96	Аналитический	0.10	-
1406	510048.06	1309332.99	Картометрический	1.00	-
1407	510080.97	1309292.42	Картометрический	1.00	-
1408	510093.06	1309272.12	Картометрический	1.00	-
1409	510102.15	1309258.89	Картометрический	1.00	-
1410	510127.06	1309230.17	Картометрический	1.00	-
1411	510125.89	1309236.28	Картометрический	1.00	-
1412	510130.21	1309245.01	Картометрический	1.00	-
1413	510142.07	1309248.26	Картометрический	1.00	-
1414	510146.42	1309242.43	Картометрический	1.00	-
1415	510169.55	1309211.42	Картометрический	1.00	-
1416	510156.48	1309201.20	Картометрический	1.00	-
1417	510207.03	1309135.42	Картометрический	1.00	-
1418	510336.17	1308962.68	Картометрический	1.00	-
1419	510357.71	1308967.26	Картометрический	1.00	-

1	2	3	4	5	6
1420	510419.86	1308959.48	Картометрический	1.00	-
1421	510419.06	1308950.69	Картометрический	1.00	-
1422	510414.87	1308926.04	Картометрический	1.00	-
1423	510413.90	1308922.67	Картометрический	1.00	-
1424	510413.56	1308919.09	Картометрический	1.00	-
1425	510499.49	1308907.88	Картометрический	1.00	-
1426	510500.68	1308914.63	Картометрический	1.00	-
1427	510504.13	1308938.38	Картометрический	1.00	-
1428	510504.78	1308943.08	Картометрический	1.00	-
1429	510649.11	1308922.27	Картометрический	1.00	-
1430	510644.07	1308894.15	Картометрический	1.00	-
1431	510653.05	1308893.02	Картометрический	1.00	-
1432	510654.35	1308887.59	Картометрический	1.00	-
1433	510659.27	1308885.43	Картометрический	1.00	-
1434	510900.97	1308848.57	Картометрический	1.00	-
1435	510902.26	1308856.29	Картометрический	1.00	-
1436	510905.71	1308880.04	Картометрический	1.00	-
1437	510906.44	1308884.28	Картометрический	1.00	-
1438	510936.64	1308878.82	Картометрический	1.00	-
1439	510939.92	1308875.07	Аналитический	0.10	-
1440	510936.47	1308851.32	Картометрический	1.00	-
1441	510936.36	1308850.68	Картометрический	1.00	-
1442	510944.03	1308849.43	Картометрический	1.00	-
1443	510947.54	1308843.54	Картометрический	1.00	-
1444	510953.99	1308841.14	Картометрический	1.00	-
1445	510959.18	1308840.69	Картометрический	1.00	-
1446	511093.09	1308822.23	Картометрический	1.00	-
1447	511244.04	1308797.25	Картометрический	1.00	-
1448	511251.00	1308801.18	Картометрический	1.00	-
1449	511253.50	1308810.59	Картометрический	1.00	-
1450	511263.73	1308809.41	Картометрический	1.00	-
1451	511262.96	1308802.16	Картометрический	1.00	-
1452	511267.02	1308796.49	Картометрический	1.00	-
1453	511275.34	1308794.61	Картометрический	1.00	-
1454	511415.55	1308774.65	Картометрический	1.00	-
1455	511615.44	1308746.49	Картометрический	1.00	-
1456	511637.67	1308743.43	Картометрический	1.00	-
1457	511638.74	1308749.29	Картометрический	1.00	-
1458	511641.97	1308773.07	Картометрический	1.00	-
1459	511644.21	1308789.59	Картометрический	1.00	-
1460	511699.27	1308781.22	Картометрический	1.00	-
1461	511692.72	1308734.87	Картометрический	1.00	-
1462	511735.80	1308728.38	Картометрический	1.00	-
1463	511736.85	1308737.06	Аналитический	0.10	-
1464	511740.02	1308758.83	Аналитический	0.10	-
1465	511741.14	1308766.71	Картометрический	1.00	-
1466	511778.57	1308760.62	Картометрический	1.00	-
1467	511777.56	1308753.37	Аналитический	0.10	-

1	2	3	4	5	6
1468	511774.40	1308731.60	Аналитический	0.10	-
1469	511773.02	1308722.78	Картометрический	1.00	-
1470	511815.89	1308716.33	Картометрический	1.00	-
1471	511817.09	1308725.77	Картометрический	1.00	-
1472	511820.26	1308747.54	Картометрический	1.00	-
1473	511820.98	1308753.44	Картометрический	1.00	-
1474	511874.61	1308744.66	Картометрический	1.00	-
1475	511869.26	1308723.72	Картометрический	1.00	-
1476	511879.07	1308721.55	Картометрический	1.00	-
1477	511880.47	1308712.35	Картометрический	1.00	-
1478	511883.03	1308708.26	Картометрический	1.00	-
1479	511886.99	1308706.61	Картометрический	1.00	-
1480	511907.14	1308703.34	Картометрический	1.00	-
1481	511930.91	1308700.20	Картометрический	1.00	-
1482	511941.46	1308698.36	Картометрический	1.00	-
1483	511941.77	1308700.78	Аналитический	0.10	-
1484	511947.06	1308733.97	Аналитический	0.10	-
1485	511949.45	1308749.02	Аналитический	0.10	-
1486	511951.76	1308763.59	Аналитический	0.10	-
1487	511958.68	1308762.35	Аналитический	0.10	-
1488	511989.45	1308756.83	Аналитический	0.10	-
1489	511985.95	1308742.87	Картометрический	1.00	-
1490	511979.13	1308707.78	Картометрический	1.00	-
1491	511987.73	1308705.97	Картометрический	1.00	-
1492	511988.06	1308695.37	Картометрический	1.00	-
1493	511992.21	1308690.31	Картометрический	1.00	-
1174	512147.90	1308668.59	Картометрический	1.00	-
1494	511690.43	1309588.36	Картометрический	1.00	-
1495	511630.67	1309650.50	Картометрический	1.00	-
1496	511574.76	1309573.66	Картометрический	1.00	-
1497	511557.32	1309549.89	Картометрический	1.00	-
1498	511522.34	1309501.13	Картометрический	1.00	-
1499	511477.19	1309433.63	Картометрический	1.00	-
1500	511446.77	1309384.83	Картометрический	1.00	-
1501	511518.90	1309354.55	Картометрический	1.00	-
1502	511571.12	1309426.38	Картометрический	1.00	-
1503	511648.51	1309531.45	Картометрический	1.00	-
1504	511675.63	1309568.27	Картометрический	1.00	-
1494	511690.43	1309588.36	Картометрический	1.00	-
1505	511626.71	1309656.57	Картометрический	1.00	-
1506	511531.75	1309769.84	Картометрический	1.00	-
1507	511503.59	1309768.44	Картометрический	1.00	-
1508	511454.49	1309751.44	Картометрический	1.00	-
1509	511310.77	1309625.38	Картометрический	1.00	-
1510	511264.97	1309573.19	Картометрический	1.00	-
1511	511347.92	1309456.60	Картометрический	1.00	-

1	2	3	4	5	6
1512	511371.43	1309432.67	Картометрический	1.00	-
1513	511386.43	1309417.46	Картометрический	1.00	-
1514	511422.37	1309452.23	Картометрический	1.00	-
1515	511594.71	1309624.96	Картометрический	1.00	-
1505	511626.71	1309656.57	Картометрический	1.00	-
1516	511374.69	1309350.62	Картометрический	1.00	-
1517	511119.77	1309804.42	Картометрический	1.00	-
1518	510860.43	1309752.77	Картометрический	1.00	-
1519	510980.20	1309531.56	Картометрический	1.00	-
1520	511073.80	1309358.67	Картометрический	1.00	-
1521	511081.04	1309357.73	Картометрический	1.00	-
1522	511083.36	1309353.94	Картометрический	1.00	-
1523	511090.20	1309356.58	Картометрический	1.00	-
1524	511274.21	1309333.09	Картометрический	1.00	-
1525	511265.30	1309351.96	Картометрический	1.00	-
1526	511290.04	1309358.67	Картометрический	1.00	-
1527	511307.85	1309359.36	Картометрический	1.00	-
1528	511326.49	1309358.43	Картометрический	1.00	-
1529	511348.20	1309354.12	Картометрический	1.00	-
1530	511367.99	1309351.23	Картометрический	1.00	-
1531	511372.74	1309350.80	Картометрический	1.00	-
1516	511374.69	1309350.62	Картометрический	1.00	-
1532	511929.32	1309129.40	Картометрический	1.00	-
1533	511932.72	1309179.61	Картометрический	1.00	-
1534	511922.52	1309190.01	Картометрический	1.00	-
1535	511893.71	1309195.25	Картометрический	1.00	-
1536	511893.35	1309195.32	Картометрический	1.00	-
1537	511880.95	1309197.49	Картометрический	1.00	-
1538	511877.73	1309197.62	Картометрический	1.00	-
1539	511875.91	1309197.17	Картометрический	1.00	-
1540	511855.24	1309192.09	Картометрический	1.00	-
1541	511846.95	1309137.34	Картометрический	1.00	-
1542	511900.90	1309129.85	Картометрический	1.00	-
1543	511901.15	1309132.37	Картометрический	1.00	-
1532	511929.32	1309129.40	Картометрический	1.00	-
1544	511211.46	1310339.02	Картометрический	1.00	-
1545	511212.93	1310342.66	Картометрический	1.00	-
1546	511212.47	1310342.84	Картометрический	1.00	-
1547	511211.00	1310339.20	Картометрический	1.00	-
1544	511211.46	1310339.02	Картометрический	1.00	-
1548	511068.80	1310283.03	Картометрический	1.00	-
1549	511068.64	1310283.21	Картометрический	1.00	-
1550	511068.46	1310283.05	Картометрический	1.00	-
1551	511068.62	1310282.87	Картометрический	1.00	-

1	2	3	4	5	6
1548	511068.80	1310283.03	Картометрический	1.00	-
1552	510473.72	1310225.79	Картометрический	1.00	-
1553	510453.93	1310313.62	Картометрический	1.00	-
1554	510450.91	1310328.70	Картометрический	1.00	-
1555	510351.67	1310306.54	Картометрический	1.00	-
1556	510347.16	1310326.78	Картометрический	1.00	-
1557	510236.44	1310302.29	Картометрический	1.00	-
1558	510263.71	1310179.28	Картометрический	1.00	-
1559	510269.58	1310180.55	Картометрический	1.00	-
1560	510317.58	1310191.19	Картометрический	1.00	-
1561	510322.39	1310171.26	Картометрический	1.00	-
1562	510326.47	1310151.87	Картометрический	1.00	-
1563	510326.63	1310151.29	Картометрический	1.00	-
1564	510376.46	1310163.12	Картометрический	1.00	-
1565	510368.93	1310202.50	Картометрический	1.00	-
1566	510374.79	1310203.52	Картометрический	1.00	-
1567	510375.18	1310203.61	Картометрический	1.00	-
1568	510426.67	1310215.22	Картометрический	1.00	-
1552	510473.72	1310225.79	Картометрический	1.00	-
1569	511439.69	1309916.13	Картометрический	1.00	-
1570	511439.60	1309916.62	Картометрический	1.00	-
1571	511439.11	1309916.53	Картометрический	1.00	-
1572	511439.20	1309916.04	Картометрический	1.00	-
1569	511439.69	1309916.13	Картометрический	1.00	-
1573	511017.01	1310242.79	Картометрический	1.00	-
1574	511016.63	1310243.11	Картометрический	1.00	-
1575	511012.56	1310238.43	Картометрический	1.00	-
1576	511012.94	1310238.11	Картометрический	1.00	-
1573	511017.01	1310242.79	Картометрический	1.00	-

3. Сведения о характерных точках части (частей) границы объекта

Обозначение характерных точек части границы	Координаты, м		Метод определения координат характерной точки	Средняя квадратическая погрешность положения характерной точки (Mt), м	Описание обозначения точки на местности (при наличии)
	X	Y			
1	2	3	4	5	6
Часть №					
-	-	-	-	-	-

Раздел 3

Сведения о местоположении измененных (уточненных) границ объекта							
1. Система координат: -							
2. Сведения о характерных точках границ объекта							
Обозначение характерных точек границ	Существующие координаты, м		Измененные (уточненные) координаты, м		Метод определения координат характерной точки	Средняя квадратическая погрешность положения характерной точки (Mt), м	Описание обозначения точки на местности (при наличии)
	X	Y	X	Y			
1	2	3	4	5	6	7	8
-	-	-	-	-	-	-	-
3.Сведения о характерных точках части (частей) границы объекта							
Часть №							
-	-	-	-	-	-	-	-

Раздел 4

План границ объекта

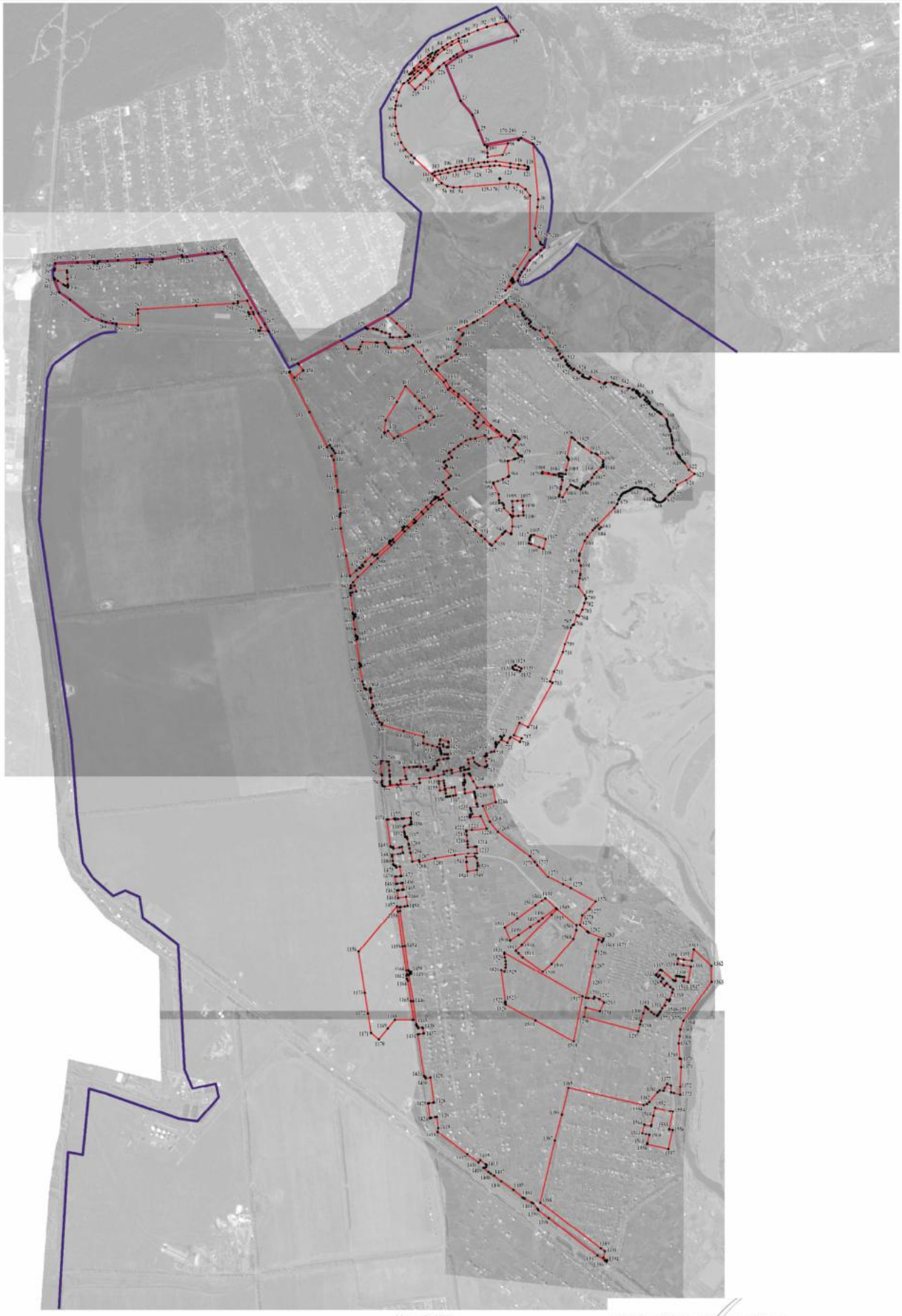

Масштаб 1:10000

Используемые условные знаки и обозначения:

- граница территориальной зоны
- границы муниципального образования
- •1 характерная точка границ территориальной зоны

Руководитель БУВО «Нормативно-проектный центр»

Подпись _____ Ю.В. Шалыгина Дата «07» февраля 2022 г.

Место для оттиска печати (при наличии) лица, составившего описание местоположения границ объекта

ОПИСАНИЕ МЕСТОПОЛОЖЕНИЯ ГРАНИЦ

Зона застройки малоэтажными многоквартирными жилыми домами посёлка Отрадное - Ж2/1

(наименование объекта, местоположение границ которого описано (далее - объект)

Раздел 1

Сведения об объекте		
№ п/п	Характеристики объекта	Описание характеристик
1	2	3
1	Местоположение объекта	Воронежская область, Новоусманский муниципальный район, Отрадненское сельское поселение, посёлок Отрадное
2	Площадь объекта ± величина погрешности определения площади (Р ± Дельта Р)	-
3	Иные характеристики объекта	-

Раздел 2

Сведения о местоположении границ объекта					
1. Система координат: МСК - 36, зона 1					
2. Сведения о характерных точках границ объекта					
Обозначение характерных точек границ	Координаты, м		Метод определения координат характерной точки	Средняя квадратическая погрешность положения характерной точки (Mt), м	Описание обозначения точки на местности (при наличии)
	X	Y			
1	2	3	4	5	6
1	515399.19	1307215.54	Картометрический	5.00	-
2	515399.84	1307228.61	Картометрический	5.00	-
3	515401.64	1307307.03	Картометрический	5.00	-
4	515400.47	1307307.11	Картометрический	5.00	-
5	515385.68	1307308.73	Аналитический	0.10	-
6	515385.42	1307305.07	Аналитический	0.10	-
7	515384.63	1307293.81	Аналитический	0.10	-
8	515380.46	1307233.96	Аналитический	0.10	-
9	515379.31	1307217.50	Аналитический	0.10	-
10	515398.27	1307215.69	Картометрический	5.00	-
1	515399.19	1307215.54	Картометрический	5.00	-
11	514310.05	1308322.76	Аналитический	0.10	-
12	514321.04	1308338.55	Аналитический	0.10	-
13	514306.27	1308348.74	Аналитический	0.10	-
14	514301.80	1308351.98	Аналитический	0.10	-
15	514300.19	1308353.17	Аналитический	0.10	-
16	514276.94	1308370.36	Аналитический	0.10	-
17	514260.05	1308348.03	Аналитический	0.10	-
11	514310.05	1308322.76	Аналитический	0.10	-
18	513997.27	1309396.88	Картометрический	1.00	-
19	513999.20	1309426.72	Картометрический	1.00	-
20	514001.04	1309456.83	Картометрический	1.00	-
21	513967.80	1309458.88	Картометрический	1.00	-
22	513932.96	1309461.02	Картометрический	1.00	-
23	513913.01	1309462.31	Картометрический	1.00	-
24	513911.04	1309432.48	Картометрический	1.00	-
25	513909.10	1309402.67	Картометрический	1.00	-
26	513939.04	1309400.74	Картометрический	1.00	-
27	513958.83	1309399.23	Картометрический	1.00	-
18	513997.27	1309396.88	Картометрический	1.00	-

1	2	3	4	5	6
28	512483.50	1308680.48	Картометрический	1.00	-
29	512473.35	1308763.20	Картометрический	1.00	-
30	512450.65	1308768.95	Картометрический	1.00	-
31	512401.31	1308778.83	Картометрический	1.00	-
32	512384.20	1308782.84	Картометрический	1.00	-
33	512375.87	1308747.16	Картометрический	1.00	-
34	512356.03	1308750.62	Картометрический	1.00	-
35	512353.55	1308726.78	Картометрический	1.00	-
36	512349.63	1308689.04	Картометрический	1.00	-
37	512354.63	1308688.72	Картометрический	1.00	-
38	512365.71	1308688.00	Картометрический	1.00	-
39	512374.17	1308687.45	Картометрический	1.00	-
40	512398.97	1308685.85	Картометрический	1.00	-
41	512408.86	1308685.21	Картометрический	1.00	-
42	512432.23	1308683.70	Картометрический	1.00	-
43	512465.49	1308681.55	Картометрический	1.00	-
28	512483.50	1308680.48	Картометрический	1.00	-
44	512346.67	1308735.28	Картометрический	1.00	-
45	512354.57	1308825.78	Картометрический	1.00	-
46	512243.64	1308840.40	Картометрический	1.00	-
47	512242.31	1308828.39	Картометрический	1.00	-
48	512241.37	1308825.87	Картометрический	1.00	-
49	512232.07	1308826.79	Картометрический	1.00	-
50	512229.46	1308829.50	Картометрический	1.00	-
51	512214.85	1308831.15	Картометрический	1.00	-
52	512206.46	1308844.06	Картометрический	1.00	-
53	512203.35	1308844.43	Картометрический	1.00	-
54	512195.65	1308856.41	Картометрический	1.00	-
55	512181.63	1308858.27	Картометрический	1.00	-
56	512190.01	1308931.30	Картометрический	1.00	-
57	512190.87	1308936.29	Картометрический	1.00	-
58	512203.21	1308935.04	Аналитический	0.10	-
59	512250.51	1308928.68	Аналитический	0.10	-
60	512292.60	1308923.99	Аналитический	0.10	-
61	512307.72	1308921.00	Картометрический	1.00	-
62	512365.23	1308914.77	Картометрический	1.00	-
63	512371.70	1308969.98	Картометрический	1.00	-
64	512356.21	1308971.66	Картометрический	1.00	-
65	512316.58	1308977.55	Картометрический	1.00	-
66	512273.96	1308982.34	Картометрический	1.00	-
67	512279.86	1309012.79	Картометрический	1.00	-
68	512281.32	1309021.73	Картометрический	1.00	-

1	2	3	4	5	6
69	512283.69	1309034.81	Картометрический	1.00	-
70	512287.17	1309054.12	Картометрический	1.00	-
71	512290.13	1309069.99	Картометрический	1.00	-
72	512336.39	1309062.13	Картометрический	1.00	-
73	512345.36	1309061.15	Картометрический	1.00	-
74	512348.16	1309111.80	Картометрический	1.00	-
75	512348.48	1309114.34	Картометрический	1.00	-
76	512348.80	1309117.87	Картометрический	1.00	-
77	512323.31	1309120.63	Картометрический	1.00	-
78	512300.62	1309122.88	Картометрический	1.00	-
79	512309.76	1309176.24	Картометрический	1.00	-
80	512303.98	1309177.55	Картометрический	1.00	-
81	512296.83	1309179.50	Картометрический	1.00	-
82	512284.13	1309182.03	Картометрический	1.00	-
83	512274.17	1309184.14	Картометрический	1.00	-
84	512242.06	1309190.69	Картометрический	1.00	-
85	512236.88	1309192.27	Картометрический	1.00	-
86	512222.64	1309196.44	Картометрический	1.00	-
87	512216.77	1309152.92	Картометрический	1.00	-
88	512214.20	1309133.75	Картометрический	1.00	-
89	512212.39	1309114.83	Аналитический	0.10	-
90	512209.22	1309094.08	Аналитический	0.10	-
91	512198.37	1309094.90	Картометрический	1.00	-
92	512176.88	1309097.87	Картометрический	1.00	-
93	512172.22	1309037.51	Аналитический	0.10	-
94	512162.67	1308970.13	Картометрический	1.00	-
95	512160.17	1308939.98	Картометрический	1.00	-
96	512143.37	1308931.35	Аналитический	0.10	-
97	512141.51	1308924.32	Аналитический	0.10	-
98	512126.85	1308924.96	Картометрический	1.00	-
99	512116.51	1308895.38	Картометрический	1.00	-
100	512095.37	1308830.54	Аналитический	0.10	-
101	512093.72	1308824.36	Аналитический	0.10	-
102	512093.76	1308823.90	Картометрический	1.00	-
103	512092.33	1308819.49	Картометрический	1.00	-
104	512079.61	1308779.91	Картометрический	1.00	-
105	512075.29	1308780.22	Аналитический	0.10	-
106	512072.22	1308780.99	Картометрический	1.00	-
107	512067.23	1308782.21	Картометрический	1.00	-
108	512062.33	1308783.21	Картометрический	1.00	-
109	512056.79	1308784.33	Картометрический	1.00	-
110	512055.54	1308784.59	Картометрический	1.00	-
111	512051.18	1308785.47	Картометрический	1.00	-
112	512046.72	1308786.38	Картометрический	1.00	-

1	2	3	4	5	6
113	512045.53	1308780.54	Картометрический	1.00	-
114	512044.72	1308776.58	Картометрический	1.00	-
115	512049.19	1308775.77	Картометрический	1.00	-
116	512053.56	1308774.90	Картометрический	1.00	-
117	512065.34	1308772.93	Картометрический	1.00	-
118	512070.33	1308771.71	Картометрический	1.00	-
119	512077.16	1308770.32	Картометрический	1.00	-
120	512106.86	1308766.37	Картометрический	1.00	-
121	512112.40	1308773.83	Картометрический	1.00	-
122	512119.06	1308800.97	Картометрический	1.00	-
123	512121.65	1308812.33	Аналитический	0.10	-
124	512131.98	1308810.60	Аналитический	0.10	-
125	512138.21	1308809.86	Аналитический	0.10	-
126	512155.08	1308808.10	Картометрический	1.00	-
127	512159.37	1308807.07	Картометрический	1.00	-
128	512155.03	1308768.69	Картометрический	1.00	-
129	512153.14	1308756.31	Картометрический	1.00	-
130	512150.37	1308733.73	Картометрический	1.00	-
131	512147.78	1308718.09	Картометрический	1.00	-
132	512153.33	1308717.28	Картометрический	1.00	-
133	512171.82	1308714.84	Картометрический	1.00	-
134	512171.75	1308710.15	Картометрический	1.00	-
135	512170.13	1308695.24	Картометрический	1.00	-
136	512276.01	1308683.74	Картометрический	1.00	-
137	512277.63	1308698.65	Картометрический	1.00	-
138	512297.51	1308696.50	Картометрический	1.00	-
139	512297.83	1308699.36	Картометрический	1.00	-
140	512299.06	1308699.28	Картометрический	1.00	-
141	512311.43	1308698.37	Картометрический	1.00	-
142	512316.16	1308738.79	Картометрический	1.00	-
143	512319.30	1308738.38	Картометрический	1.00	-
44	512346.67	1308735.28	Картометрический	1.00	-
144	512239.63	1308758.13	Картометрический	1.00	-
145	512244.62	1308797.82	Картометрический	1.00	-
146	512224.77	1308800.31	Картометрический	1.00	-
147	512222.28	1308780.46	Картометрический	1.00	-
148	512200.10	1308783.25	Картометрический	1.00	-
149	512206.24	1308832.08	Картометрический	1.00	-
150	512186.40	1308834.58	Картометрический	1.00	-
151	512177.77	1308765.90	Картометрический	1.00	-
144	512239.63	1308758.13	Картометрический	1.00	-
152	511692.72	1308734.87	Картометрический	1.00	-

1	2	3	4	5	6
153	511699.27	1308781.22	Картометрический	1.00	-
154	511644.21	1308789.59	Картометрический	1.00	-
155	511641.97	1308773.07	Картометрический	1.00	-
156	511638.74	1308749.29	Картометрический	1.00	-
157	511637.67	1308743.43	Картометрический	1.00	-
152	511692.72	1308734.87	Картометрический	1.00	-
158	511625.29	1309843.54	Картометрический	1.00	-
159	511618.39	1309852.59	Аналитический	0.10	-
160	511579.05	1309904.20	Аналитический	0.10	-
161	511575.45	1309908.93	Аналитический	0.10	-
162	511489.97	1309840.78	Аналитический	0.10	-
163	511494.14	1309835.82	Аналитический	0.10	-
164	511497.36	1309831.99	Аналитический	0.10	-
165	511532.36	1309790.33	Картометрический	1.00	-
166	511590.62	1309802.70	Картометрический	1.00	-
158	511625.29	1309843.54	Картометрический	1.00	-

3. Сведения о характерных точках части (частей) границы объекта

Обозначение характерных точек части границы	Координаты, м		Метод определения координат характерной точки	Средняя квадратическая погрешность положения характерной точки (Mt), м	Описание обозначения точки на местности (при наличии)
	X	Y			
1	2	3	4	5	6
Часть №					
-	-	-	-	-	-

Раздел 3

Сведения о местоположении измененных (уточненных) границ объекта							
1. Система координат: -							
2. Сведения о характерных точках границ объекта							
Обозначение характерных точек границ	Существующие координаты, м		Измененные (уточненные) координаты, м		Метод определения координат характерной точки	Средняя квадратическая погрешность положения характерной точки (Mt), м	Описание обозначения точки на местности (при наличии)
	X	Y	X	Y			
1	2	3	4	5	6	7	8
-	-	-	-	-	-	-	-
3.Сведения о характерных точках части (частей) границы объекта							
Часть №							
-	-	-	-	-	-	-	-

Раздел 4

План границ объекта

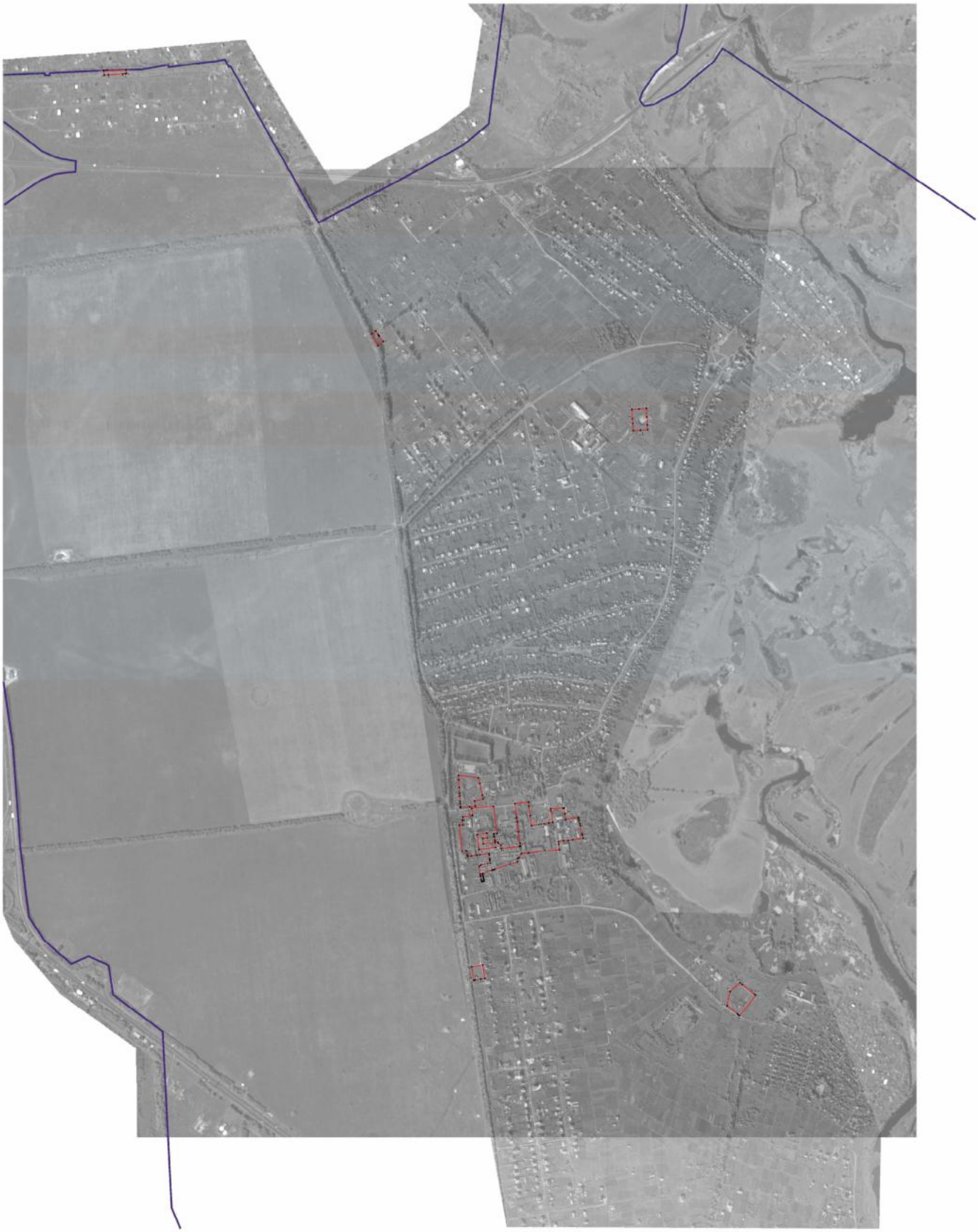

Используемые условные знаки и обозначения:

- граница территориальной зоны
- граница муниципального образования
- характерная точка границ территориальной зоны

Масштаб 1:5000

Руководитель БУВО «Нормативно-проектный центр»

Подпись _____ Ю.В. Шалыгина Дата «07» февраля 2022 г.

Место для оттиска печати (при наличии) лица, составившего описание местоположения границ объекта

ОПИСАНИЕ МЕСТОПОЛОЖЕНИЯ ГРАНИЦ

Зона застройки среднеэтажными жилыми домами посёлка Отрадное – Ж3/1

(наименование объекта, местоположение границ которого описано
(далее - объект)

Раздел 1

Сведения об объекте		
№ п/п	Характеристики объекта	Описание характеристик
1	2	3
1	Местоположение объекта	Воронежская область, Новоусманский муниципальный район, Отрадненское сельское поселение, посёлок Отрадное
2	Площадь объекта ± величина погрешности определения площади (Р ± Дельта Р)	-
3	Иные характеристики объекта	-

Раздел 2

Сведения о местоположении границ объекта					
1. Система координат: МСК - 36, зона 1					
2. Сведения о характерных точках границ объекта					
Обозначение характерных точек границ	Координаты, м		Метод определения координат характерной точки	Средняя квадратическая погрешность положения характерной точки (Mt), м	Описание обозначения точки на местности (при наличии)
	X	Y			
1	2	3	4	5	6
1	512387.05	1308856.96	Картометрический	1.00	-
2	512392.51	1308920.39	Картометрический	1.00	-
3	512402.65	1308967.59	Картометрический	1.00	-
4	512411.41	1309000.74	Картометрический	1.00	-
5	512428.62	1308998.86	Картометрический	1.00	-
6	512431.46	1309016.99	Картометрический	1.00	-
7	512437.10	1309044.44	Картометрический	1.00	-
8	512433.35	1309045.10	Картометрический	1.00	-
9	512417.88	1309046.59	Картометрический	1.00	-
10	512381.76	1309053.84	Картометрический	1.00	-
11	512375.25	1308999.32	Картометрический	1.00	-
12	512371.70	1308969.98	Картометрический	1.00	-
13	512365.23	1308914.77	Картометрический	1.00	-
14	512358.68	1308860.82	Картометрический	1.00	-
15	512363.41	1308860.42	Картометрический	1.00	-
1	512387.05	1308856.96	Картометрический	1.00	-
3. Сведения о характерных точках части (частей) границы объекта					
Обозначение характерных точек части границы	Координаты, м		Метод определения координат характерной точки	Средняя квадратическая погрешность положения характерной точки (Mt), м	Описание обозначения точки на местности (при наличии)
	X	Y			
1	2	3	4	5	6
Часть №					
-	-	-	-	-	-

Раздел 3

Сведения о местоположении измененных (уточненных) границ объекта							
1. Система координат: -							
2. Сведения о характерных точках границ объекта							
Обозначение характерных точек границ	Существующие координаты, м		Измененные (уточненные) координаты, м		Метод определения координат характерной точки	Средняя квадратическая погрешность положения характерной точки (Mt), м	Описание обозначения точки на местности (при наличии)
	X	Y	X	Y			
1	2	3	4	5	6	7	8
-	-	-	-	-	-	-	-
3.Сведения о характерных точках части (частей) границы объекта							
Часть №							
-	-	-	-	-	-	-	-

Раздел 4

План границ объекта

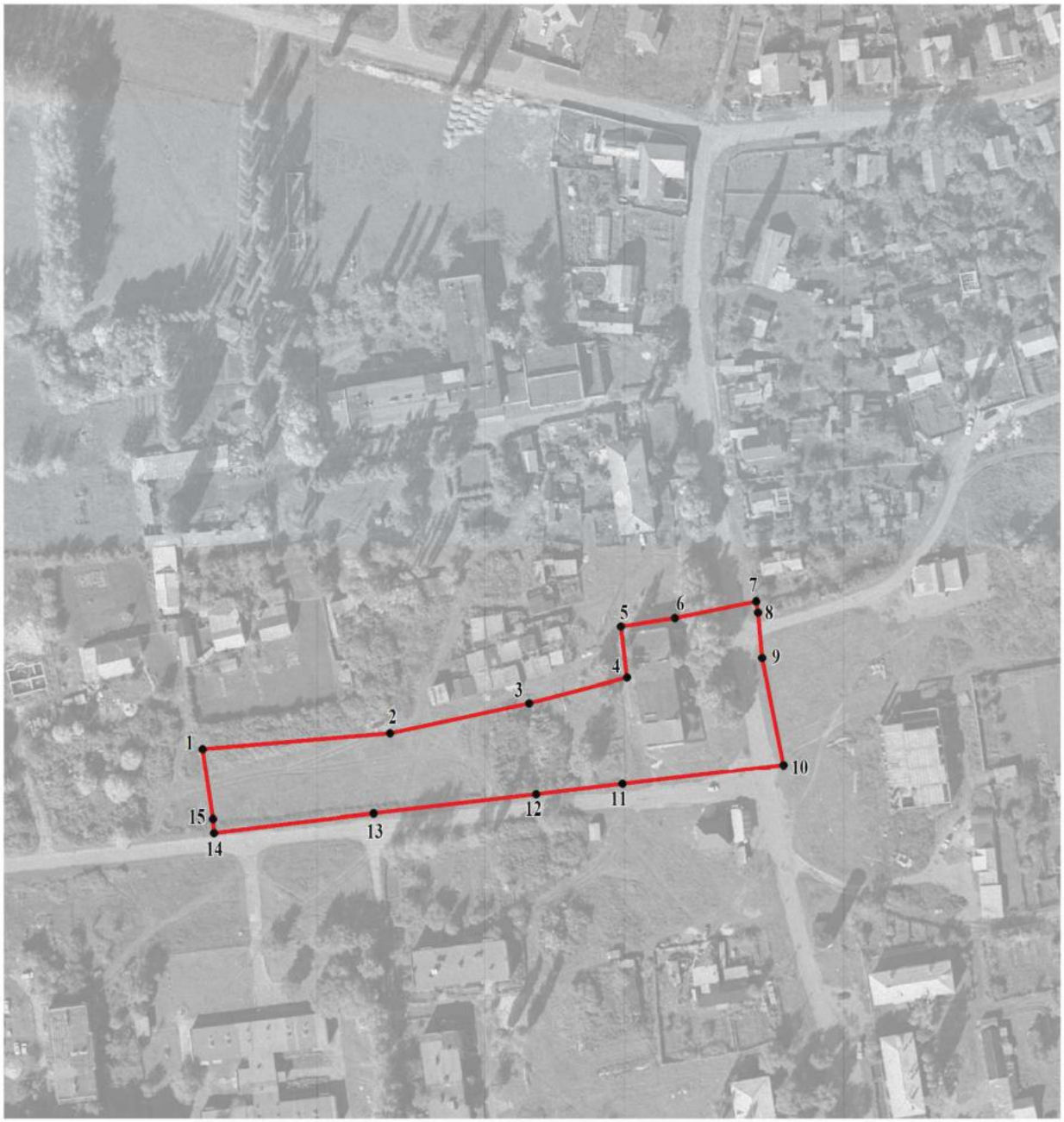

Масштаб 1:2000

Используемые условные знаки и обозначения:

границы территориальной зоны

• 1 характерная точка границ территориальной зоны

Руководитель БУВО «Нормативно-проектный центр»

Подпись _____ Ю.В. Шалыгина Дата « 07 » февраля 2022 г.

Место для оттиска печати (при наличии) лица, составившего описание местоположения границ объекта

ОПИСАНИЕ МЕСТОПОЛОЖЕНИЯ ГРАНИЦ

Зона застройки многоэтажными жилыми домами посёлка Отрадное – Ж4/1

(наименование объекта, местоположение границ которого описано
(далее - объект)

Раздел 1

Сведения об объекте		
№ п/п	Характеристики объекта	Описание характеристик
1	2	3
1	Местоположение объекта	Воронежская область, Новоусманский муниципальный район, Отрадненское сельское поселение, посёлок Отрадное
2	Площадь объекта ± величина погрешности определения площади (Р ± Дельта Р)	-
3	Иные характеристики объекта	-

Раздел 2

Сведения о местоположении границ объекта					
1. Система координат: МСК - 36, зона 1					
2. Сведения о характерных точках границ объекта					
Обозначение характерных точек границ	Координаты, м		Метод определения координат характерной точки	Средняя квадратическая погрешность положения характерной точки (Mt), м	Описание обозначения точки на местности (при наличии)
	X	Y			
1	2	3	4	5	6
1	514582.15	1306818.89	Картометрический	5.00	-
2	514584.72	1306852.23	Аналитический	0.10	-
3	514600.32	1306952.46	Аналитический	0.10	-
4	514631.58	1307153.31	Аналитический	0.10	-
5	514725.87	1307759.08	Аналитический	0.10	-
6	514732.01	1307798.51	Аналитический	0.10	-
7	514751.65	1307950.33	Аналитический	0.10	-
8	514766.03	1308061.47	Аналитический	0.10	-
9	514771.12	1308100.75	Аналитический	0.10	-
10	514768.55	1308102.17	Аналитический	0.10	-
11	514768.53	1308102.17	Аналитический	0.10	-
12	514755.73	1308097.64	Аналитический	0.10	-
13	514744.90	1308103.20	Аналитический	0.10	-
14	514512.48	1308220.53	Аналитический	0.10	-
15	514310.05	1308322.76	Аналитический	0.10	-
16	514260.05	1308348.03	Аналитический	0.10	-
17	514234.01	1308361.16	Аналитический	0.10	-
18	514143.69	1308373.04	Аналитический	0.10	-
19	514060.31	1308384.02	Аналитический	0.10	-
20	514050.29	1308385.34	Аналитический	0.10	-
21	513950.79	1308398.39	Аналитический	0.10	-
22	513951.47	1308341.13	Аналитический	0.10	-
23	513951.82	1308311.80	Аналитический	0.10	-
24	513952.38	1308264.38	Аналитический	0.10	-
25	513953.91	1308134.61	Картометрический	5.00	-
26	513956.04	1307953.99	Картометрический	5.00	-
27	513964.87	1307205.06	Картометрический	5.00	-
28	513965.44	1307156.72	Картометрический	5.00	-
29	513965.63	1307140.74	Картометрический	5.00	-
30	513965.96	1307112.70	Картометрический	5.00	-
31	513969.65	1306799.65	Картометрический	5.00	-
1	514582.15	1306818.89	Картометрический	5.00	-
32	514303.36	1307712.24	Аналитический	0.10	-
33	514301.88	1307833.66	Аналитический	0.10	-
34	513973.84	1307829.68	Аналитический	0.10	-

1	2	3	4	5	6
35	513975.32	1307708.26	Аналитический	0.10	-
32	514303.36	1307712.24	Аналитический	0.10	-
36	514235.48	1308138.05	Картометрический	1.00	-
37	514233.97	1308267.49	Картометрический	1.00	-
38	514137.45	1308266.42	Картометрический	1.00	-
39	514138.98	1308136.87	Картометрический	1.00	-
36	514235.48	1308138.05	Картометрический	1.00	-
40	514521.94	1307711.51	Аналитический	0.10	-
41	514520.40	1307839.73	Аналитический	0.10	-
42	514436.34	1307838.72	Аналитический	0.10	-
43	514437.84	1307710.49	Аналитический	0.10	-
40	514521.94	1307711.51	Аналитический	0.10	-
44	514108.56	1308136.50	Аналитический	0.10	-
45	514107.59	1308218.31	Аналитический	0.10	-
46	514034.67	1308217.41	Аналитический	0.10	-
47	514021.56	1308217.25	Аналитический	0.10	-
48	514022.59	1308135.45	Аналитический	0.10	-
44	514108.56	1308136.50	Аналитический	0.10	-
49	512643.77	1307443.05	Аналитический	0.10	-
50	512678.12	1307720.64	Аналитический	0.10	-
51	512760.26	1308384.55	Аналитический	0.10	-
52	512461.98	1308427.89	Аналитический	0.10	-
53	512432.46	1308189.35	Аналитический	0.10	-
54	512405.12	1307968.38	Аналитический	0.10	-
55	512312.09	1307979.86	Аналитический	0.10	-
56	512309.54	1307959.75	Аналитический	0.10	-
57	512307.00	1307939.26	Аналитический	0.10	-
58	512259.13	1307945.28	Аналитический	0.10	-
59	512232.28	1307948.56	Аналитический	0.10	-
60	512233.76	1307960.57	Аналитический	0.10	-
61	512237.29	1307989.09	Аналитический	0.10	-
62	512142.37	1308000.81	Аналитический	0.10	-
63	512170.38	1308221.77	Аналитический	0.10	-
64	512200.00	1308465.95	Аналитический	0.10	-
65	511889.30	1308511.09	Аналитический	0.10	-
66	511814.31	1307827.52	Аналитический	0.10	-
67	511784.29	1307553.93	Аналитический	0.10	-
68	512034.39	1307521.67	Аналитический	0.10	-
69	512207.75	1307499.30	Аналитический	0.10	-
70	512389.53	1307475.85	Аналитический	0.10	-
49	512643.77	1307443.05	Аналитический	0.10	-
71	512203.37	1307564.77	Аналитический	0.10	-
72	512211.28	1307628.67	Аналитический	0.10	-

1	2	3	4	5	6
73	512217.87	1307681.92	Аналитический	0.10	-
74	512129.16	1307692.89	Аналитический	0.10	-
75	512114.67	1307575.75	Аналитический	0.10	-
71	512203.37	1307564.77	Аналитический	0.10	-
76	512055.01	1307688.31	Аналитический	0.10	-
77	512063.00	1307752.96	Аналитический	0.10	-
78	512068.34	1307796.09	Аналитический	0.10	-
79	511978.50	1307807.20	Аналитический	0.10	-
80	511965.17	1307699.43	Аналитический	0.10	-
81	511982.94	1307697.23	Аналитический	0.10	-
82	512009.10	1307693.99	Аналитический	0.10	-
83	512024.03	1307692.14	Аналитический	0.10	-
76	512055.01	1307688.31	Аналитический	0.10	-
84	512079.61	1308779.91	Картометрический	5.00	-
85	512092.33	1308819.49	Картометрический	5.00	-
86	512093.76	1308823.90	Картометрический	5.00	-
87	512093.72	1308824.36	Аналитический	0.10	-
88	512095.37	1308830.54	Аналитический	0.10	-
89	512116.51	1308895.38	Картометрический	5.00	-
90	512126.85	1308924.96	Картометрический	5.00	-
91	512141.51	1308924.32	Аналитический	0.10	-
92	512143.37	1308931.35	Аналитический	0.10	-
93	512160.17	1308939.98	Картометрический	5.00	-
94	512162.67	1308970.13	Аналитический	0.10	-
95	512172.22	1309037.51	Аналитический	0.10	-
96	512176.88	1309097.87	Картометрический	5.00	-
97	512157.58	1309101.05	Картометрический	5.00	-
98	512106.58	1309108.63	Картометрический	5.00	-
99	512091.02	1309122.67	Аналитический	0.10	-
100	512085.44	1309128.18	Картометрический	5.00	-
101	512082.77	1309130.81	Картометрический	5.00	-
102	512077.29	1309130.61	Аналитический	0.10	-
103	512056.76	1309132.55	Картометрический	5.00	-
104	512021.90	1309135.63	Картометрический	5.00	-
105	512004.33	1309137.15	Аналитический	0.10	-
106	511986.52	1309138.69	Картометрический	5.00	-
107	511958.67	1309141.10	Картометрический	5.00	-
108	511949.95	1309140.96	Картометрический	5.00	-
109	511939.68	1309063.61	Аналитический	0.10	-
110	511921.49	1308948.61	Картометрический	5.00	-
111	511900.89	1308858.62	Аналитический	0.10	-
112	511910.80	1308856.34	Аналитический	0.10	-
113	511914.25	1308855.56	Аналитический	0.10	-
114	511915.20	1308859.76	Аналитический	0.10	-
115	511940.53	1308854.83	Аналитический	0.10	-
116	511955.15	1308851.47	Аналитический	0.10	-

1	2	3	4	5	6
117	511962.03	1308849.89	Аналитический	0.10	-
118	511952.59	1308807.08	Аналитический	0.10	-
119	511955.60	1308806.42	Аналитический	0.10	-
120	511956.96	1308806.11	Аналитический	0.10	-
121	511981.45	1308800.71	Аналитический	0.10	-
122	512001.96	1308796.45	Аналитический	0.10	-
123	512007.68	1308795.12	Аналитический	0.10	-
124	512035.27	1308788.71	Аналитический	0.10	-
125	512046.72	1308786.38	Картометрический	5.00	-
126	512051.18	1308785.47	Картометрический	5.00	-
127	512055.54	1308784.59	Картометрический	5.00	-
128	512056.79	1308784.33	Картометрический	5.00	-
129	512062.33	1308783.21	Картометрический	5.00	-
130	512067.23	1308782.21	Картометрический	5.00	-
131	512072.22	1308780.99	Картометрический	5.00	-
132	512075.29	1308780.22	Аналитический	0.10	-
84	512079.61	1308779.91	Картометрический	5.00	-

3. Сведения о характерных точках части (частей) границы объекта

Обозначение характерных точек части границы	Координаты, м		Метод определения координат характерной точки	Средняя квадратическая погрешность положения характерной точки (Mt), м	Описание обозначения точки на местности (при наличии)
	X	Y			
1	2	3	4	5	6
Часть №					
-	-	-	-	-	-

Раздел 3

Сведения о местоположении измененных (уточненных) границ объекта							
1. Система координат: -							
2. Сведения о характерных точках границ объекта							
Обозначение характерных точек границ	Существующие координаты, м		Измененные (уточненные) координаты, м		Метод определения координат характерной точки	Средняя квадратическая погрешность положения характерной точки (Mt), м	Описание обозначения точки на местности (при наличии)
	X	Y	X	Y			
1	2	3	4	5	6	7	8
-	-	-	-	-	-	-	-
3.Сведения о характерных точках части (частей) границы объекта							
Часть №							
-	-	-	-	-	-	-	-

Раздел 4

План границ объекта



Масштаб 1:5000

Используемые условные знаки и обозначения:

- граница территориальной зоны
- границы муниципального образования
- 1 характерная точка границ территориальной зоны

Руководитель БУВО «Нормативно-проектный центр»

Подпись _____ Ю.В. Шалыгина Дата «07» февраля 2022 г.

Место для оттиска печати (при наличии) лица, составившего описание местоположения границ объекта

ОПИСАНИЕ МЕСТОПОЛОЖЕНИЯ ГРАНИЦ

Зона многофункциональной застройки посёлка Отрадное - МФЗ/1

(наименование объекта, местоположение границ которого описано (далее - объект)

Раздел 1

Сведения об объекте		
№ п/п	Характеристики объекта	Описание характеристик
1	2	3
1	Местоположение объекта	Воронежская область, Новоусманский муниципальный район, Отрадненское сельское поселение, посёлок Отрадное
2	Площадь объекта ± величина погрешности определения площади (Р ± Дельта Р)	-
3	Иные характеристики объекта	-

Раздел 2

Сведения о местоположении границ объекта					
1. Система координат: МСК - 36, зона 1					
2. Сведения о характерных точках границ объекта					
Обозначение характерных точек границ	Координаты, м		Метод определения координат характерной точки	Средняя квадратическая погрешность положения характерной точки (Mt), м	Описание обозначения точки на местности (при наличии)
	X	Y			
1	2	3	4	5	6
1	513971.02	1306670.87	Картометрический	5.00	-
2	513969.65	1306799.65	Картометрический	5.00	-
3	513965.96	1307112.70	Картометрический	5.00	-
4	513965.44	1307156.72	Картометрический	5.00	-
5	513964.87	1307205.06	Картометрический	5.00	-
6	513956.04	1307953.99	Картометрический	5.00	-
7	513953.91	1308134.61	Картометрический	1.00	-
8	513952.38	1308264.38	Картометрический	1.00	-
9	513951.82	1308311.80	Картометрический	1.00	-
10	513951.47	1308341.13	Картометрический	1.00	-
11	513950.79	1308398.39	Картометрический	1.00	-
12	513926.45	1308401.66	Картометрический	1.00	-
13	513918.03	1308397.17	Картометрический	1.00	-
14	513905.36	1308397.05	Картометрический	1.00	-
15	513835.59	1308401.64	Картометрический	1.00	-
16	513678.21	1308432.81	Картометрический	1.00	-
17	513560.75	1308456.09	Картометрический	1.00	-
18	513535.72	1308461.04	Картометрический	1.00	-
19	513518.10	1308444.18	Картометрический	1.00	-
20	513487.93	1308440.94	Картометрический	1.00	-
21	513443.69	1308445.98	Картометрический	1.00	-
22	513329.33	1308460.04	Картометрический	1.00	-
23	513245.78	1308470.33	Картометрический	1.00	-
24	513192.76	1308478.74	Картометрический	1.00	-
25	513146.85	1308485.18	Картометрический	1.00	-
26	513031.44	1308499.52	Картометрический	1.00	-
27	512969.35	1308511.10	Картометрический	1.00	-
28	512938.92	1308517.86	Картометрический	1.00	-
29	512892.97	1308528.53	Картометрический	1.00	-
30	512866.02	1308537.60	Картометрический	1.00	-
31	512848.41	1308535.87	Картометрический	1.00	-
32	512833.51	1308542.97	Картометрический	1.00	-
33	512828.32	1308552.24	Картометрический	1.00	-
34	512790.64	1308571.82	Картометрический	1.00	-
35	512762.07	1308587.73	Картометрический	1.00	-
36	512742.35	1308599.20	Картометрический	1.00	-

1	2	3	4	5	6
37	512726.27	1308605.40	Картометрический	1.00	-
38	512700.24	1308613.22	Картометрический	1.00	-
39	512675.87	1308617.43	Картометрический	1.00	-
40	512633.21	1308622.10	Картометрический	1.00	-
41	512593.30	1308623.43	Картометрический	1.00	-
42	512530.48	1308623.04	Картометрический	1.00	-
43	512472.33	1308623.03	Картометрический	1.00	-
44	512409.63	1308626.12	Картометрический	1.00	-
45	512395.79	1308620.11	Картометрический	1.00	-
46	512379.05	1308620.75	Картометрический	1.00	-
47	512367.07	1308628.05	Картометрический	1.00	-
48	512314.80	1308632.89	Картометрический	1.00	-
49	512278.65	1308637.37	Картометрический	1.00	-
50	512239.48	1308643.32	Картометрический	1.00	-
51	512207.20	1308646.36	Картометрический	1.00	-
52	512002.53	1308675.50	Картометрический	1.00	-
53	511955.90	1308683.20	Картометрический	1.00	-
54	511918.61	1308688.64	Картометрический	1.00	-
55	511909.08	1308688.42	Картометрический	1.00	-
56	511905.35	1308685.76	Картометрический	1.00	-
57	511893.97	1308686.89	Картометрический	1.00	-
58	511892.10	1308691.58	Картометрический	1.00	-
59	511885.91	1308693.65	Картометрический	1.00	-
60	511880.20	1308693.92	Картометрический	1.00	-
61	511875.86	1308691.66	Картометрический	1.00	-
62	511874.23	1308689.09	Картометрический	1.00	-
63	511865.46	1308690.00	Картометрический	1.00	-
64	511864.99	1308693.54	Картометрический	1.00	-
65	511861.53	1308695.70	Картометрический	5.00	-
66	511847.24	1308697.99	Картометрический	5.00	-
67	511641.66	1308728.34	Картометрический	5.00	-
68	511382.05	1308504.70	Картометрический	5.00	-
69	511142.74	1308541.41	Картометрический	5.00	-
70	511023.06	1308559.92	Картометрический	5.00	-
71	510909.27	1308577.90	Картометрический	5.00	-
72	510999.75	1308468.90	Картометрический	1.00	-
73	510933.24	1308412.53	Картометрический	1.00	-
74	510803.46	1308565.60	Картометрический	1.00	-
75	510871.99	1308622.81	Картометрический	1.00	-
76	510934.82	1308675.26	Картометрический	1.00	-
77	510983.74	1308716.09	Картометрический	1.00	-
78	510983.60	1308819.56	Картометрический	1.00	-
79	510983.58	1308824.21	Картометрический	1.00	-
80	510944.13	1308829.85	Картометрический	1.00	-
81	510879.88	1308839.73	Картометрический	1.00	-
82	510867.62	1308839.45	Картометрический	1.00	-
83	510851.74	1308841.61	Картометрический	1.00	-
84	510842.39	1308844.14	Картометрический	1.00	-

1	2	3	4	5	6
85	510757.50	1308857.48	Картометрический	1.00	-
86	510679.19	1308868.03	Картометрический	1.00	-
87	510509.41	1308891.61	Картометрический	1.00	-
88	510388.96	1308909.33	Картометрический	1.00	-
89	510340.72	1308915.27	Картометрический	1.00	-
90	510339.52	1308910.10	Картометрический	5.00	-
91	510341.78	1308902.21	Картометрический	5.00	-
92	510342.13	1308901.74	Картометрический	5.00	-
93	510374.29	1308858.59	Картометрический	5.00	-
94	510392.93	1308833.58	Картометрический	5.00	-
95	510516.29	1308669.68	Картометрический	5.00	-
96	510580.31	1308584.63	Картометрический	5.00	-
97	510616.03	1308537.17	Картометрический	5.00	-
98	510668.96	1308455.38	Картометрический	5.00	-
99	510670.16	1308455.48	Картометрический	5.00	-
100	510673.06	1308456.38	Картометрический	5.00	-
101	510675.75	1308457.82	Картометрический	5.00	-
102	510681.53	1308461.85	Картометрический	5.00	-
103	510686.63	1308466.46	Картометрический	5.00	-
104	510705.68	1308482.88	Картометрический	5.00	-
105	510707.41	1308484.36	Картометрический	5.00	-
106	510765.23	1308533.72	Картометрический	5.00	-
107	510895.29	1308380.32	Картометрический	5.00	-
108	510838.95	1308332.54	Картометрический	5.00	-
109	510829.29	1308324.31	Картометрический	5.00	-
110	510829.86	1308323.62	Картометрический	5.00	-
111	510824.65	1308319.23	Картометрический	5.00	-
112	510824.09	1308319.92	Картометрический	5.00	-
113	510800.72	1308300.11	Картометрический	5.00	-
114	510799.10	1308298.74	Картометрический	5.00	-
115	510862.20	1308215.77	Картометрический	5.00	-
116	510915.84	1308145.22	Картометрический	5.00	-
117	510927.22	1308130.09	Картометрический	5.00	-
118	511076.25	1307931.96	Картометрический	5.00	-
119	511124.73	1307867.93	Картометрический	5.00	-
120	511151.99	1307832.09	Картометрический	5.00	-
121	511208.28	1307758.11	Картометрический	5.00	-
122	511217.48	1307746.02	Картометрический	5.00	-
123	511229.20	1307729.55	Картометрический	5.00	-
124	511246.93	1307742.78	Картометрический	5.00	-
125	511305.57	1307703.26	Картометрический	5.00	-
126	511705.53	1307355.16	Картометрический	5.00	-
127	511813.72	1307205.98	Картометрический	5.00	-
128	511902.35	1307052.63	Картометрический	5.00	-
129	511985.51	1306969.24	Картометрический	5.00	-
130	511987.20	1306967.54	Картометрический	5.00	-
131	512079.40	1306919.42	Картометрический	5.00	-
132	512275.93	1306898.56	Картометрический	5.00	-

1	2	3	4	5	6
133	512369.44	1306900.36	Картометрический	5.00	-
134	512503.86	1306889.09	Картометрический	5.00	-
135	512678.64	1306861.04	Картометрический	5.00	-
136	512676.28	1306844.76	Картометрический	5.00	-
137	512678.65	1306844.36	Картометрический	5.00	-
138	512680.45	1306843.99	Картометрический	5.00	-
139	512680.40	1306843.60	Картометрический	5.00	-
140	512697.21	1306841.69	Аналитический	0.10	-
141	512728.26	1306838.63	Аналитический	0.10	-
142	512747.03	1306836.86	Аналитический	0.10	-
143	512796.77	1306831.37	Аналитический	0.10	-
144	512807.88	1306829.96	Аналитический	0.10	-
145	512846.34	1306824.02	Аналитический	0.10	-
146	512850.71	1306822.63	Аналитический	0.10	-
147	512851.09	1306824.30	Картометрический	5.00	-
148	512882.54	1306865.29	Картометрический	5.00	-
149	512895.52	1306868.32	Картометрический	5.00	-
150	512911.59	1306865.37	Картометрический	5.00	-
151	512919.77	1306860.79	Картометрический	5.00	-
152	512925.19	1306855.45	Картометрический	5.00	-
153	512932.67	1306830.44	Картометрический	5.00	-
154	512934.41	1306826.97	Картометрический	5.00	-
155	512934.33	1306830.84	Картометрический	5.00	-
156	513016.44	1306830.28	Картометрический	5.00	-
157	513142.33	1306871.98	Картометрический	5.00	-
158	513073.70	1306881.98	Картометрический	5.00	-
159	513087.40	1306975.37	Картометрический	5.00	-
160	513091.84	1307005.82	Картометрический	5.00	-
161	513102.15	1307076.59	Картометрический	5.00	-
162	513116.95	1307178.11	Картометрический	5.00	-
163	513131.53	1307277.91	Картометрический	5.00	-
164	513227.50	1307263.87	Картометрический	5.00	-
165	513330.53	1307250.54	Картометрический	5.00	-
166	513332.71	1307266.56	Картометрический	5.00	-
167	513837.73	1307201.41	Картометрический	5.00	-
168	513870.99	1306721.59	Картометрический	5.00	-
169	513866.48	1306677.37	Картометрический	5.00	-
170	513871.06	1306676.78	Картометрический	5.00	-
171	513884.07	1306675.55	Картометрический	5.00	-
172	513932.75	1306671.95	Картометрический	5.00	-
1	513971.02	1306670.87	Картометрический	5.00	-
173	511121.81	1308232.56	Картометрический	5.00	-
174	511121.75	1308232.78	Картометрический	5.00	-
175	511121.65	1308232.99	Картометрический	5.00	-
176	511121.52	1308233.18	Картометрический	5.00	-
177	511121.36	1308233.34	Картометрический	5.00	-
178	511121.17	1308233.47	Картометрический	5.00	-

1	2	3	4	5	6
179	511120.96	1308233.57	Картометрический	5.00	-
180	511120.74	1308233.63	Картометрический	5.00	-
181	511120.51	1308233.65	Картометрический	5.00	-
182	511120.28	1308233.63	Картометрический	5.00	-
183	511120.06	1308233.57	Картометрический	5.00	-
184	511119.85	1308233.47	Картометрический	5.00	-
185	511119.66	1308233.34	Картометрический	5.00	-
186	511119.50	1308233.18	Картометрический	5.00	-
187	511119.37	1308232.99	Картометрический	5.00	-
188	511119.27	1308232.78	Картометрический	5.00	-
189	511119.21	1308232.56	Картометрический	5.00	-
190	511119.19	1308232.33	Картометрический	5.00	-
191	511119.21	1308232.10	Картометрический	5.00	-
192	511119.27	1308231.88	Картометрический	5.00	-
193	511119.37	1308231.67	Картометрический	5.00	-
194	511119.50	1308231.48	Картометрический	5.00	-
195	511119.66	1308231.32	Картометрический	5.00	-
196	511119.85	1308231.19	Картометрический	5.00	-
197	511120.06	1308231.09	Картометрический	5.00	-
198	511120.28	1308231.03	Картометрический	5.00	-
199	511120.51	1308231.01	Картометрический	5.00	-
200	511120.74	1308231.03	Картометрический	5.00	-
201	511120.96	1308231.09	Картометрический	5.00	-
202	511121.17	1308231.19	Картометрический	5.00	-
203	511121.36	1308231.32	Картометрический	5.00	-
204	511121.52	1308231.48	Картометрический	5.00	-
205	511121.65	1308231.67	Картометрический	5.00	-
206	511121.75	1308231.88	Картометрический	5.00	-
207	511121.81	1308232.10	Картометрический	5.00	-
208	511121.83	1308232.33	Картометрический	5.00	-
173	511121.81	1308232.56	Картометрический	5.00	-
209	511243.71	1308336.42	Картометрический	5.00	-
210	511243.65	1308336.64	Картометрический	5.00	-
211	511243.55	1308336.85	Картометрический	5.00	-
212	511243.42	1308337.04	Картометрический	5.00	-
213	511243.26	1308337.20	Картометрический	5.00	-
214	511243.07	1308337.33	Картометрический	5.00	-
215	511242.86	1308337.43	Картометрический	5.00	-
216	511242.64	1308337.49	Картометрический	5.00	-
217	511242.41	1308337.51	Картометрический	5.00	-
218	511242.18	1308337.49	Картометрический	5.00	-
219	511241.96	1308337.43	Картометрический	5.00	-
220	511241.75	1308337.33	Картометрический	5.00	-
221	511241.56	1308337.20	Картометрический	5.00	-
222	511241.40	1308337.04	Картометрический	5.00	-
223	511241.27	1308336.85	Картометрический	5.00	-
224	511241.17	1308336.64	Картометрический	5.00	-

1	2	3	4	5	6
225	511241.11	1308336.42	Картометрический	5.00	-
226	511241.09	1308336.19	Картометрический	5.00	-
227	511241.11	1308335.96	Картометрический	5.00	-
228	511241.17	1308335.74	Картометрический	5.00	-
229	511241.27	1308335.53	Картометрический	5.00	-
230	511241.40	1308335.34	Картометрический	5.00	-
231	511241.56	1308335.18	Картометрический	5.00	-
232	511241.75	1308335.05	Картометрический	5.00	-
233	511241.96	1308334.95	Картометрический	5.00	-
234	511242.18	1308334.89	Картометрический	5.00	-
235	511242.41	1308334.87	Картометрический	5.00	-
236	511242.64	1308334.89	Картометрический	5.00	-
237	511242.86	1308334.95	Картометрический	5.00	-
238	511243.07	1308335.05	Картометрический	5.00	-
239	511243.26	1308335.18	Картометрический	5.00	-
240	511243.42	1308335.34	Картометрический	5.00	-
241	511243.55	1308335.53	Картометрический	5.00	-
242	511243.65	1308335.74	Картометрический	5.00	-
243	511243.71	1308335.96	Картометрический	5.00	-
244	511243.73	1308336.19	Картометрический	5.00	-
209	511243.71	1308336.42	Картометрический	5.00	-
245	511349.27	1308426.57	Картометрический	5.00	-
246	511349.21	1308426.79	Картометрический	5.00	-
247	511349.11	1308427.00	Картометрический	5.00	-
248	511348.98	1308427.19	Картометрический	5.00	-
249	511348.82	1308427.35	Картометрический	5.00	-
250	511348.63	1308427.48	Картометрический	5.00	-
251	511348.42	1308427.58	Картометрический	5.00	-
252	511348.20	1308427.64	Картометрический	5.00	-
253	511347.97	1308427.66	Картометрический	5.00	-
254	511347.74	1308427.64	Картометрический	5.00	-
255	511347.52	1308427.58	Картометрический	5.00	-
256	511347.31	1308427.48	Картометрический	5.00	-
257	511347.12	1308427.35	Картометрический	5.00	-
258	511346.96	1308427.19	Картометрический	5.00	-
259	511346.83	1308427.00	Картометрический	5.00	-
260	511346.73	1308426.79	Картометрический	5.00	-
261	511346.67	1308426.57	Картометрический	5.00	-
262	511346.65	1308426.34	Картометрический	5.00	-
263	511346.67	1308426.11	Картометрический	5.00	-
264	511346.73	1308425.89	Картометрический	5.00	-
265	511346.83	1308425.68	Картометрический	5.00	-
266	511346.96	1308425.49	Картометрический	5.00	-
267	511347.12	1308425.33	Картометрический	5.00	-
268	511347.31	1308425.20	Картометрический	5.00	-
269	511347.52	1308425.10	Картометрический	5.00	-
270	511347.74	1308425.04	Картометрический	5.00	-

1	2	3	4	5	6
271	511347.97	1308425.02	Картометрический	5.00	-
272	511348.20	1308425.04	Картометрический	5.00	-
273	511348.42	1308425.10	Картометрический	5.00	-
274	511348.63	1308425.20	Картометрический	5.00	-
275	511348.82	1308425.33	Картометрический	5.00	-
276	511348.98	1308425.49	Картометрический	5.00	-
277	511349.11	1308425.68	Картометрический	5.00	-
278	511349.21	1308425.89	Картометрический	5.00	-
279	511349.27	1308426.11	Картометрический	5.00	-
280	511349.29	1308426.34	Картометрический	5.00	-
245	511349.27	1308426.57	Картометрический	5.00	-
281	511467.20	1308527.09	Картометрический	5.00	-
282	511467.14	1308527.31	Картометрический	5.00	-
283	511467.04	1308527.52	Картометрический	5.00	-
284	511466.91	1308527.71	Картометрический	5.00	-
285	511466.75	1308527.87	Картометрический	5.00	-
286	511466.56	1308528.00	Картометрический	5.00	-
287	511466.35	1308528.10	Картометрический	5.00	-
288	511466.13	1308528.16	Картометрический	5.00	-
289	511465.90	1308528.18	Картометрический	5.00	-
290	511465.67	1308528.16	Картометрический	5.00	-
291	511465.45	1308528.10	Картометрический	5.00	-
292	511465.24	1308528.00	Картометрический	5.00	-
293	511465.05	1308527.87	Картометрический	5.00	-
294	511464.89	1308527.71	Картометрический	5.00	-
295	511464.76	1308527.52	Картометрический	5.00	-
296	511464.66	1308527.31	Картометрический	5.00	-
297	511464.60	1308527.09	Картометрический	5.00	-
298	511464.58	1308526.86	Картометрический	5.00	-
299	511464.60	1308526.63	Картометрический	5.00	-
300	511464.66	1308526.41	Картометрический	5.00	-
301	511464.76	1308526.20	Картометрический	5.00	-
302	511464.89	1308526.01	Картометрический	5.00	-
303	511465.05	1308525.85	Картометрический	5.00	-
304	511465.24	1308525.72	Картометрический	5.00	-
305	511465.45	1308525.62	Картометрический	5.00	-
306	511465.67	1308525.56	Картометрический	5.00	-
307	511465.90	1308525.54	Картометрический	5.00	-
308	511466.13	1308525.56	Картометрический	5.00	-
309	511466.35	1308525.62	Картометрический	5.00	-
310	511466.56	1308525.72	Картометрический	5.00	-
311	511466.75	1308525.85	Картометрический	5.00	-
312	511466.91	1308526.01	Картометрический	5.00	-
313	511467.04	1308526.20	Картометрический	5.00	-
314	511467.14	1308526.41	Картометрический	5.00	-
315	511467.20	1308526.63	Картометрический	5.00	-
316	511467.22	1308526.86	Картометрический	5.00	-

1	2	3	4	5	6
281	511467.20	1308527.09	Картометрический	5.00	-
317	511577.26	1308607.09	Картометрический	5.00	-
318	511582.29	1308613.52	Картометрический	5.00	-
319	511575.86	1308618.55	Картометрический	5.00	-
320	511570.83	1308612.12	Картометрический	5.00	-
317	511577.26	1308607.09	Картометрический	5.00	-
321	511786.50	1308588.58	Картометрический	5.00	-
322	511786.44	1308588.80	Картометрический	5.00	-
323	511786.34	1308589.01	Картометрический	5.00	-
324	511786.21	1308589.20	Картометрический	5.00	-
325	511786.05	1308589.36	Картометрический	5.00	-
326	511785.86	1308589.49	Картометрический	5.00	-
327	511785.65	1308589.59	Картометрический	5.00	-
328	511785.43	1308589.65	Картометрический	5.00	-
329	511785.20	1308589.67	Картометрический	5.00	-
330	511784.97	1308589.65	Картометрический	5.00	-
331	511784.75	1308589.59	Картометрический	5.00	-
332	511784.54	1308589.49	Картометрический	5.00	-
333	511784.35	1308589.36	Картометрический	5.00	-
334	511784.19	1308589.20	Картометрический	5.00	-
335	511784.06	1308589.01	Картометрический	5.00	-
336	511783.96	1308588.80	Картометрический	5.00	-
337	511783.90	1308588.58	Картометрический	5.00	-
338	511783.88	1308588.35	Картометрический	5.00	-
339	511783.90	1308588.12	Картометрический	5.00	-
340	511783.96	1308587.90	Картометрический	5.00	-
341	511784.06	1308587.69	Картометрический	5.00	-
342	511784.19	1308587.50	Картометрический	5.00	-
343	511784.35	1308587.34	Картометрический	5.00	-
344	511784.54	1308587.21	Картометрический	5.00	-
345	511784.75	1308587.11	Картометрический	5.00	-
346	511784.97	1308587.05	Картометрический	5.00	-
347	511785.20	1308587.03	Картометрический	5.00	-
348	511785.43	1308587.05	Картометрический	5.00	-
349	511785.65	1308587.11	Картометрический	5.00	-
350	511785.86	1308587.21	Картометрический	5.00	-
351	511786.05	1308587.34	Картометрический	5.00	-
352	511786.21	1308587.50	Картометрический	5.00	-
353	511786.34	1308587.69	Картометрический	5.00	-
354	511786.44	1308587.90	Картометрический	5.00	-
355	511786.50	1308588.12	Картометрический	5.00	-
356	511786.52	1308588.35	Картометрический	5.00	-
321	511786.50	1308588.58	Картометрический	5.00	-
357	512866.31	1308431.99	Картометрический	5.00	-
358	512866.25	1308432.21	Картометрический	5.00	-

1	2	3	4	5	6
359	512866.15	1308432.42	Картометрический	5.00	-
360	512866.02	1308432.61	Картометрический	5.00	-
361	512865.86	1308432.77	Картометрический	5.00	-
362	512865.67	1308432.90	Картометрический	5.00	-
363	512865.46	1308433.00	Картометрический	5.00	-
364	512865.24	1308433.06	Картометрический	5.00	-
365	512865.01	1308433.08	Картометрический	5.00	-
366	512864.78	1308433.06	Картометрический	5.00	-
367	512864.56	1308433.00	Картометрический	5.00	-
368	512864.35	1308432.90	Картометрический	5.00	-
369	512864.16	1308432.77	Картометрический	5.00	-
370	512864.00	1308432.61	Картометрический	5.00	-
371	512863.87	1308432.42	Картометрический	5.00	-
372	512863.77	1308432.21	Картометрический	5.00	-
373	512863.71	1308431.99	Картометрический	5.00	-
374	512863.69	1308431.76	Картометрический	5.00	-
375	512863.71	1308431.53	Картометрический	5.00	-
376	512863.77	1308431.31	Картометрический	5.00	-
377	512863.87	1308431.10	Картометрический	5.00	-
378	512864.00	1308430.91	Картометрический	5.00	-
379	512864.16	1308430.75	Картометрический	5.00	-
380	512864.35	1308430.62	Картометрический	5.00	-
381	512864.56	1308430.52	Картометрический	5.00	-
382	512864.78	1308430.46	Картометрический	5.00	-
383	512865.01	1308430.44	Картометрический	5.00	-
384	512865.24	1308430.46	Картометрический	5.00	-
385	512865.46	1308430.52	Картометрический	5.00	-
386	512865.67	1308430.62	Картометрический	5.00	-
387	512865.86	1308430.75	Картометрический	5.00	-
388	512866.02	1308430.91	Картометрический	5.00	-
389	512866.15	1308431.10	Картометрический	5.00	-
390	512866.25	1308431.31	Картометрический	5.00	-
391	512866.31	1308431.53	Картометрический	5.00	-
392	512866.33	1308431.76	Картометрический	5.00	-
357	512866.31	1308431.99	Картометрический	5.00	-
393	513089.10	1308399.82	Картометрический	5.00	-
394	513089.04	1308400.04	Картометрический	5.00	-
395	513088.94	1308400.25	Картометрический	5.00	-
396	513088.81	1308400.44	Картометрический	5.00	-
397	513088.65	1308400.60	Картометрический	5.00	-
398	513088.46	1308400.73	Картометрический	5.00	-
399	513088.25	1308400.83	Картометрический	5.00	-
400	513088.03	1308400.89	Картометрический	5.00	-
401	513087.80	1308400.91	Картометрический	5.00	-
402	513087.57	1308400.89	Картометрический	5.00	-
403	513087.35	1308400.83	Картометрический	5.00	-
404	513087.14	1308400.73	Картометрический	5.00	-

1	2	3	4	5	6
405	513086.95	1308400.60	Картометрический	5.00	-
406	513086.79	1308400.44	Картометрический	5.00	-
407	513086.66	1308400.25	Картометрический	5.00	-
408	513086.56	1308400.04	Картометрический	5.00	-
409	513086.50	1308399.82	Картометрический	5.00	-
410	513086.48	1308399.59	Картометрический	5.00	-
411	513086.50	1308399.36	Картометрический	5.00	-
412	513086.56	1308399.14	Картометрический	5.00	-
413	513086.66	1308398.93	Картометрический	5.00	-
414	513086.79	1308398.74	Картометрический	5.00	-
415	513086.95	1308398.58	Картометрический	5.00	-
416	513087.14	1308398.45	Картометрический	5.00	-
417	513087.35	1308398.35	Картометрический	5.00	-
418	513087.57	1308398.29	Картометрический	5.00	-
419	513087.80	1308398.27	Картометрический	5.00	-
420	513088.03	1308398.29	Картометрический	5.00	-
421	513088.25	1308398.35	Картометрический	5.00	-
422	513088.46	1308398.45	Картометрический	5.00	-
423	513088.65	1308398.58	Картометрический	5.00	-
424	513088.81	1308398.74	Картометрический	5.00	-
425	513088.94	1308398.93	Картометрический	5.00	-
426	513089.04	1308399.14	Картометрический	5.00	-
427	513089.10	1308399.36	Картометрический	5.00	-
428	513089.12	1308399.59	Картометрический	5.00	-
393	513089.10	1308399.82	Картометрический	5.00	-
429	513312.02	1308367.33	Картометрический	5.00	-
430	513311.96	1308367.55	Картометрический	5.00	-
431	513311.86	1308367.76	Картометрический	5.00	-
432	513311.73	1308367.95	Картометрический	5.00	-
433	513311.57	1308368.11	Картометрический	5.00	-
434	513311.38	1308368.24	Картометрический	5.00	-
435	513311.17	1308368.34	Картометрический	5.00	-
436	513310.95	1308368.40	Картометрический	5.00	-
437	513310.72	1308368.42	Картометрический	5.00	-
438	513310.49	1308368.40	Картометрический	5.00	-
439	513310.27	1308368.34	Картометрический	5.00	-
440	513310.06	1308368.24	Картометрический	5.00	-
441	513309.87	1308368.11	Картометрический	5.00	-
442	513309.71	1308367.95	Картометрический	5.00	-
443	513309.58	1308367.76	Картометрический	5.00	-
444	513309.48	1308367.55	Картометрический	5.00	-
445	513309.42	1308367.33	Картометрический	5.00	-
446	513309.40	1308367.10	Картометрический	5.00	-
447	513309.42	1308366.87	Картометрический	5.00	-
448	513309.48	1308366.65	Картометрический	5.00	-
449	513309.58	1308366.44	Картометрический	5.00	-
450	513309.71	1308366.25	Картометрический	5.00	-

1	2	3	4	5	6
451	513309.87	1308366.09	Картометрический	5.00	-
452	513310.06	1308365.96	Картометрический	5.00	-
453	513310.27	1308365.86	Картометрический	5.00	-
454	513310.49	1308365.80	Картометрический	5.00	-
455	513310.72	1308365.78	Картометрический	5.00	-
456	513310.95	1308365.80	Картометрический	5.00	-
457	513311.17	1308365.86	Картометрический	5.00	-
458	513311.38	1308365.96	Картометрический	5.00	-
459	513311.57	1308366.09	Картометрический	5.00	-
460	513311.73	1308366.25	Картометрический	5.00	-
461	513311.86	1308366.44	Картометрический	5.00	-
462	513311.96	1308366.65	Картометрический	5.00	-
463	513312.02	1308366.87	Картометрический	5.00	-
464	513312.04	1308367.10	Картометрический	5.00	-
429	513312.02	1308367.33	Картометрический	5.00	-
465	513485.29	1308342.65	Картометрический	5.00	-
466	513485.23	1308342.87	Картометрический	5.00	-
467	513485.13	1308343.08	Картометрический	5.00	-
468	513485.00	1308343.27	Картометрический	5.00	-
469	513484.84	1308343.43	Картометрический	5.00	-
470	513484.65	1308343.56	Картометрический	5.00	-
471	513484.44	1308343.66	Картометрический	5.00	-
472	513484.22	1308343.72	Картометрический	5.00	-
473	513483.99	1308343.74	Картометрический	5.00	-
474	513483.76	1308343.72	Картометрический	5.00	-
475	513483.54	1308343.66	Картометрический	5.00	-
476	513483.33	1308343.56	Картометрический	5.00	-
477	513483.14	1308343.43	Картометрический	5.00	-
478	513482.98	1308343.27	Картометрический	5.00	-
479	513482.85	1308343.08	Картометрический	5.00	-
480	513482.75	1308342.87	Картометрический	5.00	-
481	513482.69	1308342.65	Картометрический	5.00	-
482	513482.67	1308342.42	Картометрический	5.00	-
483	513482.69	1308342.19	Картометрический	5.00	-
484	513482.75	1308341.97	Картометрический	5.00	-
485	513482.85	1308341.76	Картометрический	5.00	-
486	513482.98	1308341.57	Картометрический	5.00	-
487	513483.14	1308341.41	Картометрический	5.00	-
488	513483.33	1308341.28	Картометрический	5.00	-
489	513483.54	1308341.18	Картометрический	5.00	-
490	513483.76	1308341.12	Картометрический	5.00	-
491	513483.99	1308341.10	Картометрический	5.00	-
492	513484.22	1308341.12	Картометрический	5.00	-
493	513484.44	1308341.18	Картометрический	5.00	-
494	513484.65	1308341.28	Картометрический	5.00	-
495	513484.84	1308341.41	Картометрический	5.00	-
496	513485.00	1308341.57	Картометрический	5.00	-

1	2	3	4	5	6
497	513485.13	1308341.76	Картометрический	5.00	-
498	513485.23	1308341.97	Картометрический	5.00	-
499	513485.29	1308342.19	Картометрический	5.00	-
500	513485.31	1308342.42	Картометрический	5.00	-
465	513485.29	1308342.65	Картометрический	5.00	-
501	513910.26	1308276.44	Картометрический	5.00	-
502	513910.20	1308276.66	Картометрический	5.00	-
503	513910.10	1308276.87	Картометрический	5.00	-
504	513909.97	1308277.06	Картометрический	5.00	-
505	513909.81	1308277.22	Картометрический	5.00	-
506	513909.62	1308277.35	Картометрический	5.00	-
507	513909.41	1308277.45	Картометрический	5.00	-
508	513909.19	1308277.51	Картометрический	5.00	-
509	513908.96	1308277.53	Картометрический	5.00	-
510	513908.73	1308277.51	Картометрический	5.00	-
511	513908.51	1308277.45	Картометрический	5.00	-
512	513908.30	1308277.35	Картометрический	5.00	-
513	513908.11	1308277.22	Картометрический	5.00	-
514	513907.95	1308277.06	Картометрический	5.00	-
515	513907.82	1308276.87	Картометрический	5.00	-
516	513907.72	1308276.66	Картометрический	5.00	-
517	513907.66	1308276.44	Картометрический	5.00	-
518	513907.64	1308276.21	Картометрический	5.00	-
519	513907.66	1308275.98	Картометрический	5.00	-
520	513907.72	1308275.76	Картометрический	5.00	-
521	513907.82	1308275.55	Картометрический	5.00	-
522	513907.95	1308275.36	Картометрический	5.00	-
523	513908.11	1308275.20	Картометрический	5.00	-
524	513908.30	1308275.07	Картометрический	5.00	-
525	513908.51	1308274.97	Картометрический	5.00	-
526	513908.73	1308274.91	Картометрический	5.00	-
527	513908.96	1308274.89	Картометрический	5.00	-
528	513909.19	1308274.91	Картометрический	5.00	-
529	513909.41	1308274.97	Картометрический	5.00	-
530	513909.62	1308275.07	Картометрический	5.00	-
531	513909.81	1308275.20	Картометрический	5.00	-
532	513909.97	1308275.36	Картометрический	5.00	-
533	513910.10	1308275.55	Картометрический	5.00	-
534	513910.20	1308275.76	Картометрический	5.00	-
535	513910.26	1308275.98	Картометрический	5.00	-
536	513910.28	1308276.21	Картометрический	5.00	-
501	513910.26	1308276.44	Картометрический	5.00	-
537	513926.80	1308274.79	Картометрический	5.00	-
538	513926.74	1308275.01	Картометрический	5.00	-
539	513926.64	1308275.22	Картометрический	5.00	-
540	513926.51	1308275.41	Картометрический	5.00	-

1	2	3	4	5	6
541	513926.35	1308275.57	Картометрический	5.00	-
542	513926.16	1308275.70	Картометрический	5.00	-
543	513925.95	1308275.80	Картометрический	5.00	-
544	513925.73	1308275.86	Картометрический	5.00	-
545	513925.50	1308275.88	Картометрический	5.00	-
546	513925.27	1308275.86	Картометрический	5.00	-
547	513925.05	1308275.80	Картометрический	5.00	-
548	513924.84	1308275.70	Картометрический	5.00	-
549	513924.65	1308275.57	Картометрический	5.00	-
550	513924.49	1308275.41	Картометрический	5.00	-
551	513924.36	1308275.22	Картометрический	5.00	-
552	513924.26	1308275.01	Картометрический	5.00	-
553	513924.20	1308274.79	Картометрический	5.00	-
554	513924.18	1308274.56	Картометрический	5.00	-
555	513924.20	1308274.33	Картометрический	5.00	-
556	513924.26	1308274.11	Картометрический	5.00	-
557	513924.36	1308273.90	Картометрический	5.00	-
558	513924.49	1308273.71	Картометрический	5.00	-
559	513924.65	1308273.55	Картометрический	5.00	-
560	513924.84	1308273.42	Картометрический	5.00	-
561	513925.05	1308273.32	Картометрический	5.00	-
562	513925.27	1308273.26	Картометрический	5.00	-
563	513925.50	1308273.24	Картометрический	5.00	-
564	513925.73	1308273.26	Картометрический	5.00	-
565	513925.95	1308273.32	Картометрический	5.00	-
566	513926.16	1308273.42	Картометрический	5.00	-
567	513926.35	1308273.55	Картометрический	5.00	-
568	513926.51	1308273.71	Картометрический	5.00	-
569	513926.64	1308273.90	Картометрический	5.00	-
570	513926.74	1308274.11	Картометрический	5.00	-
571	513926.80	1308274.33	Картометрический	5.00	-
572	513926.82	1308274.56	Картометрический	5.00	-
537	513926.80	1308274.79	Картометрический	5.00	-
573	513911.73	1308162.65	Картометрический	5.00	-
574	513911.67	1308162.87	Картометрический	5.00	-
575	513911.57	1308163.08	Картометрический	5.00	-
576	513911.44	1308163.27	Картометрический	5.00	-
577	513911.28	1308163.43	Картометрический	5.00	-
578	513911.09	1308163.56	Картометрический	5.00	-
579	513910.88	1308163.66	Картометрический	5.00	-
580	513910.66	1308163.72	Картометрический	5.00	-
581	513910.43	1308163.74	Картометрический	5.00	-
582	513910.20	1308163.72	Картометрический	5.00	-
583	513909.98	1308163.66	Картометрический	5.00	-
584	513909.77	1308163.56	Картометрический	5.00	-
585	513909.58	1308163.43	Картометрический	5.00	-
586	513909.42	1308163.27	Картометрический	5.00	-

1	2	3	4	5	6
587	513909.29	1308163.08	Картометрический	5.00	-
588	513909.19	1308162.87	Картометрический	5.00	-
589	513909.13	1308162.65	Картометрический	5.00	-
590	513909.11	1308162.42	Картометрический	5.00	-
591	513909.13	1308162.19	Картометрический	5.00	-
592	513909.19	1308161.97	Картометрический	5.00	-
593	513909.29	1308161.76	Картометрический	5.00	-
594	513909.42	1308161.57	Картометрический	5.00	-
595	513909.58	1308161.41	Картометрический	5.00	-
596	513909.77	1308161.28	Картометрический	5.00	-
597	513909.98	1308161.18	Картометрический	5.00	-
598	513910.20	1308161.12	Картометрический	5.00	-
599	513910.43	1308161.10	Картометрический	5.00	-
600	513910.66	1308161.12	Картометрический	5.00	-
601	513910.88	1308161.18	Картометрический	5.00	-
602	513911.09	1308161.28	Картометрический	5.00	-
603	513911.28	1308161.41	Картометрический	5.00	-
604	513911.44	1308161.57	Картометрический	5.00	-
605	513911.57	1308161.76	Картометрический	5.00	-
606	513911.67	1308161.97	Картометрический	5.00	-
607	513911.73	1308162.19	Картометрический	5.00	-
608	513911.75	1308162.42	Картометрический	5.00	-
573	513911.73	1308162.65	Картометрический	5.00	-
609	513928.53	1308161.88	Картометрический	5.00	-
610	513928.47	1308162.10	Картометрический	5.00	-
611	513928.37	1308162.31	Картометрический	5.00	-
612	513928.24	1308162.50	Картометрический	5.00	-
613	513928.08	1308162.66	Картометрический	5.00	-
614	513927.89	1308162.79	Картометрический	5.00	-
615	513927.68	1308162.89	Картометрический	5.00	-
616	513927.46	1308162.95	Картометрический	5.00	-
617	513927.23	1308162.97	Картометрический	5.00	-
618	513927.00	1308162.95	Картометрический	5.00	-
619	513926.78	1308162.89	Картометрический	5.00	-
620	513926.57	1308162.79	Картометрический	5.00	-
621	513926.38	1308162.66	Картометрический	5.00	-
622	513926.22	1308162.50	Картометрический	5.00	-
623	513926.09	1308162.31	Картометрический	5.00	-
624	513925.99	1308162.10	Картометрический	5.00	-
625	513925.93	1308161.88	Картометрический	5.00	-
626	513925.91	1308161.65	Картометрический	5.00	-
627	513925.93	1308161.42	Картометрический	5.00	-
628	513925.99	1308161.20	Картометрический	5.00	-
629	513926.09	1308160.99	Картометрический	5.00	-
630	513926.22	1308160.80	Картометрический	5.00	-
631	513926.38	1308160.64	Картометрический	5.00	-
632	513926.57	1308160.51	Картометрический	5.00	-

1	2	3	4	5	6
633	513926.78	1308160.41	Картометрический	5.00	-
634	513927.00	1308160.35	Картометрический	5.00	-
635	513927.23	1308160.33	Картометрический	5.00	-
636	513927.46	1308160.35	Картометрический	5.00	-
637	513927.68	1308160.41	Картометрический	5.00	-
638	513927.89	1308160.51	Картометрический	5.00	-
639	513928.08	1308160.64	Картометрический	5.00	-
640	513928.24	1308160.80	Картометрический	5.00	-
641	513928.37	1308160.99	Картометрический	5.00	-
642	513928.47	1308161.20	Картометрический	5.00	-
643	513928.53	1308161.42	Картометрический	5.00	-
644	513928.55	1308161.65	Картометрический	5.00	-
609	513928.53	1308161.88	Картометрический	5.00	-
645	513912.77	1308076.33	Картометрический	5.00	-
646	513912.71	1308076.55	Картометрический	5.00	-
647	513912.61	1308076.76	Картометрический	5.00	-
648	513912.48	1308076.95	Картометрический	5.00	-
649	513912.32	1308077.11	Картометрический	5.00	-
650	513912.13	1308077.24	Картометрический	5.00	-
651	513911.92	1308077.34	Картометрический	5.00	-
652	513911.70	1308077.40	Картометрический	5.00	-
653	513911.47	1308077.42	Картометрический	5.00	-
654	513911.24	1308077.40	Картометрический	5.00	-
655	513911.02	1308077.34	Картометрический	5.00	-
656	513910.81	1308077.24	Картометрический	5.00	-
657	513910.62	1308077.11	Картометрический	5.00	-
658	513910.46	1308076.95	Картометрический	5.00	-
659	513910.33	1308076.76	Картометрический	5.00	-
660	513910.23	1308076.55	Картометрический	5.00	-
661	513910.17	1308076.33	Картометрический	5.00	-
662	513910.15	1308076.10	Картометрический	5.00	-
663	513910.17	1308075.87	Картометрический	5.00	-
664	513910.23	1308075.65	Картометрический	5.00	-
665	513910.33	1308075.44	Картометрический	5.00	-
666	513910.46	1308075.25	Картометрический	5.00	-
667	513910.62	1308075.09	Картометрический	5.00	-
668	513910.81	1308074.96	Картометрический	5.00	-
669	513911.02	1308074.86	Картометрический	5.00	-
670	513911.24	1308074.80	Картометрический	5.00	-
671	513911.47	1308074.78	Картометрический	5.00	-
672	513911.70	1308074.80	Картометрический	5.00	-
673	513911.92	1308074.86	Картометрический	5.00	-
674	513912.13	1308074.96	Картометрический	5.00	-
675	513912.32	1308075.09	Картометрический	5.00	-
676	513912.48	1308075.25	Картометрический	5.00	-
677	513912.61	1308075.44	Картометрический	5.00	-
678	513912.71	1308075.65	Картометрический	5.00	-

1	2	3	4	5	6
679	513912.77	1308075.87	Картометрический	5.00	-
680	513912.79	1308076.10	Картометрический	5.00	-
645	513912.77	1308076.33	Картометрический	5.00	-
681	513929.32	1308076.89	Картометрический	5.00	-
682	513929.26	1308077.11	Картометрический	5.00	-
683	513929.16	1308077.32	Картометрический	5.00	-
684	513929.03	1308077.51	Картометрический	5.00	-
685	513928.87	1308077.67	Картометрический	5.00	-
686	513928.68	1308077.80	Картометрический	5.00	-
687	513928.47	1308077.90	Картометрический	5.00	-
688	513928.25	1308077.96	Картометрический	5.00	-
689	513928.02	1308077.98	Картометрический	5.00	-
690	513927.79	1308077.96	Картометрический	5.00	-
691	513927.57	1308077.90	Картометрический	5.00	-
692	513927.36	1308077.80	Картометрический	5.00	-
693	513927.17	1308077.67	Картометрический	5.00	-
694	513927.01	1308077.51	Картометрический	5.00	-
695	513926.88	1308077.32	Картометрический	5.00	-
696	513926.78	1308077.11	Картометрический	5.00	-
697	513926.72	1308076.89	Картометрический	5.00	-
698	513926.70	1308076.66	Картометрический	5.00	-
699	513926.72	1308076.43	Картометрический	5.00	-
700	513926.78	1308076.21	Картометрический	5.00	-
701	513926.88	1308076.00	Картометрический	5.00	-
702	513927.01	1308075.81	Картометрический	5.00	-
703	513927.17	1308075.65	Картометрический	5.00	-
704	513927.36	1308075.52	Картометрический	5.00	-
705	513927.57	1308075.42	Картометрический	5.00	-
706	513927.79	1308075.36	Картометрический	5.00	-
707	513928.02	1308075.34	Картометрический	5.00	-
708	513928.25	1308075.36	Картометрический	5.00	-
709	513928.47	1308075.42	Картометрический	5.00	-
710	513928.68	1308075.52	Картометрический	5.00	-
711	513928.87	1308075.65	Картометрический	5.00	-
712	513929.03	1308075.81	Картометрический	5.00	-
713	513929.16	1308076.00	Картометрический	5.00	-
714	513929.26	1308076.21	Картометрический	5.00	-
715	513929.32	1308076.43	Картометрический	5.00	-
716	513929.34	1308076.66	Картометрический	5.00	-
681	513929.32	1308076.89	Картометрический	5.00	-
717	513914.01	1307992.65	Картометрический	5.00	-
718	513913.95	1307992.87	Картометрический	5.00	-
719	513913.85	1307993.08	Картометрический	5.00	-
720	513913.72	1307993.27	Картометрический	5.00	-
721	513913.56	1307993.43	Картометрический	5.00	-
722	513913.37	1307993.56	Картометрический	5.00	-

1	2	3	4	5	6
723	513913.16	1307993.66	Картометрический	5.00	-
724	513912.94	1307993.72	Картометрический	5.00	-
725	513912.71	1307993.74	Картометрический	5.00	-
726	513912.48	1307993.72	Картометрический	5.00	-
727	513912.26	1307993.66	Картометрический	5.00	-
728	513912.05	1307993.56	Картометрический	5.00	-
729	513911.86	1307993.43	Картометрический	5.00	-
730	513911.70	1307993.27	Картометрический	5.00	-
731	513911.57	1307993.08	Картометрический	5.00	-
732	513911.47	1307992.87	Картометрический	5.00	-
733	513911.41	1307992.65	Картометрический	5.00	-
734	513911.39	1307992.42	Картометрический	5.00	-
735	513911.41	1307992.19	Картометрический	5.00	-
736	513911.47	1307991.97	Картометрический	5.00	-
737	513911.57	1307991.76	Картометрический	5.00	-
738	513911.70	1307991.57	Картометрический	5.00	-
739	513911.86	1307991.41	Картометрический	5.00	-
740	513912.05	1307991.28	Картометрический	5.00	-
741	513912.26	1307991.18	Картометрический	5.00	-
742	513912.48	1307991.12	Картометрический	5.00	-
743	513912.71	1307991.10	Картометрический	5.00	-
744	513912.94	1307991.12	Картометрический	5.00	-
745	513913.16	1307991.18	Картометрический	5.00	-
746	513913.37	1307991.28	Картометрический	5.00	-
747	513913.56	1307991.41	Картометрический	5.00	-
748	513913.72	1307991.57	Картометрический	5.00	-
749	513913.85	1307991.76	Картометрический	5.00	-
750	513913.95	1307991.97	Картометрический	5.00	-
751	513914.01	1307992.19	Картометрический	5.00	-
752	513914.03	1307992.42	Картометрический	5.00	-
717	513914.01	1307992.65	Картометрический	5.00	-
753	513929.51	1307991.80	Картометрический	5.00	-
754	513929.45	1307992.02	Картометрический	5.00	-
755	513929.35	1307992.23	Картометрический	5.00	-
756	513929.22	1307992.42	Картометрический	5.00	-
757	513929.06	1307992.58	Картометрический	5.00	-
758	513928.87	1307992.71	Картометрический	5.00	-
759	513928.66	1307992.81	Картометрический	5.00	-
760	513928.44	1307992.87	Картометрический	5.00	-
761	513928.21	1307992.89	Картометрический	5.00	-
762	513927.98	1307992.87	Картометрический	5.00	-
763	513927.76	1307992.81	Картометрический	5.00	-
764	513927.55	1307992.71	Картометрический	5.00	-
765	513927.36	1307992.58	Картометрический	5.00	-
766	513927.20	1307992.42	Картометрический	5.00	-
767	513927.07	1307992.23	Картометрический	5.00	-
768	513926.97	1307992.02	Картометрический	5.00	-

1	2	3	4	5	6
769	513926.91	1307991.80	Картометрический	5.00	-
770	513926.89	1307991.57	Картометрический	5.00	-
771	513926.91	1307991.34	Картометрический	5.00	-
772	513926.97	1307991.12	Картометрический	5.00	-
773	513927.07	1307990.91	Картометрический	5.00	-
774	513927.20	1307990.72	Картометрический	5.00	-
775	513927.36	1307990.56	Картометрический	5.00	-
776	513927.55	1307990.43	Картометрический	5.00	-
777	513927.76	1307990.33	Картометрический	5.00	-
778	513927.98	1307990.27	Картометрический	5.00	-
779	513928.21	1307990.25	Картометрический	5.00	-
780	513928.44	1307990.27	Картометрический	5.00	-
781	513928.66	1307990.33	Картометрический	5.00	-
782	513928.87	1307990.43	Картометрический	5.00	-
783	513929.06	1307990.56	Картометрический	5.00	-
784	513929.22	1307990.72	Картометрический	5.00	-
785	513929.35	1307990.91	Картометрический	5.00	-
786	513929.45	1307991.12	Картометрический	5.00	-
787	513929.51	1307991.34	Картометрический	5.00	-
788	513929.53	1307991.57	Картометрический	5.00	-
753	513929.51	1307991.80	Картометрический	5.00	-
789	513914.98	1307905.91	Картометрический	5.00	-
790	513914.92	1307906.13	Картометрический	5.00	-
791	513914.82	1307906.34	Картометрический	5.00	-
792	513914.69	1307906.53	Картометрический	5.00	-
793	513914.53	1307906.69	Картометрический	5.00	-
794	513914.34	1307906.82	Картометрический	5.00	-
795	513914.13	1307906.92	Картометрический	5.00	-
796	513913.91	1307906.98	Картометрический	5.00	-
797	513913.68	1307907.00	Картометрический	5.00	-
798	513913.45	1307906.98	Картометрический	5.00	-
799	513913.23	1307906.92	Картометрический	5.00	-
800	513913.02	1307906.82	Картометрический	5.00	-
801	513912.83	1307906.69	Картометрический	5.00	-
802	513912.67	1307906.53	Картометрический	5.00	-
803	513912.54	1307906.34	Картометрический	5.00	-
804	513912.44	1307906.13	Картометрический	5.00	-
805	513912.38	1307905.91	Картометрический	5.00	-
806	513912.36	1307905.68	Картометрический	5.00	-
807	513912.38	1307905.45	Картометрический	5.00	-
808	513912.44	1307905.23	Картометрический	5.00	-
809	513912.54	1307905.02	Картометрический	5.00	-
810	513912.67	1307904.83	Картометрический	5.00	-
811	513912.83	1307904.67	Картометрический	5.00	-
812	513913.02	1307904.54	Картометрический	5.00	-
813	513913.23	1307904.44	Картометрический	5.00	-
814	513913.45	1307904.38	Картометрический	5.00	-

1	2	3	4	5	6
815	513913.68	1307904.36	Картометрический	5.00	-
816	513913.91	1307904.38	Картометрический	5.00	-
817	513914.13	1307904.44	Картометрический	5.00	-
818	513914.34	1307904.54	Картометрический	5.00	-
819	513914.53	1307904.67	Картометрический	5.00	-
820	513914.69	1307904.83	Картометрический	5.00	-
821	513914.82	1307905.02	Картометрический	5.00	-
822	513914.92	1307905.23	Картометрический	5.00	-
823	513914.98	1307905.45	Картометрический	5.00	-
824	513915.00	1307905.68	Картометрический	5.00	-
789	513914.98	1307905.91	Картометрический	5.00	-
825	513931.40	1307906.76	Картометрический	5.00	-
826	513931.34	1307906.98	Картометрический	5.00	-
827	513931.24	1307907.19	Картометрический	5.00	-
828	513931.11	1307907.38	Картометрический	5.00	-
829	513930.95	1307907.54	Картометрический	5.00	-
830	513930.76	1307907.67	Картометрический	5.00	-
831	513930.55	1307907.77	Картометрический	5.00	-
832	513930.33	1307907.83	Картометрический	5.00	-
833	513930.10	1307907.85	Картометрический	5.00	-
834	513929.87	1307907.83	Картометрический	5.00	-
835	513929.65	1307907.77	Картометрический	5.00	-
836	513929.44	1307907.67	Картометрический	5.00	-
837	513929.25	1307907.54	Картометрический	5.00	-
838	513929.09	1307907.38	Картометрический	5.00	-
839	513928.96	1307907.19	Картометрический	5.00	-
840	513928.86	1307906.98	Картометрический	5.00	-
841	513928.80	1307906.76	Картометрический	5.00	-
842	513928.78	1307906.53	Картометрический	5.00	-
843	513928.80	1307906.30	Картометрический	5.00	-
844	513928.86	1307906.08	Картометрический	5.00	-
845	513928.96	1307905.87	Картометрический	5.00	-
846	513929.09	1307905.68	Картометрический	5.00	-
847	513929.25	1307905.52	Картометрический	5.00	-
848	513929.44	1307905.39	Картометрический	5.00	-
849	513929.65	1307905.29	Картометрический	5.00	-
850	513929.87	1307905.23	Картометрический	5.00	-
851	513930.10	1307905.21	Картометрический	5.00	-
852	513930.33	1307905.23	Картометрический	5.00	-
853	513930.55	1307905.29	Картометрический	5.00	-
854	513930.76	1307905.39	Картометрический	5.00	-
855	513930.95	1307905.52	Картометрический	5.00	-
856	513931.11	1307905.68	Картометрический	5.00	-
857	513931.24	1307905.87	Картометрический	5.00	-
858	513931.34	1307906.08	Картометрический	5.00	-
859	513931.40	1307906.30	Картометрический	5.00	-
860	513931.42	1307906.53	Картометрический	5.00	-

1	2	3	4	5	6
825	513931.40	1307906.76	Картометрический	5.00	-
861	513916.21	1307822.11	Картометрический	5.00	-
862	513916.15	1307822.33	Картометрический	5.00	-
863	513916.05	1307822.54	Картометрический	5.00	-
864	513915.92	1307822.73	Картометрический	5.00	-
865	513915.76	1307822.89	Картометрический	5.00	-
866	513915.57	1307823.02	Картометрический	5.00	-
867	513915.36	1307823.12	Картометрический	5.00	-
868	513915.14	1307823.18	Картометрический	5.00	-
869	513914.91	1307823.20	Картометрический	5.00	-
870	513914.68	1307823.18	Картометрический	5.00	-
871	513914.46	1307823.12	Картометрический	5.00	-
872	513914.25	1307823.02	Картометрический	5.00	-
873	513914.06	1307822.89	Картометрический	5.00	-
874	513913.90	1307822.73	Картометрический	5.00	-
875	513913.77	1307822.54	Картометрический	5.00	-
876	513913.67	1307822.33	Картометрический	5.00	-
877	513913.61	1307822.11	Картометрический	5.00	-
878	513913.59	1307821.88	Картометрический	5.00	-
879	513913.61	1307821.65	Картометрический	5.00	-
880	513913.67	1307821.43	Картометрический	5.00	-
881	513913.77	1307821.22	Картометрический	5.00	-
882	513913.90	1307821.03	Картометрический	5.00	-
883	513914.06	1307820.87	Картометрический	5.00	-
884	513914.25	1307820.74	Картометрический	5.00	-
885	513914.46	1307820.64	Картометрический	5.00	-
886	513914.68	1307820.58	Картометрический	5.00	-
887	513914.91	1307820.56	Картометрический	5.00	-
888	513915.14	1307820.58	Картометрический	5.00	-
889	513915.36	1307820.64	Картометрический	5.00	-
890	513915.57	1307820.74	Картометрический	5.00	-
891	513915.76	1307820.87	Картометрический	5.00	-
892	513915.92	1307821.03	Картометрический	5.00	-
893	513916.05	1307821.22	Картометрический	5.00	-
894	513916.15	1307821.43	Картометрический	5.00	-
895	513916.21	1307821.65	Картометрический	5.00	-
896	513916.23	1307821.88	Картометрический	5.00	-
861	513916.21	1307822.11	Картометрический	5.00	-
897	513932.51	1307821.83	Картометрический	5.00	-
898	513932.45	1307822.05	Картометрический	5.00	-
899	513932.35	1307822.26	Картометрический	5.00	-
900	513932.22	1307822.45	Картометрический	5.00	-
901	513932.06	1307822.61	Картометрический	5.00	-
902	513931.87	1307822.74	Картометрический	5.00	-
903	513931.66	1307822.84	Картометрический	5.00	-
904	513931.44	1307822.90	Картометрический	5.00	-

1	2	3	4	5	6
905	513931.21	1307822.92	Картометрический	5.00	-
906	513930.98	1307822.90	Картометрический	5.00	-
907	513930.76	1307822.84	Картометрический	5.00	-
908	513930.55	1307822.74	Картометрический	5.00	-
909	513930.36	1307822.61	Картометрический	5.00	-
910	513930.20	1307822.45	Картометрический	5.00	-
911	513930.07	1307822.26	Картометрический	5.00	-
912	513929.97	1307822.05	Картометрический	5.00	-
913	513929.91	1307821.83	Картометрический	5.00	-
914	513929.89	1307821.60	Картометрический	5.00	-
915	513929.91	1307821.37	Картометрический	5.00	-
916	513929.97	1307821.15	Картометрический	5.00	-
917	513930.07	1307820.94	Картометрический	5.00	-
918	513930.20	1307820.75	Картометрический	5.00	-
919	513930.36	1307820.59	Картометрический	5.00	-
920	513930.55	1307820.46	Картометрический	5.00	-
921	513930.76	1307820.36	Картометрический	5.00	-
922	513930.98	1307820.30	Картометрический	5.00	-
923	513931.21	1307820.28	Картометрический	5.00	-
924	513931.44	1307820.30	Картометрический	5.00	-
925	513931.66	1307820.36	Картометрический	5.00	-
926	513931.87	1307820.46	Картометрический	5.00	-
927	513932.06	1307820.59	Картометрический	5.00	-
928	513932.22	1307820.75	Картометрический	5.00	-
929	513932.35	1307820.94	Картометрический	5.00	-
930	513932.45	1307821.15	Картометрический	5.00	-
931	513932.51	1307821.37	Картометрический	5.00	-
932	513932.53	1307821.60	Картометрический	5.00	-
897	513932.51	1307821.83	Картометрический	5.00	-
933	513917.14	1307737.42	Картометрический	5.00	-
934	513917.08	1307737.64	Картометрический	5.00	-
935	513916.98	1307737.85	Картометрический	5.00	-
936	513916.85	1307738.04	Картометрический	5.00	-
937	513916.69	1307738.20	Картометрический	5.00	-
938	513916.50	1307738.33	Картометрический	5.00	-
939	513916.29	1307738.43	Картометрический	5.00	-
940	513916.07	1307738.49	Картометрический	5.00	-
941	513915.84	1307738.51	Картометрический	5.00	-
942	513915.61	1307738.49	Картометрический	5.00	-
943	513915.39	1307738.43	Картометрический	5.00	-
944	513915.18	1307738.33	Картометрический	5.00	-
945	513914.99	1307738.20	Картометрический	5.00	-
946	513914.83	1307738.04	Картометрический	5.00	-
947	513914.70	1307737.85	Картометрический	5.00	-
948	513914.60	1307737.64	Картометрический	5.00	-
949	513914.54	1307737.42	Картометрический	5.00	-
950	513914.52	1307737.19	Картометрический	5.00	-

1	2	3	4	5	6
951	513914.54	1307736.96	Картометрический	5.00	-
952	513914.60	1307736.74	Картометрический	5.00	-
953	513914.70	1307736.53	Картометрический	5.00	-
954	513914.83	1307736.34	Картометрический	5.00	-
955	513914.99	1307736.18	Картометрический	5.00	-
956	513915.18	1307736.05	Картометрический	5.00	-
957	513915.39	1307735.95	Картометрический	5.00	-
958	513915.61	1307735.89	Картометрический	5.00	-
959	513915.84	1307735.87	Картометрический	5.00	-
960	513916.07	1307735.89	Картометрический	5.00	-
961	513916.29	1307735.95	Картометрический	5.00	-
962	513916.50	1307736.05	Картометрический	5.00	-
963	513916.69	1307736.18	Картометрический	5.00	-
964	513916.85	1307736.34	Картометрический	5.00	-
965	513916.98	1307736.53	Картометрический	5.00	-
966	513917.08	1307736.74	Картометрический	5.00	-
967	513917.14	1307736.96	Картометрический	5.00	-
968	513917.16	1307737.19	Картометрический	5.00	-
933	513917.14	1307737.42	Картометрический	5.00	-
969	513918.34	1307651.24	Картометрический	5.00	-
970	513918.28	1307651.46	Картометрический	5.00	-
971	513918.18	1307651.67	Картометрический	5.00	-
972	513918.05	1307651.86	Картометрический	5.00	-
973	513917.89	1307652.02	Картометрический	5.00	-
974	513917.70	1307652.15	Картометрический	5.00	-
975	513917.49	1307652.25	Картометрический	5.00	-
976	513917.27	1307652.31	Картометрический	5.00	-
977	513917.04	1307652.33	Картометрический	5.00	-
978	513916.81	1307652.31	Картометрический	5.00	-
979	513916.59	1307652.25	Картометрический	5.00	-
980	513916.38	1307652.15	Картометрический	5.00	-
981	513916.19	1307652.02	Картометрический	5.00	-
982	513916.03	1307651.86	Картометрический	5.00	-
983	513915.90	1307651.67	Картометрический	5.00	-
984	513915.80	1307651.46	Картометрический	5.00	-
985	513915.74	1307651.24	Картометрический	5.00	-
986	513915.72	1307651.01	Картометрический	5.00	-
987	513915.74	1307650.78	Картометрический	5.00	-
988	513915.80	1307650.56	Картометрический	5.00	-
989	513915.90	1307650.35	Картометрический	5.00	-
990	513916.03	1307650.16	Картометрический	5.00	-
991	513916.19	1307650.00	Картометрический	5.00	-
992	513916.38	1307649.87	Картометрический	5.00	-
993	513916.59	1307649.77	Картометрический	5.00	-
994	513916.81	1307649.71	Картометрический	5.00	-
995	513917.04	1307649.69	Картометрический	5.00	-
996	513917.27	1307649.71	Картометрический	5.00	-

1	2	3	4	5	6
997	513917.49	1307649.77	Картометрический	5.00	-
998	513917.70	1307649.87	Картометрический	5.00	-
999	513917.89	1307650.00	Картометрический	5.00	-
1000	513918.05	1307650.16	Картометрический	5.00	-
1001	513918.18	1307650.35	Картометрический	5.00	-
1002	513918.28	1307650.56	Картометрический	5.00	-
1003	513918.34	1307650.78	Картометрический	5.00	-
1004	513918.36	1307651.01	Картометрический	5.00	-
969	513918.34	1307651.24	Картометрический	5.00	-
1005	513934.26	1307651.80	Картометрический	5.00	-
1006	513934.20	1307652.02	Картометрический	5.00	-
1007	513934.10	1307652.23	Картометрический	5.00	-
1008	513933.97	1307652.42	Картометрический	5.00	-
1009	513933.81	1307652.58	Картометрический	5.00	-
1010	513933.62	1307652.71	Картометрический	5.00	-
1011	513933.41	1307652.81	Картометрический	5.00	-
1012	513933.19	1307652.87	Картометрический	5.00	-
1013	513932.96	1307652.89	Картометрический	5.00	-
1014	513932.73	1307652.87	Картометрический	5.00	-
1015	513932.51	1307652.81	Картометрический	5.00	-
1016	513932.30	1307652.71	Картометрический	5.00	-
1017	513932.11	1307652.58	Картометрический	5.00	-
1018	513931.95	1307652.42	Картометрический	5.00	-
1019	513931.82	1307652.23	Картометрический	5.00	-
1020	513931.72	1307652.02	Картометрический	5.00	-
1021	513931.66	1307651.80	Картометрический	5.00	-
1022	513931.64	1307651.57	Картометрический	5.00	-
1023	513931.66	1307651.34	Картометрический	5.00	-
1024	513931.72	1307651.12	Картометрический	5.00	-
1025	513931.82	1307650.91	Картометрический	5.00	-
1026	513931.95	1307650.72	Картометрический	5.00	-
1027	513932.11	1307650.56	Картометрический	5.00	-
1028	513932.30	1307650.43	Картометрический	5.00	-
1029	513932.51	1307650.33	Картометрический	5.00	-
1030	513932.73	1307650.27	Картометрический	5.00	-
1031	513932.96	1307650.25	Картометрический	5.00	-
1032	513933.19	1307650.27	Картометрический	5.00	-
1033	513933.41	1307650.33	Картометрический	5.00	-
1034	513933.62	1307650.43	Картометрический	5.00	-
1035	513933.81	1307650.56	Картометрический	5.00	-
1036	513933.97	1307650.72	Картометрический	5.00	-
1037	513934.10	1307650.91	Картометрический	5.00	-
1038	513934.20	1307651.12	Картометрический	5.00	-
1039	513934.26	1307651.34	Картометрический	5.00	-
1040	513934.28	1307651.57	Картометрический	5.00	-
1005	513934.26	1307651.80	Картометрический	5.00	-

1	2	3	4	5	6
1041	513919.23	1307567.21	Картометрический	5.00	-
1042	513919.17	1307567.43	Картометрический	5.00	-
1043	513919.07	1307567.64	Картометрический	5.00	-
1044	513918.94	1307567.83	Картометрический	5.00	-
1045	513918.78	1307567.99	Картометрический	5.00	-
1046	513918.59	1307568.12	Картометрический	5.00	-
1047	513918.38	1307568.22	Картометрический	5.00	-
1048	513918.16	1307568.28	Картометрический	5.00	-
1049	513917.93	1307568.30	Картометрический	5.00	-
1050	513917.70	1307568.28	Картометрический	5.00	-
1051	513917.48	1307568.22	Картометрический	5.00	-
1052	513917.27	1307568.12	Картометрический	5.00	-
1053	513917.08	1307567.99	Картометрический	5.00	-
1054	513916.92	1307567.83	Картометрический	5.00	-
1055	513916.79	1307567.64	Картометрический	5.00	-
1056	513916.69	1307567.43	Картометрический	5.00	-
1057	513916.63	1307567.21	Картометрический	5.00	-
1058	513916.61	1307566.98	Картометрический	5.00	-
1059	513916.63	1307566.75	Картометрический	5.00	-
1060	513916.69	1307566.53	Картометрический	5.00	-
1061	513916.79	1307566.32	Картометрический	5.00	-
1062	513916.92	1307566.13	Картометрический	5.00	-
1063	513917.08	1307565.97	Картометрический	5.00	-
1064	513917.27	1307565.84	Картометрический	5.00	-
1065	513917.48	1307565.74	Картометрический	5.00	-
1066	513917.70	1307565.68	Картометрический	5.00	-
1067	513917.93	1307565.66	Картометрический	5.00	-
1068	513918.16	1307565.68	Картометрический	5.00	-
1069	513918.38	1307565.74	Картометрический	5.00	-
1070	513918.59	1307565.84	Картометрический	5.00	-
1071	513918.78	1307565.97	Картометрический	5.00	-
1072	513918.94	1307566.13	Картометрический	5.00	-
1073	513919.07	1307566.32	Картометрический	5.00	-
1074	513919.17	1307566.53	Картометрический	5.00	-
1075	513919.23	1307566.75	Картометрический	5.00	-
1076	513919.25	1307566.98	Картометрический	5.00	-
1041	513919.23	1307567.21	Картометрический	5.00	-
1077	513935.25	1307566.63	Картометрический	5.00	-
1078	513935.19	1307566.85	Картометрический	5.00	-
1079	513935.09	1307567.06	Картометрический	5.00	-
1080	513934.96	1307567.25	Картометрический	5.00	-
1081	513934.80	1307567.41	Картометрический	5.00	-
1082	513934.61	1307567.54	Картометрический	5.00	-
1083	513934.40	1307567.64	Картометрический	5.00	-
1084	513934.18	1307567.70	Картометрический	5.00	-
1085	513933.95	1307567.72	Картометрический	5.00	-
1086	513933.72	1307567.70	Картометрический	5.00	-

1	2	3	4	5	6
1087	513933.50	1307567.64	Картометрический	5.00	-
1088	513933.29	1307567.54	Картометрический	5.00	-
1089	513933.10	1307567.41	Картометрический	5.00	-
1090	513932.94	1307567.25	Картометрический	5.00	-
1091	513932.81	1307567.06	Картометрический	5.00	-
1092	513932.71	1307566.85	Картометрический	5.00	-
1093	513932.65	1307566.63	Картометрический	5.00	-
1094	513932.63	1307566.40	Картометрический	5.00	-
1095	513932.65	1307566.17	Картометрический	5.00	-
1096	513932.71	1307565.95	Картометрический	5.00	-
1097	513932.81	1307565.74	Картометрический	5.00	-
1098	513932.94	1307565.55	Картометрический	5.00	-
1099	513933.10	1307565.39	Картометрический	5.00	-
1100	513933.29	1307565.26	Картометрический	5.00	-
1101	513933.50	1307565.16	Картометрический	5.00	-
1102	513933.72	1307565.10	Картометрический	5.00	-
1103	513933.95	1307565.08	Картометрический	5.00	-
1104	513934.18	1307565.10	Картометрический	5.00	-
1105	513934.40	1307565.16	Картометрический	5.00	-
1106	513934.61	1307565.26	Картометрический	5.00	-
1107	513934.80	1307565.39	Картометрический	5.00	-
1108	513934.96	1307565.55	Картометрический	5.00	-
1109	513935.09	1307565.74	Картометрический	5.00	-
1110	513935.19	1307565.95	Картометрический	5.00	-
1111	513935.25	1307566.17	Картометрический	5.00	-
1112	513935.27	1307566.40	Картометрический	5.00	-
1077	513935.25	1307566.63	Картометрический	5.00	-
1113	513920.32	1307482.71	Картометрический	5.00	-
1114	513920.26	1307482.93	Картометрический	5.00	-
1115	513920.16	1307483.14	Картометрический	5.00	-
1116	513920.03	1307483.33	Картометрический	5.00	-
1117	513919.87	1307483.49	Картометрический	5.00	-
1118	513919.68	1307483.62	Картометрический	5.00	-
1119	513919.47	1307483.72	Картометрический	5.00	-
1120	513919.25	1307483.78	Картометрический	5.00	-
1121	513919.02	1307483.80	Картометрический	5.00	-
1122	513918.79	1307483.78	Картометрический	5.00	-
1123	513918.57	1307483.72	Картометрический	5.00	-
1124	513918.36	1307483.62	Картометрический	5.00	-
1125	513918.17	1307483.49	Картометрический	5.00	-
1126	513918.01	1307483.33	Картометрический	5.00	-
1127	513917.88	1307483.14	Картометрический	5.00	-
1128	513917.78	1307482.93	Картометрический	5.00	-
1129	513917.72	1307482.71	Картометрический	5.00	-
1130	513917.70	1307482.48	Картометрический	5.00	-
1131	513917.72	1307482.25	Картометрический	5.00	-
1132	513917.78	1307482.03	Картометрический	5.00	-

1	2	3	4	5	6
1133	513917.88	1307481.82	Картометрический	5.00	-
1134	513918.01	1307481.63	Картометрический	5.00	-
1135	513918.17	1307481.47	Картометрический	5.00	-
1136	513918.36	1307481.34	Картометрический	5.00	-
1137	513918.57	1307481.24	Картометрический	5.00	-
1138	513918.79	1307481.18	Картометрический	5.00	-
1139	513919.02	1307481.16	Картометрический	5.00	-
1140	513919.25	1307481.18	Картометрический	5.00	-
1141	513919.47	1307481.24	Картометрический	5.00	-
1142	513919.68	1307481.34	Картометрический	5.00	-
1143	513919.87	1307481.47	Картометрический	5.00	-
1144	513920.03	1307481.63	Картометрический	5.00	-
1145	513920.16	1307481.82	Картометрический	5.00	-
1146	513920.26	1307482.03	Картометрический	5.00	-
1147	513920.32	1307482.25	Картометрический	5.00	-
1148	513920.34	1307482.48	Картометрический	5.00	-
1113	513920.32	1307482.71	Картометрический	5.00	-
1149	513936.39	1307481.87	Картометрический	5.00	-
1150	513936.33	1307482.09	Картометрический	5.00	-
1151	513936.23	1307482.30	Картометрический	5.00	-
1152	513936.10	1307482.49	Картометрический	5.00	-
1153	513935.94	1307482.65	Картометрический	5.00	-
1154	513935.75	1307482.78	Картометрический	5.00	-
1155	513935.54	1307482.88	Картометрический	5.00	-
1156	513935.32	1307482.94	Картометрический	5.00	-
1157	513935.09	1307482.96	Картометрический	5.00	-
1158	513934.86	1307482.94	Картометрический	5.00	-
1159	513934.64	1307482.88	Картометрический	5.00	-
1160	513934.43	1307482.78	Картометрический	5.00	-
1161	513934.24	1307482.65	Картометрический	5.00	-
1162	513934.08	1307482.49	Картометрический	5.00	-
1163	513933.95	1307482.30	Картометрический	5.00	-
1164	513933.85	1307482.09	Картометрический	5.00	-
1165	513933.79	1307481.87	Картометрический	5.00	-
1166	513933.77	1307481.64	Картометрический	5.00	-
1167	513933.79	1307481.41	Картометрический	5.00	-
1168	513933.85	1307481.19	Картометрический	5.00	-
1169	513933.95	1307480.98	Картометрический	5.00	-
1170	513934.08	1307480.79	Картометрический	5.00	-
1171	513934.24	1307480.63	Картометрический	5.00	-
1172	513934.43	1307480.50	Картометрический	5.00	-
1173	513934.64	1307480.40	Картометрический	5.00	-
1174	513934.86	1307480.34	Картометрический	5.00	-
1175	513935.09	1307480.32	Картометрический	5.00	-
1176	513935.32	1307480.34	Картометрический	5.00	-
1177	513935.54	1307480.40	Картометрический	5.00	-
1178	513935.75	1307480.50	Картометрический	5.00	-

1	2	3	4	5	6
1179	513935.94	1307480.63	Картометрический	5.00	-
1180	513936.10	1307480.79	Картометрический	5.00	-
1181	513936.23	1307480.98	Картометрический	5.00	-
1182	513936.33	1307481.19	Картометрический	5.00	-
1183	513936.39	1307481.41	Картометрический	5.00	-
1184	513936.41	1307481.64	Картометрический	5.00	-
1149	513936.39	1307481.87	Картометрический	5.00	-
1185	513921.73	1307397.76	Картометрический	5.00	-
1186	513921.67	1307397.98	Картометрический	5.00	-
1187	513921.57	1307398.19	Картометрический	5.00	-
1188	513921.44	1307398.38	Картометрический	5.00	-
1189	513921.28	1307398.54	Картометрический	5.00	-
1190	513921.09	1307398.67	Картометрический	5.00	-
1191	513920.88	1307398.77	Картометрический	5.00	-
1192	513920.66	1307398.83	Картометрический	5.00	-
1193	513920.43	1307398.85	Картометрический	5.00	-
1194	513920.20	1307398.83	Картометрический	5.00	-
1195	513919.98	1307398.77	Картометрический	5.00	-
1196	513919.77	1307398.67	Картометрический	5.00	-
1197	513919.58	1307398.54	Картометрический	5.00	-
1198	513919.42	1307398.38	Картометрический	5.00	-
1199	513919.29	1307398.19	Картометрический	5.00	-
1200	513919.19	1307397.98	Картометрический	5.00	-
1201	513919.13	1307397.76	Картометрический	5.00	-
1202	513919.11	1307397.53	Картометрический	5.00	-
1203	513919.13	1307397.30	Картометрический	5.00	-
1204	513919.19	1307397.08	Картометрический	5.00	-
1205	513919.29	1307396.87	Картометрический	5.00	-
1206	513919.42	1307396.68	Картометрический	5.00	-
1207	513919.58	1307396.52	Картометрический	5.00	-
1208	513919.77	1307396.39	Картометрический	5.00	-
1209	513919.98	1307396.29	Картометрический	5.00	-
1210	513920.20	1307396.23	Картометрический	5.00	-
1211	513920.43	1307396.21	Картометрический	5.00	-
1212	513920.66	1307396.23	Картометрический	5.00	-
1213	513920.88	1307396.29	Картометрический	5.00	-
1214	513921.09	1307396.39	Картометрический	5.00	-
1215	513921.28	1307396.52	Картометрический	5.00	-
1216	513921.44	1307396.68	Картометрический	5.00	-
1217	513921.57	1307396.87	Картометрический	5.00	-
1218	513921.67	1307397.08	Картометрический	5.00	-
1219	513921.73	1307397.30	Картометрический	5.00	-
1220	513921.75	1307397.53	Картометрический	5.00	-
1185	513921.73	1307397.76	Картометрический	5.00	-
1221	513937.08	1307396.90	Картометрический	5.00	-
1222	513937.02	1307397.12	Картометрический	5.00	-

1	2	3	4	5	6
1223	513936.92	1307397.33	Картометрический	5.00	-
1224	513936.79	1307397.52	Картометрический	5.00	-
1225	513936.63	1307397.68	Картометрический	5.00	-
1226	513936.44	1307397.81	Картометрический	5.00	-
1227	513936.23	1307397.91	Картометрический	5.00	-
1228	513936.01	1307397.97	Картометрический	5.00	-
1229	513935.78	1307397.99	Картометрический	5.00	-
1230	513935.55	1307397.97	Картометрический	5.00	-
1231	513935.33	1307397.91	Картометрический	5.00	-
1232	513935.12	1307397.81	Картометрический	5.00	-
1233	513934.93	1307397.68	Картометрический	5.00	-
1234	513934.77	1307397.52	Картометрический	5.00	-
1235	513934.64	1307397.33	Картометрический	5.00	-
1236	513934.54	1307397.12	Картометрический	5.00	-
1237	513934.48	1307396.90	Картометрический	5.00	-
1238	513934.46	1307396.67	Картометрический	5.00	-
1239	513934.48	1307396.44	Картометрический	5.00	-
1240	513934.54	1307396.22	Картометрический	5.00	-
1241	513934.64	1307396.01	Картометрический	5.00	-
1242	513934.77	1307395.82	Картометрический	5.00	-
1243	513934.93	1307395.66	Картометрический	5.00	-
1244	513935.12	1307395.53	Картометрический	5.00	-
1245	513935.33	1307395.43	Картометрический	5.00	-
1246	513935.55	1307395.37	Картометрический	5.00	-
1247	513935.78	1307395.35	Картометрический	5.00	-
1248	513936.01	1307395.37	Картометрический	5.00	-
1249	513936.23	1307395.43	Картометрический	5.00	-
1250	513936.44	1307395.53	Картометрический	5.00	-
1251	513936.63	1307395.66	Картометрический	5.00	-
1252	513936.79	1307395.82	Картометрический	5.00	-
1253	513936.92	1307396.01	Картометрический	5.00	-
1254	513937.02	1307396.22	Картометрический	5.00	-
1255	513937.08	1307396.44	Картометрический	5.00	-
1256	513937.10	1307396.67	Картометрический	5.00	-
1221	513937.08	1307396.90	Картометрический	5.00	-
1257	513922.48	1307313.17	Картометрический	5.00	-
1258	513922.42	1307313.39	Картометрический	5.00	-
1259	513922.32	1307313.60	Картометрический	5.00	-
1260	513922.19	1307313.79	Картометрический	5.00	-
1261	513922.03	1307313.95	Картометрический	5.00	-
1262	513921.84	1307314.08	Картометрический	5.00	-
1263	513921.63	1307314.18	Картометрический	5.00	-
1264	513921.41	1307314.24	Картометрический	5.00	-
1265	513921.18	1307314.26	Картометрический	5.00	-
1266	513920.95	1307314.24	Картометрический	5.00	-
1267	513920.73	1307314.18	Картометрический	5.00	-
1268	513920.52	1307314.08	Картометрический	5.00	-

1	2	3	4	5	6
1269	513920.33	1307313.95	Картометрический	5.00	-
1270	513920.17	1307313.79	Картометрический	5.00	-
1271	513920.04	1307313.60	Картометрический	5.00	-
1272	513919.94	1307313.39	Картометрический	5.00	-
1273	513919.88	1307313.17	Картометрический	5.00	-
1274	513919.86	1307312.94	Картометрический	5.00	-
1275	513919.88	1307312.71	Картометрический	5.00	-
1276	513919.94	1307312.49	Картометрический	5.00	-
1277	513920.04	1307312.28	Картометрический	5.00	-
1278	513920.17	1307312.09	Картометрический	5.00	-
1279	513920.33	1307311.93	Картометрический	5.00	-
1280	513920.52	1307311.80	Картометрический	5.00	-
1281	513920.73	1307311.70	Картометрический	5.00	-
1282	513920.95	1307311.64	Картометрический	5.00	-
1283	513921.18	1307311.62	Картометрический	5.00	-
1284	513921.41	1307311.64	Картометрический	5.00	-
1285	513921.63	1307311.70	Картометрический	5.00	-
1286	513921.84	1307311.80	Картометрический	5.00	-
1287	513922.03	1307311.93	Картометрический	5.00	-
1288	513922.19	1307312.09	Картометрический	5.00	-
1289	513922.32	1307312.28	Картометрический	5.00	-
1290	513922.42	1307312.49	Картометрический	5.00	-
1291	513922.48	1307312.71	Картометрический	5.00	-
1292	513922.50	1307312.94	Картометрический	5.00	-
1257	513922.48	1307313.17	Картометрический	5.00	-
1293	513938.24	1307312.19	Картометрический	5.00	-
1294	513938.18	1307312.41	Картометрический	5.00	-
1295	513938.08	1307312.62	Картометрический	5.00	-
1296	513937.95	1307312.81	Картометрический	5.00	-
1297	513937.79	1307312.97	Картометрический	5.00	-
1298	513937.60	1307313.10	Картометрический	5.00	-
1299	513937.39	1307313.20	Картометрический	5.00	-
1300	513937.17	1307313.26	Картометрический	5.00	-
1301	513936.94	1307313.28	Картометрический	5.00	-
1302	513936.71	1307313.26	Картометрический	5.00	-
1303	513936.49	1307313.20	Картометрический	5.00	-
1304	513936.28	1307313.10	Картометрический	5.00	-
1305	513936.09	1307312.97	Картометрический	5.00	-
1306	513935.93	1307312.81	Картометрический	5.00	-
1307	513935.80	1307312.62	Картометрический	5.00	-
1308	513935.70	1307312.41	Картометрический	5.00	-
1309	513935.64	1307312.19	Картометрический	5.00	-
1310	513935.62	1307311.96	Картометрический	5.00	-
1311	513935.64	1307311.73	Картометрический	5.00	-
1312	513935.70	1307311.51	Картометрический	5.00	-
1313	513935.80	1307311.30	Картометрический	5.00	-
1314	513935.93	1307311.11	Картометрический	5.00	-

1	2	3	4	5	6
1315	513936.09	1307310.95	Картометрический	5.00	-
1316	513936.28	1307310.82	Картометрический	5.00	-
1317	513936.49	1307310.72	Картометрический	5.00	-
1318	513936.71	1307310.66	Картометрический	5.00	-
1319	513936.94	1307310.64	Картометрический	5.00	-
1320	513937.17	1307310.66	Картометрический	5.00	-
1321	513937.39	1307310.72	Картометрический	5.00	-
1322	513937.60	1307310.82	Картометрический	5.00	-
1323	513937.79	1307310.95	Картометрический	5.00	-
1324	513937.95	1307311.11	Картометрический	5.00	-
1325	513938.08	1307311.30	Картометрический	5.00	-
1326	513938.18	1307311.51	Картометрический	5.00	-
1327	513938.24	1307311.73	Картометрический	5.00	-
1328	513938.26	1307311.96	Картометрический	5.00	-
1293	513938.24	1307312.19	Картометрический	5.00	-
1329	513923.71	1307227.23	Картометрический	5.00	-
1330	513923.65	1307227.45	Картометрический	5.00	-
1331	513923.55	1307227.66	Картометрический	5.00	-
1332	513923.42	1307227.85	Картометрический	5.00	-
1333	513923.26	1307228.01	Картометрический	5.00	-
1334	513923.07	1307228.14	Картометрический	5.00	-
1335	513922.86	1307228.24	Картометрический	5.00	-
1336	513922.64	1307228.30	Картометрический	5.00	-
1337	513922.41	1307228.32	Картометрический	5.00	-
1338	513922.18	1307228.30	Картометрический	5.00	-
1339	513921.96	1307228.24	Картометрический	5.00	-
1340	513921.75	1307228.14	Картометрический	5.00	-
1341	513921.56	1307228.01	Картометрический	5.00	-
1342	513921.40	1307227.85	Картометрический	5.00	-
1343	513921.27	1307227.66	Картометрический	5.00	-
1344	513921.17	1307227.45	Картометрический	5.00	-
1345	513921.11	1307227.23	Картометрический	5.00	-
1346	513921.09	1307227.00	Картометрический	5.00	-
1347	513921.11	1307226.77	Картометрический	5.00	-
1348	513921.17	1307226.55	Картометрический	5.00	-
1349	513921.27	1307226.34	Картометрический	5.00	-
1350	513921.40	1307226.15	Картометрический	5.00	-
1351	513921.56	1307225.99	Картометрический	5.00	-
1352	513921.75	1307225.86	Картометрический	5.00	-
1353	513921.96	1307225.76	Картометрический	5.00	-
1354	513922.18	1307225.70	Картометрический	5.00	-
1355	513922.41	1307225.68	Картометрический	5.00	-
1356	513922.64	1307225.70	Картометрический	5.00	-
1357	513922.86	1307225.76	Картометрический	5.00	-
1358	513923.07	1307225.86	Картометрический	5.00	-
1359	513923.26	1307225.99	Картометрический	5.00	-
1360	513923.42	1307226.15	Картометрический	5.00	-

1	2	3	4	5	6
1361	513923.55	1307226.34	Картометрический	5.00	-
1362	513923.65	1307226.55	Картометрический	5.00	-
1363	513923.71	1307226.77	Картометрический	5.00	-
1364	513923.73	1307227.00	Картометрический	5.00	-
1329	513923.71	1307227.23	Картометрический	5.00	-
1365	513939.32	1307226.90	Картометрический	5.00	-
1366	513939.26	1307227.12	Картометрический	5.00	-
1367	513939.16	1307227.33	Картометрический	5.00	-
1368	513939.03	1307227.52	Картометрический	5.00	-
1369	513938.87	1307227.68	Картометрический	5.00	-
1370	513938.68	1307227.81	Картометрический	5.00	-
1371	513938.47	1307227.91	Картометрический	5.00	-
1372	513938.25	1307227.97	Картометрический	5.00	-
1373	513938.02	1307227.99	Картометрический	5.00	-
1374	513937.79	1307227.97	Картометрический	5.00	-
1375	513937.57	1307227.91	Картометрический	5.00	-
1376	513937.36	1307227.81	Картометрический	5.00	-
1377	513937.17	1307227.68	Картометрический	5.00	-
1378	513937.01	1307227.52	Картометрический	5.00	-
1379	513936.88	1307227.33	Картометрический	5.00	-
1380	513936.78	1307227.12	Картометрический	5.00	-
1381	513936.72	1307226.90	Картометрический	5.00	-
1382	513936.70	1307226.67	Картометрический	5.00	-
1383	513936.72	1307226.44	Картометрический	5.00	-
1384	513936.78	1307226.22	Картометрический	5.00	-
1385	513936.88	1307226.01	Картометрический	5.00	-
1386	513937.01	1307225.82	Картометрический	5.00	-
1387	513937.17	1307225.66	Картометрический	5.00	-
1388	513937.36	1307225.53	Картометрический	5.00	-
1389	513937.57	1307225.43	Картометрический	5.00	-
1390	513937.79	1307225.37	Картометрический	5.00	-
1391	513938.02	1307225.35	Картометрический	5.00	-
1392	513938.25	1307225.37	Картометрический	5.00	-
1393	513938.47	1307225.43	Картометрический	5.00	-
1394	513938.68	1307225.53	Картометрический	5.00	-
1395	513938.87	1307225.66	Картометрический	5.00	-
1396	513939.03	1307225.82	Картометрический	5.00	-
1397	513939.16	1307226.01	Картометрический	5.00	-
1398	513939.26	1307226.22	Картометрический	5.00	-
1399	513939.32	1307226.44	Картометрический	5.00	-
1400	513939.34	1307226.67	Картометрический	5.00	-
1365	513939.32	1307226.90	Картометрический	5.00	-
1401	513924.86	1307142.68	Картометрический	5.00	-
1402	513924.80	1307142.90	Картометрический	5.00	-
1403	513924.70	1307143.11	Картометрический	5.00	-
1404	513924.57	1307143.30	Картометрический	5.00	-

1	2	3	4	5	6
1405	513924.41	1307143.46	Картометрический	5.00	-
1406	513924.22	1307143.59	Картометрический	5.00	-
1407	513924.01	1307143.69	Картометрический	5.00	-
1408	513923.79	1307143.75	Картометрический	5.00	-
1409	513923.56	1307143.77	Картометрический	5.00	-
1410	513923.33	1307143.75	Картометрический	5.00	-
1411	513923.11	1307143.69	Картометрический	5.00	-
1412	513922.90	1307143.59	Картометрический	5.00	-
1413	513922.71	1307143.46	Картометрический	5.00	-
1414	513922.55	1307143.30	Картометрический	5.00	-
1415	513922.42	1307143.11	Картометрический	5.00	-
1416	513922.32	1307142.90	Картометрический	5.00	-
1417	513922.26	1307142.68	Картометрический	5.00	-
1418	513922.24	1307142.45	Картометрический	5.00	-
1419	513922.26	1307142.22	Картометрический	5.00	-
1420	513922.32	1307142.00	Картометрический	5.00	-
1421	513922.42	1307141.79	Картометрический	5.00	-
1422	513922.55	1307141.60	Картометрический	5.00	-
1423	513922.71	1307141.44	Картометрический	5.00	-
1424	513922.90	1307141.31	Картометрический	5.00	-
1425	513923.11	1307141.21	Картометрический	5.00	-
1426	513923.33	1307141.15	Картометрический	5.00	-
1427	513923.56	1307141.13	Картометрический	5.00	-
1428	513923.79	1307141.15	Картометрический	5.00	-
1429	513924.01	1307141.21	Картометрический	5.00	-
1430	513924.22	1307141.31	Картометрический	5.00	-
1431	513924.41	1307141.44	Картометрический	5.00	-
1432	513924.57	1307141.60	Картометрический	5.00	-
1433	513924.70	1307141.79	Картометрический	5.00	-
1434	513924.80	1307142.00	Картометрический	5.00	-
1435	513924.86	1307142.22	Картометрический	5.00	-
1436	513924.88	1307142.45	Картометрический	5.00	-
1401	513924.86	1307142.68	Картометрический	5.00	-
1437	513940.52	1307141.77	Картометрический	5.00	-
1438	513940.46	1307141.99	Картометрический	5.00	-
1439	513940.36	1307142.20	Картометрический	5.00	-
1440	513940.23	1307142.39	Картометрический	5.00	-
1441	513940.07	1307142.55	Картометрический	5.00	-
1442	513939.88	1307142.68	Картометрический	5.00	-
1443	513939.67	1307142.78	Картометрический	5.00	-
1444	513939.45	1307142.84	Картометрический	5.00	-
1445	513939.22	1307142.86	Картометрический	5.00	-
1446	513938.99	1307142.84	Картометрический	5.00	-
1447	513938.77	1307142.78	Картометрический	5.00	-
1448	513938.56	1307142.68	Картометрический	5.00	-
1449	513938.37	1307142.55	Картометрический	5.00	-
1450	513938.21	1307142.39	Картометрический	5.00	-

1	2	3	4	5	6
1451	513938.08	1307142.20	Картометрический	5.00	-
1452	513937.98	1307141.99	Картометрический	5.00	-
1453	513937.92	1307141.77	Картометрический	5.00	-
1454	513937.90	1307141.54	Картометрический	5.00	-
1455	513937.92	1307141.31	Картометрический	5.00	-
1456	513937.98	1307141.09	Картометрический	5.00	-
1457	513938.08	1307140.88	Картометрический	5.00	-
1458	513938.21	1307140.69	Картометрический	5.00	-
1459	513938.37	1307140.53	Картометрический	5.00	-
1460	513938.56	1307140.40	Картометрический	5.00	-
1461	513938.77	1307140.30	Картометрический	5.00	-
1462	513938.99	1307140.24	Картометрический	5.00	-
1463	513939.22	1307140.22	Картометрический	5.00	-
1464	513939.45	1307140.24	Картометрический	5.00	-
1465	513939.67	1307140.30	Картометрический	5.00	-
1466	513939.88	1307140.40	Картометрический	5.00	-
1467	513940.07	1307140.53	Картометрический	5.00	-
1468	513940.23	1307140.69	Картометрический	5.00	-
1469	513940.36	1307140.88	Картометрический	5.00	-
1470	513940.46	1307141.09	Картометрический	5.00	-
1471	513940.52	1307141.31	Картометрический	5.00	-
1472	513940.54	1307141.54	Картометрический	5.00	-
1437	513940.52	1307141.77	Картометрический	5.00	-
1473	513933.53	1307736.38	Картометрический	5.00	-
1474	513933.51	1307736.62	Картометрический	5.00	-
1475	513933.45	1307736.83	Картометрический	5.00	-
1476	513933.35	1307737.04	Картометрический	5.00	-
1477	513933.22	1307737.23	Картометрический	5.00	-
1478	513933.06	1307737.40	Картометрический	5.00	-
1479	513932.87	1307737.52	Картометрический	5.00	-
1480	513932.66	1307737.62	Картометрический	5.00	-
1481	513932.44	1307737.68	Картометрический	5.00	-
1482	513932.21	1307737.70	Картометрический	5.00	-
1483	513931.98	1307737.68	Картометрический	5.00	-
1484	513931.76	1307737.62	Картометрический	5.00	-
1485	513931.55	1307737.52	Картометрический	5.00	-
1486	513931.36	1307737.40	Картометрический	5.00	-
1487	513931.20	1307737.23	Картометрический	5.00	-
1488	513931.07	1307737.04	Картометрический	5.00	-
1489	513930.97	1307736.83	Картометрический	5.00	-
1490	513930.91	1307736.62	Картометрический	5.00	-
1491	513930.89	1307736.38	Картометрический	5.00	-
1492	513930.91	1307736.15	Картометрический	5.00	-
1493	513930.97	1307735.93	Картометрический	5.00	-
1494	513931.07	1307735.72	Картометрический	5.00	-
1495	513931.20	1307735.54	Картометрический	5.00	-
1496	513931.36	1307735.37	Картометрический	5.00	-

1	2	3	4	5	6
1497	513931.55	1307735.24	Картометрический	5.00	-
1498	513931.76	1307735.15	Картометрический	5.00	-
1499	513931.98	1307735.09	Картометрический	5.00	-
1500	513932.21	1307735.06	Картометрический	5.00	-
1501	513932.44	1307735.09	Картометрический	5.00	-
1502	513932.66	1307735.15	Картометрический	5.00	-
1503	513932.87	1307735.24	Картометрический	5.00	-
1504	513933.06	1307735.37	Картометрический	5.00	-
1505	513933.22	1307735.54	Картометрический	5.00	-
1506	513933.35	1307735.72	Картометрический	5.00	-
1507	513933.45	1307735.93	Картометрический	5.00	-
1508	513933.51	1307736.15	Картометрический	5.00	-
1473	513933.53	1307736.38	Картометрический	5.00	-
1509	513927.06	1306985.70	Картометрический	5.00	-
1510	513927.00	1306985.92	Картометрический	5.00	-
1511	513926.90	1306986.13	Картометрический	5.00	-
1512	513926.77	1306986.32	Картометрический	5.00	-
1513	513926.61	1306986.48	Картометрический	5.00	-
1514	513926.42	1306986.61	Картометрический	5.00	-
1515	513926.21	1306986.71	Картометрический	5.00	-
1516	513925.99	1306986.77	Картометрический	5.00	-
1517	513925.76	1306986.79	Картометрический	5.00	-
1518	513925.53	1306986.77	Картометрический	5.00	-
1519	513925.31	1306986.71	Картометрический	5.00	-
1520	513925.10	1306986.61	Картометрический	5.00	-
1521	513924.91	1306986.48	Картометрический	5.00	-
1522	513924.75	1306986.32	Картометрический	5.00	-
1523	513924.62	1306986.13	Картометрический	5.00	-
1524	513924.52	1306985.92	Картометрический	5.00	-
1525	513924.46	1306985.70	Картометрический	5.00	-
1526	513924.44	1306985.47	Картометрический	5.00	-
1527	513924.46	1306985.24	Картометрический	5.00	-
1528	513924.52	1306985.02	Картометрический	5.00	-
1529	513924.62	1306984.81	Картометрический	5.00	-
1530	513924.75	1306984.62	Картометрический	5.00	-
1531	513924.91	1306984.46	Картометрический	5.00	-
1532	513925.10	1306984.33	Картометрический	5.00	-
1533	513925.31	1306984.23	Картометрический	5.00	-
1534	513925.53	1306984.17	Картометрический	5.00	-
1535	513925.76	1306984.15	Картометрический	5.00	-
1536	513925.99	1306984.17	Картометрический	5.00	-
1537	513926.21	1306984.23	Картометрический	5.00	-
1538	513926.42	1306984.33	Картометрический	5.00	-
1539	513926.61	1306984.46	Картометрический	5.00	-
1540	513926.77	1306984.62	Картометрический	5.00	-
1541	513926.90	1306984.81	Картометрический	5.00	-
1542	513927.00	1306985.02	Картометрический	5.00	-

1	2	3	4	5	6
1543	513927.06	1306985.24	Картометрический	5.00	-
1544	513927.08	1306985.47	Картометрический	5.00	-
1509	513927.06	1306985.70	Картометрический	5.00	-
1545	513942.26	1306983.91	Картометрический	5.00	-
1546	513942.20	1306984.13	Картометрический	5.00	-
1547	513942.10	1306984.34	Картометрический	5.00	-
1548	513941.97	1306984.53	Картометрический	5.00	-
1549	513941.81	1306984.69	Картометрический	5.00	-
1550	513941.62	1306984.82	Картометрический	5.00	-
1551	513941.41	1306984.92	Картометрический	5.00	-
1552	513941.19	1306984.98	Картометрический	5.00	-
1553	513940.96	1306985.00	Картометрический	5.00	-
1554	513940.73	1306984.98	Картометрический	5.00	-
1555	513940.51	1306984.92	Картометрический	5.00	-
1556	513940.30	1306984.82	Картометрический	5.00	-
1557	513940.11	1306984.69	Картометрический	5.00	-
1558	513939.95	1306984.53	Картометрический	5.00	-
1559	513939.82	1306984.34	Картометрический	5.00	-
1560	513939.72	1306984.13	Картометрический	5.00	-
1561	513939.66	1306983.91	Картометрический	5.00	-
1562	513939.64	1306983.68	Картометрический	5.00	-
1563	513939.66	1306983.45	Картометрический	5.00	-
1564	513939.72	1306983.23	Картометрический	5.00	-
1565	513939.82	1306983.02	Картометрический	5.00	-
1566	513939.95	1306982.83	Картометрический	5.00	-
1567	513940.11	1306982.67	Картометрический	5.00	-
1568	513940.30	1306982.54	Картометрический	5.00	-
1569	513940.51	1306982.44	Картометрический	5.00	-
1570	513940.73	1306982.38	Картометрический	5.00	-
1571	513940.96	1306982.36	Картометрический	5.00	-
1572	513941.19	1306982.38	Картометрический	5.00	-
1573	513941.41	1306982.44	Картометрический	5.00	-
1574	513941.62	1306982.54	Картометрический	5.00	-
1575	513941.81	1306982.67	Картометрический	5.00	-
1576	513941.97	1306982.83	Картометрический	5.00	-
1577	513942.10	1306983.02	Картометрический	5.00	-
1578	513942.20	1306983.23	Картометрический	5.00	-
1579	513942.26	1306983.45	Картометрический	5.00	-
1580	513942.28	1306983.68	Картометрический	5.00	-
1545	513942.26	1306983.91	Картометрический	5.00	-
1581	513726.96	1308305.04	Картометрический	5.00	-
1582	513724.04	1308312.66	Картометрический	5.00	-
1583	513716.42	1308309.74	Картометрический	5.00	-
1584	513719.34	1308302.12	Картометрический	5.00	-
1581	513726.96	1308305.04	Картометрический	5.00	-

1	2	3	4	5	6
1585	513926.15	1307058.69	Картометрический	5.00	-
1586	513926.09	1307058.91	Картометрический	5.00	-
1587	513925.99	1307059.12	Картометрический	5.00	-
1588	513925.86	1307059.31	Картометрический	5.00	-
1589	513925.70	1307059.47	Картометрический	5.00	-
1590	513925.51	1307059.60	Картометрический	5.00	-
1591	513925.30	1307059.70	Картометрический	5.00	-
1592	513925.08	1307059.76	Картометрический	5.00	-
1593	513924.85	1307059.78	Картометрический	5.00	-
1594	513924.62	1307059.76	Картометрический	5.00	-
1595	513924.40	1307059.70	Картометрический	5.00	-
1596	513924.19	1307059.60	Картометрический	5.00	-
1597	513924.00	1307059.47	Картометрический	5.00	-
1598	513923.84	1307059.31	Картометрический	5.00	-
1599	513923.71	1307059.12	Картометрический	5.00	-
1600	513923.61	1307058.91	Картометрический	5.00	-
1601	513923.55	1307058.69	Картометрический	5.00	-
1602	513923.53	1307058.46	Картометрический	5.00	-
1603	513923.55	1307058.23	Картометрический	5.00	-
1604	513923.61	1307058.01	Картометрический	5.00	-
1605	513923.71	1307057.80	Картометрический	5.00	-
1606	513923.84	1307057.61	Картометрический	5.00	-
1607	513924.00	1307057.45	Картометрический	5.00	-
1608	513924.19	1307057.32	Картометрический	5.00	-
1609	513924.40	1307057.22	Картометрический	5.00	-
1610	513924.62	1307057.16	Картометрический	5.00	-
1611	513924.85	1307057.14	Картометрический	5.00	-
1612	513925.08	1307057.16	Картометрический	5.00	-
1613	513925.30	1307057.22	Картометрический	5.00	-
1614	513925.51	1307057.32	Картометрический	5.00	-
1615	513925.70	1307057.45	Картометрический	5.00	-
1616	513925.86	1307057.61	Картометрический	5.00	-
1617	513925.99	1307057.80	Картометрический	5.00	-
1618	513926.09	1307058.01	Картометрический	5.00	-
1619	513926.15	1307058.23	Картометрический	5.00	-
1620	513926.17	1307058.46	Картометрический	5.00	-
1585	513926.15	1307058.69	Картометрический	5.00	-
1621	513941.58	1307056.93	Картометрический	5.00	-
1622	513941.52	1307057.15	Картометрический	5.00	-
1623	513941.42	1307057.36	Картометрический	5.00	-
1624	513941.29	1307057.55	Картометрический	5.00	-
1625	513941.13	1307057.71	Картометрический	5.00	-
1626	513940.94	1307057.84	Картометрический	5.00	-
1627	513940.73	1307057.94	Картометрический	5.00	-
1628	513940.51	1307058.00	Картометрический	5.00	-
1629	513940.28	1307058.02	Картометрический	5.00	-
1630	513940.05	1307058.00	Картометрический	5.00	-

1	2	3	4	5	6
1631	513939.83	1307057.94	Картометрический	5.00	-
1632	513939.62	1307057.84	Картометрический	5.00	-
1633	513939.43	1307057.71	Картометрический	5.00	-
1634	513939.27	1307057.55	Картометрический	5.00	-
1635	513939.14	1307057.36	Картометрический	5.00	-
1636	513939.04	1307057.15	Картометрический	5.00	-
1637	513938.98	1307056.93	Картометрический	5.00	-
1638	513938.96	1307056.70	Картометрический	5.00	-
1639	513938.98	1307056.47	Картометрический	5.00	-
1640	513939.04	1307056.25	Картометрический	5.00	-
1641	513939.14	1307056.04	Картометрический	5.00	-
1642	513939.27	1307055.85	Картометрический	5.00	-
1643	513939.43	1307055.69	Картометрический	5.00	-
1644	513939.62	1307055.56	Картометрический	5.00	-
1645	513939.83	1307055.46	Картометрический	5.00	-
1646	513940.05	1307055.40	Картометрический	5.00	-
1647	513940.28	1307055.38	Картометрический	5.00	-
1648	513940.51	1307055.40	Картометрический	5.00	-
1649	513940.73	1307055.46	Картометрический	5.00	-
1650	513940.94	1307055.56	Картометрический	5.00	-
1651	513941.13	1307055.69	Картометрический	5.00	-
1652	513941.29	1307055.85	Картометрический	5.00	-
1653	513941.42	1307056.04	Картометрический	5.00	-
1654	513941.52	1307056.25	Картометрический	5.00	-
1655	513941.58	1307056.47	Картометрический	5.00	-
1656	513941.60	1307056.70	Картометрический	5.00	-
1621	513941.58	1307056.93	Картометрический	5.00	-
1657	513928.18	1306898.76	Картометрический	5.00	-
1658	513928.12	1306898.98	Картометрический	5.00	-
1659	513928.02	1306899.19	Картометрический	5.00	-
1660	513927.89	1306899.38	Картометрический	5.00	-
1661	513927.73	1306899.54	Картометрический	5.00	-
1662	513927.54	1306899.67	Картометрический	5.00	-
1663	513927.33	1306899.77	Картометрический	5.00	-
1664	513927.11	1306899.83	Картометрический	5.00	-
1665	513926.88	1306899.85	Картометрический	5.00	-
1666	513926.65	1306899.83	Картометрический	5.00	-
1667	513926.43	1306899.77	Картометрический	5.00	-
1668	513926.22	1306899.67	Картометрический	5.00	-
1669	513926.03	1306899.54	Картометрический	5.00	-
1670	513925.87	1306899.38	Картометрический	5.00	-
1671	513925.74	1306899.19	Картометрический	5.00	-
1672	513925.64	1306898.98	Картометрический	5.00	-
1673	513925.58	1306898.76	Картометрический	5.00	-
1674	513925.56	1306898.53	Картометрический	5.00	-
1675	513925.58	1306898.30	Картометрический	5.00	-
1676	513925.64	1306898.08	Картометрический	5.00	-

1	2	3	4	5	6
1677	513925.74	1306897.87	Картометрический	5.00	-
1678	513925.87	1306897.68	Картометрический	5.00	-
1679	513926.03	1306897.52	Картометрический	5.00	-
1680	513926.22	1306897.39	Картометрический	5.00	-
1681	513926.43	1306897.29	Картометрический	5.00	-
1682	513926.65	1306897.23	Картометрический	5.00	-
1683	513926.88	1306897.21	Картометрический	5.00	-
1684	513927.11	1306897.23	Картометрический	5.00	-
1685	513927.33	1306897.29	Картометрический	5.00	-
1686	513927.54	1306897.39	Картометрический	5.00	-
1687	513927.73	1306897.52	Картометрический	5.00	-
1688	513927.89	1306897.68	Картометрический	5.00	-
1689	513928.02	1306897.87	Картометрический	5.00	-
1690	513928.12	1306898.08	Картометрический	5.00	-
1691	513928.18	1306898.30	Картометрический	5.00	-
1692	513928.20	1306898.53	Картометрический	5.00	-
1657	513928.18	1306898.76	Картометрический	5.00	-
1693	513943.04	1306899.08	Картометрический	5.00	-
1694	513942.98	1306899.30	Картометрический	5.00	-
1695	513942.88	1306899.51	Картометрический	5.00	-
1696	513942.75	1306899.70	Картометрический	5.00	-
1697	513942.59	1306899.86	Картометрический	5.00	-
1698	513942.40	1306899.99	Картометрический	5.00	-
1699	513942.19	1306900.09	Картометрический	5.00	-
1700	513941.97	1306900.15	Картометрический	5.00	-
1701	513941.74	1306900.17	Картометрический	5.00	-
1702	513941.51	1306900.15	Картометрический	5.00	-
1703	513941.29	1306900.09	Картометрический	5.00	-
1704	513941.08	1306899.99	Картометрический	5.00	-
1705	513940.89	1306899.86	Картометрический	5.00	-
1706	513940.73	1306899.70	Картометрический	5.00	-
1707	513940.60	1306899.51	Картометрический	5.00	-
1708	513940.50	1306899.30	Картометрический	5.00	-
1709	513940.44	1306899.08	Картометрический	5.00	-
1710	513940.42	1306898.85	Картометрический	5.00	-
1711	513940.44	1306898.62	Картометрический	5.00	-
1712	513940.50	1306898.40	Картометрический	5.00	-
1713	513940.60	1306898.19	Картометрический	5.00	-
1714	513940.73	1306898.00	Картометрический	5.00	-
1715	513940.89	1306897.84	Картометрический	5.00	-
1716	513941.08	1306897.71	Картометрический	5.00	-
1717	513941.29	1306897.61	Картометрический	5.00	-
1718	513941.51	1306897.55	Картометрический	5.00	-
1719	513941.74	1306897.53	Картометрический	5.00	-
1720	513941.97	1306897.55	Картометрический	5.00	-
1721	513942.19	1306897.61	Картометрический	5.00	-
1722	513942.40	1306897.71	Картометрический	5.00	-

1	2	3	4	5	6
1723	513942.59	1306897.84	Картометрический	5.00	-
1724	513942.75	1306898.00	Картометрический	5.00	-
1725	513942.88	1306898.19	Картометрический	5.00	-
1726	513942.98	1306898.40	Картометрический	5.00	-
1727	513943.04	1306898.62	Картометрический	5.00	-
1728	513943.06	1306898.85	Картометрический	5.00	-
1693	513943.04	1306899.08	Картометрический	5.00	-
1729	513929.38	1306813.90	Картометрический	5.00	-
1730	513929.32	1306814.12	Картометрический	5.00	-
1731	513929.22	1306814.33	Картометрический	5.00	-
1732	513929.09	1306814.52	Картометрический	5.00	-
1733	513928.93	1306814.68	Картометрический	5.00	-
1734	513928.74	1306814.81	Картометрический	5.00	-
1735	513928.53	1306814.91	Картометрический	5.00	-
1736	513928.31	1306814.97	Картометрический	5.00	-
1737	513928.08	1306814.99	Картометрический	5.00	-
1738	513927.85	1306814.97	Картометрический	5.00	-
1739	513927.63	1306814.91	Картометрический	5.00	-
1740	513927.42	1306814.81	Картометрический	5.00	-
1741	513927.23	1306814.68	Картометрический	5.00	-
1742	513927.07	1306814.52	Картометрический	5.00	-
1743	513926.94	1306814.33	Картометрический	5.00	-
1744	513926.84	1306814.12	Картометрический	5.00	-
1745	513926.78	1306813.90	Картометрический	5.00	-
1746	513926.76	1306813.67	Картометрический	5.00	-
1747	513926.78	1306813.44	Картометрический	5.00	-
1748	513926.84	1306813.22	Картометрический	5.00	-
1749	513926.94	1306813.01	Картометрический	5.00	-
1750	513927.07	1306812.82	Картометрический	5.00	-
1751	513927.23	1306812.66	Картометрический	5.00	-
1752	513927.42	1306812.53	Картометрический	5.00	-
1753	513927.63	1306812.43	Картометрический	5.00	-
1754	513927.85	1306812.37	Картометрический	5.00	-
1755	513928.08	1306812.35	Картометрический	5.00	-
1756	513928.31	1306812.37	Картометрический	5.00	-
1757	513928.53	1306812.43	Картометрический	5.00	-
1758	513928.74	1306812.53	Картометрический	5.00	-
1759	513928.93	1306812.66	Картометрический	5.00	-
1760	513929.09	1306812.82	Картометрический	5.00	-
1761	513929.22	1306813.01	Картометрический	5.00	-
1762	513929.32	1306813.22	Картометрический	5.00	-
1763	513929.38	1306813.44	Картометрический	5.00	-
1764	513929.40	1306813.67	Картометрический	5.00	-
1729	513929.38	1306813.90	Картометрический	5.00	-
1765	513944.21	1306813.77	Картометрический	5.00	-
1766	513944.15	1306813.99	Картометрический	5.00	-

1	2	3	4	5	6
1767	513944.05	1306814.20	Картометрический	5.00	-
1768	513943.92	1306814.39	Картометрический	5.00	-
1769	513943.76	1306814.55	Картометрический	5.00	-
1770	513943.57	1306814.68	Картометрический	5.00	-
1771	513943.36	1306814.78	Картометрический	5.00	-
1772	513943.14	1306814.84	Картометрический	5.00	-
1773	513942.91	1306814.86	Картометрический	5.00	-
1774	513942.68	1306814.84	Картометрический	5.00	-
1775	513942.46	1306814.78	Картометрический	5.00	-
1776	513942.25	1306814.68	Картометрический	5.00	-
1777	513942.06	1306814.55	Картометрический	5.00	-
1778	513941.90	1306814.39	Картометрический	5.00	-
1779	513941.77	1306814.20	Картометрический	5.00	-
1780	513941.67	1306813.99	Картометрический	5.00	-
1781	513941.61	1306813.77	Картометрический	5.00	-
1782	513941.59	1306813.54	Картометрический	5.00	-
1783	513941.61	1306813.31	Картометрический	5.00	-
1784	513941.67	1306813.09	Картометрический	5.00	-
1785	513941.77	1306812.88	Картометрический	5.00	-
1786	513941.90	1306812.69	Картометрический	5.00	-
1787	513942.06	1306812.53	Картометрический	5.00	-
1788	513942.25	1306812.40	Картометрический	5.00	-
1789	513942.46	1306812.30	Картометрический	5.00	-
1790	513942.68	1306812.24	Картометрический	5.00	-
1791	513942.91	1306812.22	Картометрический	5.00	-
1792	513943.14	1306812.24	Картометрический	5.00	-
1793	513943.36	1306812.30	Картометрический	5.00	-
1794	513943.57	1306812.40	Картометрический	5.00	-
1795	513943.76	1306812.53	Картометрический	5.00	-
1796	513943.92	1306812.69	Картометрический	5.00	-
1797	513944.05	1306812.88	Картометрический	5.00	-
1798	513944.15	1306813.09	Картометрический	5.00	-
1799	513944.21	1306813.31	Картометрический	5.00	-
1800	513944.23	1306813.54	Картометрический	5.00	-
1765	513944.21	1306813.77	Картометрический	5.00	-
1801	513930.43	1306729.30	Картометрический	5.00	-
1802	513930.37	1306729.52	Картометрический	5.00	-
1803	513930.27	1306729.73	Картометрический	5.00	-
1804	513930.14	1306729.92	Картометрический	5.00	-
1805	513929.98	1306730.08	Картометрический	5.00	-
1806	513929.79	1306730.21	Картометрический	5.00	-
1807	513929.58	1306730.31	Картометрический	5.00	-
1808	513929.36	1306730.37	Картометрический	5.00	-
1809	513929.13	1306730.39	Картометрический	5.00	-
1810	513928.90	1306730.37	Картометрический	5.00	-
1811	513928.68	1306730.31	Картометрический	5.00	-
1812	513928.47	1306730.21	Картометрический	5.00	-

1	2	3	4	5	6
1813	513928.28	1306730.08	Картометрический	5.00	-
1814	513928.12	1306729.92	Картометрический	5.00	-
1815	513927.99	1306729.73	Картометрический	5.00	-
1816	513927.89	1306729.52	Картометрический	5.00	-
1817	513927.83	1306729.30	Картометрический	5.00	-
1818	513927.81	1306729.07	Картометрический	5.00	-
1819	513927.83	1306728.84	Картометрический	5.00	-
1820	513927.89	1306728.62	Картометрический	5.00	-
1821	513927.99	1306728.41	Картометрический	5.00	-
1822	513928.12	1306728.22	Картометрический	5.00	-
1823	513928.28	1306728.06	Картометрический	5.00	-
1824	513928.47	1306727.93	Картометрический	5.00	-
1825	513928.68	1306727.83	Картометрический	5.00	-
1826	513928.90	1306727.77	Картометрический	5.00	-
1827	513929.13	1306727.75	Картометрический	5.00	-
1828	513929.36	1306727.77	Картометрический	5.00	-
1829	513929.58	1306727.83	Картометрический	5.00	-
1830	513929.79	1306727.93	Картометрический	5.00	-
1831	513929.98	1306728.06	Картометрический	5.00	-
1832	513930.14	1306728.22	Картометрический	5.00	-
1833	513930.27	1306728.41	Картометрический	5.00	-
1834	513930.37	1306728.62	Картометрический	5.00	-
1835	513930.43	1306728.84	Картометрический	5.00	-
1836	513930.45	1306729.07	Картометрический	5.00	-
1801	513930.43	1306729.30	Картометрический	5.00	-
1837	513945.28	1306728.71	Картометрический	5.00	-
1838	513945.22	1306728.93	Картометрический	5.00	-
1839	513945.12	1306729.14	Картометрический	5.00	-
1840	513944.99	1306729.33	Картометрический	5.00	-
1841	513944.83	1306729.49	Картометрический	5.00	-
1842	513944.64	1306729.62	Картометрический	5.00	-
1843	513944.43	1306729.72	Картометрический	5.00	-
1844	513944.21	1306729.78	Картометрический	5.00	-
1845	513943.98	1306729.80	Картометрический	5.00	-
1846	513943.75	1306729.78	Картометрический	5.00	-
1847	513943.53	1306729.72	Картометрический	5.00	-
1848	513943.32	1306729.62	Картометрический	5.00	-
1849	513943.13	1306729.49	Картометрический	5.00	-
1850	513942.97	1306729.33	Картометрический	5.00	-
1851	513942.84	1306729.14	Картометрический	5.00	-
1852	513942.74	1306728.93	Картометрический	5.00	-
1853	513942.68	1306728.71	Картометрический	5.00	-
1854	513942.66	1306728.48	Картометрический	5.00	-
1855	513942.68	1306728.25	Картометрический	5.00	-
1856	513942.74	1306728.03	Картометрический	5.00	-
1857	513942.84	1306727.82	Картометрический	5.00	-
1858	513942.97	1306727.63	Картометрический	5.00	-

1	2	3	4	5	6
1859	513943.13	1306727.47	Картометрический	5.00	-
1860	513943.32	1306727.34	Картометрический	5.00	-
1861	513943.53	1306727.24	Картометрический	5.00	-
1862	513943.75	1306727.18	Картометрический	5.00	-
1863	513943.98	1306727.16	Картометрический	5.00	-
1864	513944.21	1306727.18	Картометрический	5.00	-
1865	513944.43	1306727.24	Картометрический	5.00	-
1866	513944.64	1306727.34	Картометрический	5.00	-
1867	513944.83	1306727.47	Картометрический	5.00	-
1868	513944.99	1306727.63	Картометрический	5.00	-
1869	513945.12	1306727.82	Картометрический	5.00	-
1870	513945.22	1306728.03	Картометрический	5.00	-
1871	513945.28	1306728.25	Картометрический	5.00	-
1872	513945.30	1306728.48	Картометрический	5.00	-
1837	513945.28	1306728.71	Картометрический	5.00	-
1873	512643.77	1307443.05	Аналитический	0.10	-
1874	512678.12	1307720.64	Аналитический	0.10	-
1875	512760.26	1308384.55	Аналитический	0.10	-
1876	512461.98	1308427.89	Аналитический	0.10	-
1877	512200.00	1308465.95	Аналитический	0.10	-
1878	511889.30	1308511.09	Аналитический	0.10	-
1879	511814.31	1307827.52	Аналитический	0.10	-
1880	511784.29	1307553.93	Аналитический	0.10	-
1881	512034.39	1307521.67	Аналитический	0.10	-
1882	512207.75	1307499.30	Аналитический	0.10	-
1883	512389.53	1307475.85	Аналитический	0.10	-
1873	512643.77	1307443.05	Аналитический	0.10	-
1884	512619.44	1306903.74	Картометрический	5.00	-
1885	512640.96	1307077.39	Картометрический	5.00	-
1886	512642.37	1307088.83	Картометрический	5.00	-
1887	512674.96	1307351.42	Картометрический	5.00	-
1888	512114.56	1307423.69	Картометрический	5.00	-
1889	512102.17	1307425.31	Картометрический	5.00	-
1890	511824.53	1307461.13	Картометрический	5.00	-
1891	511771.92	1307428.03	Картометрический	5.00	-
1892	511754.84	1307365.00	Картометрический	5.00	-
1893	511856.38	1307229.86	Картометрический	5.00	-
1894	511905.68	1307164.24	Картометрический	5.00	-
1895	511910.45	1307157.82	Картометрический	5.00	-
1896	511903.88	1307138.01	Картометрический	5.00	-
1897	511991.19	1307008.56	Картометрический	5.00	-
1898	512020.42	1306993.83	Картометрический	5.00	-
1899	512090.94	1306955.77	Картометрический	5.00	-
1900	512109.86	1306952.51	Картометрический	5.00	-
1901	512175.61	1306941.09	Картометрический	5.00	-
1902	512270.51	1306939.27	Картометрический	5.00	-

1	2	3	4	5	6
1903	512423.58	1306936.29	Картометрический	5.00	-
1884	512619.44	1306903.74	Картометрический	5.00	-
1904	510974.46	1308102.91	Картометрический	5.00	-
1905	510980.22	1308108.09	Картометрический	5.00	-
1906	510975.04	1308113.85	Картометрический	5.00	-
1907	510969.28	1308108.67	Картометрический	5.00	-
1904	510974.46	1308102.91	Картометрический	5.00	-
1908	512644.10	1308464.41	Картометрический	5.00	-
1909	512644.04	1308464.63	Картометрический	5.00	-
1910	512643.94	1308464.84	Картометрический	5.00	-
1911	512643.81	1308465.03	Картометрический	5.00	-
1912	512643.65	1308465.19	Картометрический	5.00	-
1913	512643.46	1308465.32	Картометрический	5.00	-
1914	512643.25	1308465.42	Картометрический	5.00	-
1915	512643.03	1308465.48	Картометрический	5.00	-
1916	512642.80	1308465.50	Картометрический	5.00	-
1917	512642.57	1308465.48	Картометрический	5.00	-
1918	512642.35	1308465.42	Картометрический	5.00	-
1919	512642.14	1308465.32	Картометрический	5.00	-
1920	512641.95	1308465.19	Картометрический	5.00	-
1921	512641.79	1308465.03	Картометрический	5.00	-
1922	512641.66	1308464.84	Картометрический	5.00	-
1923	512641.56	1308464.63	Картометрический	5.00	-
1924	512641.50	1308464.41	Картометрический	5.00	-
1925	512641.48	1308464.18	Картометрический	5.00	-
1926	512641.50	1308463.95	Картометрический	5.00	-
1927	512641.56	1308463.73	Картометрический	5.00	-
1928	512641.66	1308463.52	Картометрический	5.00	-
1929	512641.79	1308463.33	Картометрический	5.00	-
1930	512641.95	1308463.17	Картометрический	5.00	-
1931	512642.14	1308463.04	Картометрический	5.00	-
1932	512642.35	1308462.94	Картометрический	5.00	-
1933	512642.57	1308462.88	Картометрический	5.00	-
1934	512642.80	1308462.86	Картометрический	5.00	-
1935	512643.03	1308462.88	Картометрический	5.00	-
1936	512643.25	1308462.94	Картометрический	5.00	-
1937	512643.46	1308463.04	Картометрический	5.00	-
1938	512643.65	1308463.17	Картометрический	5.00	-
1939	512643.81	1308463.33	Картометрический	5.00	-
1940	512643.94	1308463.52	Картометрический	5.00	-
1941	512644.04	1308463.73	Картометрический	5.00	-
1942	512644.10	1308463.95	Картометрический	5.00	-
1943	512644.12	1308464.18	Картометрический	5.00	-
1908	512644.10	1308464.41	Картометрический	5.00	-
1944	512423.59	1308496.55	Картометрический	5.00	-

1	2	3	4	5	6
1945	512423.53	1308496.77	Картометрический	5.00	-
1946	512423.43	1308496.98	Картометрический	5.00	-
1947	512423.30	1308497.17	Картометрический	5.00	-
1948	512423.14	1308497.33	Картометрический	5.00	-
1949	512422.95	1308497.46	Картометрический	5.00	-
1950	512422.74	1308497.56	Картометрический	5.00	-
1951	512422.52	1308497.62	Картометрический	5.00	-
1952	512422.29	1308497.64	Картометрический	5.00	-
1953	512422.06	1308497.62	Картометрический	5.00	-
1954	512421.84	1308497.56	Картометрический	5.00	-
1955	512421.63	1308497.46	Картометрический	5.00	-
1956	512421.44	1308497.33	Картометрический	5.00	-
1957	512421.28	1308497.17	Картометрический	5.00	-
1958	512421.15	1308496.98	Картометрический	5.00	-
1959	512421.05	1308496.77	Картометрический	5.00	-
1960	512420.99	1308496.55	Картометрический	5.00	-
1961	512420.97	1308496.32	Картометрический	5.00	-
1962	512420.99	1308496.09	Картометрический	5.00	-
1963	512421.05	1308495.87	Картометрический	5.00	-
1964	512421.15	1308495.66	Картометрический	5.00	-
1965	512421.28	1308495.47	Картометрический	5.00	-
1966	512421.44	1308495.31	Картометрический	5.00	-
1967	512421.63	1308495.18	Картометрический	5.00	-
1968	512421.84	1308495.08	Картометрический	5.00	-
1969	512422.06	1308495.02	Картометрический	5.00	-
1970	512422.29	1308495.00	Картометрический	5.00	-
1971	512422.52	1308495.02	Картометрический	5.00	-
1972	512422.74	1308495.08	Картометрический	5.00	-
1973	512422.95	1308495.18	Картометрический	5.00	-
1974	512423.14	1308495.31	Картометрический	5.00	-
1975	512423.30	1308495.47	Картометрический	5.00	-
1976	512423.43	1308495.66	Картометрический	5.00	-
1977	512423.53	1308495.87	Картометрический	5.00	-
1978	512423.59	1308496.09	Картометрический	5.00	-
1979	512423.61	1308496.32	Картометрический	5.00	-
1944	512423.59	1308496.55	Картометрический	5.00	-
1980	512206.73	1308528.10	Картометрический	5.00	-
1981	512206.67	1308528.32	Картометрический	5.00	-
1982	512206.57	1308528.53	Картометрический	5.00	-
1983	512206.44	1308528.72	Картометрический	5.00	-
1984	512206.28	1308528.88	Картометрический	5.00	-
1985	512206.09	1308529.01	Картометрический	5.00	-
1986	512205.88	1308529.11	Картометрический	5.00	-
1987	512205.66	1308529.17	Картометрический	5.00	-
1988	512205.43	1308529.19	Картометрический	5.00	-
1989	512205.20	1308529.17	Картометрический	5.00	-
1990	512204.98	1308529.11	Картометрический	5.00	-

1	2	3	4	5	6
1991	512204.77	1308529.01	Картометрический	5.00	-
1992	512204.58	1308528.88	Картометрический	5.00	-
1993	512204.42	1308528.72	Картометрический	5.00	-
1994	512204.29	1308528.53	Картометрический	5.00	-
1995	512204.19	1308528.32	Картометрический	5.00	-
1996	512204.13	1308528.10	Картометрический	5.00	-
1997	512204.11	1308527.87	Картометрический	5.00	-
1998	512204.13	1308527.64	Картометрический	5.00	-
1999	512204.19	1308527.42	Картометрический	5.00	-
2000	512204.29	1308527.21	Картометрический	5.00	-
2001	512204.42	1308527.02	Картометрический	5.00	-
2002	512204.58	1308526.86	Картометрический	5.00	-
2003	512204.77	1308526.73	Картометрический	5.00	-
2004	512204.98	1308526.63	Картометрический	5.00	-
2005	512205.20	1308526.57	Картометрический	5.00	-
2006	512205.43	1308526.55	Картометрический	5.00	-
2007	512205.66	1308526.57	Картометрический	5.00	-
2008	512205.88	1308526.63	Картометрический	5.00	-
2009	512206.09	1308526.73	Картометрический	5.00	-
2010	512206.28	1308526.86	Картометрический	5.00	-
2011	512206.44	1308527.02	Картометрический	5.00	-
2012	512206.57	1308527.21	Картометрический	5.00	-
2013	512206.67	1308527.42	Картометрический	5.00	-
2014	512206.73	1308527.64	Картометрический	5.00	-
2015	512206.75	1308527.87	Картометрический	5.00	-
1980	512206.73	1308528.10	Картометрический	5.00	-
2016	511990.68	1308558.67	Картометрический	5.00	-
2017	511990.62	1308558.89	Картометрический	5.00	-
2018	511990.52	1308559.10	Картометрический	5.00	-
2019	511990.39	1308559.29	Картометрический	5.00	-
2020	511990.23	1308559.45	Картометрический	5.00	-
2021	511990.04	1308559.58	Картометрический	5.00	-
2022	511989.83	1308559.68	Картометрический	5.00	-
2023	511989.61	1308559.74	Картометрический	5.00	-
2024	511989.38	1308559.76	Картометрический	5.00	-
2025	511989.15	1308559.74	Картометрический	5.00	-
2026	511988.93	1308559.68	Картометрический	5.00	-
2027	511988.72	1308559.58	Картометрический	5.00	-
2028	511988.53	1308559.45	Картометрический	5.00	-
2029	511988.37	1308559.29	Картометрический	5.00	-
2030	511988.24	1308559.10	Картометрический	5.00	-
2031	511988.14	1308558.89	Картометрический	5.00	-
2032	511988.08	1308558.67	Картометрический	5.00	-
2033	511988.06	1308558.44	Картометрический	5.00	-
2034	511988.08	1308558.21	Картометрический	5.00	-
2035	511988.14	1308557.99	Картометрический	5.00	-
2036	511988.24	1308557.78	Картометрический	5.00	-

1	2	3	4	5	6
2037	511988.37	1308557.59	Картометрический	5.00	-
2038	511988.53	1308557.43	Картометрический	5.00	-
2039	511988.72	1308557.30	Картометрический	5.00	-
2040	511988.93	1308557.20	Картометрический	5.00	-
2041	511989.15	1308557.14	Картометрический	5.00	-
2042	511989.38	1308557.12	Картометрический	5.00	-
2043	511989.61	1308557.14	Картометрический	5.00	-
2044	511989.83	1308557.20	Картометрический	5.00	-
2045	511990.04	1308557.30	Картометрический	5.00	-
2046	511990.23	1308557.43	Картометрический	5.00	-
2047	511990.39	1308557.59	Картометрический	5.00	-
2048	511990.52	1308557.78	Картометрический	5.00	-
2049	511990.62	1308557.99	Картометрический	5.00	-
2050	511990.68	1308558.21	Картометрический	5.00	-
2051	511990.70	1308558.44	Картометрический	5.00	-
2016	511990.68	1308558.67	Картометрический	5.00	-

3. Сведения о характерных точках части (частей) границы объекта

Обозначение характерных точек части границы	Координаты, м		Метод определения координат характерной точки	Средняя квадратическая погрешность положения характерной точки (Mt), м	Описание обозначения точки на местности (при наличии)
	X	Y			
1	2	3	4	5	6
Часть №					
-	-	-	-	-	-

Раздел 3

Сведения о местоположении измененных (уточненных) границ объекта							
1. Система координат: -							
2. Сведения о характерных точках границ объекта							
Обозначение характерных точек границ	Существующие координаты, м		Измененные (уточненные) координаты, м		Метод определения координат характерной точки	Средняя квадратическая погрешность положения характерной точки (Mt), м	Описание обозначения точки на местности (при наличии)
	X	Y	X	Y			
1	2	3	4	5	6	7	8
-	-	-	-	-	-	-	-
3.Сведения о характерных точках части (частей) границы объекта							
Часть №							
-	-	-	-	-	-	-	-

Раздел 4

План границ объекта



Используемые условные знаки и обозначения:

- границы территориальной зоны
- границы муниципального образования
- характерная точка границ территориальной зоны

Масштаб 1:5000

Руководитель ФГБЦ «Нормативно-проектный центр»
Подпись _____ Ю.В. Шалагин Дата «07» февраля 2022 г.
М.П.

ОПИСАНИЕ МЕСТОПОЛОЖЕНИЯ ГРАНИЦ

Общественно-деловая зона посёлка Отрадное – ОД/1

(наименование объекта, местоположение границ которого описано (далее - объект)

Раздел 1

Сведения об объекте		
№ п/п	Характеристики объекта	Описание характеристик
1	2	3
1	Местоположение объекта	Воронежская область, Новоусманский муниципальный район, Отрадненское сельское поселение, посёлок Отрадное
2	Площадь объекта ± величина погрешности определения площади (Р ± Дельта Р)	-
3	Иные характеристики объекта	-

Раздел 2

Сведения о местоположении границ объекта					
1. Система координат: МСК - 36, зона 1					
2. Сведения о характерных точках границ объекта					
Обозначение характерных точек границ	Координаты, м		Метод определения координат характерной точки	Средняя квадратическая погрешность положения характерной точки (Mt), м	Описание обозначения точки на местности (при наличии)
	X	Y			
1	2	3	4	5	6
1	516057.33	1309250.96	Картометрический	5.00	-
2	516073.54	1309372.58	Картометрический	5.00	-
3	516005.15	1309340.65	Картометрический	5.00	-
4	515992.37	1309253.26	Картометрический	5.00	-
5	516018.26	1309252.36	Аналитический	0.10	-
6	516051.34	1309251.19	Картометрический	5.00	-
1	516057.33	1309250.96	Картометрический	5.00	-
7	515334.88	1306741.75	Картометрический	5.00	-
8	515337.21	1306813.54	Картометрический	5.00	-
9	515326.26	1306814.12	Картометрический	5.00	-
10	515322.30	1306814.36	Аналитический	0.10	-
11	515286.32	1306816.56	Аналитический	0.10	-
12	515255.57	1306818.43	Картометрический	5.00	-
13	515246.91	1306818.96	Картометрический	5.00	-
14	515238.27	1306819.10	Картометрический	5.00	-
15	515248.01	1306804.32	Картометрический	5.00	-
16	515254.57	1306792.86	Картометрический	5.00	-
17	515275.64	1306761.01	Картометрический	5.00	-
18	515286.81	1306744.79	Картометрический	5.00	-
19	515290.83	1306740.56	Картометрический	5.00	-
20	515291.57	1306739.59	Картометрический	5.00	-
21	515294.43	1306739.68	Картометрический	5.00	-
22	515327.02	1306740.61	Картометрический	5.00	-
7	515334.88	1306741.75	Картометрический	5.00	-
23	514916.93	1306911.68	Картометрический	5.00	-
24	514891.26	1306906.51	Картометрический	5.00	-
25	514647.28	1306862.01	Картометрический	5.00	-
26	514646.95	1306857.93	Аналитический	0.10	-
27	514646.90	1306854.70	Аналитический	0.10	-
28	514646.81	1306853.63	Аналитический	0.10	-
29	514645.36	1306836.38	Аналитический	0.10	-
30	514644.37	1306824.54	Аналитический	0.10	-
31	514642.68	1306804.40	Аналитический	0.10	-
32	514641.95	1306795.64	Аналитический	0.10	-

1	2	3	4	5	6
33	514640.32	1306776.19	Аналитический	0.10	-
34	514639.53	1306766.74	Аналитический	0.10	-
35	514637.11	1306737.84	Аналитический	0.10	-
36	514595.99	1306735.35	Картометрический	1.00	-
37	514575.84	1306734.13	Картометрический	1.00	-
38	514572.56	1306690.49	Картометрический	1.00	-
39	514621.99	1306693.05	Картометрический	1.00	-
40	514621.99	1306693.04	Картометрический	1.00	-
41	514694.02	1306698.16	Картометрический	1.00	-
42	514705.13	1306698.94	Картометрический	1.00	-
43	514716.02	1306703.64	Картометрический	1.00	-
44	514781.90	1306732.24	Картометрический	1.00	-
45	514800.31	1306749.06	Картометрический	1.00	-
46	514836.50	1306795.26	Картометрический	1.00	-
47	514897.34	1306881.31	Картометрический	1.00	-
23	514916.93	1306911.68	Картометрический	1.00	-
48	514928.14	1307216.49	Аналитический	0.10	-
49	514926.87	1307246.44	Аналитический	0.10	-
50	514876.86	1307244.54	Аналитический	0.10	-
51	514875.71	1307274.52	Аналитический	0.10	-
52	514925.67	1307276.44	Аналитический	0.10	-
53	514924.67	1307306.41	Аналитический	0.10	-
54	514923.23	1307336.38	Аналитический	0.10	-
55	514873.26	1307334.44	Аналитический	0.10	-
56	514823.27	1307332.58	Аналитический	0.10	-
57	514813.41	1307331.91	Картометрический	1.00	-
58	514816.87	1307212.37	Картометрический	1.00	-
59	514828.24	1307212.58	Картометрический	1.00	-
60	514878.01	1307214.59	Картометрический	1.00	-
48	514928.14	1307216.49	Аналитический	0.10	-
61	514795.46	1308152.94	Картометрический	1.00	-
62	514787.87	1308159.10	Картометрический	1.00	-
63	514755.81	1308183.02	Картометрический	1.00	-
64	514753.36	1308184.29	Картометрический	1.00	-
65	514713.16	1308133.17	Картометрический	1.00	-
66	514747.47	1308106.92	Картометрический	1.00	-
67	514744.90	1308103.20	Картометрический	1.00	-
68	514755.73	1308097.64	Аналитический	0.10	-
69	514768.53	1308102.17	Картометрический	1.00	-
70	514768.55	1308102.17	Картометрический	1.00	-
61	514795.46	1308152.94	Картометрический	1.00	-
71	514958.30	1308460.02	Картометрический	1.00	-
72	515004.84	1308544.58	Картометрический	5.00	-
73	515004.22	1308545.27	Картометрический	5.00	-
74	514999.09	1308549.59	Картометрический	5.00	-

1	2	3	4	5	6
75	514996.41	1308558.34	Картометрический	1.00	-
76	514997.70	1308589.69	Картометрический	1.00	-
77	514993.70	1308606.35	Картометрический	1.00	-
78	514990.51	1308616.21	Картометрический	1.00	-
79	514980.11	1308640.05	Картометрический	1.00	-
80	514973.60	1308661.75	Картометрический	1.00	-
81	514966.26	1308687.37	Картометрический	1.00	-
82	514948.65	1308688.05	Картометрический	1.00	-
83	514948.76	1308683.73	Картометрический	1.00	-
84	514950.67	1308605.55	Картометрический	1.00	-
85	514956.09	1308600.89	Картометрический	1.00	-
86	514958.55	1308582.69	Картометрический	1.00	-
87	514952.69	1308573.85	Картометрический	1.00	-
88	514952.72	1308573.21	Картометрический	1.00	-
89	514955.02	1308524.77	Картометрический	1.00	-
90	514958.04	1308461.02	Картометрический	1.00	-
91	514958.09	1308460.05	Картометрический	1.00	-
71	514958.30	1308460.02	Картометрический	1.00	-
92	514971.47	1309036.02	Картометрический	1.00	-
93	514977.10	1309053.07	Картометрический	1.00	-
94	514984.21	1309071.29	Картометрический	1.00	-
95	514990.35	1309084.93	Картометрический	1.00	-
96	514969.74	1309113.63	Картометрический	1.00	-
97	514960.23	1309106.99	Картометрический	1.00	-
98	514920.39	1309076.78	Картометрический	1.00	-
99	514922.96	1309073.64	Картометрический	1.00	-
100	514935.64	1309058.20	Картометрический	1.00	-
92	514971.47	1309036.02	Картометрический	1.00	-
101	514368.16	1309739.35	Картометрический	1.00	-
102	514362.94	1309747.86	Картометрический	1.00	-
103	514354.02	1309759.36	Аналитический	0.10	-
104	514334.26	1309781.01	Картометрический	1.00	-
105	514326.57	1309790.88	Аналитический	0.10	-
106	514317.24	1309802.89	Аналитический	0.10	-
107	514311.10	1309811.05	Картометрический	1.00	-
108	514278.99	1309855.96	Картометрический	1.00	-
109	514273.22	1309881.14	Картометрический	1.00	-
110	514266.05	1309892.28	Аналитический	0.10	-
111	514232.06	1309925.04	Аналитический	0.10	-
112	514222.03	1309922.44	Аналитический	0.10	-
113	514210.60	1309925.64	Аналитический	0.10	-
114	514205.68	1309922.14	Аналитический	0.10	-
115	514204.24	1309920.34	Аналитический	0.10	-
116	514202.14	1309922.49	Аналитический	0.10	-
117	514200.04	1309924.18	Аналитический	0.10	-
118	514198.63	1309923.15	Аналитический	0.10	-

1	2	3	4	5	6
119	514195.44	1309926.82	Аналитический	0.10	-
120	514190.84	1309912.39	Аналитический	0.10	-
121	514166.82	1309884.07	Аналитический	0.10	-
122	514153.82	1309872.34	Аналитический	0.10	-
123	514132.31	1309858.75	Аналитический	0.10	-
124	514104.48	1309838.16	Картометрический	1.00	-
125	514107.65	1309833.34	Картометрический	1.00	-
126	514095.93	1309825.41	Картометрический	1.00	-
127	514083.36	1309816.90	Аналитический	0.10	-
128	514089.60	1309807.95	Аналитический	0.10	-
129	514084.96	1309804.89	Картометрический	1.00	-
130	514076.51	1309800.41	Картометрический	1.00	-
131	514063.62	1309793.64	Картометрический	1.00	-
132	514072.79	1309775.74	Картометрический	1.00	-
133	514073.09	1309775.15	Картометрический	1.00	-
134	514073.32	1309773.44	Картометрический	1.00	-
135	514073.27	1309770.95	Картометрический	1.00	-
136	514073.67	1309769.37	Картометрический	1.00	-
137	514076.16	1309765.90	Картометрический	1.00	-
138	514078.13	1309761.33	Картометрический	1.00	-
139	514085.46	1309748.15	Картометрический	1.00	-
140	514091.40	1309735.93	Картометрический	1.00	-
141	514063.94	1309714.17	Картометрический	1.00	-
142	514018.84	1309688.91	Картометрический	1.00	-
143	514024.34	1309668.25	Картометрический	1.00	-
144	514034.29	1309670.96	Картометрический	1.00	-
145	514065.91	1309677.78	Картометрический	1.00	-
146	514079.08	1309679.66	Картометрический	1.00	-
147	514116.49	1309688.90	Картометрический	1.00	-
148	514121.94	1309686.24	Картометрический	1.00	-
149	514138.35	1309687.57	Картометрический	1.00	-
150	514140.03	1309678.66	Картометрический	1.00	-
151	514141.83	1309669.13	Картометрический	1.00	-
152	514142.51	1309669.31	Картометрический	1.00	-
153	514158.19	1309571.42	Картометрический	1.00	-
154	514158.80	1309567.62	Картометрический	1.00	-
155	514166.72	1309571.77	Картометрический	1.00	-
156	514158.47	1309607.23	Картометрический	1.00	-
157	514151.91	1309635.44	Картометрический	1.00	-
158	514150.38	1309646.33	Аналитический	0.10	-
159	514156.08	1309664.73	Аналитический	0.10	-
160	514156.90	1309673.41	Аналитический	0.10	-
161	514157.33	1309678.96	Аналитический	0.10	-
162	514155.35	1309690.15	Аналитический	0.10	-
163	514152.69	1309705.69	Аналитический	0.10	-
164	514144.48	1309733.45	Аналитический	0.10	-
165	514130.92	1309728.90	Аналитический	0.10	-
166	514137.52	1309703.30	Аналитический	0.10	-

1	2	3	4	5	6
167	514128.78	1309701.93	Аналитический	0.10	-
168	514127.50	1309701.48	Аналитический	0.10	-
169	514111.76	1309743.40	Аналитический	0.10	-
170	514120.25	1309749.42	Аналитический	0.10	-
171	514127.62	1309753.94	Аналитический	0.10	-
172	514186.96	1309788.31	Картометрический	1.00	-
173	514197.59	1309792.37	Картометрический	1.00	-
174	514205.69	1309791.59	Картометрический	1.00	-
175	514207.52	1309789.90	Картометрический	1.00	-
176	514235.05	1309723.92	Картометрический	1.00	-
177	514242.98	1309722.54	Картометрический	1.00	-
178	514246.66	1309716.29	Картометрический	1.00	-
179	514255.66	1309715.82	Картометрический	1.00	-
101	514368.16	1309739.35	Картометрический	1.00	-
180	513797.34	1309506.82	Картометрический	1.00	-
181	513798.83	1309522.98	Картометрический	1.00	-
182	513775.56	1309590.44	Картометрический	1.00	-
183	513719.69	1309577.55	Картометрический	1.00	-
184	513729.06	1309552.28	Картометрический	1.00	-
185	513746.13	1309505.28	Картометрический	1.00	-
186	513750.75	1309492.55	Картометрический	1.00	-
187	513769.44	1309496.95	Картометрический	1.00	-
188	513771.06	1309497.33	Картометрический	1.00	-
189	513779.58	1309497.43	Картометрический	1.00	-
190	513782.34	1309497.46	Картометрический	1.00	-
191	513787.86	1309502.35	Картометрический	1.00	-
192	513790.36	1309504.56	Картометрический	1.00	-
180	513797.34	1309506.82	Картометрический	1.00	-
193	514381.66	1309403.75	Аналитический	0.10	-
194	514374.94	1309412.48	Аналитический	0.10	-
195	514377.31	1309414.33	Аналитический	0.10	-
196	514370.23	1309422.96	Аналитический	0.10	-
197	514364.74	1309429.64	Аналитический	0.10	-
198	514357.37	1309439.06	Аналитический	0.10	-
199	514324.08	1309413.17	Аналитический	0.10	-
200	514307.92	1309402.15	Картометрический	1.00	-
201	514344.66	1309374.04	Картометрический	1.00	-
202	514350.56	1309378.54	Картометрический	1.00	-
203	514355.68	1309382.69	Аналитический	0.10	-
193	514381.66	1309403.75	Аналитический	0.10	-
204	514108.80	1309128.83	Картометрический	1.00	-
205	514174.17	1309228.77	Картометрический	1.00	-
206	514182.21	1309243.70	Картометрический	1.00	-
207	514187.89	1309254.26	Картометрический	1.00	-
208	514201.09	1309285.94	Картометрический	1.00	-

1	2	3	4	5	6
209	514201.77	1309301.67	Картометрический	1.00	-
210	514206.76	1309315.31	Картометрический	1.00	-
211	514215.51	1309326.53	Картометрический	1.00	-
212	514228.45	1309370.66	Картометрический	1.00	-
213	514144.36	1309377.90	Картометрический	1.00	-
214	514141.16	1309378.02	Картометрический	1.00	-
215	514140.04	1309375.88	Картометрический	1.00	-
216	514138.25	1309371.89	Картометрический	1.00	-
217	514125.12	1309342.67	Картометрический	1.00	-
218	514112.17	1309313.32	Картометрический	1.00	-
219	514101.87	1309287.07	Картометрический	1.00	-
220	514101.21	1309285.43	Картометрический	1.00	-
221	514145.26	1309261.61	Картометрический	1.00	-
222	514138.60	1309254.43	Картометрический	1.00	-
223	514088.61	1309207.25	Картометрический	1.00	-
224	514048.16	1309169.09	Картометрический	1.00	-
225	514053.68	1309165.45	Картометрический	1.00	-
226	514062.97	1309159.29	Картометрический	1.00	-
227	514089.85	1309141.45	Картометрический	1.00	-
228	514106.32	1309130.53	Картометрический	1.00	-
204	514108.80	1309128.83	Картометрический	1.00	-
229	514222.55	1308998.81	Картометрический	5.00	-
230	514227.44	1309007.88	Аналитический	0.10	-
231	514238.13	1309027.68	Аналитический	0.10	-
232	514248.82	1309047.49	Аналитический	0.10	-
233	514204.70	1309078.68	Аналитический	0.10	-
234	514129.92	1309131.69	Аналитический	0.10	-
235	514129.48	1309131.93	Аналитический	0.10	-
236	514110.92	1309101.61	Картометрический	1.00	-
237	514062.73	1309030.94	Картометрический	1.00	-
238	514069.15	1309025.55	Картометрический	1.00	-
239	514087.32	1309010.76	Аналитический	0.10	-
240	514102.17	1308998.10	Аналитический	0.10	-
241	514102.17	1308998.01	Картометрический	5.00	-
242	514106.32	1308994.44	Картометрический	5.00	-
243	514106.79	1308995.02	Картометрический	1.00	-
244	514133.72	1309028.12	Картометрический	1.00	-
245	514143.77	1309039.95	Картометрический	1.00	-
246	514187.47	1309004.97	Картометрический	1.00	-
247	514196.80	1309017.12	Картометрический	1.00	-
248	514203.67	1309012.25	Картометрический	5.00	-
229	514222.55	1308998.81	Картометрический	5.00	-
249	513685.92	1308585.32	Картометрический	1.00	-
250	513675.99	1308596.11	Картометрический	1.00	-
251	513673.04	1308598.26	Картометрический	1.00	-
252	513669.30	1308597.81	Картометрический	1.00	-

1	2	3	4	5	6
253	513642.14	1308572.03	Картометрический	1.00	-
254	513626.17	1308554.00	Картометрический	1.00	-
255	513577.85	1308504.43	Картометрический	1.00	-
256	513571.03	1308497.44	Картометрический	1.00	-
257	513535.72	1308461.04	Картометрический	1.00	-
258	513560.75	1308456.09	Картометрический	1.00	-
259	513595.03	1308492.17	Картометрический	1.00	-
260	513612.08	1308509.30	Картометрический	1.00	-
261	513608.25	1308516.53	Картометрический	1.00	-
262	513620.04	1308531.25	Картометрический	1.00	-
263	513625.65	1308525.55	Картометрический	1.00	-
264	513645.10	1308544.91	Картометрический	1.00	-
249	513685.92	1308585.32	Картометрический	1.00	-
265	514108.56	1308136.50	Аналитический	0.10	-
266	514107.59	1308218.31	Аналитический	0.10	-
267	514034.67	1308217.41	Аналитический	0.10	-
268	514021.56	1308217.25	Аналитический	0.10	-
269	514022.59	1308135.45	Аналитический	0.10	-
265	514108.56	1308136.50	Аналитический	0.10	-
270	514235.48	1308138.05	Картометрический	5.00	-
271	514233.97	1308267.49	Картометрический	1.00	-
272	514137.45	1308266.42	Картометрический	1.00	-
273	514138.98	1308136.87	Картометрический	5.00	-
270	514235.48	1308138.05	Картометрический	5.00	-
274	514521.94	1307711.51	Аналитический	0.10	-
275	514520.40	1307839.73	Аналитический	0.10	-
276	514436.34	1307838.72	Аналитический	0.10	-
277	514437.84	1307710.49	Аналитический	0.10	-
274	514521.94	1307711.51	Аналитический	0.10	-
278	514303.36	1307712.24	Аналитический	0.10	-
279	514301.88	1307833.66	Аналитический	0.10	-
280	513973.84	1307829.68	Аналитический	0.10	-
281	513975.32	1307708.26	Аналитический	0.10	-
278	514303.36	1307712.24	Аналитический	0.10	-
282	513866.48	1306677.37	Картометрический	5.00	-
283	513870.99	1306721.59	Картометрический	5.00	-
284	513837.73	1307201.41	Картометрический	5.00	-
285	513332.71	1307266.56	Картометрический	5.00	-
286	513330.53	1307250.54	Картометрический	5.00	-
287	513227.50	1307263.87	Картометрический	5.00	-
288	513131.53	1307277.91	Картометрический	5.00	-
289	513116.95	1307178.11	Картометрический	5.00	-
290	513102.15	1307076.59	Картометрический	5.00	-

1	2	3	4	5	6
291	513091.84	1307005.82	Картометрический	5.00	-
292	513087.40	1306975.37	Картометрический	5.00	-
293	513073.70	1306881.98	Картометрический	5.00	-
294	513142.33	1306871.98	Картометрический	5.00	-
295	513142.39	1306872.00	Картометрический	5.00	-
296	513156.49	1306876.74	Картометрический	5.00	-
297	513281.92	1306919.55	Картометрический	5.00	-
298	513281.95	1306919.55	Картометрический	5.00	-
299	513309.11	1306928.84	Картометрический	5.00	-
300	513443.08	1306915.33	Картометрический	5.00	-
301	513635.73	1306763.82	Картометрический	5.00	-
302	513818.65	1306683.51	Картометрический	5.00	-
303	513835.50	1306681.20	Картометрический	5.00	-
304	513847.25	1306679.81	Картометрический	5.00	-
305	513859.22	1306678.29	Картометрический	5.00	-
282	513866.48	1306677.37	Картометрический	5.00	-
306	512619.44	1306903.74	Картометрический	5.00	-
307	512640.96	1307077.39	Картометрический	5.00	-
308	512642.37	1307088.83	Картометрический	5.00	-
309	512674.96	1307351.42	Картометрический	5.00	-
310	512114.56	1307423.69	Картометрический	5.00	-
311	512102.17	1307425.31	Картометрический	5.00	-
312	511824.53	1307461.13	Картометрический	5.00	-
313	511771.92	1307428.03	Картометрический	5.00	-
314	511754.84	1307365.00	Картометрический	5.00	-
315	511856.38	1307229.86	Картометрический	5.00	-
316	511905.68	1307164.24	Картометрический	5.00	-
317	511910.45	1307157.82	Картометрический	5.00	-
318	511903.88	1307138.01	Картометрический	5.00	-
319	511991.19	1307008.56	Картометрический	5.00	-
320	512020.42	1306993.83	Картометрический	5.00	-
321	512090.94	1306955.77	Картометрический	5.00	-
322	512109.86	1306952.51	Картометрический	5.00	-
323	512175.61	1306941.09	Картометрический	5.00	-
324	512270.51	1306939.27	Картометрический	5.00	-
325	512423.58	1306936.29	Картометрический	5.00	-
306	512619.44	1306903.74	Картометрический	5.00	-
326	512203.37	1307564.77	Аналитический	0.10	-
327	512211.28	1307628.67	Аналитический	0.10	-
328	512217.87	1307681.92	Аналитический	0.10	-
329	512129.16	1307692.89	Аналитический	0.10	-
330	512114.67	1307575.75	Аналитический	0.10	-
326	512203.37	1307564.77	Аналитический	0.10	-
331	512055.01	1307688.31	Аналитический	0.10	-
332	512063.00	1307752.96	Аналитический	0.10	-

1	2	3	4	5	6
333	512068.34	1307796.09	Аналитический	0.10	-
334	511978.50	1307807.20	Аналитический	0.10	-
335	511965.17	1307699.43	Аналитический	0.10	-
336	511982.94	1307697.23	Аналитический	0.10	-
337	512009.10	1307693.99	Аналитический	0.10	-
338	512024.03	1307692.14	Аналитический	0.10	-
331	512055.01	1307688.31	Аналитический	0.10	-
339	512405.12	1307968.38	Аналитический	0.10	-
340	512432.46	1308189.35	Аналитический	0.10	-
341	512170.38	1308221.77	Аналитический	0.10	-
342	512142.37	1308000.81	Аналитический	0.10	-
343	512237.29	1307989.09	Аналитический	0.10	-
344	512233.76	1307960.57	Аналитический	0.10	-
345	512232.28	1307948.56	Аналитический	0.10	-
346	512259.13	1307945.28	Аналитический	0.10	-
347	512307.00	1307939.26	Аналитический	0.10	-
348	512309.54	1307959.75	Аналитический	0.10	-
349	512312.09	1307979.86	Аналитический	0.10	-
339	512405.12	1307968.38	Аналитический	0.10	-
350	512897.16	1308543.05	Картометрический	1.00	-
351	512901.00	1308548.79	Картометрический	1.00	-
352	512910.58	1308572.72	Картометрический	1.00	-
353	512901.00	1308575.94	Картометрический	1.00	-
354	512897.72	1308569.45	Картометрический	1.00	-
355	512884.60	1308573.31	Картометрический	1.00	-
356	512853.88	1308580.29	Картометрический	1.00	-
357	512853.25	1308577.64	Картометрический	1.00	-
358	512851.95	1308576.90	Картометрический	1.00	-
359	512813.71	1308587.31	Картометрический	1.00	-
360	512810.54	1308588.34	Картометрический	1.00	-
361	512809.34	1308578.52	Картометрический	1.00	-
362	512810.12	1308571.08	Картометрический	1.00	-
363	512848.37	1308553.31	Картометрический	1.00	-
364	512888.72	1308540.20	Картометрический	1.00	-
350	512897.16	1308543.05	Картометрический	1.00	-
365	513045.24	1309417.03	Картометрический	1.00	-
366	513032.69	1309435.27	Картометрический	1.00	-
367	513023.53	1309449.67	Картометрический	1.00	-
368	513007.91	1309442.08	Картометрический	1.00	-
369	513014.20	1309423.69	Картометрический	1.00	-
370	513016.43	1309409.60	Аналитический	0.10	-
371	513020.16	1309404.28	Аналитический	0.10	-
372	513025.18	1309398.22	Аналитический	0.10	-
373	513036.40	1309398.95	Аналитический	0.10	-
374	513042.69	1309413.20	Аналитический	0.10	-

1	2	3	4	5	6
365	513045.24	1309417.03	Картометрический	1.00	-
375	512610.76	1308979.11	Картометрический	1.00	-
376	512598.71	1309025.85	Картометрический	1.00	-
377	512594.49	1309028.49	Картометрический	1.00	-
378	512567.81	1309027.13	Картометрический	1.00	-
379	512567.25	1309020.16	Картометрический	1.00	-
380	512567.76	1309016.31	Картометрический	1.00	-
381	512571.63	1308996.65	Картометрический	1.00	-
382	512582.67	1308995.98	Картометрический	1.00	-
383	512584.22	1308975.47	Картометрический	1.00	-
384	512584.42	1308973.13	Картометрический	1.00	-
385	512604.80	1308977.72	Картометрический	1.00	-
375	512610.76	1308979.11	Картометрический	1.00	-
386	512693.02	1308628.12	Картометрический	1.00	-
387	512695.88	1308631.56	Картометрический	1.00	-
388	512695.46	1308639.89	Картометрический	1.00	-
389	512661.26	1308767.64	Картометрический	1.00	-
390	512631.34	1308881.71	Картометрический	1.00	-
391	512624.20	1308881.43	Аналитический	0.10	-
392	512590.16	1308880.07	Аналитический	0.10	-
393	512583.64	1308904.47	Аналитический	0.10	-
394	512575.67	1308933.40	Аналитический	0.10	-
395	512567.71	1308962.32	Аналитический	0.10	-
396	512563.90	1308977.20	Аналитический	0.10	-
397	512555.41	1308977.92	Аналитический	0.10	-
398	512548.53	1308978.50	Аналитический	0.10	-
399	512548.29	1308981.46	Аналитический	0.10	-
400	512542.42	1308982.06	Аналитический	0.10	-
401	512535.36	1308984.36	Аналитический	0.10	-
402	512535.17	1308984.92	Аналитический	0.10	-
403	512528.76	1308984.49	Аналитический	0.10	-
404	512527.65	1309002.71	Аналитический	0.10	-
405	512528.02	1309016.10	Аналитический	0.10	-
406	512527.77	1309023.14	Аналитический	0.10	-
407	512505.40	1309026.19	Аналитический	0.10	-
408	512504.17	1309016.96	Аналитический	0.10	-
409	512501.34	1308998.78	Картометрический	1.00	-
410	512496.57	1308971.71	Картометрический	1.00	-
411	512494.03	1308970.06	Картометрический	1.00	-
412	512493.72	1308968.41	Картометрический	1.00	-
413	512493.27	1308964.75	Картометрический	1.00	-
414	512492.22	1308962.67	Картометрический	1.00	-
415	512490.48	1308958.97	Картометрический	1.00	-
416	512470.65	1308960.99	Картометрический	1.00	-
417	512460.94	1308961.68	Картометрический	1.00	-
418	512457.45	1308944.96	Картометрический	1.00	-

1	2	3	4	5	6
419	512446.75	1308946.54	Картометрический	1.00	-
420	512445.66	1308940.29	Картометрический	1.00	-
421	512440.27	1308941.43	Картометрический	1.00	-
422	512439.24	1308940.52	Картометрический	1.00	-
423	512432.34	1308909.99	Картометрический	1.00	-
424	512433.17	1308909.55	Картометрический	1.00	-
425	512438.28	1308908.47	Картометрический	1.00	-
426	512436.56	1308901.20	Картометрический	1.00	-
427	512457.11	1308897.43	Картометрический	1.00	-
428	512452.19	1308867.12	Картометрический	1.00	-
429	512456.42	1308866.12	Картометрический	1.00	-
430	512455.49	1308847.22	Картометрический	1.00	-
431	512454.86	1308839.81	Картометрический	1.00	-
432	512453.63	1308823.80	Картометрический	1.00	-
433	512451.73	1308798.99	Картометрический	1.00	-
434	512452.06	1308798.92	Картометрический	1.00	-
435	512450.65	1308768.95	Картометрический	1.00	-
436	512473.35	1308763.20	Картометрический	1.00	-
437	512483.50	1308680.48	Картометрический	1.00	-
438	512484.92	1308668.87	Картометрический	1.00	-
439	512542.07	1308676.14	Картометрический	1.00	-
440	512546.72	1308639.09	Картометрический	1.00	-
441	512488.00	1308643.68	Картометрический	1.00	-
442	512489.00	1308635.32	Картометрический	1.00	-
443	512540.86	1308636.48	Картометрический	1.00	-
444	512585.82	1308634.66	Картометрический	1.00	-
445	512645.24	1308632.74	Картометрический	1.00	-
446	512677.60	1308630.08	Картометрический	1.00	-
386	512693.02	1308628.12	Картометрический	1.00	-
447	512450.43	1309100.26	Картометрический	1.00	-
448	512452.92	1309115.10	Картометрический	1.00	-
449	512437.83	1309117.11	Картометрический	1.00	-
450	512437.47	1309117.16	Картометрический	1.00	-
451	512435.56	1309117.36	Картометрический	1.00	-
452	512430.84	1309097.36	Картометрический	1.00	-
453	512443.95	1309095.40	Картометрический	1.00	-
454	512447.40	1309097.88	Картометрический	1.00	-
455	512448.90	1309099.09	Картометрический	1.00	-
447	512450.43	1309100.26	Картометрический	1.00	-
456	512399.03	1309078.23	Картометрический	1.00	-
457	512404.81	1309117.30	Картометрический	1.00	-
458	512379.58	1309120.85	Картометрический	1.00	-
459	512368.79	1309122.71	Картометрический	1.00	-
460	512363.71	1309083.36	Картометрический	1.00	-
456	512399.03	1309078.23	Картометрический	1.00	-

1	2	3	4	5	6
461	512375.25	1308999.32	Картометрический	1.00	-
462	512381.76	1309053.84	Картометрический	1.00	-
463	512345.36	1309061.15	Картометрический	1.00	-
464	512336.39	1309062.13	Картометрический	1.00	-
465	512333.60	1309045.68	Картометрический	1.00	-
466	512327.16	1309006.32	Картометрический	1.00	-
467	512344.84	1309003.66	Картометрический	1.00	-
468	512360.67	1309001.28	Картометрический	1.00	-
461	512375.25	1308999.32	Картометрический	1.00	-
469	512354.57	1308825.78	Картометрический	1.00	-
470	512358.68	1308860.82	Картометрический	1.00	-
471	512365.23	1308914.77	Картометрический	1.00	-
472	512307.72	1308921.00	Картометрический	1.00	-
473	512292.60	1308923.99	Картометрический	1.00	-
474	512250.51	1308928.68	Картометрический	1.00	-
475	512203.21	1308935.04	Картометрический	1.00	-
476	512190.87	1308936.29	Картометрический	1.00	-
477	512190.01	1308931.30	Картометрический	1.00	-
478	512181.63	1308858.27	Картометрический	1.00	-
479	512195.65	1308856.41	Картометрический	1.00	-
480	512203.35	1308844.43	Картометрический	1.00	-
481	512206.46	1308844.06	Картометрический	1.00	-
482	512214.85	1308831.15	Картометрический	1.00	-
483	512229.46	1308829.50	Картометрический	1.00	-
484	512232.07	1308826.79	Картометрический	1.00	-
485	512241.37	1308825.87	Картометрический	1.00	-
486	512242.31	1308828.39	Картометрический	1.00	-
487	512243.64	1308840.40	Картометрический	1.00	-
469	512354.57	1308825.78	Картометрический	1.00	-
488	512338.93	1308657.89	Картометрический	1.00	-
489	512346.67	1308735.28	Картометрический	1.00	-
490	512319.30	1308738.38	Картометрический	1.00	-
491	512316.16	1308738.79	Картометрический	1.00	-
492	512311.43	1308698.37	Картометрический	1.00	-
493	512299.06	1308699.28	Картометрический	1.00	-
494	512297.83	1308699.36	Картометрический	1.00	-
495	512297.51	1308696.50	Картометрический	1.00	-
496	512293.73	1308661.70	Картометрический	1.00	-
497	512292.32	1308649.01	Картометрический	1.00	-
498	512316.64	1308645.64	Картометрический	1.00	-
499	512323.70	1308646.74	Картометрический	1.00	-
500	512328.19	1308652.33	Картометрический	1.00	-
501	512330.26	1308658.29	Картометрический	1.00	-
488	512338.93	1308657.89	Картометрический	1.00	-
502	511970.01	1308695.69	Картометрический	1.00	-

1	2	3	4	5	6
503	511974.20	1308701.41	Картометрический	1.00	-
504	511979.13	1308707.78	Картометрический	1.00	-
505	511985.95	1308742.87	Аналитический	0.10	-
506	511989.45	1308756.83	Аналитический	0.10	-
507	511958.68	1308762.35	Аналитический	0.10	-
508	511951.76	1308763.59	Аналитический	0.10	-
509	511949.45	1308749.02	Аналитический	0.10	-
510	511947.06	1308733.97	Аналитический	0.10	-
511	511941.77	1308700.78	Аналитический	0.10	-
512	511941.46	1308698.36	Картометрический	1.00	-
513	511945.17	1308697.71	Картометрический	1.00	-
514	511957.82	1308695.55	Картометрический	1.00	-
502	511970.01	1308695.69	Картометрический	1.00	-
515	511866.43	1308713.39	Картометрический	1.00	-
516	511869.26	1308723.72	Картометрический	1.00	-
517	511874.61	1308744.66	Картометрический	1.00	-
518	511820.98	1308753.44	Картометрический	1.00	-
519	511820.26	1308747.54	Картометрический	1.00	-
520	511817.09	1308725.77	Картометрический	1.00	-
521	511815.89	1308716.33	Картометрический	1.00	-
522	511859.97	1308709.70	Картометрический	1.00	-
515	511866.43	1308713.39	Картометрический	1.00	-
523	511773.02	1308722.78	Картометрический	1.00	-
524	511774.40	1308731.60	Аналитический	0.10	-
525	511777.56	1308753.37	Аналитический	0.10	-
526	511778.57	1308760.62	Картометрический	1.00	-
527	511741.14	1308766.71	Картометрический	1.00	-
528	511740.02	1308758.83	Картометрический	1.00	-
529	511736.85	1308737.06	Картометрический	1.00	-
530	511735.80	1308728.38	Картометрический	1.00	-
523	511773.02	1308722.78	Картометрический	1.00	-
531	511952.59	1308807.08	Аналитический	0.10	-
532	511962.03	1308849.89	Аналитический	0.10	-
533	511955.15	1308851.47	Аналитический	0.10	-
534	511940.53	1308854.83	Аналитический	0.10	-
535	511915.20	1308859.76	Аналитический	0.10	-
536	511914.25	1308855.56	Аналитический	0.10	-
537	511910.80	1308856.34	Аналитический	0.10	-
538	511902.41	1308817.33	Аналитический	0.10	-
539	511904.24	1308817.00	Аналитический	0.10	-
531	511952.59	1308807.08	Аналитический	0.10	-
540	511986.52	1309138.69	Картометрический	1.00	-
541	511990.36	1309179.97	Картометрический	1.00	-
542	511991.24	1309189.99	Картометрический	1.00	-

1	2	3	4	5	6
543	511951.09	1309192.87	Картометрический	1.00	-
544	511951.17	1309179.42	Картометрический	1.00	-
545	511949.95	1309140.96	Картометрический	1.00	-
546	511958.67	1309141.10	Картометрический	1.00	-
540	511986.52	1309138.69	Картометрический	1.00	-
547	511477.53	1309947.01	Картометрический	1.00	-
548	511471.96	1309976.63	Картометрический	1.00	-
549	511449.13	1309972.78	Картометрический	1.00	-
550	511454.51	1309942.29	Картометрический	1.00	-
547	511477.53	1309947.01	Картометрический	1.00	-
551	510936.36	1308850.68	Картометрический	1.00	-
552	510936.47	1308851.32	Картометрический	1.00	-
553	510939.92	1308875.07	Картометрический	1.00	-
554	510936.64	1308878.82	Картометрический	1.00	-
555	510906.44	1308884.28	Картометрический	1.00	-
556	510905.71	1308880.04	Картометрический	1.00	-
557	510902.26	1308856.29	Картометрический	1.00	-
558	510900.97	1308848.57	Картометрический	1.00	-
559	510917.02	1308846.12	Картометрический	1.00	-
560	510923.22	1308845.78	Картометрический	1.00	-
561	510929.59	1308846.52	Картометрический	1.00	-
562	510933.95	1308851.06	Картометрический	1.00	-
551	510936.36	1308850.68	Картометрический	1.00	-
563	510999.75	1308468.90	Аналитический	0.10	-
564	510909.27	1308577.90	Аналитический	0.10	-
565	510871.99	1308622.81	Аналитический	0.10	-
566	510803.46	1308565.60	Аналитический	0.10	-
567	510933.24	1308412.53	Аналитический	0.10	-
563	510999.75	1308468.90	Аналитический	0.10	-
568	510634.22	1308888.01	Картометрический	1.00	-
569	510639.31	1308890.20	Картометрический	1.00	-
570	510642.82	1308894.29	Картометрический	1.00	-
571	510644.07	1308894.15	Картометрический	1.00	-
572	510649.11	1308922.27	Картометрический	1.00	-
573	510504.78	1308943.08	Картометрический	1.00	-
574	510504.13	1308938.38	Картометрический	1.00	-
575	510500.68	1308914.63	Картометрический	1.00	-
576	510499.49	1308907.88	Картометрический	1.00	-
577	510504.25	1308907.25	Картометрический	1.00	-
568	510634.22	1308888.01	Картометрический	1.00	-
578	510413.90	1308922.67	Картометрический	1.00	-
579	510414.87	1308926.04	Картометрический	1.00	-
580	510419.06	1308950.69	Картометрический	1.00	-

1	2	3	4	5	6
581	510419.86	1308959.48	Картометрический	1.00	-
582	510357.71	1308967.26	Картометрический	1.00	-
583	510336.17	1308962.68	Картометрический	1.00	-
584	510344.14	1308947.36	Картометрический	1.00	-
585	510344.11	1308925.50	Картометрический	1.00	-
586	510388.58	1308919.70	Картометрический	1.00	-
587	510395.97	1308920.56	Картометрический	1.00	-
588	510396.57	1308925.23	Картометрический	1.00	-
578	510413.90	1308922.67	Картометрический	1.00	-

3. Сведения о характерных точках части (частей) границы объекта

Обозначение характерных точек части границы	Координаты, м		Метод определения координат характерной точки	Средняя квадратическая погрешность положения характерной точки (Mt), м	Описание обозначения точки на местности (при наличии)
	X	Y			
1	2	3	4	5	6
Часть №					
-	-	-	-	-	-

Раздел 3

Сведения о местоположении измененных (уточненных) границ объекта							
1. Система координат: -							
2. Сведения о характерных точках границ объекта							
Обозначение характерных точек границ	Существующие координаты, м		Измененные (уточненные) координаты, м		Метод определения координат характерной точки	Средняя квадратическая погрешность положения характерной точки (Mt), м	Описание обозначения точки на местности (при наличии)
	X	Y	X	Y			
1	2	3	4	5	6	7	8
-	-	-	-	-	-	-	-
3.Сведения о характерных точках части (частей) границы объекта							
Часть №							
-	-	-	-	-	-	-	-

Раздел 4

План границ объекта



Масштаб 1:5000

Используемые условные знаки и обозначения:

- граница территориальной зоны
- граница муниципального образования
- • 1 — характерная точка границ территориальной зоны

Руководитель БУВО «Нормативно-проектный центр»

Подпись _____ Ю.В. Шалыгина Дата «07» февраля 2022 г.

Место для оттиска печати (при наличии) лица, составившего описание местоположения границ объекта

ОПИСАНИЕ МЕСТОПОЛОЖЕНИЯ ГРАНИЦ

Производственная зона посёлка Отрадное - П1/1

(наименование объекта, местоположение границ которого описано (далее - объект)

Раздел 1

Сведения об объекте		
№ п/п	Характеристики объекта	Описание характеристик
1	2	3
1	Местоположение объекта	Воронежская область, Новоусманский муниципальный район, Отрадненское сельское поселение, посёлок Отрадное
2	Площадь объекта ± величина погрешности определения площади (Р ± Дельта Р)	-
3	Иные характеристики объекта	-

Раздел 2

Сведения о местоположении границ объекта					
1. Система координат: МСК - 36, зона 1					
2. Сведения о характерных точках границ объекта					
Обозначение характерных точек границ	Координаты, м		Метод определения координат характерной точки	Средняя квадратическая погрешность положения характерной точки (Mt), м	Описание обозначения точки на местности (при наличии)
	X	Y			
1	2	3	4	5	6
1	514663.79	1308778.00	Картометрический	1.00	-
2	514607.77	1308831.53	Картометрический	1.00	-
3	514580.68	1308857.27	Картометрический	1.00	-
4	514550.12	1308886.95	Картометрический	1.00	-
5	514516.43	1308918.51	Картометрический	1.00	-
6	514487.31	1308945.57	Картометрический	1.00	-
7	514484.01	1308940.25	Картометрический	1.00	-
8	514455.37	1308904.01	Картометрический	1.00	-
9	514460.62	1308897.27	Картометрический	1.00	-
10	514459.03	1308894.10	Картометрический	1.00	-
11	514438.63	1308856.41	Картометрический	1.00	-
12	514372.25	1308733.79	Картометрический	1.00	-
13	514360.16	1308711.44	Картометрический	1.00	-
14	514406.27	1308676.46	Картометрический	1.00	-
15	514392.82	1308658.55	Картометрический	1.00	-
16	514397.84	1308654.74	Картометрический	1.00	-
17	514466.63	1308662.17	Картометрический	1.00	-
18	514573.46	1308728.04	Картометрический	1.00	-
1	514663.79	1308778.00	Картометрический	1.00	-
19	514108.80	1309128.83	Картометрический	1.00	-
20	514106.32	1309130.53	Аналитический	0.10	-
21	514089.85	1309141.45	Аналитический	0.10	-
22	514062.97	1309159.29	Аналитический	0.10	-
23	514053.68	1309165.45	Картометрический	1.00	-
24	514048.16	1309169.09	Картометрический	1.00	-
25	514088.61	1309207.25	Картометрический	1.00	-
26	514138.60	1309254.43	Картометрический	1.00	-
27	514145.26	1309261.61	Картометрический	1.00	-
28	514101.21	1309285.43	Картометрический	1.00	-
29	514094.48	1309289.02	Картометрический	1.00	-
30	514035.72	1309318.19	Картометрический	1.00	-
31	514002.49	1309320.30	Картометрический	1.00	-
32	513986.01	1309321.30	Картометрический	1.00	-
33	513986.67	1309338.20	Картометрический	1.00	-

1	2	3	4	5	6
34	513979.60	1309345.41	Картометрический	1.00	-
35	513970.69	1309346.38	Картометрический	1.00	-
36	513954.48	1309348.15	Картометрический	1.00	-
37	513915.85	1309386.69	Картометрический	1.00	-
38	513908.82	1309393.70	Картометрический	1.00	-
39	513903.27	1309395.32	Картометрический	1.00	-
40	513848.48	1309398.28	Картометрический	1.00	-
41	513809.73	1309391.09	Картометрический	1.00	-
42	513803.21	1309391.53	Картометрический	1.00	-
43	513805.33	1309387.52	Картометрический	1.00	-
44	513821.51	1309357.85	Картометрический	1.00	-
45	513820.57	1309357.01	Картометрический	1.00	-
46	513815.01	1309351.60	Аналитический	0.10	-
47	513804.93	1309341.92	Аналитический	0.10	-
48	513801.27	1309338.37	Аналитический	0.10	-
49	513761.34	1309299.66	Аналитический	0.10	-
50	513738.10	1309277.21	Аналитический	0.10	-
51	513747.61	1309267.21	Аналитический	0.10	-
52	513775.35	1309238.59	Картометрический	1.00	-
53	513795.72	1309218.18	Аналитический	0.10	-
54	513792.84	1309215.40	Картометрический	1.00	-
55	513822.13	1309182.91	Картометрический	1.00	-
56	513826.77	1309183.84	Аналитический	0.10	-
57	513831.37	1309179.10	Аналитический	0.10	-
58	513857.41	1309153.53	Аналитический	0.10	-
59	513863.97	1309146.73	Аналитический	0.10	-
60	513874.10	1309135.92	Аналитический	0.10	-
61	513906.66	1309092.85	Аналитический	0.10	-
62	513966.17	1309033.53	Картометрический	1.00	-
63	513971.71	1309029.40	Картометрический	1.00	-
64	514014.43	1308994.05	Картометрический	1.00	-
65	514025.59	1308999.07	Картометрический	1.00	-
66	514096.25	1309109.65	Картометрический	1.00	-
19	514108.80	1309128.83	Картометрический	1.00	-
67	511632.70	1309963.68	Аналитический	0.10	-
68	511636.10	1310001.78	Картометрический	1.00	-
69	511638.77	1310031.71	Картометрический	1.00	-
70	511633.22	1310059.35	Картометрический	1.00	-
71	511608.91	1310048.55	Картометрический	1.00	-
72	511579.38	1310035.44	Картометрический	1.00	-
73	511551.11	1310030.27	Картометрический	1.00	-
74	511528.15	1310001.14	Картометрический	1.00	-
75	511520.10	1309993.93	Картометрический	1.00	-
76	511481.35	1309986.08	Картометрический	1.00	-
77	511443.62	1310022.10	Картометрический	1.00	-
78	511451.85	1310004.12	Картометрический	1.00	-
79	511444.21	1310000.58	Картометрический	1.00	-

1	2	3	4	5	6
80	511449.13	1309972.78	Картометрический	1.00	-
81	511471.96	1309976.63	Картометрический	1.00	-
82	511477.53	1309947.01	Картометрический	1.00	-
83	511454.51	1309942.29	Картометрический	1.00	-
84	511457.34	1309926.24	Картометрический	1.00	-
85	511489.97	1309840.78	Аналитический	0.10	-
86	511575.45	1309908.93	Аналитический	0.10	-
87	511532.18	1309965.69	Аналитический	0.10	-
88	511529.70	1309968.81	Аналитический	0.10	-
67	511632.70	1309963.68	Аналитический	0.10	-

3. Сведения о характерных точках части (частей) границы объекта

Обозначение характерных точек части границы	Координаты, м		Метод определения координат характерной точки	Средняя квадратическая погрешность положения характерной точки (Mt), м	Описание обозначения точки на местности (при наличии)
	X	Y			
1	2	3	4	5	6
Часть №					
-	-	-	-	-	-

Раздел 3

Сведения о местоположении измененных (уточненных) границ объекта							
1. Система координат: -							
2. Сведения о характерных точках границ объекта							
Обозначение характерных точек границ	Существующие координаты, м		Измененные (уточненные) координаты, м		Метод определения координат характерной точки	Средняя квадратическая погрешность положения характерной точки (Mt), м	Описание обозначения точки на местности (при наличии)
	X	Y	X	Y			
1	2	3	4	5	6	7	8
-	-	-	-	-	-	-	-
3.Сведения о характерных точках части (частей) границы объекта							
Часть №							
-	-	-	-	-	-	-	-

Раздел 4

План границ объекта



Масштаб 1:5000

Используемые условные знаки и обозначения:

границы территориальной зоны

1 характерная точка границ территориальной зоны

Руководитель БУВО «Нормативно-проектный центр»

Подпись _____ Ю.В. Шалыгина Дата « 07 » февраля 2022 г.

Место для оттиска печати (при наличии) лица, составившего описание местоположения границ объекта

ОПИСАНИЕ МЕСТОПОЛОЖЕНИЯ ГРАНИЦ

Производственно-коммунальная зона посёлка Отрадное - П2/1

(наименование объекта, местоположение границ которого описано (далее - объект)

Раздел 1

Сведения об объекте		
№ п/п	Характеристики объекта	Описание характеристик
1	2	3
1	Местоположение объекта	Воронежская область, Новоусманский муниципальный район, Отрадненское сельское поселение, посёлок Отрадное
2	Площадь объекта ± величина погрешности определения площади (Р ± Дельта Р)	-
3	Иные характеристики объекта	-

Раздел 2

Сведения о местоположении границ объекта					
1. Система координат: МСК - 36, зона 1					
2. Сведения о характерных точках границ объекта					
Обозначение характерных точек границ	Координаты, м		Метод определения координат характерной точки	Средняя квадратическая погрешность положения характерной точки (Mt), м	Описание обозначения точки на местности (при наличии)
	X	Y			
1	2	3	4	5	6
1	515109.89	1307225.21	Картометрический	5.00	-
2	515130.54	1307563.86	Картометрический	5.00	-
3	515143.71	1307779.70	Картометрический	5.00	-
4	515145.28	1307805.53	Картометрический	5.00	-
5	515155.17	1307804.67	Картометрический	5.00	-
6	515159.54	1307859.68	Картометрический	5.00	-
7	515119.25	1307880.05	Картометрический	5.00	-
8	515095.51	1307893.68	Картометрический	5.00	-
9	515093.83	1307865.73	Картометрический	5.00	-
10	515082.22	1307872.05	Картометрический	5.00	-
11	515083.72	1307897.00	Картометрический	5.00	-
12	515003.12	1307938.43	Картометрический	5.00	-
13	514986.47	1307924.14	Картометрический	5.00	-
14	514990.24	1307854.82	Картометрический	5.00	-
15	514998.44	1307704.18	Картометрический	5.00	-
16	515000.62	1307614.60	Картометрический	5.00	-
17	515002.68	1307562.94	Картометрический	5.00	-
18	515013.50	1307292.26	Картометрический	5.00	-
19	515014.86	1307258.30	Картометрический	5.00	-
20	515016.82	1307226.71	Картометрический	5.00	-
21	515087.91	1307225.83	Картометрический	5.00	-
1	515109.89	1307225.21	Картометрический	5.00	-
22	514916.93	1306911.68	Картометрический	5.00	-
23	514946.69	1306956.83	Картометрический	5.00	-
24	514967.71	1307008.14	Картометрический	5.00	-
25	514972.52	1307028.70	Картометрический	5.00	-
26	514975.96	1307057.51	Картометрический	5.00	-
27	514979.81	1307098.58	Картометрический	5.00	-
28	514979.62	1307098.60	Картометрический	5.00	-
29	514976.76	1307253.68	Картометрический	5.00	-
30	514974.94	1307290.69	Картометрический	5.00	-
31	514973.72	1307315.52	Картометрический	5.00	-
32	514963.86	1307603.43	Картометрический	5.00	-
33	514962.39	1307672.38	Картометрический	5.00	-

1	2	3	4	5	6
34	514952.17	1307953.32	Картометрический	5.00	-
35	514948.06	1308003.29	Картометрический	5.00	-
36	514941.87	1308006.70	Картометрический	5.00	-
37	514916.02	1308020.93	Картометрический	5.00	-
38	514771.12	1308100.75	Картометрический	5.00	-
39	514766.03	1308061.47	Картометрический	5.00	-
40	514751.65	1307950.33	Картометрический	5.00	-
41	514732.01	1307798.51	Картометрический	5.00	-
42	514725.87	1307759.08	Картометрический	5.00	-
43	514631.58	1307153.31	Картометрический	5.00	-
44	514600.32	1306952.46	Картометрический	5.00	-
45	514584.72	1306852.23	Картометрический	5.00	-
46	514582.15	1306818.89	Картометрический	5.00	-
47	513969.65	1306799.65	Картометрический	5.00	-
48	513971.02	1306670.87	Картометрический	5.00	-
49	513981.48	1306670.58	Картометрический	5.00	-
50	514013.81	1306670.97	Картометрический	5.00	-
51	514025.71	1306671.51	Картометрический	5.00	-
52	514030.17	1306671.71	Картометрический	5.00	-
53	514037.65	1306672.04	Картометрический	5.00	-
54	514079.11	1306674.51	Картометрический	5.00	-
55	514128.64	1306677.92	Картометрический	5.00	-
56	514134.34	1306678.29	Картометрический	5.00	-
57	514144.42	1306678.94	Картометрический	5.00	-
58	514179.00	1306681.01	Картометрический	5.00	-
59	514231.54	1306683.83	Картометрический	5.00	-
60	514270.25	1306684.68	Картометрический	5.00	-
61	514269.19	1306733.51	Картометрический	5.00	-
62	514355.18	1306735.31	Картометрический	5.00	-
63	514356.07	1306686.61	Картометрический	5.00	-
64	514380.09	1306686.75	Картометрический	5.00	-
65	514429.78	1306687.20	Картометрический	5.00	-
66	514451.42	1306687.13	Картометрический	5.00	-
67	514462.11	1306687.28	Картометрический	5.00	-
68	514465.40	1306687.37	Картометрический	5.00	-
69	514515.76	1306688.96	Картометрический	5.00	-
70	514528.71	1306689.77	Картометрический	5.00	-
71	514529.65	1306689.83	Картометрический	5.00	-
72	514529.64	1306689.05	Картометрический	5.00	-
73	514531.57	1306689.06	Картометрический	5.00	-
74	514567.32	1306692.38	Картометрический	5.00	-
75	514567.53	1306690.22	Картометрический	5.00	-
76	514572.56	1306690.49	Картометрический	5.00	-
77	514575.84	1306734.13	Картометрический	5.00	-
78	514595.99	1306735.35	Аналитический	0.10	-
79	514637.11	1306737.84	Аналитический	0.10	-
80	514639.53	1306766.74	Аналитический	0.10	-
81	514640.32	1306776.19	Аналитический	0.10	-

1	2	3	4	5	6
82	514641.95	1306795.64	Аналитический	0.10	-
83	514642.68	1306804.40	Аналитический	0.10	-
84	514644.37	1306824.54	Аналитический	0.10	-
85	514645.36	1306836.38	Аналитический	0.10	-
86	514646.81	1306853.63	Аналитический	0.10	-
87	514646.90	1306854.70	Аналитический	0.10	-
88	514646.95	1306857.93	Картометрический	5.00	-
89	514647.28	1306862.01	Картометрический	5.00	-
22	514916.93	1306911.68	Картометрический	5.00	-
90	514928.14	1307216.49	Аналитический	0.10	-
91	514926.87	1307246.44	Аналитический	0.10	-
92	514876.86	1307244.54	Аналитический	0.10	-
93	514875.71	1307274.52	Аналитический	0.10	-
94	514925.67	1307276.44	Аналитический	0.10	-
95	514924.67	1307306.41	Аналитический	0.10	-
96	514923.23	1307336.38	Аналитический	0.10	-
97	514873.26	1307334.44	Аналитический	0.10	-
98	514823.27	1307332.58	Аналитический	0.10	-
99	514813.41	1307331.91	Аналитический	0.10	-
100	514816.87	1307212.37	Аналитический	0.10	-
101	514828.24	1307212.58	Аналитический	0.10	-
102	514878.01	1307214.59	Аналитический	0.10	-
90	514928.14	1307216.49	Аналитический	0.10	-
103	514911.28	1308662.17	Картометрический	5.00	-
104	514913.21	1308734.31	Картометрический	5.00	-
105	514918.91	1308794.99	Картометрический	5.00	-
106	514911.80	1308805.21	Картометрический	5.00	-
107	514901.37	1308817.99	Картометрический	5.00	-
108	514890.14	1308794.30	Картометрический	5.00	-
109	514883.64	1308776.56	Картометрический	5.00	-
110	514885.13	1308681.91	Картометрический	5.00	-
111	514891.50	1308677.09	Картометрический	5.00	-
112	514905.98	1308666.17	Картометрический	5.00	-
103	514911.28	1308662.17	Картометрический	5.00	-
113	514933.89	1308895.61	Картометрический	5.00	-
114	514945.32	1308932.54	Аналитический	0.10	-
115	514962.73	1309009.54	Аналитический	0.10	-
116	514971.47	1309036.02	Картометрический	5.00	-
117	514935.64	1309058.20	Картометрический	5.00	-
118	514922.96	1309073.64	Картометрический	5.00	-
119	514920.39	1309076.78	Картометрический	5.00	-
120	514908.30	1309092.71	Картометрический	5.00	-
121	514905.91	1309095.86	Картометрический	5.00	-
122	514871.19	1309070.69	Картометрический	5.00	-
123	514864.26	1309065.83	Картометрический	5.00	-

1	2	3	4	5	6
124	514852.01	1309081.94	Картометрический	5.00	-
125	514849.37	1309076.48	Картометрический	5.00	-
126	514829.53	1309043.62	Картометрический	5.00	-
127	514814.41	1309017.35	Картометрический	5.00	-
128	514810.42	1309010.41	Картометрический	5.00	-
129	514843.89	1308979.43	Аналитический	0.10	-
130	514873.46	1308951.84	Картометрический	5.00	-
131	514919.95	1308906.77	Картометрический	5.00	-
113	514933.89	1308895.61	Картометрический	5.00	-
132	514464.81	1309177.14	Картометрический	5.00	-
133	514485.85	1309198.52	Картометрический	5.00	-
134	514486.96	1309199.43	Картометрический	5.00	-
135	514476.40	1309210.11	Картометрический	5.00	-
136	514455.96	1309231.28	Картометрический	5.00	-
137	514454.76	1309230.57	Картометрический	5.00	-
138	514419.47	1309195.14	Картометрический	5.00	-
139	514422.00	1309191.40	Картометрический	5.00	-
140	514440.18	1309173.51	Картометрический	5.00	-
141	514454.12	1309187.67	Картометрический	5.00	-
132	514464.81	1309177.14	Картометрический	5.00	-
142	513492.17	1308456.73	Картометрический	1.00	-
143	513494.01	1308460.64	Аналитический	0.10	-
144	513506.59	1308481.80	Аналитический	0.10	-
145	513474.15	1308490.53	Аналитический	0.10	-
146	513468.34	1308468.75	Аналитический	0.10	-
147	513465.36	1308457.80	Картометрический	1.00	-
148	513484.66	1308455.22	Картометрический	1.00	-
142	513492.17	1308456.73	Картометрический	1.00	-
149	512546.72	1308639.09	Картометрический	1.00	-
150	512542.07	1308676.14	Картометрический	1.00	-
151	512484.92	1308668.87	Картометрический	1.00	-
152	512488.00	1308643.68	Картометрический	1.00	-
149	512546.72	1308639.09	Картометрический	1.00	-
153	512209.22	1309094.08	Аналитический	0.10	-
154	512212.39	1309114.83	Аналитический	0.10	-
155	512214.20	1309133.75	Картометрический	1.00	-
156	512216.77	1309152.92	Картометрический	1.00	-
157	512207.04	1309155.61	Картометрический	1.00	-
158	512196.26	1309158.93	Картометрический	1.00	-
159	512179.24	1309164.17	Картометрический	1.00	-
160	512176.59	1309153.09	Картометрический	1.00	-
161	512168.48	1309154.55	Картометрический	1.00	-
162	512167.46	1309151.08	Картометрический	1.00	-
163	512165.48	1309151.26	Картометрический	1.00	-

1	2	3	4	5	6
164	512162.08	1309150.89	Картометрический	1.00	-
165	512159.55	1309151.32	Картометрический	1.00	-
166	512143.43	1309153.99	Картометрический	1.00	-
167	512111.87	1309159.22	Картометрический	1.00	-
168	512091.79	1309162.54	Картометрический	1.00	-
169	512088.73	1309163.05	Картометрический	1.00	-
170	512085.44	1309128.18	Картометрический	1.00	-
171	512091.02	1309122.67	Картометрический	1.00	-
172	512106.58	1309108.63	Картометрический	1.00	-
173	512157.58	1309101.05	Картометрический	1.00	-
174	512176.88	1309097.87	Картометрический	1.00	-
175	512198.37	1309094.90	Картометрический	1.00	-
153	512209.22	1309094.08	Аналитический	0.10	-

3. Сведения о характерных точках части (частей) границы объекта

Обозначение характерных точек части границы	Координаты, м		Метод определения координат характерной точки	Средняя квадратическая погрешность положения характерной точки (Mt), м	Описание обозначения точки на местности (при наличии)
	X	Y			
1	2	3	4	5	6
Часть №					
-	-	-	-	-	-

Раздел 3

Сведения о местоположении измененных (уточненных) границ объекта							
1. Система координат: -							
2. Сведения о характерных точках границ объекта							
Обозначение характерных точек границ	Существующие координаты, м		Измененные (уточненные) координаты, м		Метод определения координат характерной точки	Средняя квадратическая погрешность положения характерной точки (Mt), м	Описание обозначения точки на местности (при наличии)
	X	Y	X	Y			
1	2	3	4	5	6	7	8
-	-	-	-	-	-	-	-
3.Сведения о характерных точках части (частей) границы объекта							
Часть №							
-	-	-	-	-	-	-	-

Раздел 4

План границ объекта



Используемые условные знаки и обозначения:

- границы территориальной зоны
- границы муниципального образования
- 1 — характерная точка границ территориальной зоны

Масштаб 1:5000

Руководитель БУВО «Нормативно-проектный центр»

Подпись _____ Ю.В. Шальгина Дата «07» февраля 2022 г.

Место для оттиска печати (при наличии) лица, составившего описание местоположения границ объекта

ОПИСАНИЕ МЕСТОПОЛОЖЕНИЯ ГРАНИЦ

Зона улиц, дорог, инженерной и транспортной инфраструктуры посёлка Отрадное – ИТ1/1

(наименование объекта, местоположение границ которого описано (далее - объект)

Раздел 1

Сведения об объекте		
№ п/п	Характеристики объекта	Описание характеристик
1	2	3
1	Местоположение объекта	Воронежская область, Новоусманский муниципальный район, Отрадненское сельское поселение посёлок Отрадное
2	Площадь объекта ± величина погрешности определения площади (Р ± Дельта Р)	-
3	Иные характеристики объекта	-

Раздел 2

Сведения о местоположении границ объекта					
1. Система координат: МСК - 36, зона 1					
2. Сведения о характерных точках границ объекта					
Обозначение характерных точек границ	Координаты, м		Метод определения координат характерной точки	Средняя квадратическая погрешность положения характерной точки (Mt), м	Описание обозначения точки на местности (при наличии)
	X	Y			
1	2	3	4	5	6
1	515378.47	1306744.48	Картометрический	5.00	-
2	515378.48	1306744.94	Картометрический	5.00	-
3	515346.45	1306743.88	Картометрический	5.00	-
4	515346.35	1306743.39	Картометрический	5.00	-
5	515334.88	1306741.75	Картометрический	5.00	-
6	515327.02	1306740.61	Картометрический	5.00	-
7	515294.43	1306739.68	Картометрический	5.00	-
8	515291.57	1306739.59	Картометрический	5.00	-
9	515283.24	1306739.33	Картометрический	5.00	-
10	515296.53	1306733.85	Картометрический	5.00	-
11	515296.59	1306733.86	Картометрический	5.00	-
12	515335.44	1306738.89	Картометрический	5.00	-
13	515345.95	1306740.29	Картометрический	5.00	-
14	515346.13	1306740.31	Картометрический	5.00	-
1	515378.47	1306744.48	Картометрический	5.00	-
15	515024.85	1307100.10	Картометрический	5.00	-
16	515016.82	1307226.71	Картометрический	5.00	-
17	515014.86	1307258.30	Картометрический	5.00	-
18	515013.50	1307292.26	Картометрический	5.00	-
19	515002.68	1307562.94	Картометрический	5.00	-
20	515000.62	1307614.60	Картометрический	5.00	-
21	514998.44	1307704.18	Картометрический	5.00	-
22	514990.24	1307854.82	Картометрический	5.00	-
23	514986.47	1307924.14	Картометрический	5.00	-
24	514985.98	1307933.13	Картометрический	5.00	-
25	514981.83	1307984.68	Картометрический	5.00	-
26	514964.88	1307994.02	Картометрический	5.00	-
27	514948.06	1308003.29	Картометрический	5.00	-
28	514952.17	1307953.32	Картометрический	5.00	-
29	514962.39	1307672.38	Картометрический	5.00	-
30	514963.86	1307603.43	Картометрический	5.00	-
31	514973.72	1307315.52	Картометрический	5.00	-
32	514974.94	1307290.69	Картометрический	5.00	-

1	2	3	4	5	6
33	514976.76	1307253.68	Картометрический	5.00	-
34	514979.62	1307098.60	Картометрический	5.00	-
35	514979.81	1307098.58	Картометрический	5.00	-
15	515024.85	1307100.10	Картометрический	5.00	-
36	514958.30	1308460.02	Картометрический	1.00	-
37	514958.09	1308460.05	Картометрический	1.00	-
38	514958.04	1308461.02	Картометрический	1.00	-
39	514955.02	1308524.77	Картометрический	1.00	-
40	514952.72	1308573.21	Картометрический	1.00	-
41	514952.69	1308573.85	Картометрический	1.00	-
42	514958.55	1308582.69	Картометрический	1.00	-
43	514956.09	1308600.89	Картометрический	1.00	-
44	514950.67	1308605.55	Картометрический	1.00	-
45	514948.76	1308683.73	Картометрический	1.00	-
46	514948.65	1308688.05	Картометрический	1.00	-
47	514948.23	1308705.24	Картометрический	1.00	-
48	514947.58	1308744.77	Картометрический	1.00	-
49	514950.79	1308777.08	Картометрический	1.00	-
50	514951.81	1308787.40	Картометрический	1.00	-
51	514955.35	1308802.55	Картометрический	1.00	-
52	514964.82	1308843.06	Картометрический	1.00	-
53	514973.40	1308879.78	Картометрический	1.00	-
54	514983.04	1308926.88	Картометрический	1.00	-
55	514996.78	1308973.39	Картометрический	5.00	-
56	515019.78	1309035.55	Картометрический	5.00	-
57	515036.00	1309076.78	Картометрический	5.00	-
58	515068.46	1309141.89	Картометрический	5.00	-
59	515104.12	1309201.24	Картометрический	5.00	-
60	515143.86	1309257.44	Картометрический	5.00	-
61	515187.10	1309312.68	Картометрический	5.00	-
62	515220.59	1309358.04	Картометрический	5.00	-
63	515243.32	1309380.57	Картометрический	5.00	-
64	515262.81	1309399.32	Картометрический	5.00	-
65	515256.79	1309402.13	Картометрический	5.00	-
66	515250.91	1309406.12	Картометрический	5.00	-
67	515242.55	1309414.67	Картометрический	5.00	-
68	515238.33	1309420.99	Картометрический	5.00	-
69	515236.98	1309423.17	Картометрический	5.00	-
70	515206.93	1309385.40	Картометрический	1.00	-
71	515198.09	1309387.20	Картометрический	1.00	-
72	515190.38	1309382.84	Картометрический	1.00	-
73	515161.09	1309357.51	Картометрический	1.00	-
74	515134.64	1309320.59	Картометрический	1.00	-
75	515068.46	1309229.09	Картометрический	1.00	-
76	515045.15	1309195.31	Картометрический	1.00	-

1	2	3	4	5	6
77	515035.57	1309177.58	Картометрический	1.00	-
78	515031.36	1309169.72	Картометрический	1.00	-
79	515031.09	1309169.11	Картометрический	1.00	-
80	515012.41	1309133.81	Картометрический	1.00	-
81	514990.35	1309084.93	Аналитический	0.10	-
82	514984.21	1309071.29	Картометрический	1.00	-
83	514977.10	1309053.07	Картометрический	1.00	-
84	514971.47	1309036.02	Картометрический	1.00	-
85	514962.73	1309009.54	Картометрический	1.00	-
86	514945.32	1308932.54	Аналитический	0.10	-
87	514933.89	1308895.61	Аналитический	0.10	-
88	514919.95	1308906.77	Картометрический	1.00	-
89	514873.46	1308951.84	Картометрический	1.00	-
90	514843.89	1308979.43	Картометрический	1.00	-
91	514810.42	1309010.41	Картометрический	1.00	-
92	514780.45	1308968.62	Картометрический	1.00	-
93	514761.04	1308954.56	Картометрический	1.00	-
94	514752.69	1308960.83	Картометрический	1.00	-
95	514698.02	1309011.19	Картометрический	1.00	-
96	514656.89	1309034.90	Картометрический	1.00	-
97	514653.48	1309035.07	Картометрический	1.00	-
98	514634.36	1309057.87	Картометрический	1.00	-
99	514618.40	1309085.18	Картометрический	1.00	-
100	514561.04	1309154.99	Картометрический	1.00	-
101	514508.53	1309202.84	Картометрический	1.00	-
102	514436.90	1309273.37	Картометрический	1.00	-
103	514411.17	1309304.30	Картометрический	1.00	-
104	514406.67	1309309.62	Картометрический	1.00	-
105	514398.63	1309319.58	Картометрический	1.00	-
106	514361.96	1309360.81	Картометрический	1.00	-
107	514344.66	1309374.04	Картометрический	1.00	-
108	514307.92	1309402.15	Картометрический	1.00	-
109	514274.76	1309427.51	Картометрический	1.00	-
110	514264.81	1309434.94	Картометрический	1.00	-
111	514261.46	1309442.32	Картометрический	1.00	-
112	514261.11	1309452.39	Картометрический	1.00	-
113	514254.11	1309453.78	Картометрический	1.00	-
114	514247.23	1309430.47	Картометрический	1.00	-
115	514242.20	1309415.86	Картометрический	1.00	-
116	514241.89	1309411.26	Картометрический	1.00	-
117	514240.65	1309411.33	Картометрический	1.00	-
118	514238.70	1309405.62	Картометрический	1.00	-
119	514229.45	1309374.08	Картометрический	1.00	-
120	514228.45	1309370.66	Картометрический	1.00	-
121	514215.51	1309326.53	Картометрический	1.00	-
122	514206.76	1309315.31	Картометрический	1.00	-

1	2	3	4	5	6
123	514201.77	1309301.67	Картометрический	1.00	-
124	514201.09	1309285.94	Картометрический	1.00	-
125	514187.89	1309254.26	Картометрический	1.00	-
126	514182.21	1309243.70	Картометрический	1.00	-
127	514174.17	1309228.77	Картометрический	1.00	-
128	514108.80	1309128.83	Картометрический	1.00	-
129	514096.25	1309109.65	Картометрический	1.00	-
130	514025.59	1308999.07	Картометрический	1.00	-
131	514014.43	1308994.05	Картометрический	1.00	-
132	514005.97	1308983.08	Картометрический	1.00	-
133	514006.61	1308978.28	Картометрический	1.00	-
134	514005.34	1308970.42	Картометрический	1.00	-
135	513974.25	1308932.16	Картометрический	1.00	-
136	513949.21	1308907.08	Картометрический	1.00	-
137	513921.64	1308879.63	Картометрический	1.00	-
138	513881.19	1308838.38	Картометрический	1.00	-
139	513874.70	1308834.98	Картометрический	1.00	-
140	513870.40	1308828.87	Картометрический	1.00	-
141	513869.80	1308824.51	Картометрический	1.00	-
142	513842.23	1308797.18	Картометрический	1.00	-
143	513818.23	1308772.61	Картометрический	1.00	-
144	513757.93	1308711.17	Картометрический	1.00	-
145	513741.76	1308695.76	Картометрический	1.00	-
146	513663.49	1308615.35	Картометрический	1.00	-
147	513630.38	1308579.00	Картометрический	1.00	-
148	513556.60	1308501.03	Картометрический	1.00	-
149	513526.28	1308473.37	Картометрический	1.00	-
150	513507.39	1308459.78	Картометрический	1.00	-
151	513492.17	1308456.73	Картометрический	1.00	-
152	513484.66	1308455.22	Картометрический	1.00	-
153	513465.36	1308457.80	Картометрический	1.00	-
154	513451.84	1308459.60	Картометрический	1.00	-
155	513350.05	1308470.75	Картометрический	1.00	-
156	513341.19	1308473.26	Картометрический	1.00	-
157	513339.60	1308477.95	Картометрический	1.00	-
158	513339.93	1308485.44	Картометрический	1.00	-
159	513327.11	1308486.82	Картометрический	1.00	-
160	513325.75	1308480.47	Картометрический	1.00	-
161	513323.23	1308477.22	Картометрический	1.00	-
162	513312.45	1308477.12	Картометрический	1.00	-
163	513251.91	1308483.70	Картометрический	1.00	-
164	513219.20	1308488.64	Картометрический	1.00	-
165	513211.48	1308489.53	Картометрический	1.00	-
166	513210.81	1308498.81	Картометрический	1.00	-
167	513200.84	1308500.29	Картометрический	1.00	-
168	513198.21	1308495.27	Картометрический	1.00	-

1	2	3	4	5	6
169	513192.52	1308493.30	Картометрический	1.00	-
170	513057.02	1308509.75	Картометрический	1.00	-
171	513052.72	1308510.27	Картометрический	1.00	-
172	513049.74	1308512.39	Картометрический	1.00	-
173	513049.14	1308518.39	Картометрический	1.00	-
174	513039.47	1308519.90	Картометрический	1.00	-
175	513035.51	1308513.49	Картометрический	1.00	-
176	513031.48	1308512.03	Картометрический	1.00	-
177	512948.76	1308527.14	Картометрический	1.00	-
178	512930.83	1308533.21	Картометрический	1.00	-
179	512911.88	1308537.86	Картометрический	1.00	-
180	512908.00	1308540.53	Картометрический	1.00	-
181	512908.27	1308547.03	Картометрический	1.00	-
182	512901.00	1308548.79	Картометрический	1.00	-
183	512897.16	1308543.05	Картометрический	1.00	-
184	512888.72	1308540.20	Картометрический	1.00	-
185	512848.37	1308553.31	Картометрический	1.00	-
186	512810.12	1308571.08	Картометрический	1.00	-
187	512809.34	1308578.52	Картометрический	1.00	-
188	512810.54	1308588.34	Картометрический	1.00	-
189	512802.95	1308590.44	Картометрический	1.00	-
190	512799.40	1308584.52	Картометрический	1.00	-
191	512797.39	1308582.98	Картометрический	1.00	-
192	512794.41	1308582.42	Картометрический	1.00	-
193	512766.94	1308598.00	Картометрический	1.00	-
194	512748.84	1308608.18	Картометрический	1.00	-
195	512730.47	1308615.80	Картометрический	1.00	-
196	512711.34	1308625.70	Картометрический	1.00	-
197	512706.06	1308641.56	Картометрический	1.00	-
198	512695.46	1308639.89	Картометрический	1.00	-
199	512695.88	1308631.56	Картометрический	1.00	-
200	512693.02	1308628.12	Картометрический	1.00	-
201	512677.60	1308630.08	Картометрический	1.00	-
202	512645.24	1308632.74	Картометрический	1.00	-
203	512585.82	1308634.66	Картометрический	1.00	-
204	512540.86	1308636.48	Картометрический	1.00	-
205	512489.00	1308635.32	Картометрический	1.00	-
206	512473.96	1308634.98	Картометрический	1.00	-
207	512411.08	1308638.31	Картометрический	1.00	-
208	512405.70	1308640.97	Картометрический	1.00	-
209	512375.03	1308641.76	Картометрический	1.00	-
210	512363.60	1308639.83	Картометрический	1.00	-
211	512352.05	1308641.45	Картометрический	1.00	-
212	512343.77	1308643.73	Картометрический	1.00	-
213	512340.63	1308648.37	Картометрический	1.00	-
214	512338.93	1308657.89	Картометрический	1.00	-

1	2	3	4	5	6
215	512330.26	1308658.29	Картометрический	1.00	-
216	512328.19	1308652.33	Картометрический	1.00	-
217	512323.70	1308646.74	Картометрический	1.00	-
218	512316.64	1308645.64	Картометрический	1.00	-
219	512292.32	1308649.01	Картометрический	1.00	-
220	512280.33	1308650.66	Картометрический	1.00	-
221	512241.39	1308656.39	Картометрический	1.00	-
222	512202.03	1308661.04	Картометрический	1.00	-
223	512147.90	1308668.59	Картометрический	1.00	-
224	511992.21	1308690.31	Картометрический	1.00	-
225	511988.06	1308695.37	Картометрический	1.00	-
226	511987.73	1308705.97	Картометрический	1.00	-
227	511979.13	1308707.78	Картометрический	1.00	-
228	511974.20	1308701.41	Картометрический	1.00	-
229	511970.01	1308695.69	Картометрический	1.00	-
230	511957.82	1308695.55	Картометрический	1.00	-
231	511945.17	1308697.71	Картометрический	1.00	-
232	511941.46	1308698.36	Картометрический	1.00	-
233	511930.91	1308700.20	Картометрический	1.00	-
234	511907.14	1308703.34	Картометрический	1.00	-
235	511886.99	1308706.61	Картометрический	1.00	-
236	511883.03	1308708.26	Картометрический	1.00	-
237	511880.47	1308712.35	Картометрический	1.00	-
238	511879.07	1308721.55	Картометрический	1.00	-
239	511869.26	1308723.72	Картометрический	1.00	-
240	511866.43	1308713.39	Картометрический	1.00	-
241	511859.97	1308709.70	Картометрический	1.00	-
242	511815.89	1308716.33	Картометрический	1.00	-
243	511773.02	1308722.78	Картометрический	1.00	-
244	511735.80	1308728.38	Картометрический	1.00	-
245	511692.72	1308734.87	Картометрический	1.00	-
246	511637.67	1308743.43	Картометрический	1.00	-
247	511615.44	1308746.49	Картометрический	1.00	-
248	511415.55	1308774.65	Картометрический	1.00	-
249	511275.34	1308794.61	Картометрический	1.00	-
250	511267.02	1308796.49	Картометрический	1.00	-
251	511262.96	1308802.16	Картометрический	1.00	-
252	511263.73	1308809.41	Картометрический	1.00	-
253	511253.50	1308810.59	Картометрический	5.00	-
254	511251.00	1308801.18	Картометрический	5.00	-
255	511244.04	1308797.25	Картометрический	5.00	-
256	511093.09	1308822.23	Картометрический	5.00	-
257	510959.18	1308840.69	Картометрический	5.00	-
258	510953.99	1308841.14	Картометрический	5.00	-
259	510947.54	1308843.54	Картометрический	5.00	-
260	510944.03	1308849.43	Картометрический	5.00	-

1	2	3	4	5	6
261	510936.36	1308850.68	Картометрический	5.00	-
262	510933.95	1308851.06	Картометрический	5.00	-
263	510929.59	1308846.52	Картометрический	5.00	-
264	510923.22	1308845.78	Картометрический	5.00	-
265	510917.02	1308846.12	Картометрический	5.00	-
266	510900.97	1308848.57	Картометрический	5.00	-
267	510659.27	1308885.43	Картометрический	5.00	-
268	510654.35	1308887.59	Картометрический	5.00	-
269	510653.05	1308893.02	Картометрический	5.00	-
270	510644.07	1308894.15	Картометрический	5.00	-
271	510642.82	1308894.29	Картометрический	5.00	-
272	510639.31	1308890.20	Картометрический	5.00	-
273	510634.22	1308888.01	Картометрический	5.00	-
274	510504.25	1308907.25	Картометрический	5.00	-
275	510499.49	1308907.88	Картометрический	5.00	-
276	510413.56	1308919.09	Картометрический	5.00	-
277	510413.90	1308922.67	Картометрический	5.00	-
278	510396.57	1308925.23	Картометрический	5.00	-
279	510395.97	1308920.56	Картометрический	5.00	-
280	510388.58	1308919.70	Картометрический	5.00	-
281	510344.11	1308925.50	Картометрический	5.00	-
282	510344.14	1308947.36	Картометрический	5.00	-
283	510336.17	1308962.68	Картометрический	5.00	-
284	510207.03	1309135.42	Картометрический	5.00	-
285	510156.48	1309201.20	Картометрический	5.00	-
286	510169.55	1309211.42	Картометрический	5.00	-
287	510146.42	1309242.43	Картометрический	5.00	-
288	510142.07	1309248.26	Картометрический	5.00	-
289	510130.21	1309245.01	Картометрический	5.00	-
290	510125.89	1309236.28	Картометрический	5.00	-
291	510127.06	1309230.17	Картометрический	5.00	-
292	510102.15	1309258.89	Картометрический	5.00	-
293	510093.06	1309272.12	Картометрический	5.00	-
294	510080.97	1309292.42	Картометрический	5.00	-
295	510048.06	1309332.99	Картометрический	5.00	-
296	509997.57	1309403.96	Картометрический	5.00	-
297	509954.73	1309457.60	Картометрический	5.00	-
298	509948.59	1309468.51	Картометрический	5.00	-
299	509925.66	1309509.27	Картометрический	5.00	-
300	509919.99	1309519.35	Картометрический	5.00	-
301	509887.61	1309543.31	Картометрический	5.00	-
302	509878.02	1309547.80	Картометрический	5.00	-
303	509833.86	1309608.10	Картометрический	5.00	-
304	509615.73	1309891.16	Картометрический	5.00	-
305	509586.50	1309933.80	Картометрический	5.00	-
306	509570.59	1309921.36	Картометрический	5.00	-

1	2	3	4	5	6
307	509553.15	1309944.47	Картометрический	5.00	-
308	509515.65	1309937.12	Картометрический	5.00	-
309	509534.08	1309912.68	Картометрический	5.00	-
310	509563.78	1309873.68	Картометрический	5.00	-
311	509597.23	1309829.30	Картометрический	5.00	-
312	509613.79	1309806.95	Картометрический	5.00	-
313	509647.07	1309762.82	Картометрический	5.00	-
314	509679.59	1309719.81	Картометрический	5.00	-
315	509708.34	1309681.92	Картометрический	5.00	-
316	509740.18	1309639.84	Картометрический	5.00	-
317	509767.40	1309603.49	Картометрический	5.00	-
318	509791.56	1309571.49	Картометрический	5.00	-
319	509819.92	1309533.46	Картометрический	5.00	-
320	509845.49	1309499.28	Картометрический	5.00	-
321	509869.56	1309467.36	Картометрический	5.00	-
322	509902.24	1309423.92	Картометрический	5.00	-
323	509928.02	1309389.19	Картометрический	5.00	-
324	509943.21	1309368.96	Картометрический	5.00	-
325	509964.45	1309340.80	Картометрический	5.00	-
326	509992.27	1309303.85	Картометрический	5.00	-
327	510011.99	1309277.65	Картометрический	5.00	-
328	510023.10	1309262.94	Картометрический	5.00	-
329	510032.11	1309251.00	Картометрический	5.00	-
330	510050.35	1309226.84	Картометрический	5.00	-
331	510074.44	1309194.79	Картометрический	5.00	-
332	510115.28	1309140.23	Картометрический	5.00	-
333	510142.55	1309104.31	Картометрический	5.00	-
334	510186.26	1309046.75	Картометрический	5.00	-
335	510222.02	1308999.21	Картометрический	5.00	-
336	510252.00	1308959.55	Картометрический	5.00	-
337	510260.34	1308948.52	Картометрический	5.00	-
338	510276.66	1308926.77	Картометрический	5.00	-
339	510334.36	1308920.90	Картометрический	5.00	-
340	510339.52	1308910.10	Картометрический	5.00	-
341	510340.72	1308915.27	Картометрический	5.00	-
342	510388.96	1308909.33	Картометрический	5.00	-
343	510509.41	1308891.61	Картометрический	5.00	-
344	510679.19	1308868.03	Картометрический	1.00	-
345	510757.50	1308857.48	Картометрический	1.00	-
346	510842.39	1308844.14	Картометрический	1.00	-
347	510851.74	1308841.61	Картометрический	1.00	-
348	510867.62	1308839.45	Картометрический	1.00	-
349	510879.88	1308839.73	Картометрический	1.00	-
350	510944.13	1308829.85	Картометрический	1.00	-
351	510983.58	1308824.21	Картометрический	1.00	-
352	511094.13	1308808.40	Картометрический	1.00	-

1	2	3	4	5	6
353	511212.05	1308791.18	Картометрический	1.00	-
354	511223.24	1308785.63	Картометрический	1.00	-
355	511240.99	1308783.62	Картометрический	1.00	-
356	511250.76	1308785.74	Картометрический	1.00	-
357	511272.91	1308781.70	Картометрический	1.00	-
358	511413.31	1308760.03	Картометрический	1.00	-
359	511612.25	1308732.69	Картометрический	1.00	-
360	511641.66	1308728.34	Картометрический	1.00	-
361	511847.24	1308697.99	Картометрический	1.00	-
362	511861.53	1308695.70	Картометрический	1.00	-
363	511864.99	1308693.54	Картометрический	1.00	-
364	511865.46	1308690.00	Картометрический	1.00	-
365	511874.23	1308689.09	Картометрический	1.00	-
366	511875.86	1308691.66	Картометрический	1.00	-
367	511880.20	1308693.92	Картометрический	1.00	-
368	511885.91	1308693.65	Картометрический	1.00	-
369	511892.10	1308691.58	Картометрический	1.00	-
370	511893.97	1308686.89	Картометрический	1.00	-
371	511905.35	1308685.76	Картометрический	1.00	-
372	511909.08	1308688.42	Картометрический	1.00	-
373	511918.61	1308688.64	Картометрический	1.00	-
374	511955.90	1308683.20	Картометрический	1.00	-
375	512002.53	1308675.50	Картометрический	1.00	-
376	512207.20	1308646.36	Картометрический	1.00	-
377	512239.48	1308643.32	Картометрический	1.00	-
378	512278.65	1308637.37	Картометрический	1.00	-
379	512314.80	1308632.89	Картометрический	1.00	-
380	512367.07	1308628.05	Картометрический	1.00	-
381	512379.05	1308620.75	Картометрический	1.00	-
382	512395.79	1308620.11	Картометрический	1.00	-
383	512409.63	1308626.12	Картометрический	1.00	-
384	512472.33	1308623.03	Картометрический	1.00	-
385	512530.48	1308623.04	Картометрический	1.00	-
386	512593.30	1308623.43	Картометрический	1.00	-
387	512633.21	1308622.10	Картометрический	1.00	-
388	512675.87	1308617.43	Картометрический	1.00	-
389	512700.24	1308613.22	Картометрический	1.00	-
390	512726.27	1308605.40	Картометрический	1.00	-
391	512742.35	1308599.20	Картометрический	1.00	-
392	512762.07	1308587.73	Картометрический	1.00	-
393	512790.64	1308571.82	Картометрический	1.00	-
394	512828.32	1308552.24	Картометрический	1.00	-
395	512833.51	1308542.97	Картометрический	1.00	-
396	512848.41	1308535.87	Картометрический	1.00	-
397	512866.02	1308537.60	Картометрический	1.00	-
398	512892.97	1308528.53	Картометрический	1.00	-

1	2	3	4	5	6
399	512938.92	1308517.86	Картометрический	1.00	-
400	512969.35	1308511.10	Картометрический	1.00	-
401	513031.44	1308499.52	Картометрический	1.00	-
402	513146.85	1308485.18	Картометрический	1.00	-
403	513192.76	1308478.74	Картометрический	1.00	-
404	513245.78	1308470.33	Картометрический	1.00	-
405	513329.33	1308460.04	Картометрический	1.00	-
406	513443.69	1308445.98	Картометрический	1.00	-
407	513487.93	1308440.94	Картометрический	1.00	-
408	513518.10	1308444.18	Картометрический	1.00	-
409	513535.72	1308461.04	Картометрический	1.00	-
410	513571.03	1308497.44	Картометрический	1.00	-
411	513577.85	1308504.43	Картометрический	1.00	-
412	513626.17	1308554.00	Картометрический	1.00	-
413	513642.14	1308572.03	Картометрический	1.00	-
414	513669.30	1308597.81	Картометрический	1.00	-
415	513673.04	1308598.26	Картометрический	1.00	-
416	513675.99	1308596.11	Картометрический	1.00	-
417	513681.46	1308602.05	Картометрический	1.00	-
418	513680.46	1308607.15	Картометрический	1.00	-
419	513686.25	1308614.90	Картометрический	1.00	-
420	513748.68	1308683.09	Картометрический	1.00	-
421	513754.04	1308685.78	Картометрический	1.00	-
422	513762.18	1308682.62	Картометрический	1.00	-
423	513767.10	1308688.06	Картометрический	1.00	-
424	513764.32	1308694.30	Картометрический	1.00	-
425	513764.42	1308697.20	Картометрический	1.00	-
426	513773.44	1308705.69	Картометрический	1.00	-
427	513827.32	1308760.91	Картометрический	1.00	-
428	513835.17	1308765.35	Картометрический	1.00	-
429	513842.83	1308760.21	Картометрический	1.00	-
430	513850.66	1308769.41	Картометрический	1.00	-
431	513845.10	1308774.99	Картометрический	1.00	-
432	513848.88	1308787.09	Картометрический	1.00	-
433	513889.68	1308827.45	Картометрический	1.00	-
434	513932.39	1308870.39	Картометрический	1.00	-
435	513961.49	1308898.15	Картометрический	1.00	-
436	513983.40	1308922.59	Картометрический	1.00	-
437	513995.44	1308929.03	Картометрический	1.00	-
438	514005.52	1308941.30	Картометрический	1.00	-
439	514008.78	1308949.56	Картометрический	1.00	-
440	514011.79	1308952.03	Картометрический	1.00	-
441	514019.83	1308949.40	Картометрический	1.00	-
442	514023.27	1308953.32	Картометрический	1.00	-
443	514018.40	1308960.71	Картометрический	1.00	-
444	514018.35	1308967.89	Картометрический	1.00	-

1	2	3	4	5	6
445	514035.46	1308990.96	Картометрический	1.00	-
446	514062.73	1309030.94	Картометрический	1.00	-
447	514110.92	1309101.61	Картометрический	1.00	-
448	514129.48	1309131.93	Картометрический	1.00	-
449	514189.35	1309230.09	Картометрический	1.00	-
450	514200.22	1309251.25	Картометрический	1.00	-
451	514212.68	1309281.28	Картометрический	1.00	-
452	514231.86	1309333.40	Картометрический	1.00	-
453	514250.84	1309395.00	Картометрический	1.00	-
454	514257.93	1309414.05	Картометрический	1.00	-
455	514265.24	1309417.01	Картометрический	1.00	-
456	514271.48	1309415.05	Картометрический	1.00	-
457	514277.78	1309410.44	Картометрический	1.00	-
458	514326.26	1309378.05	Картометрический	1.00	-
459	514366.23	1309342.64	Картометрический	1.00	-
460	514371.99	1309334.30	Картометрический	1.00	-
461	514372.76	1309333.35	Картометрический	1.00	-
462	514455.96	1309231.28	Картометрический	1.00	-
463	514476.40	1309210.11	Картометрический	1.00	-
464	514486.96	1309199.43	Картометрический	1.00	-
465	514504.07	1309182.09	Картометрический	1.00	-
466	514566.41	1309120.81	Картометрический	1.00	-
467	514603.31	1309083.41	Картометрический	1.00	-
468	514643.48	1309024.72	Картометрический	1.00	-
469	514689.98	1308999.23	Картометрический	1.00	-
470	514760.62	1308927.93	Картометрический	1.00	-
471	514777.11	1308915.11	Картометрический	1.00	-
472	514806.09	1308895.14	Картометрический	1.00	-
473	514841.54	1308871.30	Картометрический	1.00	-
474	514895.48	1308825.22	Картометрический	1.00	-
475	514901.37	1308817.99	Картометрический	1.00	-
476	514911.80	1308805.21	Картометрический	1.00	-
477	514918.91	1308794.99	Картометрический	1.00	-
478	514913.21	1308734.31	Картометрический	1.00	-
479	514911.28	1308662.17	Картометрический	1.00	-
480	514915.85	1308658.72	Картометрический	1.00	-
481	514915.16	1308615.76	Картометрический	1.00	-
482	514915.60	1308606.01	Картометрический	1.00	-
483	514919.07	1308528.10	Картометрический	1.00	-
484	514893.13	1308516.28	Картометрический	1.00	-
485	514876.05	1308508.50	Картометрический	1.00	-
486	514879.66	1308443.35	Картометрический	1.00	-
487	514892.56	1308433.55	Картометрический	1.00	-
488	514928.77	1308406.04	Картометрический	1.00	-
489	514929.25	1308405.67	Картометрический	1.00	-
490	514929.40	1308405.55	Картометрический	1.00	-

1	2	3	4	5	6
491	514929.45	1308405.64	Картометрический	1.00	-
36	514958.30	1308460.02	Картометрический	1.00	-
492	514621.99	1306693.05	Картометрический	5.00	-
493	514572.56	1306690.49	Картометрический	5.00	-
494	514567.53	1306690.22	Картометрический	5.00	-
495	514567.32	1306692.38	Картометрический	5.00	-
496	514531.57	1306689.06	Картометрический	5.00	-
497	514529.64	1306689.05	Картометрический	5.00	-
498	514529.65	1306689.83	Картометрический	5.00	-
499	514528.71	1306689.77	Картометрический	5.00	-
500	514515.76	1306688.96	Картометрический	5.00	-
501	514465.40	1306687.37	Картометрический	5.00	-
502	514462.11	1306687.28	Картометрический	5.00	-
503	514451.42	1306687.13	Картометрический	5.00	-
504	514429.78	1306687.20	Картометрический	5.00	-
505	514380.09	1306686.75	Картометрический	5.00	-
506	514356.07	1306686.61	Картометрический	5.00	-
507	514355.18	1306735.31	Картометрический	5.00	-
508	514269.19	1306733.51	Картометрический	5.00	-
509	514270.25	1306684.68	Картометрический	5.00	-
510	514231.54	1306683.83	Картометрический	5.00	-
511	514179.00	1306681.01	Картометрический	5.00	-
512	514144.42	1306678.94	Картометрический	5.00	-
513	514134.34	1306678.29	Картометрический	5.00	-
514	514128.64	1306677.92	Картометрический	5.00	-
515	514079.11	1306674.51	Картометрический	5.00	-
516	514037.65	1306672.04	Картометрический	5.00	-
517	514030.17	1306671.71	Картометрический	5.00	-
518	514025.71	1306671.51	Картометрический	5.00	-
519	514013.81	1306670.97	Картометрический	5.00	-
520	513981.48	1306670.58	Картометрический	5.00	-
521	513971.02	1306670.87	Картометрический	5.00	-
522	513932.75	1306671.95	Картометрический	5.00	-
523	513884.07	1306675.55	Картометрический	5.00	-
524	513871.06	1306676.78	Картометрический	5.00	-
525	513866.48	1306677.37	Картометрический	5.00	-
526	513859.22	1306678.29	Картометрический	5.00	-
527	513847.25	1306679.81	Картометрический	5.00	-
528	513835.50	1306681.20	Картометрический	5.00	-
529	513818.65	1306683.51	Картометрический	5.00	-
530	513635.73	1306763.82	Картометрический	5.00	-
531	513443.08	1306915.33	Картометрический	5.00	-
532	513309.11	1306928.84	Картометрический	5.00	-
533	513281.95	1306919.55	Аналитический	0.10	-
534	513281.92	1306919.55	Аналитический	0.10	-

1	2	3	4	5	6
535	513156.49	1306876.74	Аналитический	0.10	-
536	513142.39	1306872.00	Аналитический	0.10	-
537	513142.33	1306871.98	Аналитический	0.10	-
538	513016.44	1306830.28	Аналитический	0.10	-
539	512934.33	1306830.84	Аналитический	0.10	-
540	512934.41	1306826.97	Аналитический	0.10	-
541	512932.67	1306830.44	Аналитический	0.10	-
542	512925.19	1306855.45	Картометрический	5.00	-
543	512919.77	1306860.79	Картометрический	5.00	-
544	512911.59	1306865.37	Картометрический	5.00	-
545	512895.52	1306868.32	Картометрический	5.00	-
546	512882.54	1306865.29	Картометрический	5.00	-
547	512851.09	1306824.30	Картометрический	5.00	-
548	512850.71	1306822.63	Картометрический	5.00	-
549	512846.34	1306824.02	Картометрический	5.00	-
550	512807.88	1306829.96	Картометрический	5.00	-
551	512796.77	1306831.37	Картометрический	5.00	-
552	512747.03	1306836.86	Картометрический	5.00	-
553	512728.26	1306838.63	Картометрический	5.00	-
554	512697.21	1306841.69	Картометрический	5.00	-
555	512680.40	1306843.60	Картометрический	5.00	-
556	512680.45	1306843.99	Картометрический	5.00	-
557	512678.65	1306844.36	Картометрический	5.00	-
558	512676.28	1306844.76	Картометрический	5.00	-
559	512678.64	1306861.04	Картометрический	5.00	-
560	512503.86	1306889.09	Картометрический	5.00	-
561	512369.44	1306900.36	Картометрический	5.00	-
562	512275.93	1306898.56	Картометрический	5.00	-
563	512079.40	1306919.42	Картометрический	5.00	-
564	511987.20	1306967.54	Картометрический	5.00	-
565	511985.51	1306969.24	Картометрический	5.00	-
566	511902.35	1307052.63	Картометрический	5.00	-
567	511813.72	1307205.98	Картометрический	5.00	-
568	511705.53	1307355.16	Картометрический	5.00	-
569	511305.57	1307703.26	Картометрический	5.00	-
570	511246.93	1307742.78	Картометрический	5.00	-
571	511229.20	1307729.55	Картометрический	5.00	-
572	511391.42	1307501.53	Картометрический	5.00	-
573	511423.50	1307458.77	Картометрический	5.00	-
574	511576.56	1307253.81	Картометрический	5.00	-
575	511698.44	1307235.27	Картометрический	5.00	-
576	511734.87	1307152.22	Картометрический	5.00	-
577	511704.14	1307081.42	Картометрический	5.00	-
578	511803.52	1306967.42	Картометрический	5.00	-
579	511896.13	1306906.26	Картометрический	5.00	-
580	512180.43	1306871.10	Картометрический	5.00	-

1	2	3	4	5	6
581	512198.20	1306869.31	Картометрический	5.00	-
582	512203.85	1306869.25	Картометрический	5.00	-
583	512314.22	1306861.26	Картометрический	5.00	-
584	512607.46	1306839.74	Картометрический	5.00	-
585	512850.98	1306804.17	Картометрический	5.00	-
586	512941.71	1306790.93	Картометрический	5.00	-
587	513888.78	1306652.59	Картометрический	5.00	-
588	514034.49	1306660.45	Картометрический	5.00	-
589	514270.51	1306673.25	Картометрический	5.00	-
590	514356.42	1306677.86	Картометрический	1.00	-
591	514531.84	1306687.34	Картометрический	1.00	-
592	514562.52	1306689.00	Картометрический	1.00	-
593	514572.51	1306689.53	Картометрический	1.00	-
594	514572.70	1306689.54	Картометрический	1.00	-
595	514621.99	1306693.04	Картометрический	1.00	-
492	514621.99	1306693.05	Картометрический	1.00	-
596	511929.32	1309129.40	Картометрический	1.00	-
597	511932.72	1309179.61	Картометрический	1.00	-
598	511922.52	1309190.01	Картометрический	1.00	-
599	511893.71	1309195.25	Картометрический	1.00	-
600	511893.35	1309195.32	Картометрический	1.00	-
601	511880.95	1309197.49	Картометрический	1.00	-
602	511877.73	1309197.62	Картометрический	1.00	-
603	511875.91	1309197.17	Картометрический	1.00	-
604	511855.24	1309192.09	Картометрический	1.00	-
605	511846.95	1309137.34	Картометрический	1.00	-
606	511900.90	1309129.85	Картометрический	1.00	-
607	511901.15	1309132.37	Картометрический	1.00	-
596	511929.32	1309129.40	Картометрический	1.00	-

3. Сведения о характерных точках части (частей) границы объекта

Обозначение характерных точек части границы	Координаты, м		Метод определения координат характерной точки	Средняя квадратическая погрешность положения характерной точки (Mt), м	Описание обозначения точки на местности (при наличии)
	X	Y			
1	2	3	4	5	6
Часть №					
-	-	-	-	-	-

Раздел 3

Сведения о местоположении измененных (уточненных) границ объекта							
1. Система координат: -							
2. Сведения о характерных точках границ объекта							
Обозначение характерных точек границ	Существующие координаты, м		Измененные (уточненные) координаты, м		Метод определения координат характерной точки	Средняя квадратическая погрешность положения характерной точки (Mt), м	Описание обозначения точки на местности (при наличии)
	X	Y	X	Y			
1	2	3	4	5	6	7	8
-	-	-	-	-	-	-	-
3.Сведения о характерных точках части (частей) границы объекта							
Часть №							
-	-	-	-	-	-	-	-

Раздел 4

План границ объекта



Используемые условные знаки и обозначения:

- границы территориальной зоны
- границы муниципального образования
- характерная точка границ территориальной зоны

Масштаб 1:10000

Руководитель БУВО «Нормативно-проектный центр»

Подпись _____ Ю.В. Шалыгина Дата «07» февраля 2022 г.

Место для оттиска печати (при наличии) лица, составившего описание местоположения границ объекта

ОПИСАНИЕ МЕСТОПОЛОЖЕНИЯ ГРАНИЦ

Зона сельскохозяйственного использования в границах населенного пункта посёлка Отрадное - СХ1/1

(наименование объекта, местоположение границ которого описано (далее - объект)

Раздел 1

Сведения об объекте		
№ п/п	Характеристики объекта	Описание характеристик
1	2	3
1	Местоположение объекта	Воронежская область, Новоусманский муниципальный район, Отрадненское сельское поселение, посёлок Отрадное
2	Площадь объекта ± величина погрешности определения площади (Р ± Дельта Р)	-
3	Иные характеристики объекта	-

Раздел 2

Сведения о местоположении границ объекта					
1. Система координат: МСК - 36, зона 1					
2. Сведения о характерных точках границ объекта					
Обозначение характерных точек границ	Координаты, м		Метод определения координат характерной точки	Средняя квадратическая погрешность положения характерной точки (Mt), м	Описание обозначения точки на местности (при наличии)
	X	Y			
1	2	3	4	5	6
1	515674.63	1308867.82	Картометрический	5.00	-
2	515526.01	1309006.85	Картометрический	5.00	-
3	515525.09	1309007.45	Картометрический	5.00	-
4	515502.89	1309020.00	Картометрический	5.00	-
5	515470.17	1309034.63	Картометрический	5.00	-
6	515445.31	1309046.13	Картометрический	5.00	-
7	515421.36	1309056.35	Картометрический	5.00	-
8	515404.46	1309065.56	Картометрический	5.00	-
9	515393.71	1309073.63	Картометрический	5.00	-
10	515374.65	1309095.15	Картометрический	5.00	-
11	515361.95	1309116.87	Картометрический	5.00	-
12	515346.79	1309147.02	Картометрический	5.00	-
13	515327.21	1309187.76	Картометрический	5.00	-
14	515305.32	1309228.70	Картометрический	5.00	-
15	515299.34	1309243.10	Картометрический	5.00	-
16	515298.33	1309258.82	Картометрический	5.00	-
17	515301.24	1309275.14	Картометрический	5.00	-
18	515307.34	1309293.41	Картометрический	5.00	-
19	515313.59	1309308.83	Картометрический	5.00	-
20	515318.06	1309326.49	Картометрический	5.00	-
21	515318.46	1309338.86	Картометрический	5.00	-
22	515318.10	1309348.07	Картометрический	5.00	-
23	515236.67	1309250.00	Картометрический	5.00	-
24	515138.13	1309105.13	Картометрический	5.00	-
25	515048.89	1308908.76	Картометрический	5.00	-
26	514964.82	1308843.06	Картометрический	5.00	-
27	514955.35	1308802.55	Картометрический	5.00	-
28	514962.42	1308795.06	Аналитический	0.10	-
29	514979.13	1308777.31	Аналитический	0.10	-
30	515027.67	1308725.76	Аналитический	0.10	-
31	515076.20	1308674.21	Аналитический	0.10	-
32	515091.21	1308700.54	Картометрический	5.00	-
33	515119.05	1308734.61	Картометрический	5.00	-
34	515177.01	1308805.53	Картометрический	5.00	-
35	515261.51	1308816.12	Картометрический	5.00	-
1	515674.63	1308867.82	Картометрический	5.00	-
36	515312.43	1309061.60	Картометрический	5.00	-

1	2	3	4	5	6
37	515312.37	1309061.82	Картометрический	5.00	-
38	515312.27	1309062.03	Картометрический	5.00	-
39	515312.14	1309062.22	Картометрический	5.00	-
40	515311.98	1309062.38	Картометрический	5.00	-
41	515311.79	1309062.51	Картометрический	5.00	-
42	515311.58	1309062.61	Картометрический	5.00	-
43	515311.36	1309062.67	Картометрический	5.00	-
44	515311.13	1309062.69	Картометрический	5.00	-
45	515310.90	1309062.67	Картометрический	5.00	-
46	515310.68	1309062.61	Картометрический	5.00	-
47	515310.47	1309062.51	Картометрический	5.00	-
48	515310.28	1309062.38	Картометрический	5.00	-
49	515310.12	1309062.22	Картометрический	5.00	-
50	515309.99	1309062.03	Картометрический	5.00	-
51	515309.89	1309061.82	Картометрический	5.00	-
52	515309.83	1309061.60	Картометрический	5.00	-
53	515309.81	1309061.37	Картометрический	5.00	-
54	515309.83	1309061.14	Картометрический	5.00	-
55	515309.89	1309060.92	Картометрический	5.00	-
56	515309.99	1309060.71	Картометрический	5.00	-
57	515310.12	1309060.52	Картометрический	5.00	-
58	515310.28	1309060.36	Картометрический	5.00	-
59	515310.47	1309060.23	Картометрический	5.00	-
60	515310.68	1309060.13	Картометрический	5.00	-
61	515310.90	1309060.07	Картометрический	5.00	-
62	515311.13	1309060.05	Картометрический	5.00	-
63	515311.36	1309060.07	Картометрический	5.00	-
64	515311.58	1309060.13	Картометрический	5.00	-
65	515311.79	1309060.23	Картометрический	5.00	-
66	515311.98	1309060.36	Картометрический	5.00	-
67	515312.14	1309060.52	Картометрический	5.00	-
68	515312.27	1309060.71	Картометрический	5.00	-
69	515312.37	1309060.92	Картометрический	5.00	-
70	515312.43	1309061.14	Картометрический	5.00	-
71	515312.45	1309061.37	Картометрический	5.00	-
36	515312.43	1309061.60	Картометрический	5.00	-
72	515150.79	1308984.87	Картометрический	5.00	-
73	515150.73	1308985.09	Картометрический	5.00	-
74	515150.63	1308985.30	Картометрический	5.00	-
75	515150.50	1308985.49	Картометрический	5.00	-
76	515150.34	1308985.65	Картометрический	5.00	-
77	515150.15	1308985.78	Картометрический	5.00	-
78	515149.94	1308985.88	Картометрический	5.00	-
79	515149.72	1308985.94	Картометрический	5.00	-
80	515149.49	1308985.96	Картометрический	5.00	-
81	515149.26	1308985.94	Картометрический	5.00	-
82	515149.04	1308985.88	Картометрический	5.00	-
83	515148.83	1308985.78	Картометрический	5.00	-
84	515148.64	1308985.65	Картометрический	5.00	-
85	515148.48	1308985.49	Картометрический	5.00	-

1	2	3	4	5	6
86	515148.35	1308985.30	Картометрический	5.00	-
87	515148.25	1308985.09	Картометрический	5.00	-
88	515148.19	1308984.87	Картометрический	5.00	-
89	515148.17	1308984.64	Картометрический	5.00	-
90	515148.19	1308984.41	Картометрический	5.00	-
91	515148.25	1308984.19	Картометрический	5.00	-
92	515148.35	1308983.98	Картометрический	5.00	-
93	515148.48	1308983.79	Картометрический	5.00	-
94	515148.64	1308983.63	Картометрический	5.00	-
95	515148.83	1308983.50	Картометрический	5.00	-
96	515149.04	1308983.40	Картометрический	5.00	-
97	515149.26	1308983.34	Картометрический	5.00	-
98	515149.49	1308983.32	Картометрический	5.00	-
99	515149.72	1308983.34	Картометрический	5.00	-
100	515149.94	1308983.40	Картометрический	5.00	-
101	515150.15	1308983.50	Картометрический	5.00	-
102	515150.34	1308983.63	Картометрический	5.00	-
103	515150.50	1308983.79	Картометрический	5.00	-
104	515150.63	1308983.98	Картометрический	5.00	-
105	515150.73	1308984.19	Картометрический	5.00	-
106	515150.79	1308984.41	Картометрический	5.00	-
107	515150.81	1308984.64	Картометрический	5.00	-
72	515150.79	1308984.87	Картометрический	5.00	-

3. Сведения о характерных точках части (частей) границы объекта

Обозначение характерных точек части границы	Координаты, м		Метод определения координат характерной точки	Средняя квадратическая погрешность положения характерной точки (Mt), м	Описание обозначения точки на местности (при наличии)
	X	Y			
1	2	3	4	5	6
Часть №					
-	-	-	-	-	-

Раздел 3

Сведения о местоположении измененных (уточненных) границ объекта							
1. Система координат: -							
2. Сведения о характерных точках границ объекта							
Обозначение характерных точек границ	Существующие координаты, м		Измененные (уточненные) координаты, м		Метод определения координат характерной точки	Средняя квадратическая погрешность положения характерной точки (Mt), м	Описание обозначения точки на местности (при наличии)
	X	Y	X	Y			
1	2	3	4	5	6	7	8
-	-	-	-	-	-	-	-
3.Сведения о характерных точках части (частей) границы объекта							
Часть №							
-	-	-	-	-	-	-	-

Раздел 4

План границ объекта

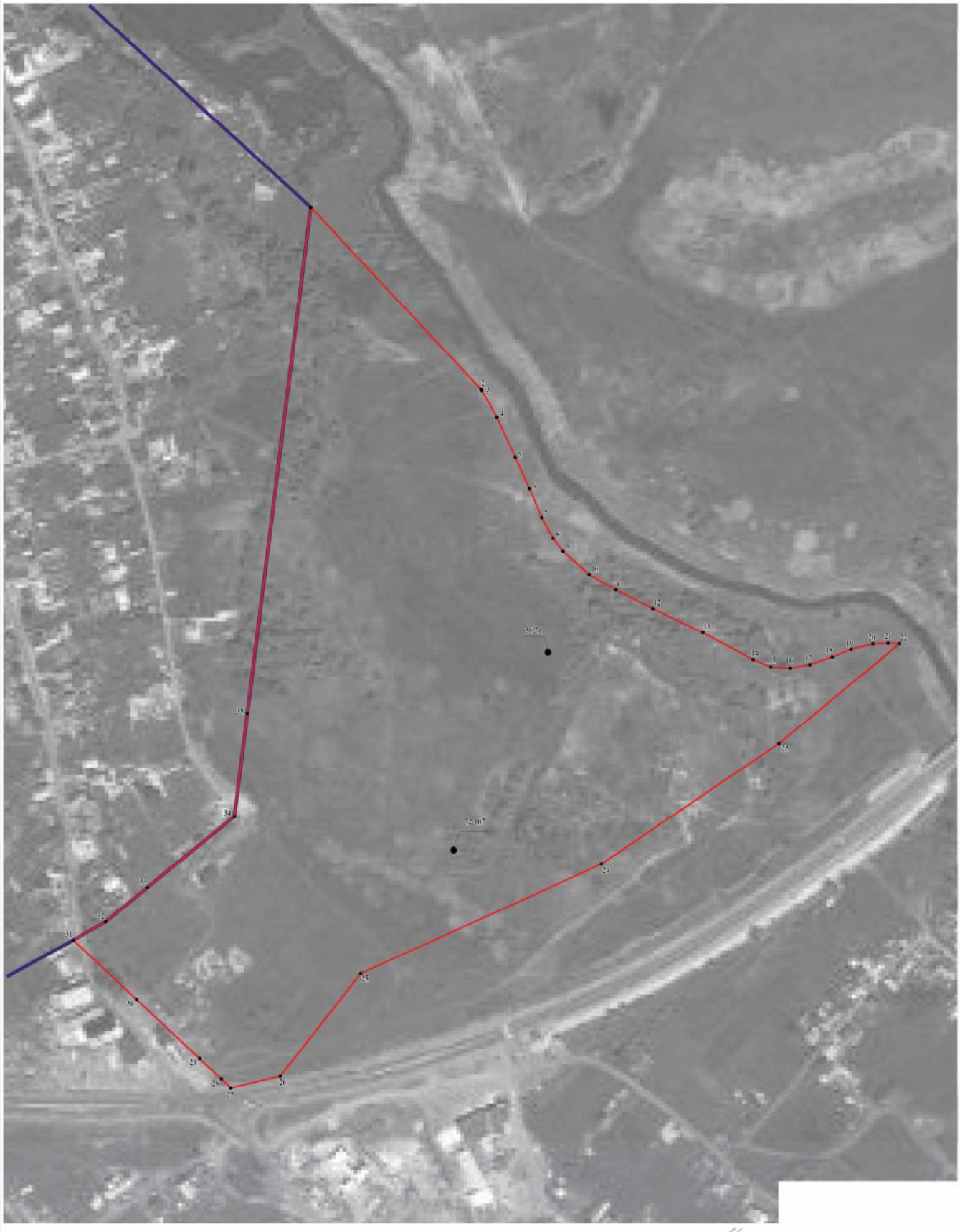

Масштаб 1:2000

Используемые условные знаки и обозначения:

- границы территориальной зоны
- границы муниципального образования
- 1 — характерная точка границ территориальной зоны

Руководитель БУВО «Нормативно-проектный центр»

Подпись _____ Ю.В. Шалыгина Дата « 07 » февраля 2022 г.

Место для оттиска печати (при наличии) лица, составившего описание местоположения границ объекта

ОПИСАНИЕ МЕСТОПОЛОЖЕНИЯ ГРАНИЦ

Зона сельскохозяйственного производства посёлка Отрадное - СХ2/1

(наименование объекта, местоположение границ которого описано
(далее - объект)

Раздел 1

Сведения об объекте		
№ п/п	Характеристики объекта	Описание характеристик
1	2	3
1	Местоположение объекта	Воронежская область, Новоусманский муниципальный район, Отрадненское сельское поселение, посёлок Отрадное
2	Площадь объекта ± величина погрешности определения площади (Р ± Дельта Р)	-
3	Иные характеристики объекта	-

Раздел 2

Сведения о местоположении границ объекта					
1. Система координат: МСК - 36, зона 1					
2. Сведения о характерных точках границ объекта					
Обозначение характерных точек границ	Координаты, м		Метод определения координат характерной точки	Средняя квадратическая погрешность положения характерной точки (Mt), м	Описание обозначения точки на местности (при наличии)
	X	Y			
1	2	3	4	5	6
1	512292.32	1308649.01	Картометрический	1.00	-
2	512293.73	1308661.70	Картометрический	1.00	-
3	512297.51	1308696.50	Картометрический	1.00	-
4	512277.63	1308698.65	Картометрический	1.00	-
5	512276.01	1308683.74	Картометрический	1.00	-
6	512170.13	1308695.24	Картометрический	1.00	-
7	512171.75	1308710.15	Картометрический	1.00	-
8	512171.82	1308714.84	Картометрический	1.00	-
9	512153.33	1308717.28	Картометрический	1.00	-
10	512151.86	1308712.31	Картометрический	1.00	-
11	512148.42	1308677.48	Картометрический	1.00	-
12	512147.90	1308668.59	Картометрический	1.00	-
13	512202.03	1308661.04	Картометрический	1.00	-
14	512241.39	1308656.39	Картометрический	1.00	-
15	512280.33	1308650.66	Картометрический	1.00	-
1	512292.32	1308649.01	Картометрический	1.00	-
16	512239.63	1308758.13	Картометрический	1.00	-
17	512244.62	1308797.82	Картометрический	1.00	-
18	512224.77	1308800.31	Картометрический	1.00	-
19	512222.28	1308780.46	Картометрический	1.00	-
20	512200.10	1308783.25	Картометрический	1.00	-
21	512206.24	1308832.08	Картометрический	1.00	-
22	512186.40	1308834.58	Картометрический	1.00	-
23	512177.77	1308765.90	Картометрический	1.00	-
16	512239.63	1308758.13	Картометрический	1.00	-
24	512316.58	1308977.55	Картометрический	1.00	-
25	512321.02	1309007.24	Картометрический	1.00	-
26	512318.13	1309009.47	Картометрический	1.00	-
27	512300.58	1309011.08	Картометрический	1.00	-
28	512279.86	1309012.79	Картометрический	1.00	-
29	512273.96	1308982.34	Картометрический	1.00	-
24	512316.58	1308977.55	Картометрический	1.00	-

1	2	3	4	5	6
30	512159.55	1309151.32	Аналитический	0.10	-
31	512166.95	1309213.83	Картометрический	1.00	-
32	512096.08	1309248.52	Картометрический	1.00	-
33	512088.73	1309163.05	Картометрический	1.00	-
34	512091.79	1309162.54	Картометрический	1.00	-
35	512111.87	1309159.22	Картометрический	1.00	-
36	512143.43	1309153.99	Картометрический	1.00	-
30	512159.55	1309151.32	Аналитический	0.10	-

3. Сведения о характерных точках части (частей) границы объекта

Обозначение характерных точек части границы	Координаты, м		Метод определения координат характерной точки	Средняя квадратическая погрешность положения характерной точки (Mt), м	Описание обозначения точки на местности (при наличии)
	X	Y			
1	2	3	4	5	6
Часть №					
-	-	-	-	-	-

Раздел 3

Сведения о местоположении измененных (уточненных) границ объекта							
1. Система координат: -							
2. Сведения о характерных точках границ объекта							
Обозначение характерных точек границ	Существующие координаты, м		Измененные (уточненные) координаты, м		Метод определения координат характерной точки	Средняя квадратическая погрешность положения характерной точки (Mt), м	Описание обозначения точки на местности (при наличии)
	X	Y	X	Y			
1	2	3	4	5	6	7	8
-	-	-	-	-	-	-	-
3.Сведения о характерных точках части (частей) границы объекта							
Часть №							
-	-	-	-	-	-	-	-

План границ объекта



Масштаб 1:2000

Используемые условные знаки и обозначения:

границы территориальной зоны

1 характерная точка границ территориальной зоны

Руководитель БУВО «Нормативно-проектный центр»

Подпись _____ Ю.В. Шалыгина Дата « 07 » февраля 2022 г.

Место для оттиска печати (при наличии) лица, составившего описание местоположения границ объекта

ОПИСАНИЕ МЕСТОПОЛОЖЕНИЯ ГРАНИЦ

Зона рекреационного назначения - объектов отдыха посёлка Отрадное - Р1/1

(наименование объекта, местоположение границ которого описано
(далее - объект)

Раздел 1

Сведения об объекте		
№ п/п	Характеристики объекта	Описание характеристик
1	2	3
1	Местоположение объекта	Воронежская область, Новоусманский муниципальный район, Отрадненское сельское поселение, посёлок Отрадное
2	Площадь объекта ± величина погрешности определения площади (Р ± Дельта Р)	-
3	Иные характеристики объекта	-

Раздел 2

Сведения о местоположении границ объекта					
1. Система координат: МСК - 36, зона 1					
2. Сведения о характерных точках границ объекта					
Обозначение характерных точек границ	Координаты, м		Метод определения координат характерной точки	Средняя квадратическая погрешность положения характерной точки (Mt), м	Описание обозначения точки на местности (при наличии)
	X	Y			
1	2	3	4	5	6
1	515236.98	1309423.17	Картометрический	5.00	-
2	515236.97	1309423.19	Картометрический	5.00	-
3	515236.25	1309424.34	Картометрический	5.00	-
4	515224.66	1309433.68	Картометрический	5.00	-
5	515217.67	1309439.30	Картометрический	5.00	-
6	515216.53	1309439.55	Картометрический	5.00	-
7	515207.79	1309441.07	Картометрический	5.00	-
8	515194.69	1309441.26	Картометрический	5.00	-
9	515177.97	1309441.26	Картометрический	1.00	-
10	515166.20	1309440.69	Картометрический	1.00	-
11	515153.85	1309443.16	Картометрический	1.00	-
12	515145.88	1309446.19	Картометрический	1.00	-
13	515138.47	1309446.76	Картометрический	1.00	-
14	515130.49	1309445.05	Картометрический	1.00	-
15	515125.56	1309444.86	Картометрический	1.00	-
16	515120.62	1309445.81	Картометрический	1.00	-
17	515111.88	1309449.80	Картометрический	1.00	-
18	515107.51	1309450.18	Картометрический	1.00	-
19	515103.90	1309452.46	Картометрический	1.00	-
20	515099.54	1309458.16	Картометрический	1.00	-
21	515093.08	1309467.09	Картометрический	1.00	-
22	515086.24	1309476.77	Картометрический	1.00	-
23	515074.28	1309492.54	Картометрический	1.00	-
24	515064.40	1309503.93	Картометрический	1.00	-
25	515050.54	1309513.81	Картометрический	1.00	-
26	515037.24	1309527.29	Картометрический	1.00	-
27	515030.02	1309537.93	Картометрический	1.00	-
28	515018.06	1309555.02	Картометрический	1.00	-
29	515012.55	1309568.51	Картометрический	1.00	-
30	515008.56	1309580.47	Картометрический	1.00	-
31	515005.33	1309590.54	Картометрический	1.00	-
32	515001.92	1309595.85	Картометрический	1.00	-
33	514997.17	1309602.31	Картометрический	1.00	-
34	514992.80	1309606.49	Картометрический	1.00	-
35	514985.20	1309610.67	Картометрический	1.00	-
36	514973.62	1309615.23	Картометрический	1.00	-
37	514961.65	1309624.53	Картометрический	1.00	-

1	2	3	4	5	6
38	514950.45	1309632.89	Картометрический	1.00	-
39	514940.57	1309639.73	Картометрический	1.00	-
40	514929.55	1309647.89	Картометрический	1.00	-
41	514922.91	1309652.45	Картометрический	1.00	-
42	514913.79	1309658.91	Картометрический	1.00	-
43	514905.24	1309663.66	Картометрический	1.00	-
44	514896.32	1309666.70	Картометрический	1.00	-
45	514882.07	1309671.25	Картометрический	1.00	-
46	514867.83	1309677.71	Картометрический	1.00	-
47	514862.13	1309681.70	Картометрический	1.00	-
48	514855.10	1309684.74	Картометрический	1.00	-
49	514849.79	1309685.12	Картометрический	1.00	-
50	514845.61	1309686.26	Картометрический	1.00	-
51	514840.86	1309690.44	Картометрический	1.00	-
52	514833.78	1309695.26	Картометрический	1.00	-
53	514879.47	1309655.77	Картометрический	1.00	-
54	514885.96	1309649.82	Картометрический	1.00	-
55	514950.90	1309602.28	Картометрический	1.00	-
56	514944.72	1309589.72	Картометрический	1.00	-
57	514985.63	1309558.36	Картометрический	1.00	-
58	514991.58	1309531.23	Картометрический	1.00	-
59	515011.26	1309506.13	Картометрический	1.00	-
60	515022.40	1309517.94	Картометрический	1.00	-
61	515093.49	1309456.97	Картометрический	1.00	-
62	515109.00	1309445.21	Картометрический	1.00	-
63	515139.65	1309410.78	Картометрический	1.00	-
64	515125.06	1309381.83	Картометрический	1.00	-
65	515147.57	1309362.12	Картометрический	1.00	-
66	515161.09	1309357.52	Картометрический	1.00	-
67	515161.09	1309357.51	Картометрический	1.00	-
68	515190.38	1309382.84	Картометрический	1.00	-
69	515198.09	1309387.20	Картометрический	1.00	-
70	515206.93	1309385.40	Картометрический	5.00	-
1	515236.98	1309423.17	Картометрический	5.00	-
71	515203.23	1309450.93	Картометрический	5.00	-
72	515116.26	1309520.96	Картометрический	1.00	-
73	515046.61	1309559.95	Картометрический	1.00	-
74	515020.36	1309608.59	Картометрический	1.00	-
75	514974.99	1309656.18	Картометрический	1.00	-
76	514828.18	1309746.97	Картометрический	1.00	-
77	514752.51	1309836.86	Картометрический	1.00	-
78	514753.11	1309833.99	Картометрический	1.00	-
79	514757.48	1309819.39	Картометрический	1.00	-
80	514763.94	1309807.43	Картометрический	1.00	-
81	514770.97	1309798.31	Картометрический	1.00	-
82	514776.67	1309791.10	Картометрический	1.00	-
83	514783.12	1309778.75	Картометрический	1.00	-
84	514791.48	1309770.39	Картометрический	1.00	-
85	514798.89	1309764.51	Картометрический	1.00	-
86	514805.53	1309759.38	Картометрический	1.00	-

1	2	3	4	5	6
87	514810.85	1309750.45	Картометрический	1.00	-
88	514817.50	1309739.82	Картометрический	1.00	-
89	514829.28	1309728.80	Картометрический	1.00	-
90	514841.05	1309719.87	Картометрический	1.00	-
91	514851.50	1309713.23	Картометрический	1.00	-
92	514864.41	1309706.77	Картометрический	1.00	-
93	514877.14	1309701.26	Картометрический	1.00	-
94	514889.10	1309692.34	Картометрический	1.00	-
95	514900.88	1309684.55	Картометрический	1.00	-
96	514911.13	1309676.57	Картометрический	1.00	-
97	514926.90	1309668.03	Картометрический	1.00	-
98	514935.82	1309661.00	Картометрический	1.00	-
99	514940.95	1309657.96	Картометрический	1.00	-
100	514947.41	1309650.74	Картометрический	1.00	-
101	514958.04	1309642.96	Картометрический	1.00	-
102	514970.77	1309634.60	Картометрический	1.00	-
103	514982.16	1309628.14	Картометрический	1.00	-
104	514994.32	1309620.73	Картометрический	1.00	-
105	515003.62	1309612.19	Картометрический	1.00	-
106	515011.60	1309603.45	Картометрический	1.00	-
107	515015.59	1309596.04	Картометрический	1.00	-
108	515018.44	1309587.69	Картометрический	1.00	-
109	515020.72	1309580.66	Картометрический	1.00	-
110	515023.76	1309570.78	Картометрический	1.00	-
111	515030.02	1309560.15	Картометрический	1.00	-
112	515037.24	1309550.65	Картометрический	1.00	-
113	515043.70	1309546.09	Картометрический	1.00	-
114	515048.83	1309541.35	Картометрический	1.00	-
115	515053.95	1309535.08	Картометрический	1.00	-
116	515058.32	1309528.43	Картометрический	1.00	-
117	515064.40	1309520.83	Картометрический	1.00	-
118	515072.76	1309513.05	Картометрический	1.00	-
119	515083.01	1309500.89	Картометрический	1.00	-
120	515088.52	1309491.40	Картометрический	1.00	-
121	515093.46	1309481.71	Картометрический	1.00	-
122	515098.59	1309476.01	Картометрический	1.00	-
123	515110.55	1309466.90	Картометрический	1.00	-
124	515118.72	1309461.39	Картометрический	1.00	-
125	515122.71	1309457.21	Картометрический	1.00	-
126	515125.94	1309455.31	Картометрический	1.00	-
127	515131.82	1309456.26	Картометрический	1.00	-
128	515136.57	1309457.02	Картометрический	1.00	-
129	515145.31	1309454.93	Картометрический	1.00	-
130	515156.89	1309451.70	Картометрический	1.00	-
131	515166.96	1309450.75	Картометрический	1.00	-
132	515181.20	1309450.56	Картометрический	1.00	-
133	515192.03	1309451.32	Картометрический	5.00	-
71	515203.23	1309450.93	Картометрический	5.00	-
134	514796.90	1309723.38	Картометрический	1.00	-
135	514786.35	1309739.25	Картометрический	1.00	-

1	2	3	4	5	6
136	514777.05	1309755.39	Картометрический	1.00	-
137	514768.69	1309770.39	Картометрический	1.00	-
138	514762.80	1309777.99	Картометрический	1.00	-
139	514755.21	1309786.54	Картометрический	1.00	-
140	514748.75	1309798.08	Картометрический	1.00	-
141	514739.32	1309827.04	Картометрический	1.00	-
142	514735.66	1309853.05	Картометрический	1.00	-
143	514736.02	1309880.17	Картометрический	1.00	-
144	514736.39	1309896.34	Картометрический	1.00	-
145	514693.79	1310061.40	Картометрический	1.00	-
146	514633.62	1310156.22	Картометрический	1.00	-
147	514462.17	1310329.96	Картометрический	1.00	-
148	514299.68	1310381.52	Картометрический	1.00	-
149	514250.51	1310430.43	Картометрический	1.00	-
150	514210.59	1310513.57	Картометрический	5.00	-
151	514187.71	1310517.66	Картометрический	5.00	-
152	514130.05	1310482.75	Картометрический	5.00	-
153	514064.25	1310397.08	Картометрический	1.00	-
154	514063.91	1310396.59	Картометрический	1.00	-
155	514063.69	1310396.00	Картометрический	1.00	-
156	514065.97	1310381.57	Картометрический	1.00	-
157	514062.17	1310372.45	Картометрический	1.00	-
158	514057.58	1310368.95	Картометрический	1.00	-
159	514078.79	1310358.07	Картометрический	1.00	-
160	514077.02	1310355.96	Картометрический	1.00	-
161	514066.66	1310346.06	Картометрический	1.00	-
162	514059.55	1310337.63	Картометрический	1.00	-
163	514054.24	1310330.84	Картометрический	1.00	-
164	514053.73	1310330.07	Картометрический	1.00	-
165	514066.56	1310341.23	Картометрический	1.00	-
166	514090.18	1310352.22	Картометрический	1.00	-
167	514118.22	1310404.94	Картометрический	1.00	-
168	514155.74	1310453.66	Картометрический	5.00	-
169	514178.19	1310420.99	Картометрический	1.00	-
170	514214.39	1310398.19	Картометрический	1.00	-
171	514257.94	1310372.22	Картометрический	1.00	-
172	514276.41	1310350.40	Картометрический	1.00	-
173	514280.74	1310347.23	Картометрический	1.00	-
174	514307.36	1310327.86	Картометрический	1.00	-
175	514326.47	1310329.14	Картометрический	1.00	-
176	514330.54	1310329.70	Картометрический	1.00	-
177	514358.60	1310323.58	Картометрический	1.00	-
178	514362.58	1310322.71	Картометрический	1.00	-
179	514367.04	1310321.74	Картометрический	1.00	-
180	514368.25	1310321.48	Картометрический	1.00	-
181	514379.95	1310318.94	Картометрический	1.00	-
182	514403.14	1310313.89	Картометрический	1.00	-
183	514413.78	1310311.57	Картометрический	1.00	-
184	514427.94	1310308.49	Картометрический	1.00	-
185	514464.05	1310300.20	Картометрический	1.00	-
186	514473.32	1310290.42	Картометрический	1.00	-

1	2	3	4	5	6
187	514501.19	1310261.60	Картометрический	1.00	-
188	514508.21	1310254.32	Картометрический	1.00	-
189	514516.65	1310245.54	Картометрический	1.00	-
190	514530.37	1310231.29	Картометрический	1.00	-
191	514614.82	1310162.81	Картометрический	1.00	-
192	514663.92	1310085.60	Картометрический	1.00	-
193	514697.73	1309943.50	Картометрический	1.00	-
194	514684.55	1309934.42	Картометрический	1.00	-
195	514677.63	1309929.65	Картометрический	1.00	-
196	514691.76	1309900.86	Картометрический	1.00	-
197	514716.89	1309849.71	Картометрический	1.00	-
198	514751.21	1309779.83	Картометрический	1.00	-
199	514783.78	1309732.13	Картометрический	1.00	-
134	514796.90	1309723.38	Картометрический	1.00	-
200	514050.63	1310195.34	Картометрический	1.00	-
201	514047.16	1310204.87	Картометрический	1.00	-
202	514033.89	1310215.84	Картометрический	1.00	-
203	514027.91	1310225.27	Картометрический	1.00	-
204	514016.09	1310215.51	Картометрический	1.00	-
205	514027.42	1310208.76	Картометрический	1.00	-
206	514039.92	1310202.46	Картометрический	1.00	-
200	514050.63	1310195.34	Картометрический	1.00	-
207	513927.23	1310047.30	Картометрический	5.00	-
208	513940.62	1310054.14	Картометрический	5.00	-
209	513955.44	1310065.16	Картометрический	5.00	-
210	513963.41	1310076.17	Картометрический	5.00	-
211	513969.49	1310089.85	Картометрический	5.00	-
212	513974.43	1310111.12	Картометрический	5.00	-
213	513977.09	1310140.36	Картометрический	5.00	-
214	513976.33	1310170.75	Картометрический	5.00	-
215	513968.73	1310219.37	Картометрический	5.00	-
216	513964.47	1310243.81	Картометрический	5.00	-
217	513960.13	1310245.36	Картометрический	5.00	-
218	513957.87	1310246.16	Картометрический	5.00	-
219	513938.94	1310219.31	Картометрический	5.00	-
207	513927.23	1310047.30	Картометрический	5.00	-
220	514235.05	1309723.92	Картометрический	1.00	-
221	514207.52	1309789.90	Картометрический	1.00	-
222	514205.69	1309791.59	Картометрический	1.00	-
223	514197.59	1309792.37	Картометрический	1.00	-
224	514186.96	1309788.31	Картометрический	1.00	-
225	514127.62	1309753.94	Картометрический	1.00	-
226	514120.25	1309749.42	Картометрический	1.00	-
227	514111.76	1309743.40	Картометрический	1.00	-
228	514127.50	1309701.48	Картометрический	1.00	-
229	514128.78	1309701.93	Картометрический	1.00	-
230	514137.52	1309703.30	Картометрический	1.00	-
231	514130.92	1309728.90	Картометрический	1.00	-

1	2	3	4	5	6
232	514144.48	1309733.45	Картометрический	1.00	-
233	514152.69	1309705.69	Картометрический	1.00	-
234	514177.80	1309709.63	Картометрический	1.00	-
235	514233.87	1309723.03	Картометрический	1.00	-
220	514235.05	1309723.92	Картометрический	1.00	-
236	513976.70	1310004.55	Аналитический	0.10	-
237	513968.43	1310001.26	Картометрический	1.00	-
238	513960.25	1309996.72	Картометрический	1.00	-
239	513953.86	1309992.85	Картометрический	1.00	-
240	513951.60	1309992.19	Картометрический	1.00	-
241	513920.37	1310027.78	Картометрический	1.00	-
242	513907.58	1310019.95	Картометрический	5.00	-
243	513886.68	1310007.80	Картометрический	5.00	-
244	513877.03	1310001.79	Картометрический	5.00	-
245	513831.96	1309963.75	Картометрический	5.00	-
246	513801.87	1309884.01	Картометрический	1.00	-
247	513758.22	1309848.93	Картометрический	1.00	-
248	513678.95	1309816.83	Картометрический	1.00	-
249	513591.06	1309815.35	Картометрический	1.00	-
250	513562.08	1309824.26	Картометрический	1.00	-
251	513561.30	1309824.16	Картометрический	1.00	-
252	513508.87	1309822.98	Картометрический	5.00	-
253	513436.94	1309824.79	Картометрический	5.00	-
254	513451.86	1309817.63	Картометрический	5.00	-
255	513498.29	1309781.17	Картометрический	5.00	-
256	513548.32	1309787.03	Картометрический	5.00	-
257	513566.83	1309790.69	Картометрический	5.00	-
258	513577.10	1309791.73	Картометрический	5.00	-
259	513622.89	1309794.58	Картометрический	5.00	-
260	513650.28	1309784.41	Картометрический	5.00	-
261	513679.22	1309785.98	Картометрический	5.00	-
262	513689.71	1309787.80	Картометрический	5.00	-
263	513765.22	1309817.05	Картометрический	5.00	-
264	513786.94	1309832.35	Картометрический	1.00	-
265	513826.35	1309864.16	Картометрический	1.00	-
266	513838.09	1309875.04	Картометрический	1.00	-
267	513840.01	1309875.01	Картометрический	1.00	-
268	513849.23	1309884.16	Картометрический	5.00	-
269	513832.35	1309903.02	Картометрический	5.00	-
270	513843.51	1309913.81	Картометрический	5.00	-
271	513860.37	1309895.21	Аналитический	0.10	-
272	513954.63	1309988.72	Аналитический	0.10	-
236	513976.70	1310004.55	Аналитический	0.10	-
273	513408.50	1309831.78	Картометрический	5.00	-
274	513403.38	1309837.64	Картометрический	5.00	-
275	512970.47	1309646.12	Картометрический	5.00	-
276	512941.92	1309630.40	Картометрический	5.00	-
277	512949.77	1309616.13	Картометрический	5.00	-

1	2	3	4	5	6
278	513005.60	1309639.46	Картометрический	5.00	-
279	513119.91	1309690.04	Картометрический	5.00	-
280	513166.86	1309702.01	Картометрический	5.00	-
281	513261.51	1309736.93	Картометрический	5.00	-
282	513277.06	1309746.86	Картометрический	5.00	-
283	513279.14	1309754.94	Картометрический	5.00	-
284	513335.75	1309770.37	Картометрический	5.00	-
285	513330.23	1309783.64	Картометрический	5.00	-
286	513367.42	1309803.49	Картометрический	5.00	-
287	513403.83	1309814.73	Картометрический	5.00	-
288	513427.97	1309824.14	Картометрический	5.00	-
289	513435.96	1309824.72	Картометрический	5.00	-
290	513423.00	1309825.04	Картометрический	5.00	-
291	513415.12	1309826.93	Картометрический	5.00	-
273	513408.50	1309831.78	Картометрический	5.00	-
292	512707.47	1309438.52	Картометрический	1.00	-
293	512684.17	1309488.56	Картометрический	1.00	-
294	512617.40	1309451.82	Картометрический	5.00	-
295	512638.44	1309406.50	Картометрический	5.00	-
292	512707.47	1309438.52	Картометрический	1.00	-
296	512417.88	1309046.59	Аналитический	0.10	-
297	512430.84	1309097.36	Аналитический	0.10	-
298	512435.56	1309117.36	Аналитический	0.10	-
299	512437.57	1309126.40	Аналитический	0.10	-
300	512440.62	1309139.86	Аналитический	0.10	-
301	512442.39	1309147.66	Аналитический	0.10	-
302	512474.47	1309143.37	Аналитический	0.10	-
303	512476.45	1309143.07	Аналитический	0.10	-
304	512498.86	1309139.63	Аналитический	0.10	-
305	512508.86	1309171.68	Аналитический	0.10	-
306	512480.63	1309177.99	Аналитический	0.10	-
307	512470.02	1309191.81	Аналитический	0.10	-
308	512461.06	1309203.99	Аналитический	0.10	-
309	512453.49	1309237.86	Аналитический	0.10	-
310	512454.72	1309246.64	Аналитический	0.10	-
311	512462.49	1309251.81	Аналитический	0.10	-
312	512487.28	1309245.00	Аналитический	0.10	-
313	512516.86	1309236.86	Аналитический	0.10	-
314	512518.95	1309243.52	Аналитический	0.10	-
315	512520.92	1309249.88	Аналитический	0.10	-
316	512531.21	1309246.80	Аналитический	0.10	-
317	512541.29	1309275.53	Аналитический	0.10	-
318	512543.41	1309292.47	Аналитический	0.10	-
319	512568.48	1309301.58	Аналитический	0.10	-
320	512570.62	1309301.81	Аналитический	0.10	-
321	512581.66	1309302.10	Аналитический	0.10	-

1	2	3	4	5	6
322	512591.27	1309299.05	Картометрический	1.00	-
323	512594.92	1309302.05	Картометрический	1.00	-
324	512582.77	1309307.37	Картометрический	1.00	-
325	512593.83	1309317.82	Картометрический	1.00	-
326	512619.78	1309336.81	Картометрический	1.00	-
327	512627.73	1309325.90	Картометрический	1.00	-
328	512631.86	1309328.91	Картометрический	1.00	-
329	512624.51	1309339.01	Картометрический	1.00	-
330	512636.20	1309348.68	Картометрический	1.00	-
331	512609.67	1309334.68	Картометрический	1.00	-
332	512591.66	1309368.82	Картометрический	1.00	-
333	512618.19	1309382.82	Картометрический	1.00	-
334	512626.69	1309387.31	Картометрический	1.00	-
335	512597.93	1309441.11	Картометрический	5.00	-
336	512536.38	1309407.24	Картометрический	5.00	-
337	512509.60	1309385.33	Картометрический	5.00	-
338	512416.97	1309309.51	Картометрический	1.00	-
339	512347.89	1309278.55	Картометрический	1.00	-
340	512336.39	1309281.25	Картометрический	1.00	-
341	512335.48	1309270.78	Картометрический	1.00	-
342	512338.48	1309269.73	Картометрический	1.00	-
343	512335.49	1309234.20	Картометрический	1.00	-
344	512331.96	1309192.54	Картометрический	1.00	-
345	512371.77	1309171.16	Картометрический	1.00	-
346	512404.84	1309153.63	Картометрический	1.00	-
347	512415.98	1309149.18	Картометрический	1.00	-
348	512415.14	1309143.77	Картометрический	1.00	-
349	512415.63	1309143.69	Картометрический	1.00	-
350	512412.11	1309116.27	Картометрический	1.00	-
351	512404.81	1309117.30	Картометрический	1.00	-
352	512399.03	1309078.23	Картометрический	1.00	-
353	512363.71	1309083.36	Картометрический	1.00	-
354	512368.79	1309122.71	Картометрический	1.00	-
355	512364.93	1309123.37	Картометрический	1.00	-
356	512364.48	1309117.25	Картометрический	1.00	-
357	512363.83	1309110.93	Картометрический	1.00	-
358	512348.16	1309111.80	Картометрический	1.00	-
359	512345.36	1309061.15	Аналитический	0.10	-
360	512381.76	1309053.84	Аналитический	0.10	-
296	512417.88	1309046.59	Аналитический	0.10	-
361	512432.46	1308189.35	Картометрический	5.00	-
362	512461.98	1308427.89	Картометрический	5.00	-
363	512200.00	1308465.95	Картометрический	5.00	-
364	512170.38	1308221.77	Картометрический	5.00	-
361	512432.46	1308189.35	Картометрический	5.00	-
365	512228.34	1309225.45	Картометрический	1.00	-

1	2	3	4	5	6
366	512250.32	1309301.43	Картометрический	1.00	-
367	512176.38	1309318.78	Картометрический	1.00	-
368	511984.86	1309523.27	Картометрический	1.00	-
369	511771.34	1309692.43	Картометрический	1.00	-
370	511814.27	1309606.09	Картометрический	1.00	-
371	511880.92	1309541.80	Картометрический	1.00	-
372	511901.10	1309526.88	Картометрический	1.00	-
373	511933.19	1309499.79	Картометрический	1.00	-
374	512075.58	1309313.79	Картометрический	1.00	-
375	512136.26	1309267.34	Картометрический	1.00	-
365	512228.34	1309225.45	Картометрический	1.00	-
376	510978.82	1310389.84	Картометрический	1.00	-
377	510961.78	1310391.35	Картометрический	1.00	-
378	510945.89	1310384.21	Картометрический	1.00	-
379	510891.17	1310367.34	Картометрический	1.00	-
380	510929.18	1310371.92	Картометрический	1.00	-
376	510978.82	1310389.84	Картометрический	1.00	-
381	510708.33	1310375.78	Картометрический	1.00	-
382	510659.47	1310384.23	Картометрический	1.00	-
383	510620.70	1310389.19	Картометрический	1.00	-
384	510544.11	1310395.05	Картометрический	1.00	-
385	510549.74	1310371.01	Картометрический	1.00	-
386	510595.24	1310370.81	Картометрический	1.00	-
381	510708.33	1310375.78	Картометрический	1.00	-

3. Сведения о характерных точках части (частей) границы объекта

Обозначение характерных точек части границы	Координаты, м		Метод определения координат характерной точки	Средняя квадратическая погрешность положения характерной точки (Mt), м	Описание обозначения точки на местности (при наличии)
	X	Y			
1	2	3	4	5	6
Часть №					
-	-	-	-	-	-

Раздел 3

Сведения о местоположении измененных (уточненных) границ объекта							
1. Система координат: -							
2. Сведения о характерных точках границ объекта							
Обозначение характерных точек границ	Существующие координаты, м		Измененные (уточненные) координаты, м		Метод определения координат характерной точки	Средняя квадратическая погрешность положения характерной точки (Mt), м	Описание обозначения точки на местности (при наличии)
	X	Y	X	Y			
1	2	3	4	5	6	7	8
-	-	-	-	-	-	-	-
3.Сведения о характерных точках части (частей) границы объекта							
Часть №							
-	-	-	-	-	-	-	-

Раздел 4

План границ объекта



Масштаб 1:10000

Используемые условные знаки и обозначения:

- границы территориальной зоны
- границы муниципального образования
- •1 характерная точка границ территориальной зоны

Руководитель БУВО «Нормативно-проектный центр»

Подпись _____ Ю.В. Шалыгина Дата « 07 » февраля 2022 г.

Место для оттиска печати (при наличии) лица, составившего описание местоположения границ объекта

ОПИСАНИЕ МЕСТОПОЛОЖЕНИЯ ГРАНИЦ

Зона природных территорий и защитного озеленения посёлка Отрадное - Р2/1

(наименование объекта, местоположение границ которого описано
(далее - объект)

Раздел 1

Сведения об объекте		
№ п/п	Характеристики объекта	Описание характеристик
1	2	3
1	Местоположение объекта	Воронежская область, Новоусманский муниципальный район, Отрадненское сельское поселение, посёлок Отрадное
2	Площадь объекта ± величина погрешности определения площади (Р ± Дельта Р)	-
3	Иные характеристики объекта	-

Раздел 2

Сведения о местоположении границ объекта					
1. Система координат: МСК - 36, зона 1					
2. Сведения о характерных точках границ объекта					
Обозначение характерных точек границ	Координаты, м		Метод определения координат характерной точки	Средняя квадратическая погрешность положения характерной точки (Mt), м	Описание обозначения точки на местности (при наличии)
	X	Y			
1	2	3	4	5	6
1	514276.60	1309027.85	Картометрический	1.00	-
2	514281.10	1309034.09	Картометрический	1.00	-
3	514298.75	1309058.53	Картометрический	1.00	-
4	514316.49	1309083.10	Картометрический	1.00	-
5	514328.13	1309099.23	Картометрический	1.00	-
6	514348.55	1309127.51	Картометрический	1.00	-
7	514357.18	1309154.80	Картометрический	1.00	-
8	514359.22	1309182.35	Картометрический	1.00	-
9	514377.63	1309238.08	Картометрический	1.00	-
10	514356.50	1309259.37	Картометрический	1.00	-
11	514343.18	1309219.67	Картометрический	1.00	-
12	514321.11	1309168.34	Картометрический	1.00	-
13	514309.27	1309146.49	Аналитический	0.10	-
14	514248.82	1309047.49	Аналитический	0.10	-
15	514253.72	1309044.03	Картометрический	1.00	-
1	514276.60	1309027.85	Картометрический	1.00	-
16	511771.34	1309692.43	Аналитический	0.10	-
17	511760.36	1309740.88	Аналитический	0.10	-
18	511805.55	1309802.64	Аналитический	0.10	-
19	511826.40	1309849.44	Аналитический	0.10	-
20	511805.21	1309895.47	Аналитический	0.10	-
21	511719.07	1309941.02	Аналитический	0.10	-
22	511632.70	1309963.68	Аналитический	0.10	-
23	511670.65	1309891.25	Картометрический	1.00	-
24	511671.20	1309879.60	Картометрический	1.00	-
25	511749.14	1309736.82	Аналитический	0.10	-
16	511771.34	1309692.43	Аналитический	0.10	-
26	511626.71	1309656.57	Картометрический	1.00	-
27	511531.75	1309769.84	Картометрический	1.00	-
28	511503.59	1309768.44	Картометрический	1.00	-
29	511454.49	1309751.44	Картометрический	1.00	-
30	511310.77	1309625.38	Картометрический	1.00	-
31	511264.97	1309573.19	Картометрический	1.00	-
32	511347.92	1309456.60	Картометрический	1.00	-
33	511371.43	1309432.67	Картометрический	1.00	-

1	2	3	4	5	6
34	511386.43	1309417.46	Картометрический	1.00	-
35	511422.37	1309452.23	Картометрический	1.00	-
36	511309.99	1309566.13	Картометрический	1.00	-
37	511491.96	1309728.68	Картометрический	1.00	-
38	511594.71	1309624.96	Картометрический	1.00	-
26	511626.71	1309656.57	Картометрический	1.00	-

3. Сведения о характерных точках части (частей) границы объекта

Обозначение характерных точек части границы	Координаты, м		Метод определения координат характерной точки	Средняя квадратическая погрешность положения характерной точки (Mt), м	Описание обозначения точки на местности (при наличии)
	X	Y			
1	2	3	4	5	6
Часть №					
-	-	-	-	-	-

Раздел 3

Сведения о местоположении измененных (уточненных) границ объекта							
1. Система координат: -							
2. Сведения о характерных точках границ объекта							
Обозначение характерных точек границ	Существующие координаты, м		Измененные (уточненные) координаты, м		Метод определения координат характерной точки	Средняя квадратическая погрешность положения характерной точки (Mt), м	Описание обозначения точки на местности (при наличии)
	X	Y	X	Y			
1	2	3	4	5	6	7	8
-	-	-	-	-	-	-	-
3.Сведения о характерных точках части (частей) границы объекта							
Часть №							
-	-	-	-	-	-	-	-

Раздел 4

Планы границ объекта



Масштаб 1:5000

Используемые условные знаки и обозначения:

границы территориальной зоны

1 характерная точка границ территориальной зоны

Руководитель БУВО «Нормативно-проектный центр»

Подпись _____ Ю.В. Шалыгина Дата «07» февраля 2022 г.

Место для оттиска печати (при наличии) лица, составившего описание местоположения границ объекта

ОПИСАНИЕ МЕСТОПОЛОЖЕНИЯ ГРАНИЦ

Зона ритуальных объектов посёлка Отрадное - СН1/1

(наименование объекта, местоположение границ которого описано
(далее - объект)

Раздел 1

Сведения об объекте		
№ п/п	Характеристики объекта	Описание характеристик
1	2	3
1	Местоположение объекта	Воронежская область, Новоусманский муниципальный район, Отрадненское сельское поселение, посёлок Отрадное
2	Площадь объекта ± величина погрешности определения площади (Р ± Дельта Р)	-
3	Иные характеристики объекта	-

Раздел 2

Сведения о местоположении границ объекта					
1. Система координат: МСК - 36, зона 1					
2. Сведения о характерных точках границ объекта					
Обозначение характерных точек границ	Координаты, м		Метод определения координат характерной точки	Средняя квадратическая погрешность положения характерной точки (Mt), м	Описание обозначения точки на местности (при наличии)
	X	Y			
1	2	3	4	5	6
1	514248.82	1309047.49	Аналитический	0.10	-
2	514309.27	1309146.49	Аналитический	0.10	-
3	514321.11	1309168.34	Картометрический	1.00	-
4	514343.18	1309219.67	Картометрический	1.00	-
5	514356.50	1309259.37	Картометрический	1.00	-
6	514360.85	1309274.02	Картометрический	1.00	-
7	514372.53	1309332.17	Картометрический	1.00	-
8	514372.76	1309333.35	Картометрический	1.00	-
9	514371.99	1309334.30	Картометрический	1.00	-
10	514366.23	1309342.64	Картометрический	1.00	-
11	514326.26	1309378.05	Картометрический	1.00	-
12	514277.78	1309410.44	Картометрический	1.00	-
13	514271.48	1309415.05	Картометрический	1.00	-
14	514265.24	1309417.01	Картометрический	1.00	-
15	514257.93	1309414.05	Аналитический	0.10	-
16	514250.84	1309395.00	Аналитический	0.10	-
17	514231.86	1309333.40	Аналитический	0.10	-
18	514212.68	1309281.28	Аналитический	0.10	-
19	514200.22	1309251.25	Аналитический	0.10	-
20	514189.35	1309230.09	Аналитический	0.10	-
21	514129.48	1309131.93	Картометрический	1.00	-
22	514129.92	1309131.69	Аналитический	0.10	-
23	514204.70	1309078.68	Картометрический	1.00	-
1	514248.82	1309047.49	Аналитический	0.10	-
3. Сведения о характерных точках части (частей) границы объекта					
Обозначение характерных точек части границы	Координаты, м		Метод определения координат характерной точки	Средняя квадратическая погрешность положения характерной точки (Mt), м	Описание обозначения точки на местности (при наличии)
	X	Y			
1	2	3	4	5	6
Часть №					
-	-	-	-	-	-

Раздел 3

Сведения о местоположении измененных (уточненных) границ объекта							
1. Система координат: -							
2. Сведения о характерных точках границ объекта							
Обозначение характерных точек границ	Существующие координаты, м		Измененные (уточненные) координаты, м		Метод определения координат характерной точки	Средняя квадратическая погрешность положения характерной точки (Mt), м	Описание обозначения точки на местности (при наличии)
	X	Y	X	Y			
1	2	3	4	5	6	7	8
-	-	-	-	-	-	-	-
3.Сведения о характерных точках части (частей) границы объекта							
Часть №							
-	-	-	-	-	-	-	-

Раздел 4

План границ объекта



Используемые условные знаки и обозначения:

Масштаб 1:2000

границы территориальной зоны

• 1 характерная точка границ территориальной зоны

Руководитель БУВО «Нормативно-проектный центр»

Подпись _____ Ю.В. Шалыгина Дата « 07 » февраля 2022 г.

Место для оттиска печати (при наличии) лица, составившего описание местоположения границ объекта

ОПИСАНИЕ МЕСТОПОЛОЖЕНИЯ ГРАНИЦ

Зона обработки, утилизации, обезвреживания, размещения твердых коммунальных отходов посёлка Отрадное - СН2/1

(наименование объекта, местоположение границ которого описано (далее - объект)

Раздел 1

Сведения об объекте		
№ п/п	Характеристики объекта	Описание характеристик
1	2	3
1	Местоположение объекта	Воронежская область, Новоусманский муниципальный район, Отрадненское сельское поселение, посёлок Отрадное
2	Площадь объекта ± величина погрешности определения площади (Р ± Дельта Р)	-
3	Иные характеристики объекта	-

Раздел 2

Сведения о местоположении границ объекта					
1. Система координат: МСК - 36, зона 1					
2. Сведения о характерных точках границ объекта					
Обозначение характерных точек границ	Координаты, м		Метод определения координат характерной точки	Средняя квадратическая погрешность положения характерной точки (Mt), м	Описание обозначения точки на местности (при наличии)
	X	Y			
1	2	3	4	5	6
1	511671.20	1309879.60	Картометрический	1.00	-
2	511670.65	1309891.25	Картометрический	1.00	-
3	511632.70	1309963.68	Картометрический	1.00	-
4	511529.70	1309968.81	Аналитический	0.10	-
5	511532.18	1309965.69	Аналитический	0.10	-
6	511575.45	1309908.93	Картометрический	1.00	-
7	511579.05	1309904.20	Аналитический	0.10	-
8	511618.39	1309852.59	Картометрический	1.00	-
9	511625.29	1309843.54	Картометрический	1.00	-
1	511671.20	1309879.60	Картометрический	1.00	-
10	511594.71	1309624.96	Картометрический	1.00	-
11	511491.96	1309728.68	Картометрический	1.00	-
12	511309.99	1309566.13	Картометрический	1.00	-
13	511422.37	1309452.23	Картометрический	1.00	-
10	511594.71	1309624.96	Картометрический	1.00	-
3. Сведения о характерных точках части (частей) границы объекта					
Обозначение характерных точек части границы	Координаты, м		Метод определения координат характерной точки	Средняя квадратическая погрешность положения характерной точки (Mt), м	Описание обозначения точки на местности (при наличии)
	X	Y			
1	2	3	4	5	6
Часть №					
-	-	-	-	-	-

Раздел 3

Сведения о местоположении измененных (уточненных) границ объекта							
1. Система координат: -							
2. Сведения о характерных точках границ объекта							
Обозначение характерных точек границ	Существующие координаты, м		Измененные (уточненные) координаты, м		Метод определения координат характерной точки	Средняя квадратическая погрешность положения характерной точки (Mt), м	Описание обозначения точки на местности (при наличии)
	X	Y	X	Y			
1	2	3	4	5	6	7	8
-	-	-	-	-	-	-	-
3.Сведения о характерных точках части (частей) границы объекта							
Часть №							
-	-	-	-	-	-	-	-

Раздел 4

План границ объекта



Масштаб 1:2000

Используемые условные знаки и обозначения:

границы территориальной зоны

1 характерная точка границ территориальной зоны

Руководитель БУВО «Нормативно-проектный центр»

Подпись _____ Ю.В. Шалыгина Дата « 07 » февраля 2022 г.

Место для оттиска печати (при наличии) лица, составившего описание местоположения границ объекта

Приложение № 2
к правилам землепользования и застройки
Отрадненского сельского поселения
Новоусманского муниципального района
Воронежской области

СВЕДЕНИЯ О ГРАНИЦАХ ТЕРРИТОРИАЛЬНЫХ ЗОН, СОДЕРЖАЩИЕ ГРАФИЧЕСКОЕ ОПИСАНИЕ МЕСТОПОЛОЖЕНИЯ ГРАНИЦ ТЕРРИТОРИАЛЬНЫХ ЗОН, ПЕРЕЧЕНЬ КООРДИНАТ ХАРАКТЕРНЫХ ТОЧЕК ГРАНИЦ ТЕРРИТОРИАЛЬНЫХ ЗОН СЕЛА АЛЕКСАНДРОВКА

ОПИСАНИЕ МЕСТОПОЛОЖЕНИЯ ГРАНИЦ

Зона застройки индивидуальными жилыми домами села Александровка - Ж1/2

(наименование объекта, местоположение границ которого описано (далее - объект)

Раздел 1

Сведения об объекте		
№ п/п	Характеристики объекта	Описание характеристик
1	2	3
1	Местоположение объекта	Воронежская область, Новоусманский муниципальный район, Отрадненское сельское поселение, село Александровка
2	Площадь объекта ± величина погрешности определения площади (Р ± Дельта Р)	-
3	Иные характеристики объекта	-

Раздел 2

Сведения о местоположении границ объекта					
1. Система координат: МСК - 36, зона 1					
2. Сведения о характерных точках границ объекта					
Обозначение характерных точек границ	Координаты, м		Метод определения координат характерной точки	Средняя квадратическая погрешность положения характерной точки (Mt), м	Описание обозначения точки на местности (при наличии)
	X	Y			
1	2	3	4	5	6
1	509315.94	1308466.48	Аналитический	0.10	-
2	509335.00	1308651.45	Аналитический	0.10	-
3	509353.69	1308832.79	Аналитический	0.10	-
4	509372.18	1309012.23	Аналитический	0.10	-
5	509237.16	1309029.70	Аналитический	0.10	-
6	509223.56	1309018.69	Аналитический	0.10	-
7	509187.81	1308986.86	Аналитический	0.10	-
8	509151.04	1308954.20	Аналитический	0.10	-
9	509128.92	1308934.34	Аналитический	0.10	-
10	509088.79	1308899.17	Аналитический	0.10	-
11	509048.93	1308864.86	Аналитический	0.10	-
12	508977.74	1308802.32	Аналитический	0.10	-
13	508960.63	1308787.24	Аналитический	0.10	-
14	508946.59	1308775.02	Аналитический	0.10	-
15	508932.63	1308762.70	Аналитический	0.10	-
16	508900.93	1308735.00	Аналитический	0.10	-
17	508788.10	1308636.70	Аналитический	0.10	-
18	508740.37	1308595.19	Аналитический	0.10	-
19	508725.72	1308582.33	Аналитический	0.10	-
20	508721.78	1308579.02	Аналитический	0.10	-
21	508717.98	1308535.26	Аналитический	0.10	-
1	509315.94	1308466.48	Аналитический	0.10	-
22	509217.16	1308991.18	Аналитический	0.10	-
23	509222.71	1309016.97	Аналитический	0.10	-
24	509197.41	1308994.66	Аналитический	0.10	-
22	509217.16	1308991.18	Аналитический	0.10	-
25	508615.64	1308547.02	Аналитический	0.10	-
26	508687.33	1309100.86	Аналитический	0.10	-
27	508256.89	1309156.56	Аналитический	0.10	-
28	507597.00	1309241.95	Аналитический	0.10	-
29	507195.60	1309293.90	Картометрический	5.00	-
30	507180.51	1309295.85	Картометрический	5.00	-
31	507169.08	1309207.50	Картометрический	5.00	-

1	2	3	4	5	6
32	507069.17	1309220.13	Картометрический	5.00	-
33	507008.14	1308731.91	Аналитический	0.10	-
34	506975.14	1308735.71	Картометрический	5.00	-
35	506985.67	1308710.89	Картометрический	5.00	-
36	507030.21	1308626.21	Картометрический	5.00	-
37	507065.76	1308570.46	Картометрический	5.00	-
38	507071.67	1308561.19	Картометрический	5.00	-
39	507151.46	1308456.32	Картометрический	5.00	-
40	507165.13	1308441.18	Картометрический	5.00	-
41	507165.14	1308441.17	Картометрический	5.00	-
42	507203.74	1308398.40	Картометрический	5.00	-
43	507235.28	1308368.83	Картометрический	5.00	-
44	507235.29	1308368.82	Картометрический	5.00	-
45	507273.54	1308332.96	Картометрический	5.00	-
46	507348.54	1308273.55	Картометрический	5.00	-
47	507428.23	1308220.60	Картометрический	5.00	-
48	507530.60	1308165.58	Картометрический	5.00	-
49	507621.33	1308127.40	Картометрический	5.00	-
50	507714.94	1308096.98	Картометрический	5.00	-
51	507810.77	1308074.52	Картометрический	5.00	-
52	507908.15	1308060.19	Картометрический	5.00	-
53	507937.11	1308211.26	Картометрический	5.00	-
54	507958.20	1308285.67	Картометрический	5.00	-
55	507958.20	1308285.68	Картометрический	5.00	-
56	507996.01	1308419.09	Картометрический	5.00	-
57	508019.10	1308414.03	Картометрический	5.00	-
58	508019.11	1308414.02	Картометрический	5.00	-
59	508061.56	1308610.69	Картометрический	5.00	-
25	508615.64	1308547.02	Аналитический	0.10	-
60	507737.11	1308683.30	Аналитический	0.10	-
61	507748.66	1308772.56	Аналитический	0.10	-
62	507755.08	1308822.14	Аналитический	0.10	-
63	507761.49	1308871.73	Аналитический	0.10	-
64	507777.67	1308996.74	Аналитический	0.10	-
65	507718.17	1309004.44	Аналитический	0.10	-
66	507633.87	1309015.35	Аналитический	0.10	-
67	507569.41	1309023.69	Аналитический	0.10	-
68	507553.23	1308898.68	Аналитический	0.10	-
69	507540.40	1308799.51	Аналитический	0.10	-
70	507531.81	1308737.23	Аналитический	0.10	-
71	507528.85	1308710.25	Аналитический	0.10	-
72	507618.10	1308698.70	Аналитический	0.10	-
60	507737.11	1308683.30	Аналитический	0.10	-
73	508319.00	1308635.31	Аналитический	0.10	-
74	508331.61	1308732.67	Аналитический	0.10	-
75	508276.07	1308739.82	Аналитический	0.10	-

1	2	3	4	5	6
76	508263.46	1308642.46	Аналитический	0.10	-
77	508291.23	1308638.88	Аналитический	0.10	-
73	508319.00	1308635.31	Аналитический	0.10	-
78	508350.77	1308876.73	Картометрический	5.00	-
79	508356.34	1308919.75	Картометрический	5.00	-
80	508326.10	1308923.67	Картометрический	5.00	-
81	508320.53	1308880.65	Картометрический	5.00	-
78	508350.77	1308876.73	Картометрический	5.00	-
82	508341.09	1308801.97	Картометрический	5.00	-
83	508342.44	1308812.44	Картометрический	5.00	-
84	508349.53	1308867.15	Картометрический	5.00	-
85	508321.52	1308870.78	Картометрический	5.00	-
86	508318.56	1308847.91	Картометрический	5.00	-
87	508290.54	1308851.54	Картометрический	5.00	-
88	508285.06	1308809.23	Картометрический	5.00	-
89	508313.08	1308805.60	Картометрический	5.00	-
82	508341.09	1308801.97	Картометрический	5.00	-
90	508966.96	1306771.94	Картометрический	5.00	-
91	508966.87	1307266.51	Картометрический	5.00	-
92	508966.84	1307385.00	Картометрический	5.00	-
93	508966.84	1307385.05	Картометрический	5.00	-
94	508966.85	1307824.77	Картометрический	5.00	-
95	508991.79	1307823.35	Картометрический	5.00	-
96	508991.79	1307883.44	Картометрический	5.00	-
97	508920.22	1307888.60	Картометрический	5.00	-
98	508311.88	1307932.39	Картометрический	5.00	-
99	508021.37	1307953.30	Картометрический	5.00	-
100	508021.24	1307953.31	Картометрический	5.00	-
101	508021.36	1307949.10	Картометрический	5.00	-
102	508036.14	1307431.18	Картометрический	5.00	-
103	508037.24	1307368.06	Картометрический	5.00	-
104	508042.84	1307064.09	Картометрический	5.00	-
105	508051.96	1306715.11	Картометрический	5.00	-
106	508568.50	1306747.53	Картометрический	5.00	-
90	508966.96	1306771.94	Картометрический	5.00	-
107	507996.94	1306692.40	Картометрический	5.00	-
108	507979.51	1307367.01	Картометрический	5.00	-
109	507967.76	1307930.51	Картометрический	5.00	-
110	507967.31	1307952.26	Картометрический	5.00	-
111	507967.30	1307952.26	Картометрический	5.00	-
112	507960.60	1307952.65	Картометрический	5.00	-
113	507951.14	1307953.21	Картометрический	5.00	-
114	507934.19	1307744.25	Картометрический	5.00	-
115	507927.89	1307652.60	Картометрический	5.00	-

1	2	3	4	5	6
116	507908.75	1307652.69	Картометрический	5.00	-
117	507898.57	1307804.58	Картометрический	5.00	-
118	507899.19	1307957.46	Картометрический	5.00	-
119	507863.28	1307961.58	Картометрический	5.00	-
120	507834.13	1307966.58	Картометрический	5.00	-
121	507834.11	1307966.59	Картометрический	5.00	-
122	507760.74	1307979.17	Картометрический	5.00	-
123	507675.90	1308001.12	Картометрический	5.00	-
124	507672.21	1307993.21	Картометрический	5.00	-
125	507663.46	1307997.29	Картометрический	5.00	-
126	507666.39	1308003.58	Картометрический	5.00	-
127	507660.44	1308005.12	Картометрический	5.00	-
128	507564.66	1308038.57	Картометрический	5.00	-
129	507466.18	1308082.21	Картометрический	5.00	-
130	507374.84	1308132.49	Картометрический	5.00	-
131	507288.00	1308190.19	Картометрический	5.00	-
132	507206.26	1308254.93	Картометрический	5.00	-
133	507130.20	1308326.24	Картометрический	5.00	-
134	507075.90	1308386.40	Картометрический	5.00	-
135	507075.27	1308387.22	Картометрический	5.00	-
136	507042.21	1308391.03	Картометрический	5.00	-
137	507046.65	1308424.88	Картометрический	5.00	-
138	506983.73	1308507.64	Картометрический	5.00	-
139	506941.11	1308574.49	Картометрический	5.00	-
140	506892.65	1308666.60	Картометрический	5.00	-
141	506855.33	1308749.49	Картометрический	5.00	-
142	506805.51	1308755.22	Картометрический	5.00	-
143	506705.18	1308829.10	Картометрический	5.00	-
144	506641.19	1308966.72	Картометрический	5.00	-
145	506554.05	1309285.26	Картометрический	5.00	-
146	506561.55	1309332.72	Картометрический	5.00	-
147	506535.95	1309335.08	Картометрический	5.00	-
148	506537.03	1309339.77	Картометрический	5.00	-
149	506512.84	1309342.51	Картометрический	5.00	-
150	506511.26	1309337.36	Картометрический	5.00	-
151	506494.93	1309338.86	Картометрический	5.00	-
152	506496.66	1309344.34	Картометрический	5.00	-
153	506458.97	1309348.60	Картометрический	5.00	-
154	506422.55	1309352.72	Картометрический	5.00	-
155	506414.12	1309353.68	Картометрический	5.00	-
156	506384.53	1309357.03	Аналитический	0.10	-
157	506371.61	1309358.98	Аналитический	0.10	-
158	506367.58	1309313.40	Аналитический	0.10	-
159	506338.60	1309316.81	Аналитический	0.10	-
160	506310.21	1309320.14	Аналитический	0.10	-
161	506245.51	1309327.75	Картометрический	5.00	-
162	506192.66	1309333.96	Картометрический	5.00	-
163	506191.88	1309330.00	Картометрический	5.00	-

1	2	3	4	5	6
164	506191.07	1309325.90	Картометрический	5.00	-
165	506191.15	1309325.63	Картометрический	5.00	-
166	506157.46	1309164.57	Картометрический	5.00	-
167	506125.98	1308987.46	Картометрический	5.00	-
168	506102.03	1308827.64	Картометрический	5.00	-
169	506091.09	1308714.59	Картометрический	5.00	-
170	506087.83	1308574.12	Картометрический	5.00	-
171	506087.67	1308567.24	Картометрический	5.00	-
172	506087.68	1308559.60	Картометрический	5.00	-
173	506087.97	1308333.67	Картометрический	5.00	-
174	505582.46	1308282.46	Картометрический	5.00	-
175	505571.13	1307888.75	Картометрический	5.00	-
176	505562.54	1307599.14	Картометрический	5.00	-
177	506513.30	1307376.54	Картометрический	5.00	-
178	507146.74	1307228.19	Картометрический	5.00	-
179	507231.97	1307223.54	Картометрический	5.00	-
107	507996.94	1306692.40	Картометрический	5.00	-
180	506190.61	1308535.74	Картометрический	5.00	-
181	506191.28	1308581.98	Картометрический	5.00	-
182	506148.94	1308584.66	Картометрический	5.00	-
183	506106.59	1308587.32	Картометрический	5.00	-
184	506105.57	1308575.89	Картометрический	5.00	-
185	506121.27	1308570.50	Картометрический	5.00	-
186	506132.01	1308566.29	Картометрический	5.00	-
187	506142.94	1308562.25	Картометрический	5.00	-
188	506147.38	1308559.92	Картометрический	5.00	-
189	506152.92	1308557.01	Картометрический	5.00	-
190	506165.23	1308551.64	Картометрический	5.00	-
191	506176.57	1308545.23	Картометрический	5.00	-
180	506190.61	1308535.74	Картометрический	5.00	-

3. Сведения о характерных точках части (частей) границы объекта

Обозначение характерных точек части границы	Координаты, м		Метод определения координат характерной точки	Средняя квадратическая погрешность положения характерной точки (Mt), м	Описание обозначения точки на местности (при наличии)
	X	Y			
1	2	3	4	5	6
Часть №					
-	-	-	-	-	-

Раздел 3

Сведения о местоположении измененных (уточненных) границ объекта							
1. Система координат: -							
2. Сведения о характерных точках границ объекта							
Обозначение характерных точек границ	Существующие координаты, м		Измененные (уточненные) координаты, м		Метод определения координат характерной точки	Средняя квадратическая погрешность положения характерной точки (Mt), м	Описание обозначения точки на местности (при наличии)
	X	Y	X	Y			
1	2	3	4	5	6	7	8
-	-	-	-	-	-	-	-
3.Сведения о характерных точках части (частей) границы объекта							
Часть №							
-	-	-	-	-	-	-	-

Раздел 4

План границ объекта



Руководитель БУВО «Нормативно-проектный центр»

Подпись _____ Ю.В. Шалыгина Дата «_07_» ___февраля____ 2022 г.

Место для оттиска печати (при наличии) лица, составившего описание местоположения границ объекта

Используемые условные знаки и обозначения:

- граница территориальной зоны
- граница муниципального образования
- характерная точка границ территориальной зоны

Масштаб 1:5000

ОПИСАНИЕ МЕСТОПОЛОЖЕНИЯ ГРАНИЦ

Зона застройки малоэтажными многоквартирными жилыми домами села Александровка - Ж2/2

(наименование объекта, местоположение границ которого описано (далее - объект)

Раздел 1

Сведения об объекте		
№ п/п	Характеристики объекта	Описание характеристик
1	2	3
1	Местоположение объекта	Воронежская область, Новоусманский муниципальный район, Отрадненское сельское поселение, село Александровка
2	Площадь объекта ± величина погрешности определения площади (Р ± Дельта Р)	-
3	Иные характеристики объекта	-

Раздел 2

Сведения о местоположении границ объекта					
1. Система координат: МСК - 36, зона 1					
2. Сведения о характерных точках границ объекта					
Обозначение характерных точек границ	Координаты, м		Метод определения координат характерной точки	Средняя квадратическая погрешность положения характерной точки (Mt), м	Описание обозначения точки на местности (при наличии)
	X	Y			
1	2	3	4	5	6
1	509217.16	1308991.18	Аналитический	0.10	-
2	509222.71	1309016.97	Аналитический	0.10	-
3	509197.41	1308994.66	Аналитический	0.10	-
1	509217.16	1308991.18	Аналитический	0.10	-
4	508319.00	1308635.31	Аналитический	0.10	-
5	508331.61	1308732.67	Аналитический	0.10	-
6	508276.07	1308739.82	Аналитический	0.10	-
7	508263.46	1308642.46	Аналитический	0.10	-
8	508291.23	1308638.88	Аналитический	0.10	-
4	508319.00	1308635.31	Аналитический	0.10	-
9	508341.09	1308801.97	Аналитический	0.10	-
10	508342.44	1308812.44	Аналитический	0.10	-
11	508349.53	1308867.15	Аналитический	0.10	-
12	508321.52	1308870.78	Аналитический	0.10	-
13	508318.56	1308847.91	Аналитический	0.10	-
14	508290.54	1308851.54	Аналитический	0.10	-
15	508285.06	1308809.23	Аналитический	0.10	-
16	508313.08	1308805.60	Аналитический	0.10	-
9	508341.09	1308801.97	Аналитический	0.10	-
17	508350.77	1308876.73	Аналитический	0.10	-
18	508356.34	1308919.75	Аналитический	0.10	-
19	508326.10	1308923.67	Аналитический	0.10	-
20	508320.53	1308880.65	Аналитический	0.10	-
17	508350.77	1308876.73	Аналитический	0.10	-
3. Сведения о характерных точках части (частей) границы объекта					
Обозначение характерных точек части границы	Координаты, м		Метод определения координат характерной точки	Средняя квадратическая погрешность положения характерной точки (Mt), м	Описание обозначения точки на местности (при наличии)
	X	Y			
1	2	3	4	5	6
Часть №					
-	-	-	-	-	-

Раздел 3

Сведения о местоположении измененных (уточненных) границ объекта							
1. Система координат: -							
2. Сведения о характерных точках границ объекта							
Обозначение характерных точек границ	Существующие координаты, м		Измененные (уточненные) координаты, м		Метод определения координат характерной точки	Средняя квадратическая погрешность положения характерной точки (Mt), м	Описание обозначения точки на местности (при наличии)
	X	Y	X	Y			
1	2	3	4	5	6	7	8
-	-	-	-	-	-	-	-
3.Сведения о характерных точках части (частей) границы объекта							
Часть №							
-	-	-	-	-	-	-	-

Раздел 4

План границ объекта



Масштаб 1:2000

Используемые условные знаки и обозначения:

- границы территориальной зоны
- границы муниципального образования
- 1 — характерная точка границ территориальной зоны

Руководитель БУВО «Нормативно-проектный центр»

Подпись Ю.В. Шалыгина Дата « 07 » февраля 2022 г.

Место для оттиска печати (при наличии) лица, составившего описание местоположения границ объекта

ОПИСАНИЕ МЕСТОПОЛОЖЕНИЯ ГРАНИЦ

Зона застройки многоэтажными жилыми домами села Александровка - Ж4/2

(наименование объекта, местоположение границ которого описано
(далее - объект)

Раздел 1

Сведения об объекте		
№ п/п	Характеристики объекта	Описание характеристик
1	2	3
1	Местоположение объекта	Воронежская область, Новоусманский муниципальный район, Отрадненское сельское поселение, село Александровка
2	Площадь объекта ± величина погрешности определения площади (Р ± Дельта Р)	-
3	Иные характеристики объекта	-

Раздел 2

Сведения о местоположении границ объекта					
1. Система координат: МСК - 36, зона 1					
2. Сведения о характерных точках границ объекта					
Обозначение характерных точек границ	Координаты, м		Метод определения координат характерной точки	Средняя квадратическая погрешность положения характерной точки (Mt), м	Описание обозначения точки на местности (при наличии)
	X	Y			
1	2	3	4	5	6
1	509597.68	1308434.08	Картометрический	5.00	-
2	509622.18	1308617.47	Аналитический	0.10	-
3	509629.94	1308675.53	Аналитический	0.10	-
4	509645.82	1308797.72	Аналитический	0.10	-
5	509658.40	1308894.52	Аналитический	0.10	-
6	509664.97	1308945.09	Аналитический	0.10	-
7	509667.98	1308962.75	Аналитический	0.10	-
8	509671.25	1308970.60	Аналитический	0.10	-
9	509673.20	1308973.27	Аналитический	0.10	-
10	509593.63	1308983.57	Аналитический	0.10	-
11	509513.30	1308993.97	Аналитический	0.10	-
12	509372.18	1309012.23	Аналитический	0.10	-
13	509353.69	1308832.79	Аналитический	0.10	-
14	509335.00	1308651.45	Аналитический	0.10	-
15	509315.94	1308466.48	Аналитический	0.10	-
16	509583.56	1308435.70	Картометрический	5.00	-
1	509597.68	1308434.08	Картометрический	5.00	-
3. Сведения о характерных точках части (частей) границы объекта					
Обозначение характерных точек части границы	Координаты, м		Метод определения координат характерной точки	Средняя квадратическая погрешность положения характерной точки (Mt), м	Описание обозначения точки на местности (при наличии)
	X	Y			
1	2	3	4	5	6
Часть №					
-	-	-	-	-	-

Раздел 3

Сведения о местоположении измененных (уточненных) границ объекта							
1. Система координат: -							
2. Сведения о характерных точках границ объекта							
Обозначение характерных точек границ	Существующие координаты, м		Измененные (уточненные) координаты, м		Метод определения координат характерной точки	Средняя квадратическая погрешность положения характерной точки (Mt), м	Описание обозначения точки на местности (при наличии)
	X	Y	X	Y			
1	2	3	4	5	6	7	8
-	-	-	-	-	-	-	-
3.Сведения о характерных точках части (частей) границы объекта							
Часть №							
-	-	-	-	-	-	-	-

Раздел 4

План границ объекта



Масштаб 1:2000

Используемые условные знаки и обозначения:

границы территориальной зоны

1 характерная точка границ территориальной зоны

Руководитель БУВО «Нормативно-проектный центр»

Подпись Ю.В. Шалыгина Дата « 07 » февраля 2022 г.

Место для оттиска печати (при наличии) лица, составившего описание местоположения границ объекта

ОПИСАНИЕ МЕСТОПОЛОЖЕНИЯ ГРАНИЦ

Зона многофункциональной застройки села Александровка - МФЗ/2

(наименование объекта, местоположение границ которого описано
(далее - объект)

Раздел 1

Сведения об объекте		
№ п/п	Характеристики объекта	Описание характеристик
1	2	3
1	Местоположение объекта	Воронежская область, Новоусманский муниципальный район, Отрадненское сельское поселение, село Александровка
2	Площадь объекта ± величина погрешности определения площади (Р ± Дельта Р)	-
3	Иные характеристики объекта	-

Раздел 2

Сведения о местоположении границ объекта					
1. Система координат: МСК - 36, зона 1					
2. Сведения о характерных точках границ объекта					
Обозначение характерных точек границ	Координаты, м		Метод определения координат характерной точки	Средняя квадратическая погрешность положения характерной точки (Mt), м	Описание обозначения точки на местности (при наличии)
	X	Y			
1	2	3	4	5	6
1	510861.55	1308079.43	Картометрический	5.00	-
2	510857.91	1308083.77	Картометрический	5.00	-
3	510608.47	1308417.49	Картометрический	5.00	-
4	510412.27	1308678.46	Аналитический	0.10	-
5	510387.85	1308660.10	Аналитический	0.10	-
6	510267.35	1308831.24	Аналитический	0.10	-
7	510286.60	1308845.66	Аналитический	0.10	-
8	510206.87	1308951.73	Картометрический	1.00	-
9	510159.42	1308932.04	Картометрический	1.00	-
10	510139.70	1308927.59	Картометрический	1.00	-
11	510095.15	1308926.95	Картометрический	1.00	-
12	510019.43	1308939.04	Картометрический	5.00	-
13	510016.85	1308928.80	Картометрический	5.00	-
14	509673.20	1308973.27	Аналитический	0.10	-
15	509671.25	1308970.60	Аналитический	0.10	-
16	509667.98	1308962.75	Аналитический	0.10	-
17	509664.97	1308945.09	Аналитический	0.10	-
18	509658.40	1308894.52	Аналитический	0.10	-
19	509975.67	1308853.47	Аналитический	0.10	-
20	509948.31	1308646.60	Аналитический	0.10	-
21	510033.44	1308632.98	Аналитический	0.10	-
22	510611.03	1307862.91	Аналитический	0.10	-
23	510725.88	1307962.32	Картометрический	5.00	-
24	510788.79	1308016.42	Картометрический	5.00	-
25	510797.29	1308023.73	Картометрический	5.00	-
26	510818.15	1308042.22	Картометрический	5.00	-
27	510860.24	1308078.61	Картометрический	5.00	-
1	510861.55	1308079.43	Картометрический	5.00	-
28	509422.10	1307972.02	Картометрический	5.00	-
29	509426.54	1308038.48	Картометрический	5.00	-
30	509435.52	1308071.87	Картометрический	5.00	-
31	509446.96	1308114.39	Картометрический	5.00	-
32	509453.53	1308125.94	Картометрический	5.00	-

1	2	3	4	5	6
33	509453.53	1308125.95	Картометрический	5.00	-
34	509495.84	1308200.30	Картометрический	5.00	-
35	509537.80	1308268.47	Картометрический	5.00	-
36	509566.03	1308335.57	Картометрический	5.00	-
37	509583.56	1308435.70	Картометрический	5.00	-
38	509315.94	1308466.48	Картометрический	1.00	-
39	508717.98	1308535.26	Картометрический	1.00	-
40	508680.98	1308539.44	Картометрический	5.00	-
41	508615.64	1308547.02	Картометрический	5.00	-
42	508061.56	1308610.69	Картометрический	5.00	-
43	508019.11	1308414.02	Картометрический	5.00	-
44	508019.16	1308414.01	Картометрический	5.00	-
45	507965.98	1308077.76	Картометрический	5.00	-
46	508031.57	1308073.10	Картометрический	5.00	-
47	508027.24	1308051.88	Картометрический	5.00	-
48	508057.90	1308050.10	Картометрический	5.00	-
49	508188.33	1308042.63	Картометрический	5.00	-
50	508371.94	1308032.12	Картометрический	5.00	-
51	508471.78	1308026.41	Картометрический	5.00	-
52	508571.62	1308020.70	Картометрический	5.00	-
53	508671.45	1308014.98	Картометрический	5.00	-
54	508771.29	1308009.27	Картометрический	5.00	-
55	508871.13	1308003.55	Картометрический	5.00	-
56	508970.96	1307997.84	Картометрический	5.00	-
57	509070.80	1307992.13	Картометрический	5.00	-
58	509170.64	1307986.41	Картометрический	5.00	-
59	509270.47	1307980.70	Картометрический	5.00	-
60	509369.47	1307975.03	Картометрический	5.00	-
28	509422.10	1307972.02	Картометрический	5.00	-

3. Сведения о характерных точках части (частей) границы объекта

Обозначение характерных точек части границы	Координаты, м		Метод определения координат характерной точки	Средняя квадратическая погрешность положения характерной точки (Mt), м	Описание обозначения точки на местности (при наличии)
	X	Y			
1	2	3	4	5	6
Часть №					
-	-	-	-	-	-

Раздел 3

Сведения о местоположении измененных (уточненных) границ объекта							
1. Система координат: -							
2. Сведения о характерных точках границ объекта							
Обозначение характерных точек границ	Существующие координаты, м		Измененные (уточненные) координаты, м		Метод определения координат характерной точки	Средняя квадратическая погрешность положения характерной точки (Mt), м	Описание обозначения точки на местности (при наличии)
	X	Y	X	Y			
1	2	3	4	5	6	7	8
-	-	-	-	-	-	-	-
3.Сведения о характерных точках части (частей) границы объекта							
Часть №							
-	-	-	-	-	-	-	-

Раздел 4

План границ объекта



Масштаб 1:5000

Используемые условные знаки и обозначения:

- граница территориальной зоны
- границы муниципального образования
- 1 характерная точка границ территориальной зоны

Руководитель БУВО «Нормативно-проектный центр»

Подпись _____ Ю.В. Шалыгина Дата « 07 » февраля 2022 г.

Место для оттиска печати (при наличии) лица, составившего описание местоположения границ объекта

ОПИСАНИЕ МЕСТОПОЛОЖЕНИЯ ГРАНИЦ

Зона делового, общественного и коммерческого назначения села Александровка - ДОКН/2

(наименование объекта, местоположение границ которого описано (далее - объект)

Раздел 1

Сведения об объекте		
№ п/п	Характеристики объекта	Описание характеристик
1	2	3
1	Местоположение объекта	Воронежская область, Новоусманский муниципальный район, Отрадненское сельское поселение, село Александровка
2	Площадь объекта ± величина погрешности определения площади (Р ± Дельта Р)	-
3	Иные характеристики объекта	-

Раздел 2

Сведения о местоположении границ объекта					
1. Система координат: МСК - 36, зона 1					
2. Сведения о характерных точках границ объекта					
Обозначение характерных точек границ	Координаты, м		Метод определения координат характерной точки	Средняя квадратическая погрешность положения характерной точки (Mt), м	Описание обозначения точки на местности (при наличии)
	X	Y			
1	2	3	4	5	6
1	510611.03	1307862.91	Аналитический	0.10	-
2	510033.44	1308632.98	Аналитический	0.10	-
3	509948.31	1308646.60	Аналитический	0.10	-
4	509975.67	1308853.47	Аналитический	0.10	-
5	509658.40	1308894.52	Аналитический	0.10	-
6	509645.82	1308797.72	Аналитический	0.10	-
7	509629.94	1308675.53	Аналитический	0.10	-
8	509622.18	1308617.47	Аналитический	0.10	-
9	509597.68	1308434.08	Аналитический	0.10	-
10	509579.91	1308301.00	Аналитический	0.10	-
11	509535.25	1307966.45	Аналитический	0.10	-
12	509534.23	1307958.43	Аналитический	0.10	-
13	509544.78	1307957.69	Аналитический	0.10	-
14	509557.59	1307957.24	Аналитический	0.10	-
15	509557.82	1307947.60	Аналитический	0.10	-
16	509557.05	1307934.63	Аналитический	0.10	-
17	509580.38	1307931.62	Аналитический	0.10	-
18	509689.57	1307922.07	Аналитический	0.10	-
19	509730.18	1307934.24	Аналитический	0.10	-
20	509730.37	1307934.23	Аналитический	0.10	-
21	509770.30	1307936.45	Аналитический	0.10	-
22	509770.49	1307936.53	Аналитический	0.10	-
23	509826.44	1307956.48	Аналитический	0.10	-
24	509826.63	1307956.56	Аналитический	0.10	-
25	509880.17	1307979.62	Аналитический	0.10	-
26	509880.37	1307979.59	Аналитический	0.10	-
27	509935.09	1307972.32	Аналитический	0.10	-
28	509935.25	1307972.19	Аналитический	0.10	-
29	509976.78	1307933.26	Аналитический	0.10	-
30	509976.94	1307933.13	Аналитический	0.10	-
31	510010.56	1307909.27	Аналитический	0.10	-
32	510017.12	1307904.62	Аналитический	0.10	-
33	510031.68	1307892.32	Аналитический	0.10	-
34	510158.20	1307886.09	Аналитический	0.10	-

1	2	3	4	5	6
35	510278.38	1307878.24	Аналитический	0.10	-
36	510389.27	1307875.61	Аналитический	0.10	-
37	510521.25	1307865.66	Аналитический	0.10	-
38	510600.28	1307853.60	Аналитический	0.10	-
1	510611.03	1307862.91	Аналитический	0.10	-

3. Сведения о характерных точках части (частей) границы объекта

Обозначение характерных точек части границы	Координаты, м		Метод определения координат характерной точки	Средняя квадратическая погрешность положения характерной точки (Mt), м	Описание обозначения точки на местности (при наличии)
	X	Y			
1	2	3	4	5	6
Часть №					
-	-	-	-	-	-

Раздел 3

Сведения о местоположении измененных (уточненных) границ объекта							
1. Система координат: -							
2. Сведения о характерных точках границ объекта							
Обозначение характерных точек границ	Существующие координаты, м		Измененные (уточненные) координаты, м		Метод определения координат характерной точки	Средняя квадратическая погрешность положения характерной точки (Mt), м	Описание обозначения точки на местности (при наличии)
	X	Y	X	Y			
1	2	3	4	5	6	7	8
-	-	-	-	-	-	-	-
3.Сведения о характерных точках части (частей) границы объекта							
Часть №							
-	-	-	-	-	-	-	-

Раздел 4

План границ объекта



Масштаб 1:5000

Используемые условные знаки и обозначения:

границы территориальной зоны

границы муниципального образования

1 характерная точка границ территориальной зоны

Руководитель БУВО «Нормативно-проектный центр»

Подпись Ю.В. Шалыгина Дата « 07 » февраля 2022 г.

Место для оттиска печати (при наличии) лица, составившего описание местоположения границ объекта

ОПИСАНИЕ МЕСТОПОЛОЖЕНИЯ ГРАНИЦ

Общественно-деловая зона села Александровка - ОД/2

(наименование объекта, местоположение границ которого описано (далее - объект)

Раздел 1

Сведения об объекте		
№ п/п	Характеристики объекта	Описание характеристик
1	2	3
1	Местоположение объекта	Воронежская область, Новоусманский муниципальный район, Отрадненское сельское поселение, село Александровка
2	Площадь объекта ± величина погрешности определения площади (Р ± Дельта Р)	-
3	Иные характеристики объекта	-

Раздел 2

Сведения о местоположении границ объекта					
1. Система координат: МСК - 36, зона 1					
2. Сведения о характерных точках границ объекта					
Обозначение характерных точек границ	Координаты, м		Метод определения координат характерной точки	Средняя квадратическая погрешность положения характерной точки (Mt), м	Описание обозначения точки на местности (при наличии)
	X	Y			
1	2	3	4	5	6
1	511301.11	1307465.01	Картометрический	5.00	-
2	511279.95	1307493.91	Картометрический	5.00	-
3	511267.91	1307491.95	Картометрический	5.00	-
4	511240.23	1307468.08	Картометрический	5.00	-
1	511301.11	1307465.01	Картометрический	5.00	-
5	511274.58	1307501.24	Картометрический	5.00	-
6	511214.19	1307583.70	Картометрический	5.00	-
7	511205.73	1307570.92	Картометрический	5.00	-
8	511262.28	1307499.13	Картометрический	5.00	-
5	511274.58	1307501.24	Картометрический	5.00	-
9	511171.40	1307471.54	Картометрический	5.00	-
10	511126.88	1307537.07	Аналитический	0.10	-
11	511206.10	1307594.74	Аналитический	0.10	-
12	511159.22	1307659.69	Аналитический	0.10	-
13	511157.49	1307662.11	Аналитический	0.10	-
14	511135.41	1307692.70	Картометрический	5.00	-
15	511109.87	1307710.43	Картометрический	5.00	-
16	511099.60	1307716.57	Картометрический	5.00	-
17	511099.59	1307716.57	Картометрический	5.00	-
18	511085.82	1307724.81	Картометрический	5.00	-
19	511048.54	1307745.24	Картометрический	5.00	-
20	511016.59	1307760.99	Картометрический	5.00	-
21	511063.11	1307696.73	Аналитический	0.10	-
22	511010.00	1307662.18	Аналитический	0.10	-
23	510968.92	1307713.44	Аналитический	0.10	-
24	510958.09	1307727.34	Аналитический	0.10	-
25	510934.12	1307757.43	Аналитический	0.10	-
26	510966.25	1307783.79	Аналитический	0.10	-
27	510970.57	1307783.37	Картометрический	5.00	-
28	510960.53	1307786.58	Картометрический	5.00	-
29	510950.37	1307781.45	Картометрический	5.00	-
30	510920.88	1307788.05	Картометрический	5.00	-
31	510901.48	1307791.36	Картометрический	5.00	-
32	510862.19	1307796.57	Картометрический	5.00	-

1	2	3	4	5	6
33	510832.71	1307799.55	Картометрический	5.00	-
34	510801.87	1307802.12	Картометрический	5.00	-
35	510677.66	1307809.84	Картометрический	5.00	-
36	510651.34	1307806.72	Картометрический	5.00	-
37	510636.59	1307811.41	Картометрический	5.00	-
38	510636.57	1307811.24	Картометрический	5.00	-
39	510636.51	1307811.02	Картометрический	5.00	-
40	510636.41	1307810.81	Картометрический	5.00	-
41	510636.28	1307810.62	Картометрический	5.00	-
42	510636.12	1307810.46	Картометрический	5.00	-
43	510635.93	1307810.33	Картометрический	5.00	-
44	510635.72	1307810.23	Картометрический	5.00	-
45	510635.50	1307810.17	Картометрический	5.00	-
46	510635.27	1307810.15	Картометрический	5.00	-
47	510635.04	1307810.17	Картометрический	5.00	-
48	510634.82	1307810.23	Картометрический	5.00	-
49	510634.61	1307810.33	Картометрический	5.00	-
50	510634.42	1307810.46	Картометрический	5.00	-
51	510634.26	1307810.62	Картометрический	5.00	-
52	510634.13	1307810.81	Картометрический	5.00	-
53	510634.03	1307811.02	Картометрический	5.00	-
54	510633.97	1307811.24	Картометрический	5.00	-
55	510633.95	1307811.47	Картометрический	5.00	-
56	510633.97	1307811.70	Картометрический	5.00	-
57	510634.03	1307811.92	Картометрический	5.00	-
58	510634.13	1307812.13	Картометрический	5.00	-
59	510634.16	1307812.18	Картометрический	5.00	-
60	510629.94	1307813.52	Картометрический	5.00	-
61	510622.60	1307806.27	Картометрический	5.00	-
62	510630.84	1307810.07	Картометрический	5.00	-
63	510637.26	1307796.90	Картометрический	5.00	-
64	510661.26	1307774.14	Картометрический	5.00	-
65	510645.36	1307758.18	Картометрический	5.00	-
66	510643.60	1307751.83	Картометрический	5.00	-
67	510724.19	1307729.76	Аналитический	0.10	-
68	510683.29	1307501.35	Аналитический	0.10	-
69	510683.19	1307500.65	Аналитический	0.10	-
70	510694.78	1307495.54	Картометрический	5.00	-
9	511171.40	1307471.54	Картометрический	5.00	-
71	508717.98	1308535.26	Аналитический	0.10	-
72	508721.78	1308579.02	Аналитический	0.10	-
73	508725.72	1308582.33	Аналитический	0.10	-
74	508740.37	1308595.19	Аналитический	0.10	-
75	508788.10	1308636.70	Аналитический	0.10	-
76	508900.93	1308735.00	Аналитический	0.10	-
77	508932.63	1308762.70	Аналитический	0.10	-
78	508946.59	1308775.02	Аналитический	0.10	-
79	508960.63	1308787.24	Аналитический	0.10	-
80	508977.74	1308802.32	Аналитический	0.10	-

1	2	3	4	5	6
81	509048.93	1308864.86	Аналитический	0.10	-
82	509088.79	1308899.17	Аналитический	0.10	-
83	509128.92	1308934.34	Аналитический	0.10	-
84	509151.04	1308954.20	Аналитический	0.10	-
85	509187.81	1308986.86	Аналитический	0.10	-
86	509223.56	1309018.69	Аналитический	0.10	-
87	509237.16	1309029.70	Картометрический	5.00	-
88	508687.33	1309100.86	Картометрический	5.00	-
89	508615.64	1308547.02	Аналитический	0.10	-
90	508680.98	1308539.44	Аналитический	0.10	-
71	508717.98	1308535.26	Аналитический	0.10	-
91	507737.11	1308683.30	Аналитический	0.10	-
92	507748.66	1308772.56	Аналитический	0.10	-
93	507755.08	1308822.14	Аналитический	0.10	-
94	507761.49	1308871.73	Аналитический	0.10	-
95	507777.67	1308996.74	Аналитический	0.10	-
96	507718.17	1309004.44	Аналитический	0.10	-
97	507633.87	1309015.35	Аналитический	0.10	-
98	507569.41	1309023.69	Аналитический	0.10	-
99	507553.23	1308898.68	Аналитический	0.10	-
100	507540.40	1308799.51	Аналитический	0.10	-
101	507531.81	1308737.23	Аналитический	0.10	-
102	507528.85	1308710.25	Аналитический	0.10	-
103	507618.10	1308698.70	Аналитический	0.10	-
91	507737.11	1308683.30	Аналитический	0.10	-
104	506190.61	1308535.74	Картометрический	5.00	-
105	506191.28	1308581.98	Картометрический	5.00	-
106	506148.94	1308584.66	Картометрический	5.00	-
107	506106.59	1308587.32	Картометрический	5.00	-
108	506105.57	1308575.89	Картометрический	5.00	-
109	506121.27	1308570.50	Картометрический	5.00	-
110	506132.01	1308566.29	Картометрический	5.00	-
111	506142.94	1308562.25	Картометрический	5.00	-
112	506147.38	1308559.92	Картометрический	5.00	-
113	506152.92	1308557.01	Картометрический	5.00	-
114	506165.23	1308551.64	Картометрический	5.00	-
115	506176.57	1308545.23	Картометрический	5.00	-
104	506190.61	1308535.74	Картометрический	5.00	-

3. Сведения о характерных точках части (частей) границы объекта

Обозначение характерных точек части границы	Координаты, м		Метод определения координат характерной точки	Средняя квадратическая погрешность положения характерной точки (Mt), м	Описание обозначения точки на местности (при наличии)
	X	Y			
1	2	3	4	5	6
Часть №					
-	-	-	-	-	-

Раздел 3

Сведения о местоположении измененных (уточненных) границ объекта							
1. Система координат: -							
2. Сведения о характерных точках границ объекта							
Обозначение характерных точек границ	Существующие координаты, м		Измененные (уточненные) координаты, м		Метод определения координат характерной точки	Средняя квадратическая погрешность положения характерной точки (Mt), м	Описание обозначения точки на местности (при наличии)
	X	Y	X	Y			
1	2	3	4	5	6	7	8
-	-	-	-	-	-	-	-
3.Сведения о характерных точках части (частей) границы объекта							
Часть №							
-	-	-	-	-	-	-	-

Раздел 4

План границ объекта



Используемые условные знаки и обозначения:

- граница территориальной зоны
- граница муниципального образования
- характерная точка границ территориальной зоны

Руководитель БУЗО «Нормативно-проектный центр»

Подпись _____ Ю.Б. Шальгина Дата «07» февраля 2023 г.

Место для оттиска печати (при наличии) «под», составного описания местоположения границ объекта

Масштаб 1:5000

ОПИСАНИЕ МЕСТОПОЛОЖЕНИЯ ГРАНИЦ

Производственная зона села Александровка - П1/2

(наименование объекта, местоположение границ которого описано (далее - объект)

Раздел 1

Сведения об объекте		
№ п/п	Характеристики объекта	Описание характеристик
1	2	3
1	Местоположение объекта	Воронежская область, Новоусманский муниципальный район, Отрадненское сельское поселение, село Александровка
2	Площадь объекта ± величина погрешности определения площади (Р ± Дельта Р)	-
3	Иные характеристики объекта	-

Раздел 2

Сведения о местоположении границ объекта					
1. Система координат: МСК - 36, зона 1					
2. Сведения о характерных точках границ объекта					
Обозначение характерных точек границ	Координаты, м		Метод определения координат характерной точки	Средняя квадратическая погрешность положения характерной точки (Mt), м	Описание обозначения точки на местности (при наличии)
	X	Y			
1	2	3	4	5	6
1	510683.19	1307500.65	Картометрический	5.00	-
2	510683.29	1307501.35	Аналитический	0.10	-
3	510724.19	1307729.76	Аналитический	0.10	-
4	510643.60	1307751.83	Картометрический	5.00	-
5	510582.19	1307768.64	Картометрический	5.00	-
6	510572.41	1307760.91	Картометрический	5.00	-
7	510572.40	1307760.90	Картометрический	5.00	-
8	510550.41	1307720.14	Картометрический	5.00	-
9	510550.41	1307720.11	Картометрический	5.00	-
10	510559.72	1307704.79	Картометрический	5.00	-
11	510541.36	1307694.18	Картометрический	5.00	-
12	510538.75	1307698.48	Картометрический	5.00	-
13	510538.74	1307698.50	Картометрический	5.00	-
14	510536.10	1307693.59	Картометрический	5.00	-
15	510614.02	1307676.57	Картометрический	5.00	-
16	510585.86	1307542.76	Картометрический	5.00	-
1	510683.19	1307500.65	Картометрический	5.00	-
17	510582.21	1306942.47	Картометрический	5.00	-
18	510553.36	1307045.92	Картометрический	5.00	-
19	510549.18	1307055.33	Картометрический	5.00	-
20	510470.83	1307285.19	Картометрический	5.00	-
21	510410.91	1307463.20	Картометрический	5.00	-
22	510410.71	1307463.18	Картометрический	5.00	-
23	510396.20	1307571.41	Картометрический	5.00	-
24	510511.45	1307674.05	Картометрический	5.00	-
25	510510.94	1307716.87	Картометрический	5.00	-
26	510450.09	1307681.61	Картометрический	5.00	-
27	510445.11	1307633.61	Картометрический	5.00	-
28	510430.11	1307618.62	Картометрический	5.00	-
29	510415.12	1307633.61	Картометрический	5.00	-
30	510418.04	1307663.04	Картометрический	5.00	-
31	510403.44	1307654.57	Картометрический	5.00	-
32	510372.78	1307628.17	Картометрический	5.00	-
33	510351.46	1307652.34	Картометрический	5.00	-

1	2	3	4	5	6
34	510375.79	1307672.72	Картометрический	5.00	-
35	510506.55	1307776.59	Картометрический	5.00	-
36	510510.21	1307779.51	Картометрический	5.00	-
37	510510.22	1307779.51	Картометрический	5.00	-
38	510509.98	1307801.75	Картометрический	5.00	-
39	510369.81	1307804.96	Картометрический	5.00	-
40	510369.24	1307786.40	Картометрический	5.00	-
41	510351.89	1307787.64	Картометрический	5.00	-
42	510352.21	1307805.44	Картометрический	5.00	-
43	510240.81	1307810.12	Картометрический	5.00	-
44	510165.18	1307818.58	Картометрический	5.00	-
45	510120.38	1307823.59	Картометрический	5.00	-
46	510034.59	1307837.92	Картометрический	5.00	-
47	510033.59	1307831.19	Картометрический	5.00	-
48	509987.22	1307838.70	Картометрический	5.00	-
49	509988.37	1307845.61	Картометрический	5.00	-
50	509859.43	1307867.11	Картометрический	5.00	-
51	509860.68	1307889.51	Картометрический	5.00	-
52	509811.61	1307892.23	Картометрический	5.00	-
53	509811.38	1307887.14	Картометрический	5.00	-
54	509723.64	1307893.67	Картометрический	5.00	-
55	509721.53	1307880.64	Картометрический	5.00	-
56	509658.09	1307888.41	Картометрический	5.00	-
57	509655.08	1307887.13	Картометрический	5.00	-
58	509647.55	1307885.13	Картометрический	5.00	-
59	509612.56	1307888.26	Картометрический	5.00	-
60	509546.09	1307893.61	Картометрический	5.00	-
61	509539.97	1307894.10	Картометрический	5.00	-
62	509526.55	1307895.23	Картометрический	5.00	-
63	509503.97	1307896.93	Картометрический	5.00	-
64	509500.32	1307846.89	Картометрический	5.00	-
65	509500.03	1307846.91	Картометрический	5.00	-
66	509496.74	1307847.28	Картометрический	5.00	-
67	509495.08	1307847.16	Картометрический	5.00	-
68	509487.64	1307847.93	Картометрический	5.00	-
69	509485.43	1307847.96	Картометрический	5.00	-
70	509486.56	1307797.73	Картометрический	5.00	-
71	509488.23	1307661.65	Картометрический	5.00	-
72	509486.75	1307661.67	Картометрический	5.00	-
73	509474.97	1307639.26	Картометрический	5.00	-
74	509474.97	1307592.70	Картометрический	5.00	-
75	509459.96	1307592.70	Картометрический	5.00	-
76	509457.56	1307562.26	Картометрический	5.00	-
77	509454.81	1307527.59	Картометрический	5.00	-
78	509443.02	1307527.59	Картометрический	5.00	-
79	509442.89	1307527.59	Картометрический	5.00	-
80	509436.04	1307527.59	Картометрический	5.00	-
81	509424.82	1307798.75	Картометрический	5.00	-
82	509422.60	1307852.44	Картометрический	5.00	-
83	508991.79	1307883.44	Картометрический	5.00	-
84	508991.79	1307823.35	Картометрический	5.00	-

1	2	3	4	5	6
85	508966.85	1307824.77	Картометрический	5.00	-
86	508966.84	1307385.05	Картометрический	5.00	-
87	508966.84	1307385.00	Картометрический	5.00	-
88	508966.87	1307266.51	Картометрический	5.00	-
89	508966.96	1306771.94	Картометрический	5.00	-
90	508991.79	1306773.45	Картометрический	5.00	-
91	509400.05	1306798.43	Картометрический	5.00	-
92	509441.84	1306800.98	Картометрический	5.00	-
93	509442.42	1306775.55	Картометрический	5.00	-
94	509499.50	1306778.77	Картометрический	5.00	-
95	509546.63	1306781.28	Картометрический	5.00	-
96	509607.45	1306785.02	Картометрический	5.00	-
97	510217.84	1306820.41	Картометрический	5.00	-
98	510216.22	1306834.15	Картометрический	5.00	-
99	510203.45	1306905.70	Картометрический	5.00	-
100	510203.45	1306905.71	Картометрический	5.00	-
101	510363.92	1306921.38	Картометрический	5.00	-
17	510582.21	1306942.47	Картометрический	5.00	-

3. Сведения о характерных точках части (частей) границы объекта

Обозначение характерных точек части границы	Координаты, м		Метод определения координат характерной точки	Средняя квадратическая погрешность положения характерной точки (Mt), м	Описание обозначения точки на местности (при наличии)
	X	Y			
1	2	3	4	5	6
Часть №					
-	-	-	-	-	-

Раздел 3

Сведения о местоположении измененных (уточненных) границ объекта							
1. Система координат: -							
2. Сведения о характерных точках границ объекта							
Обозначение характерных точек границ	Существующие координаты, м		Измененные (уточненные) координаты, м		Метод определения координат характерной точки	Средняя квадратическая погрешность положения характерной точки (Mt), м	Описание обозначения точки на местности (при наличии)
	X	Y	X	Y			
1	2	3	4	5	6	7	8
-	-	-	-	-	-	-	-
3.Сведения о характерных точках части (частей) границы объекта							
Часть №							
-	-	-	-	-	-	-	-

Раздел 4

План границ объекта



Масштаб 1:5000

Используемые условные знаки и обозначения:

границы территориальной зоны

границы муниципального образования

1 характерная точка границ территориальной зоны

Руководитель БУВО «Нормативно-проектный центр»

Подпись _____ Ю.В. Шалыгина Дата « 07 » февраля 2022 г.

Место для оттиска печати (при наличии) лица, составившего описание местоположения границ объекта

ОПИСАНИЕ МЕСТОПОЛОЖЕНИЯ ГРАНИЦ

Производственно-коммунальная зона села Александровка - П2/2

(наименование объекта, местоположение границ которого описано
(далее - объект)

Раздел 1

Сведения об объекте		
№ п/п	Характеристики объекта	Описание характеристик
1	2	3
1	Местоположение объекта	Воронежская область, Новоусманский муниципальный район, Отрадненское сельское поселение, село Александровка
2	Площадь объекта ± величина погрешности определения площади (Р ± Дельта Р)	-
3	Иные характеристики объекта	-

Раздел 2

Сведения о местоположении границ объекта					
1. Система координат: МСК - 36, зона 1					
2. Сведения о характерных точках границ объекта					
Обозначение характерных точек границ	Координаты, м		Метод определения координат характерной точки	Средняя квадратическая погрешность положения характерной точки (Mt), м	Описание обозначения точки на местности (при наличии)
	X	Y			
1	2	3	4	5	6
1	506568.74	1309378.16	Картометрический	5.00	-
2	506577.87	1309435.88	Картометрический	5.00	-
3	506573.34	1309446.57	Картометрический	5.00	-
4	506459.37	1309461.10	Картометрический	5.00	-
5	506380.19	1309456.02	Картометрический	5.00	-
6	506373.25	1309456.96	Картометрический	5.00	-
7	506306.74	1309465.94	Картометрический	5.00	-
8	506250.83	1309473.49	Картометрический	5.00	-
9	506188.00	1309481.98	Картометрический	5.00	-
10	506181.06	1309482.92	Картометрический	5.00	-
11	506170.66	1309393.62	Картометрический	5.00	-
12	506173.42	1309384.47	Картометрический	5.00	-
13	506177.95	1309369.44	Картометрический	5.00	-
14	506191.07	1309325.90	Картометрический	5.00	-
15	506191.88	1309330.00	Картометрический	5.00	-
16	506192.66	1309333.96	Аналитический	0.10	-
17	506245.51	1309327.75	Аналитический	0.10	-
18	506310.21	1309320.14	Аналитический	0.10	-
19	506338.60	1309316.81	Аналитический	0.10	-
20	506367.58	1309313.40	Аналитический	0.10	-
21	506371.61	1309358.98	Аналитический	0.10	-
22	506384.53	1309357.03	Картометрический	5.00	-
23	506414.12	1309353.68	Картометрический	5.00	-
24	506415.76	1309377.66	Картометрический	5.00	-
1	506568.74	1309378.16	Картометрический	5.00	-
3. Сведения о характерных точках части (частей) границы объекта					
Обозначение характерных точек части границы	Координаты, м		Метод определения координат характерной точки	Средняя квадратическая погрешность положения характерной точки (Mt), м	Описание обозначения точки на местности (при наличии)
	X	Y			
1	2	3	4	5	6
Часть №					
-	-	-	-	-	-

Раздел 3

Сведения о местоположении измененных (уточненных) границ объекта							
1. Система координат: -							
2. Сведения о характерных точках границ объекта							
Обозначение характерных точек границ	Существующие координаты, м		Измененные (уточненные) координаты, м		Метод определения координат характерной точки	Средняя квадратическая погрешность положения характерной точки (Mt), м	Описание обозначения точки на местности (при наличии)
	X	Y	X	Y			
1	2	3	4	5	6	7	8
-	-	-	-	-	-	-	-
3.Сведения о характерных точках части (частей) границы объекта							
Часть №							
-	-	-	-	-	-	-	-

Раздел 4

План границ объекта

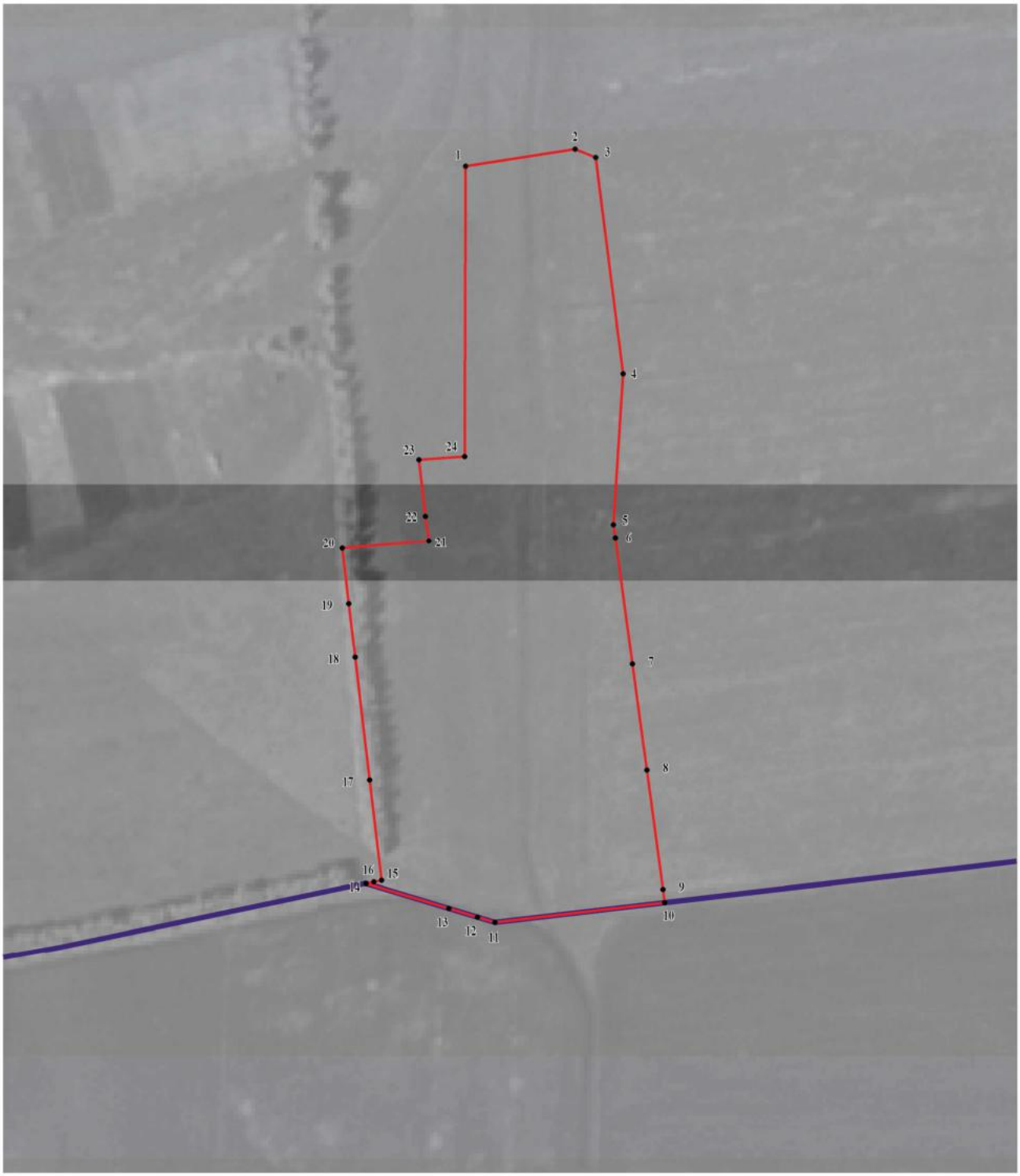

Используемые условные знаки и обозначения:

границы территориальной зоны

границы муниципального образования

1 характерная точка границ территориальной зоны

Масштаб 1:2000

Руководитель БУВО «Нормативно-проектный центр»

Подпись Ю.В. Шалыгина Дата « 07 » февраля 2022 г.

Место для оттиска печати (при наличии) лица, составившего описание местоположения границ объекта

ОПИСАНИЕ МЕСТОПОЛОЖЕНИЯ ГРАНИЦ

Зона улиц, дорог, инженерной и транспортной инфраструктуры села Александровка - ИТ1/2

(наименование объекта, местоположение границ которого описано (далее - объект)

Раздел 1

Сведения об объекте		
№ п/п	Характеристики объекта	Описание характеристик
1	2	3
1	Местоположение объекта	Воронежская область, Новоусманский муниципальный район, Отрадненское сельское поселение, село Александровка
2	Площадь объекта ± величина погрешности определения площади (Р ± Дельта Р)	-
3	Иные характеристики объекта	-

Раздел 2

Сведения о местоположении границ объекта					
1. Система координат: МСК - 36, зона 1					
2. Сведения о характерных точках границ объекта					
Обозначение характерных точек границ	Координаты, м		Метод определения координат характерной точки	Средняя квадратическая погрешность положения характерной точки (Mt), м	Описание обозначения точки на местности (при наличии)
	X	Y			
1	2	3	4	5	6
1	511317.18	1307464.09	Картометрический	5.00	-
2	511181.93	1307641.87	Картометрический	5.00	-
3	511171.09	1307657.18	Картометрический	5.00	-
4	511050.55	1307827.38	Картометрический	5.00	-
5	511047.37	1307831.67	Картометрический	5.00	-
6	511039.69	1307833.40	Картометрический	5.00	-
7	511039.68	1307833.40	Картометрический	5.00	-
8	510945.59	1307854.88	Картометрический	5.00	-
9	510873.75	1307861.40	Картометрический	5.00	-
10	510825.73	1307866.21	Картометрический	5.00	-
11	510677.76	1307870.71	Картометрический	5.00	-
12	510709.35	1307906.03	Картометрический	5.00	-
13	510721.78	1307893.59	Картометрический	5.00	-
14	510736.77	1307908.59	Картометрический	5.00	-
15	510723.51	1307921.86	Картометрический	5.00	-
16	510758.92	1307961.45	Картометрический	5.00	-
17	510799.29	1308004.21	Картометрический	5.00	-
18	510795.63	1308008.46	Картометрический	5.00	-
19	510864.89	1308068.32	Картометрический	5.00	-
20	510868.92	1308070.66	Картометрический	5.00	-
21	510861.55	1308079.43	Картометрический	5.00	-
22	510860.24	1308078.61	Картометрический	5.00	-
23	510818.15	1308042.22	Картометрический	5.00	-
24	510797.29	1308023.73	Картометрический	5.00	-
25	510788.79	1308016.42	Картометрический	5.00	-
26	510725.88	1307962.32	Картометрический	5.00	-
27	510611.03	1307862.91	Картометрический	5.00	-
28	510600.28	1307853.60	Картометрический	5.00	-
29	510521.25	1307865.66	Картометрический	5.00	-
30	510389.27	1307875.61	Картометрический	5.00	-
31	510278.38	1307878.24	Картометрический	5.00	-
32	510158.20	1307886.09	Картометрический	5.00	-
33	510031.68	1307892.32	Картометрический	5.00	-
34	510017.12	1307904.62	Картометрический	5.00	-
35	510010.56	1307909.27	Картометрический	5.00	-

1	2	3	4	5	6
36	509976.94	1307933.13	Аналитический	0.10	-
37	509976.78	1307933.26	Аналитический	0.10	-
38	509935.25	1307972.19	Аналитический	0.10	-
39	509935.09	1307972.32	Аналитический	0.10	-
40	509880.37	1307979.59	Аналитический	0.10	-
41	509880.17	1307979.62	Аналитический	0.10	-
42	509826.63	1307956.56	Аналитический	0.10	-
43	509826.44	1307956.48	Аналитический	0.10	-
44	509770.49	1307936.53	Аналитический	0.10	-
45	509770.30	1307936.45	Аналитический	0.10	-
46	509730.37	1307934.23	Аналитический	0.10	-
47	509730.18	1307934.24	Аналитический	0.10	-
48	509689.57	1307922.07	Аналитический	0.10	-
49	509580.38	1307931.62	Аналитический	0.10	-
50	509557.05	1307934.63	Аналитический	0.10	-
51	509557.82	1307947.60	Аналитический	0.10	-
52	509557.59	1307957.24	Аналитический	0.10	-
53	509544.78	1307957.69	Аналитический	0.10	-
54	509534.23	1307958.43	Аналитический	0.10	-
55	509535.25	1307966.45	Аналитический	0.10	-
56	509579.91	1308301.00	Аналитический	0.10	-
57	509597.68	1308434.08	Аналитический	0.10	-
58	509583.56	1308435.70	Аналитический	0.10	-
59	509566.03	1308335.57	Аналитический	0.10	-
60	509537.80	1308268.47	Аналитический	0.10	-
61	509495.84	1308200.30	Аналитический	0.10	-
62	509453.53	1308125.95	Аналитический	0.10	-
63	509453.53	1308125.94	Аналитический	0.10	-
64	509446.96	1308114.39	Аналитический	0.10	-
65	509435.52	1308071.87	Картометрический	5.00	-
66	509426.54	1308038.48	Картометрический	5.00	-
67	509422.10	1307972.02	Картометрический	5.00	-
68	509369.47	1307975.03	Картометрический	5.00	-
69	509270.47	1307980.70	Картометрический	5.00	-
70	509170.64	1307986.41	Картометрический	5.00	-
71	509070.80	1307992.13	Картометрический	5.00	-
72	508970.96	1307997.84	Картометрический	5.00	-
73	508871.13	1308003.55	Картометрический	5.00	-
74	508771.29	1308009.27	Картометрический	5.00	-
75	508671.45	1308014.98	Картометрический	5.00	-
76	508571.62	1308020.70	Картометрический	5.00	-
77	508471.78	1308026.41	Картометрический	5.00	-
78	508371.94	1308032.12	Картометрический	5.00	-
79	508188.33	1308042.63	Картометрический	5.00	-
80	508057.90	1308050.10	Картометрический	5.00	-
81	508027.24	1308051.88	Картометрический	5.00	-
82	508031.57	1308073.10	Картометрический	5.00	-
83	507965.98	1308077.76	Картометрический	5.00	-

1	2	3	4	5	6
84	508019.16	1308414.01	Картометрический	5.00	-
85	508019.11	1308414.02	Картометрический	5.00	-
86	508019.10	1308414.03	Картометрический	5.00	-
87	507996.01	1308419.09	Картометрический	5.00	-
88	507958.20	1308285.68	Картометрический	5.00	-
89	507958.20	1308285.67	Картометрический	5.00	-
90	507937.11	1308211.26	Картометрический	5.00	-
91	507908.15	1308060.19	Картометрический	5.00	-
92	507810.77	1308074.52	Картометрический	5.00	-
93	507714.94	1308096.98	Картометрический	5.00	-
94	507621.33	1308127.40	Картометрический	5.00	-
95	507530.60	1308165.58	Картометрический	5.00	-
96	507428.23	1308220.60	Картометрический	5.00	-
97	507348.54	1308273.55	Картометрический	5.00	-
98	507273.54	1308332.96	Картометрический	5.00	-
99	507235.29	1308368.82	Картометрический	5.00	-
100	507235.28	1308368.83	Картометрический	5.00	-
101	507203.74	1308398.40	Картометрический	5.00	-
102	507165.14	1308441.17	Картометрический	5.00	-
103	507165.13	1308441.18	Картометрический	5.00	-
104	507151.46	1308456.32	Картометрический	5.00	-
105	507071.67	1308561.19	Картометрический	5.00	-
106	507065.76	1308570.46	Картометрический	5.00	-
107	507030.21	1308626.21	Картометрический	5.00	-
108	506985.67	1308710.89	Картометрический	5.00	-
109	506975.14	1308735.71	Картометрический	5.00	-
110	506948.17	1308799.29	Картометрический	5.00	-
111	506914.74	1308892.17	Картометрический	5.00	-
112	506881.39	1308986.40	Картометрический	5.00	-
113	506848.02	1309080.67	Картометрический	5.00	-
114	506814.66	1309174.94	Картометрический	5.00	-
115	506785.99	1309255.93	Картометрический	5.00	-
116	506671.33	1309270.43	Картометрический	5.00	-
117	506684.19	1309234.84	Картометрический	5.00	-
118	506717.56	1309140.57	Картометрический	5.00	-
119	506735.43	1309090.09	Картометрический	5.00	-
120	506750.92	1309046.30	Картометрический	5.00	-
121	506784.29	1308952.03	Картометрический	5.00	-
122	506817.61	1308857.89	Картометрический	5.00	-
123	506849.51	1308762.43	Картометрический	5.00	-
124	506855.33	1308749.49	Картометрический	5.00	-
125	506892.65	1308666.60	Картометрический	5.00	-
126	506941.11	1308574.49	Картометрический	5.00	-
127	506983.73	1308507.64	Картометрический	5.00	-
128	507046.65	1308424.88	Картометрический	5.00	-
129	507042.21	1308391.03	Картометрический	5.00	-
130	507075.27	1308387.22	Картометрический	5.00	-
131	507075.90	1308386.40	Картометрический	5.00	-

1	2	3	4	5	6
132	507130.20	1308326.24	Картометрический	5.00	-
133	507206.26	1308254.93	Картометрический	5.00	-
134	507288.00	1308190.19	Картометрический	5.00	-
135	507374.84	1308132.49	Картометрический	5.00	-
136	507466.18	1308082.21	Картометрический	5.00	-
137	507564.66	1308038.57	Картометрический	5.00	-
138	507660.44	1308005.12	Картометрический	5.00	-
139	507666.39	1308003.58	Картометрический	5.00	-
140	507663.46	1307997.29	Картометрический	5.00	-
141	507672.21	1307993.21	Картометрический	5.00	-
142	507675.90	1308001.12	Картометрический	5.00	-
143	507760.74	1307979.17	Картометрический	5.00	-
144	507834.11	1307966.59	Картометрический	5.00	-
145	507834.13	1307966.58	Картометрический	5.00	-
146	507863.28	1307961.58	Картометрический	5.00	-
147	507899.19	1307957.46	Картометрический	5.00	-
148	507898.57	1307804.58	Картометрический	5.00	-
149	507908.75	1307652.69	Картометрический	5.00	-
150	507927.89	1307652.60	Картометрический	5.00	-
151	507934.19	1307744.25	Картометрический	5.00	-
152	507951.14	1307953.21	Картометрический	5.00	-
153	507960.60	1307952.65	Картометрический	5.00	-
154	507967.30	1307952.26	Картометрический	5.00	-
155	507967.31	1307952.26	Картометрический	5.00	-
156	507967.20	1307957.14	Картометрический	5.00	-
157	508021.24	1307953.31	Картометрический	5.00	-
158	508021.37	1307953.30	Картометрический	5.00	-
159	508311.88	1307932.39	Картометрический	5.00	-
160	508920.22	1307888.60	Картометрический	5.00	-
161	508991.79	1307883.44	Картометрический	5.00	-
162	509422.60	1307852.44	Картометрический	5.00	-
163	509424.82	1307798.75	Картометрический	5.00	-
164	509436.04	1307527.59	Картометрический	5.00	-
165	509442.89	1307527.59	Картометрический	5.00	-
166	509443.02	1307527.59	Картометрический	5.00	-
167	509454.81	1307527.59	Картометрический	5.00	-
168	509457.56	1307562.26	Картометрический	5.00	-
169	509459.96	1307592.70	Картометрический	5.00	-
170	509474.97	1307592.70	Картометрический	5.00	-
171	509474.97	1307639.26	Картометрический	5.00	-
172	509486.75	1307661.67	Картометрический	5.00	-
173	509488.23	1307661.65	Картометрический	5.00	-
174	509486.56	1307797.73	Картометрический	5.00	-
175	509485.43	1307847.96	Картометрический	5.00	-
176	509487.64	1307847.93	Картометрический	5.00	-
177	509495.08	1307847.16	Картометрический	5.00	-
178	509496.74	1307847.28	Картометрический	5.00	-
179	509500.03	1307846.91	Картометрический	5.00	-

1	2	3	4	5	6
180	509500.32	1307846.89	Картометрический	5.00	-
181	509503.97	1307896.93	Картометрический	5.00	-
182	509526.55	1307895.23	Картометрический	5.00	-
183	509539.97	1307894.10	Картометрический	5.00	-
184	509546.09	1307893.61	Картометрический	5.00	-
185	509612.56	1307888.26	Картометрический	5.00	-
186	509647.55	1307885.13	Картометрический	5.00	-
187	509655.08	1307887.13	Картометрический	5.00	-
188	509658.09	1307888.41	Картометрический	5.00	-
189	509721.53	1307880.64	Картометрический	5.00	-
190	509723.64	1307893.67	Картометрический	5.00	-
191	509811.38	1307887.14	Картометрический	5.00	-
192	509811.61	1307892.23	Картометрический	5.00	-
193	509860.68	1307889.51	Картометрический	5.00	-
194	509859.43	1307867.11	Картометрический	5.00	-
195	509988.37	1307845.61	Картометрический	5.00	-
196	509987.22	1307838.70	Картометрический	5.00	-
197	510033.59	1307831.19	Картометрический	5.00	-
198	510034.59	1307837.92	Картометрический	5.00	-
199	510120.38	1307823.59	Картометрический	5.00	-
200	510165.18	1307818.58	Картометрический	5.00	-
201	510240.81	1307810.12	Картометрический	5.00	-
202	510352.21	1307805.44	Картометрический	5.00	-
203	510351.89	1307787.64	Картометрический	5.00	-
204	510369.24	1307786.40	Картометрический	5.00	-
205	510369.81	1307804.96	Картометрический	5.00	-
206	510509.98	1307801.75	Картометрический	5.00	-
207	510510.22	1307779.51	Картометрический	5.00	-
208	510510.21	1307779.51	Картометрический	5.00	-
209	510506.55	1307776.59	Картометрический	5.00	-
210	510375.79	1307672.72	Картометрический	5.00	-
211	510351.46	1307652.34	Картометрический	5.00	-
212	510372.78	1307628.17	Картометрический	5.00	-
213	510403.44	1307654.57	Картометрический	5.00	-
214	510418.04	1307663.04	Картометрический	5.00	-
215	510415.12	1307633.61	Картометрический	5.00	-
216	510430.11	1307618.62	Картометрический	5.00	-
217	510445.11	1307633.61	Картометрический	5.00	-
218	510450.09	1307681.61	Картометрический	5.00	-
219	510510.94	1307716.87	Картометрический	5.00	-
220	510511.45	1307674.05	Картометрический	5.00	-
221	510511.71	1307674.02	Картометрический	5.00	-
222	510534.13	1307694.02	Картометрический	5.00	-
223	510536.10	1307693.59	Картометрический	5.00	-
224	510538.74	1307698.50	Картометрический	5.00	-
225	510538.75	1307698.48	Картометрический	5.00	-
226	510541.36	1307694.18	Картометрический	5.00	-
227	510559.72	1307704.79	Картометрический	5.00	-

1	2	3	4	5	6
228	510550.41	1307720.11	Картометрический	5.00	-
229	510550.41	1307720.14	Картометрический	5.00	-
230	510572.40	1307760.90	Картометрический	5.00	-
231	510572.41	1307760.91	Картометрический	5.00	-
232	510582.19	1307768.64	Картометрический	5.00	-
233	510643.60	1307751.83	Картометрический	5.00	-
234	510645.36	1307758.18	Картометрический	5.00	-
235	510661.26	1307774.14	Картометрический	5.00	-
236	510637.26	1307796.90	Картометрический	5.00	-
237	510630.84	1307810.07	Картометрический	5.00	-
238	510622.60	1307806.27	Картометрический	5.00	-
239	510629.94	1307813.52	Картометрический	5.00	-
240	510634.16	1307812.18	Картометрический	5.00	-
241	510634.13	1307812.13	Картометрический	5.00	-
242	510634.03	1307811.92	Картометрический	5.00	-
243	510633.97	1307811.70	Картометрический	5.00	-
244	510633.95	1307811.47	Картометрический	5.00	-
245	510633.97	1307811.24	Картометрический	5.00	-
246	510634.03	1307811.02	Картометрический	5.00	-
247	510634.13	1307810.81	Картометрический	5.00	-
248	510634.26	1307810.62	Картометрический	5.00	-
249	510634.42	1307810.46	Картометрический	5.00	-
250	510634.61	1307810.33	Картометрический	5.00	-
251	510634.82	1307810.23	Картометрический	5.00	-
252	510635.04	1307810.17	Картометрический	5.00	-
253	510635.27	1307810.15	Картометрический	5.00	-
254	510635.50	1307810.17	Картометрический	5.00	-
255	510635.72	1307810.23	Картометрический	5.00	-
256	510635.93	1307810.33	Картометрический	5.00	-
257	510636.12	1307810.46	Картометрический	5.00	-
258	510636.28	1307810.62	Картометрический	5.00	-
259	510636.41	1307810.81	Картометрический	5.00	-
260	510636.51	1307811.02	Картометрический	5.00	-
261	510636.57	1307811.24	Картометрический	5.00	-
262	510636.59	1307811.41	Картометрический	5.00	-
263	510651.34	1307806.72	Картометрический	5.00	-
264	510677.66	1307809.84	Картометрический	5.00	-
265	510801.87	1307802.12	Картометрический	5.00	-
266	510832.71	1307799.55	Картометрический	5.00	-
267	510862.19	1307796.57	Картометрический	5.00	-
268	510901.48	1307791.36	Картометрический	5.00	-
269	510920.88	1307788.05	Картометрический	5.00	-
270	510950.37	1307781.45	Картометрический	5.00	-
271	510960.53	1307786.58	Картометрический	5.00	-
272	510970.57	1307783.37	Аналитический	0.10	-
273	510966.25	1307783.79	Аналитический	0.10	-
274	510934.12	1307757.43	Аналитический	0.10	-
275	510958.09	1307727.34	Аналитический	0.10	-

1	2	3	4	5	6
276	510968.92	1307713.44	Аналитический	0.10	-
277	511010.00	1307662.18	Аналитический	0.10	-
278	511063.11	1307696.73	Картометрический	5.00	-
279	511016.59	1307760.99	Картометрический	5.00	-
280	511048.54	1307745.24	Картометрический	5.00	-
281	511085.82	1307724.81	Картометрический	5.00	-
282	511099.59	1307716.57	Аналитический	0.10	-
283	511099.60	1307716.57	Аналитический	0.10	-
284	511109.87	1307710.43	Аналитический	0.10	-
285	511135.41	1307692.70	Аналитический	0.10	-
286	511157.49	1307662.11	Картометрический	5.00	-
287	511159.22	1307659.69	Картометрический	5.00	-
288	511206.10	1307594.74	Картометрический	5.00	-
289	511126.88	1307537.07	Картометрический	5.00	-
290	511171.40	1307471.54	Картометрический	5.00	-
291	511240.23	1307468.08	Картометрический	5.00	-
292	511267.91	1307491.95	Картометрический	5.00	-
293	511279.95	1307493.91	Картометрический	5.00	-
294	511301.11	1307465.01	Картометрический	5.00	-
1	511317.18	1307464.09	Картометрический	5.00	-
295	511274.58	1307501.24	Картометрический	5.00	-
296	511214.19	1307583.70	Картометрический	5.00	-
297	511205.73	1307570.92	Картометрический	5.00	-
298	511262.28	1307499.13	Картометрический	5.00	-
295	511274.58	1307501.24	Картометрический	5.00	-
299	510412.27	1308678.46	Аналитический	0.10	-
300	510399.42	1308695.55	Картометрический	5.00	-
301	510391.01	1308689.97	Картометрический	5.00	-
302	510370.61	1308719.13	Картометрический	5.00	-
303	510376.84	1308725.62	Картометрический	5.00	-
304	510373.83	1308729.66	Картометрический	5.00	-
305	510361.63	1308745.88	Картометрический	5.00	-
306	510286.60	1308845.66	Аналитический	0.10	-
307	510267.35	1308831.24	Аналитический	0.10	-
308	510387.85	1308660.10	Аналитический	0.10	-
299	510412.27	1308678.46	Аналитический	0.10	-
309	510206.87	1308951.73	Картометрический	5.00	-
310	510195.54	1308966.81	Картометрический	5.00	-
311	509642.50	1309042.59	Картометрический	5.00	-
312	509593.29	1309037.07	Картометрический	5.00	-
313	508283.52	1309221.80	Картометрический	5.00	-
314	507203.27	1309341.22	Картометрический	5.00	-
315	507195.60	1309293.90	Картометрический	5.00	-
316	507597.00	1309241.95	Аналитический	0.10	-
317	508256.89	1309156.56	Аналитический	0.10	-

1	2	3	4	5	6
318	508687.33	1309100.86	Картометрический	5.00	-
319	509237.16	1309029.70	Картометрический	5.00	-
320	509372.18	1309012.23	Картометрический	5.00	-
321	509513.30	1308993.97	Аналитический	0.10	-
322	509593.63	1308983.57	Аналитический	0.10	-
323	509673.20	1308973.27	Аналитический	0.10	-
324	510016.85	1308928.80	Картометрический	5.00	-
325	510019.43	1308939.04	Картометрический	5.00	-
326	510095.15	1308926.95	Картометрический	5.00	-
327	510139.70	1308927.59	Картометрический	5.00	-
328	510159.42	1308932.04	Картометрический	5.00	-
309	510206.87	1308951.73	Картометрический	5.00	-
329	506561.55	1309332.72	Картометрический	5.00	-
330	506568.74	1309378.16	Картометрический	5.00	-
331	506415.76	1309377.66	Картометрический	5.00	-
332	506414.12	1309353.68	Картометрический	5.00	-
333	506422.55	1309352.72	Картометрический	5.00	-
334	506458.97	1309348.60	Картометрический	5.00	-
335	506496.66	1309344.34	Картометрический	5.00	-
336	506494.93	1309338.86	Картометрический	5.00	-
337	506511.26	1309337.36	Картометрический	5.00	-
338	506512.84	1309342.51	Картометрический	5.00	-
339	506537.03	1309339.77	Картометрический	5.00	-
340	506535.95	1309335.08	Картометрический	5.00	-
329	506561.55	1309332.72	Картометрический	5.00	-
341	506577.87	1309435.88	Картометрический	5.00	-
342	506579.44	1309445.79	Картометрический	5.00	-
343	506573.34	1309446.57	Картометрический	5.00	-
341	506577.87	1309435.88	Картометрический	5.00	-

3. Сведения о характерных точках части (частей) границы объекта

Обозначение характерных точек части границы	Координаты, м		Метод определения координат характерной точки	Средняя квадратическая погрешность положения характерной точки (Mt), м	Описание обозначения точки на местности (при наличии)
	X	Y			
1	2	3	4	5	6
Часть №					
-	-	-	-	-	-

Раздел 3

Сведения о местоположении измененных (уточненных) границ объекта							
1. Система координат: -							
2. Сведения о характерных точках границ объекта							
Обозначение характерных точек границ	Существующие координаты, м		Измененные (уточненные) координаты, м		Метод определения координат характерной точки	Средняя квадратическая погрешность положения характерной точки (Mt), м	Описание обозначения точки на местности (при наличии)
	X	Y	X	Y			
1	2	3	4	5	6	7	8
-	-	-	-	-	-	-	-
3.Сведения о характерных точках части (частей) границы объекта							
Часть №							
-	-	-	-	-	-	-	-

Раздел 4

План границ объекта



Масштаб 1:5000

Использованные условные знаки и обозначения:

- граница территориальной зоны
- граница муниципального образования
- характерная точка границ территориальной зоны

Руководитель БУВО «Нормативно-проектный центр»

Подпись _____ Ю.В. Шалыгина Дата «07» февраля 2022 г.

Место для оттиска печати (при наличии) лица, составившего описание местоположения границ объекта

ОПИСАНИЕ МЕСТОПОЛОЖЕНИЯ ГРАНИЦ

Зона природных территорий и защитного озеленения села Александровка - Р2/2

(наименование объекта, местоположение границ которого описано
(далее - объект)

Раздел 1

Сведения об объекте		
№ п/п	Характеристики объекта	Описание характеристик
1	2	3
1	Местоположение объекта	Воронежская область, Новоусманский муниципальный район, Отрадненское сельское поселение, село Александровка
2	Площадь объекта ± величина погрешности определения площади (Р ± Дельта Р)	-
3	Иные характеристики объекта	-

Раздел 2

Сведения о местоположении границ объекта					
1. Система координат: МСК - 36, зона 1					
2. Сведения о характерных точках границ объекта					
Обозначение характерных точек границ	Координаты, м		Метод определения координат характерной точки	Средняя квадратическая погрешность положения характерной точки (Mt), м	Описание обозначения точки на местности (при наличии)
	X	Y			
1	2	3	4	5	6
1	511047.37	1307831.67	Картометрический	5.00	-
2	510983.29	1307918.16	Картометрический	5.00	-
3	510880.55	1308056.83	Картометрический	5.00	-
4	510868.92	1308070.66	Картометрический	5.00	-
5	510864.89	1308068.32	Картометрический	5.00	-
6	510795.63	1308008.46	Картометрический	5.00	-
7	510799.29	1308004.21	Картометрический	5.00	-
8	510758.92	1307961.45	Картометрический	5.00	-
9	510723.51	1307921.86	Картометрический	5.00	-
10	510736.77	1307908.59	Картометрический	5.00	-
11	510721.78	1307893.59	Картометрический	5.00	-
12	510709.35	1307906.03	Картометрический	5.00	-
13	510677.76	1307870.71	Картометрический	5.00	-
14	510825.73	1307866.21	Картометрический	5.00	-
15	510873.75	1307861.40	Картометрический	5.00	-
16	510945.59	1307854.88	Картометрический	5.00	-
17	511039.68	1307833.40	Картометрический	5.00	-
18	511039.69	1307833.40	Картометрический	5.00	-
1	511047.37	1307831.67	Картометрический	5.00	-
19	509442.42	1306775.55	Картометрический	5.00	-
20	509441.84	1306800.98	Картометрический	5.00	-
21	509400.05	1306798.43	Картометрический	5.00	-
22	508991.79	1306773.45	Картометрический	5.00	-
23	508966.96	1306771.94	Картометрический	5.00	-
24	508568.50	1306747.53	Картометрический	5.00	-
25	508051.96	1306715.11	Картометрический	5.00	-
26	508042.84	1307064.09	Картометрический	5.00	-
27	508037.24	1307368.06	Картометрический	5.00	-
28	508036.14	1307431.18	Картометрический	5.00	-
29	508021.36	1307949.10	Картометрический	5.00	-
30	508021.24	1307953.31	Картометрический	5.00	-
31	507967.20	1307957.14	Картометрический	5.00	-

1	2	3	4	5	6
32	507967.31	1307952.26	Картометрический	5.00	-
33	507967.76	1307930.51	Картометрический	5.00	-
34	507979.51	1307367.01	Картометрический	5.00	-
35	507996.94	1306692.40	Картометрический	5.00	-
36	508462.86	1306719.15	Картометрический	5.00	-
37	508537.83	1306723.46	Картометрический	5.00	-
19	509442.42	1306775.55	Картометрический	5.00	-

3. Сведения о характерных точках части (частей) границы объекта					
Обозначение характерных точек части границы	Координаты, м		Метод определения координат характерной точки	Средняя квадратическая погрешность положения характерной точки (Mt), м	Описание обозначения точки на местности (при наличии)
	X	Y			
1	2	3	4	5	6
Часть №					
-	-	-	-	-	-

Раздел 3

Сведения о местоположении измененных (уточненных) границ объекта							
1. Система координат: -							
2. Сведения о характерных точках границ объекта							
Обозначение характерных точек границ	Существующие координаты, м		Измененные (уточненные) координаты, м		Метод определения координат характерной точки	Средняя квадратическая погрешность положения характерной точки (Mt), м	Описание обозначения точки на местности (при наличии)
	X	Y	X	Y			
1	2	3	4	5	6	7	8
-	-	-	-	-	-	-	-
3.Сведения о характерных точках части (частей) границы объекта							
Часть №							
-	-	-	-	-	-	-	-

Раздел 4

План границ объекта



Используемые условные знаки и обозначения:

- граница территориальной зоны
- границы муниципального образования
- 1 характерная точка границ территориальной зоны

Масштаб 1:5000

Руководитель БУДО «Нормативно-проектный центр»

Подпись Ю.В. Шалыгина Дата « 07 » февраля 2022 г.

Место для оттиска печати (при наличии) лица, составившего описание местоположения границ объекта

ОПИСАНИЕ МЕСТОПОЛОЖЕНИЯ ГРАНИЦ

Зона иного специального назначения села Александровка - СН3/2

(наименование объекта, местоположение границ которого описано
(далее - объект)

Раздел 1

Сведения об объекте		
№ п/п	Характеристики объекта	Описание характеристик
1	2	3
1	Местоположение объекта	Воронежская область, Новоусманский муниципальный район, Отрадненское сельское поселение, село Александровка
2	Площадь объекта ± величина погрешности определения площади (Р ± Дельта Р)	-
3	Иные характеристики объекта	-

Раздел 2

Сведения о местоположении границ объекта					
1. Система координат: МСК - 36, зона 1					
2. Сведения о характерных точках границ объекта					
Обозначение характерных точек границ	Координаты, м		Метод определения координат характерной точки	Средняя квадратическая погрешность положения характерной точки (Mt), м	Описание обозначения точки на местности (при наличии)
	X	Y			
1	2	3	4	5	6
1	507008.14	1308731.91	Аналитический	0.10	-
2	507069.17	1309220.13	Картометрический	5.00	-
3	506785.99	1309255.93	Картометрический	5.00	-
4	506814.66	1309174.94	Картометрический	5.00	-
5	506848.02	1309080.67	Картометрический	5.00	-
6	506881.39	1308986.40	Картометрический	5.00	-
7	506914.74	1308892.17	Картометрический	5.00	-
8	506948.17	1308799.29	Картометрический	5.00	-
9	506975.14	1308735.71	Картометрический	5.00	-
1	507008.14	1308731.91	Аналитический	0.10	-
10	506855.33	1308749.49	Картометрический	5.00	-
11	506849.51	1308762.43	Картометрический	5.00	-
12	506817.61	1308857.89	Картометрический	5.00	-
13	506784.29	1308952.03	Картометрический	5.00	-
14	506750.92	1309046.30	Картометрический	5.00	-
15	506735.43	1309090.09	Картометрический	5.00	-
16	506717.56	1309140.57	Картометрический	5.00	-
17	506684.19	1309234.84	Картометрический	5.00	-
18	506671.33	1309270.43	Картометрический	5.00	-
19	506554.05	1309285.26	Картометрический	5.00	-
20	506641.19	1308966.72	Картометрический	5.00	-
21	506705.18	1308829.10	Картометрический	5.00	-
22	506805.51	1308755.22	Картометрический	5.00	-
10	506855.33	1308749.49	Картометрический	5.00	-
3. Сведения о характерных точках части (частей) границы объекта					
Обозначение характерных точек части границы	Координаты, м		Метод определения координат характерной точки	Средняя квадратическая погрешность положения характерной точки (Mt), м	Описание обозначения точки на местности (при наличии)
	X	Y			
1	2	3	4	5	6
Часть №					
-	-	-	-	-	-

Раздел 3

Сведения о местоположении измененных (уточненных) границ объекта							
1. Система координат: -							
2. Сведения о характерных точках границ объекта							
Обозначение характерных точек границ	Существующие координаты, м		Измененные (уточненные) координаты, м		Метод определения координат характерной точки	Средняя квадратическая погрешность положения характерной точки (Mt), м	Описание обозначения точки на местности (при наличии)
	X	Y	X	Y			
1	2	3	4	5	6	7	8
-	-	-	-	-	-	-	-
3.Сведения о характерных точках части (частей) границы объекта							
Часть №							
-	-	-	-	-	-	-	-

Раздел 4

План границ объекта



Используемые условные знаки и обозначения:

границы территориальной зоны

• 1 характерная точка границ территориальной зоны

Руководитель БУВО «Нормативно-проектный центр»

Подпись _____ Ю.В. Шалыгина Дата « 07 » февраля 2022 г.

Место для оттиска печати (при наличии) лица, составившего описание местоположения границ объекта

Масштаб 1:2000

Приложение № 3
к правилам землепользования и застройки
Отрадненского сельского поселения
Новоусманского муниципального района
Воронежской области

СВЕДЕНИЯ О ГРАНИЦАХ ТЕРРИТОРИАЛЬНЫХ ЗОН, СОДЕРЖАЩИЕ ГРАФИЧЕСКОЕ ОПИСАНИЕ МЕСТОПОЛОЖЕНИЯ ГРАНИЦ ТЕРРИТОРИАЛЬНЫХ ЗОН, ПЕРЕЧЕНЬ КООРДИНАТ ХАРАКТЕРНЫХ ТОЧЕК ГРАНИЦ ТЕРРИТОРИАЛЬНЫХ ЗОН, РАСПОЛОЖЕННЫХ ЗА ГРАНИЦАМИ НАСЕЛЕННЫХ ПУНКТОВ НА ТЕРРИТОРИИ ОТРАДНЕНСКОГО СЕЛЬСКОГО ПОСЕЛЕНИЯ

ОПИСАНИЕ МЕСТОПОЛОЖЕНИЯ ГРАНИЦ

Производственная зона за границами населенных пунктов - П1

(наименование объекта, местоположение границ которого описано (далее - объект)

Раздел 1

Сведения об объекте		
№ п/п	Характеристики объекта	Описание характеристик
1	2	3
1	Местоположение объекта	Воронежская область, Новоусманский муниципальный район, Отрадненское сельское поселение
2	Площадь объекта ± величина погрешности определения площади (Р ± Дельта Р)	-
3	Иные характеристики объекта	-

Раздел 2

Сведения о местоположении границ объекта					
1. Система координат: МСК - 36, зона 1					
2. Сведения о характерных точках границ объекта					
Обозначение характерных точек границ	Координаты, м		Метод определения координат характерной точки	Средняя квадратическая погрешность положения характерной точки (Mt), м	Описание обозначения точки на местности (при наличии)
	X	Y			
1	2	3	4	5	6
1	511633.22	1310059.35	Картометрический	1.00	-
2	511627.12	1310089.74	Картометрический	1.00	-
3	511620.71	1310121.66	Картометрический	1.00	-
4	511603.01	1310169.30	Картометрический	1.00	-
5	511575.22	1310244.00	Картометрический	1.00	-
6	511559.32	1310257.55	Картометрический	1.00	-
7	511545.62	1310248.98	Картометрический	1.00	-
8	511538.17	1310244.10	Картометрический	1.00	-
9	511457.45	1310191.40	Картометрический	1.00	-
10	511386.45	1310147.72	Картометрический	1.00	-
11	511398.99	1310124.50	Картометрический	1.00	-
12	511401.90	1310119.11	Картометрический	1.00	-
13	511411.03	1310102.16	Аналитический	0.10	-
14	511427.09	1310072.36	Аналитический	0.10	-
15	511416.82	1310067.21	Аналитический	0.10	-
16	511420.62	1310060.35	Аналитический	0.10	-
17	511432.19	1310065.69	Аналитический	0.10	-
18	511441.47	1310048.01	Аналитический	0.10	-
19	511430.26	1310042.94	Аналитический	0.10	-
20	511439.76	1310025.78	Аналитический	0.10	-
21	511443.62	1310022.10	Картометрический	1.00	-
22	511481.35	1309986.08	Картометрический	1.00	-
23	511520.10	1309993.93	Картометрический	1.00	-
24	511528.15	1310001.14	Картометрический	1.00	-
25	511551.11	1310030.27	Картометрический	1.00	-
26	511579.38	1310035.44	Картометрический	1.00	-
27	511608.91	1310048.55	Картометрический	1.00	-
1	511633.22	1310059.35	Картометрический	1.00	-
3. Сведения о характерных точках части (частей) границы объекта					
Обозначение характерных точек части границы	Координаты, м		Метод определения координат характерной точки	Средняя квадратическая погрешность положения характерной точки (Mt), м	Описание обозначения точки на местности (при наличии)
	X	Y			
1	2	3	4	5	6
Часть №					
-	-	-	-	-	-

Раздел 3

Сведения о местоположении измененных (уточненных) границ объекта							
1. Система координат: -							
2. Сведения о характерных точках границ объекта							
Обозначение характерных точек границ	Существующие координаты, м		Измененные (уточненные) координаты, м		Метод определения координат характерной точки	Средняя квадратическая погрешность положения характерной точки (Mt), м	Описание обозначения точки на местности (при наличии)
	X	Y	X	Y			
1	2	3	4	5	6	7	8
-	-	-	-	-	-	-	-
3.Сведения о характерных точках части (частей) границы объекта							
Часть №							
-	-	-	-	-	-	-	-

Раздел 4

План границ объекта



Масштаб 1:2000

Используемые условные знаки и обозначения:

границы территориальной зоны

1 характерная точка границ территориальной зоны

Руководитель БУВО «Нормативно-проектный центр»

Подпись _____ Ю.В. Шалыгина Дата « 07 » февраля 2022 г.

Место для оттиска печати (при наличии) лица, составившего описание местоположения границ объекта

ОПИСАНИЕ МЕСТОПОЛОЖЕНИЯ ГРАНИЦ

Зона улиц, дорог, инженерной и транспортной инфраструктуры за границами населенных пунктов - ИТ1

(наименование объекта, местоположение границ которого описано (далее - объект)

Раздел 1

Сведения об объекте		
№ п/п	Характеристики объекта	Описание характеристик
1	2	3
1	Местоположение объекта	Воронежская область, Новоусманский муниципальный район, Отрадненское сельское поселение
2	Площадь объекта ± величина погрешности определения площади (Р ± Дельта Р)	-
3	Иные характеристики объекта	-

Раздел 2

Сведения о местоположении границ объекта					
1. Система координат: МСК - 36, зона 1					
2. Сведения о характерных точках границ объекта					
Обозначение характерных точек границ	Координаты, м		Метод определения координат характерной точки	Средняя квадратическая погрешность положения характерной точки (Mt), м	Описание обозначения точки на местности (при наличии)
	X	Y			
1	2	3	4	5	6
1	515345.35	1306731.81	Картометрический	5.00	-
2	515345.58	1306735.13	Картометрический	5.00	-
3	515346.13	1306740.28	Картометрический	5.00	-
4	515346.13	1306740.31	Картометрический	5.00	-
5	515345.95	1306740.29	Картометрический	5.00	-
6	515335.44	1306738.89	Картометрический	5.00	-
7	515296.59	1306733.86	Картометрический	5.00	-
8	515296.53	1306733.85	Картометрический	5.00	-
9	515296.69	1306733.78	Картометрический	5.00	-
10	515331.15	1306732.38	Картометрический	5.00	-
1	515345.35	1306731.81	Картометрический	5.00	-
11	515268.86	1309407.80	Картометрический	5.00	-
12	515276.88	1309427.27	Картометрический	5.00	-
13	515276.48	1309427.56	Картометрический	5.00	-
14	515255.65	1309442.99	Картометрический	5.00	-
15	515245.44	1309432.68	Картометрический	5.00	-
16	515247.24	1309431.08	Картометрический	5.00	-
17	515252.61	1309417.71	Картометрический	5.00	-
18	515257.36	1309413.91	Картометрический	5.00	-
11	515268.86	1309407.80	Картометрический	5.00	-
19	511423.50	1307458.77	Картометрический	5.00	-
20	511391.42	1307501.53	Картометрический	5.00	-
21	511217.48	1307746.02	Картометрический	5.00	-
22	511208.28	1307758.11	Картометрический	5.00	-
23	511151.99	1307832.09	Картометрический	5.00	-
24	511124.73	1307867.93	Картометрический	5.00	-
25	511076.02	1307932.26	Картометрический	5.00	-
26	510927.22	1308130.09	Картометрический	5.00	-
27	510915.84	1308145.22	Картометрический	5.00	-
28	510862.20	1308215.77	Картометрический	5.00	-
29	510799.10	1308298.74	Картометрический	5.00	-
30	510800.72	1308300.11	Картометрический	5.00	-

1	2	3	4	5	6
31	510824.09	1308319.92	Картометрический	5.00	-
32	510824.65	1308319.23	Картометрический	5.00	-
33	510829.86	1308323.62	Картометрический	5.00	-
34	510829.29	1308324.31	Картометрический	5.00	-
35	510838.95	1308332.54	Картометрический	5.00	-
36	510895.29	1308380.32	Картометрический	5.00	-
37	510765.23	1308533.72	Картометрический	5.00	-
38	510707.41	1308484.36	Картометрический	5.00	-
39	510705.68	1308482.88	Картометрический	5.00	-
40	510686.63	1308466.46	Картометрический	5.00	-
41	510681.53	1308461.85	Картометрический	5.00	-
42	510675.75	1308457.82	Картометрический	5.00	-
43	510673.06	1308456.38	Картометрический	5.00	-
44	510670.16	1308455.48	Картометрический	5.00	-
45	510668.96	1308455.38	Картометрический	5.00	-
46	510616.03	1308537.17	Картометрический	5.00	-
47	510580.31	1308584.63	Картометрический	5.00	-
48	510516.29	1308669.68	Картометрический	5.00	-
49	510392.93	1308833.58	Картометрический	1.00	-
50	510342.13	1308901.74	Картометрический	1.00	-
51	510341.78	1308902.21	Картометрический	1.00	-
52	510339.52	1308910.10	Картометрический	1.00	-
53	510334.36	1308920.90	Картометрический	1.00	-
54	510276.66	1308926.77	Картометрический	1.00	-
55	510260.34	1308948.52	Картометрический	1.00	-
56	510252.00	1308959.55	Картометрический	1.00	-
57	510240.75	1308960.62	Картометрический	1.00	-
58	510195.54	1308966.81	Картометрический	1.00	-
59	510206.87	1308951.73	Картометрический	1.00	-
60	510373.83	1308729.66	Картометрический	1.00	-
61	510376.84	1308725.62	Картометрический	1.00	-
62	510370.61	1308719.13	Картометрический	1.00	-
63	510391.01	1308689.97	Картометрический	1.00	-
64	510399.42	1308695.55	Картометрический	1.00	-
65	510412.27	1308678.46	Картометрический	1.00	-
66	510608.47	1308417.49	Картометрический	5.00	-
67	510857.91	1308083.77	Картометрический	5.00	-
68	510880.55	1308056.83	Картометрический	5.00	-
69	511050.55	1307827.38	Картометрический	5.00	-
70	511171.09	1307657.18	Картометрический	5.00	-
71	511181.93	1307641.87	Картометрический	5.00	-
72	511317.18	1307464.09	Картометрический	5.00	-
73	511390.78	1307460.42	Картометрический	5.00	-
74	511393.30	1307460.30	Картометрический	5.00	-
19	511423.50	1307458.77	Картометрический	5.00	-

1	2	3	4	5	6
75	510588.88	1309722.33	Картометрический	1.00	-
76	510586.49	1309732.87	Картометрический	1.00	-
77	510534.90	1309721.55	Картометрический	1.00	-
78	510514.18	1309716.95	Картометрический	1.00	-
79	510485.76	1309710.83	Картометрический	1.00	-
80	510479.23	1309711.60	Картометрический	1.00	-
81	510435.27	1309704.61	Картометрический	1.00	-
82	510427.65	1309700.05	Аналитический	0.20	-
83	510375.73	1309688.65	Аналитический	0.20	-
84	510367.13	1309687.94	Картометрический	1.00	-
85	510320.48	1309678.60	Картометрический	1.00	-
86	510319.84	1309678.54	Аналитический	0.20	-
87	510270.77	1309668.59	Аналитический	0.20	-
88	510210.94	1309657.64	Картометрический	1.00	-
89	510163.74	1309647.57	Картометрический	1.00	-
90	510156.42	1309645.35	Картометрический	1.00	-
91	510108.75	1309635.58	Картометрический	1.00	-
92	510061.44	1309625.32	Аналитический	0.20	-
93	510054.65	1309624.59	Аналитический	0.20	-
94	510006.30	1309613.99	Картометрический	1.00	-
95	510006.12	1309614.82	Картометрический	1.00	-
96	509957.29	1309603.91	Аналитический	0.20	-
97	509953.10	1309601.73	Аналитический	0.20	-
98	509903.01	1309590.73	Картометрический	1.00	-
99	509900.03	1309590.52	Картометрический	1.00	-
100	509923.82	1309558.99	Картометрический	1.00	-
101	510284.80	1309644.02	Картометрический	1.00	-
102	510432.31	1309684.08	Картометрический	1.00	-
75	510588.88	1309722.33	Картометрический	1.00	-
103	509586.50	1309933.80	Картометрический	1.00	-
104	509578.93	1309943.70	Картометрический	1.00	-
105	509550.80	1309986.83	Картометрический	1.00	-
106	509533.44	1309970.49	Картометрический	1.00	-
107	509553.15	1309944.47	Картометрический	1.00	-
108	509570.59	1309921.36	Картометрический	1.00	-
103	509586.50	1309933.80	Картометрический	1.00	-
109	507051.89	1309299.19	Картометрический	5.00	-
110	507054.35	1309335.25	Картометрический	5.00	-
111	506778.34	1309366.99	Картометрический	5.00	-
112	506754.50	1309409.09	Картометрический	5.00	-
113	506718.31	1309397.91	Картометрический	5.00	-
114	506697.42	1309452.28	Картометрический	5.00	-
115	506738.79	1309468.71	Картометрический	5.00	-
116	506654.78	1309661.76	Картометрический	5.00	-

1	2	3	4	5	6
117	506557.78	1309848.62	Картометрический	5.00	-
118	506448.24	1310028.42	Картометрический	5.00	-
119	506276.01	1310290.52	Картометрический	5.00	-
120	506247.26	1310042.93	Картометрический	5.00	-
121	506314.53	1309940.55	Картометрический	5.00	-
122	506423.91	1309760.23	Картометрический	5.00	-
123	506519.99	1309572.48	Картометрический	5.00	-
124	506573.34	1309446.57	Картометрический	5.00	-
125	506579.44	1309445.79	Картометрический	5.00	-
126	506554.05	1309285.26	Картометрический	5.00	-
127	506785.99	1309255.94	Картометрический	5.00	-
128	506778.90	1309275.94	Картометрический	5.00	-
129	506778.89	1309275.95	Картометрический	5.00	-
130	506767.49	1309308.19	Картометрический	5.00	-
109	507051.89	1309299.19	Картометрический	5.00	-

3. Сведения о характерных точках части (частей) границы объекта

Обозначение характерных точек части границы	Координаты, м		Метод определения координат характерной точки	Средняя квадратическая погрешность положения характерной точки (Mt), м	Описание обозначения точки на местности (при наличии)
	X	Y			
1	2	3	4	5	6
Часть №					
-	-	-	-	-	-

Раздел 3

Сведения о местоположении измененных (уточненных) границ объекта							
1. Система координат: -							
2. Сведения о характерных точках границ объекта							
Обозначение характерных точек границ	Существующие координаты, м		Измененные (уточненные) координаты, м		Метод определения координат характерной точки	Средняя квадратическая погрешность положения характерной точки (Mt), м	Описание обозначения точки на местности (при наличии)
	X	Y	X	Y			
1	2	3	4	5	6	7	8
-	-	-	-	-	-	-	-
3.Сведения о характерных точках части (частей) границы объекта							
Часть №							
-	-	-	-	-	-	-	-

Раздел 4

План границ объекта

Схема расположения листов плана границ объекта

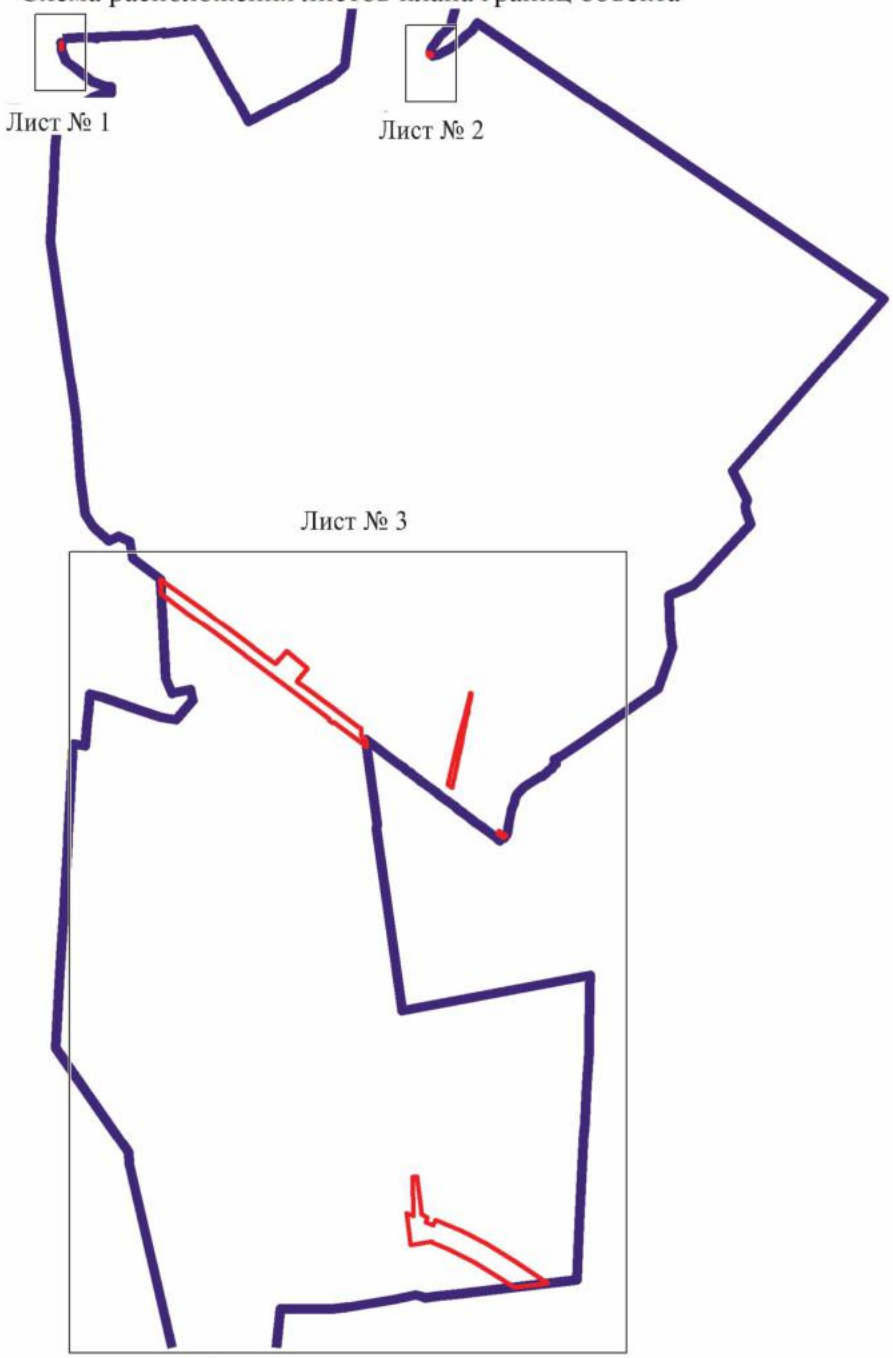

Используемые условные знаки и обозначения:

границы территориальной зоны

границы муниципального образования

Лист № 1 — область и номер листа плана границ объекта

Масштаб 1:50000

Руководитель БУВО «Нормативно-проектный центр»

Подпись _____ Ю.В. Шалыгина Дата « 07 » февраля 2022 г.

Место для оттиска печати (при наличии) лица, составившего описание местоположения границ объекта

План границ объекта

Лист № 1



Масштаб 1:2000

Используемые условные знаки и обозначения:

	границы территориальной зоны
	границы муниципального образования
• 1	характерная точка границ территориальной зоны

Руководитель БУВО «Нормативно-проектный центр»

Подпись _____ Ю.В. Шалыгина Дата « 07 » февраля 2022 г.

Место для оттиска печати (при наличии) лица, составившего описание местоположения границ объекта

План границ объекта



Масштаб 1:2000

Используемые условные знаки и обозначения:

	границы территориальной зоны
	границы муниципального образования
• 11	характерная точка границ территориальной зоны

Руководитель БУВО «Нормативно-проектный центр»

Подпись _____ Ю.В. Шалыгина Дата « 07 » февраля 2022 г.

Место для оттиска печати (при наличии) лица, составившего описание местоположения границ объекта

План границ объекта

Лист XX

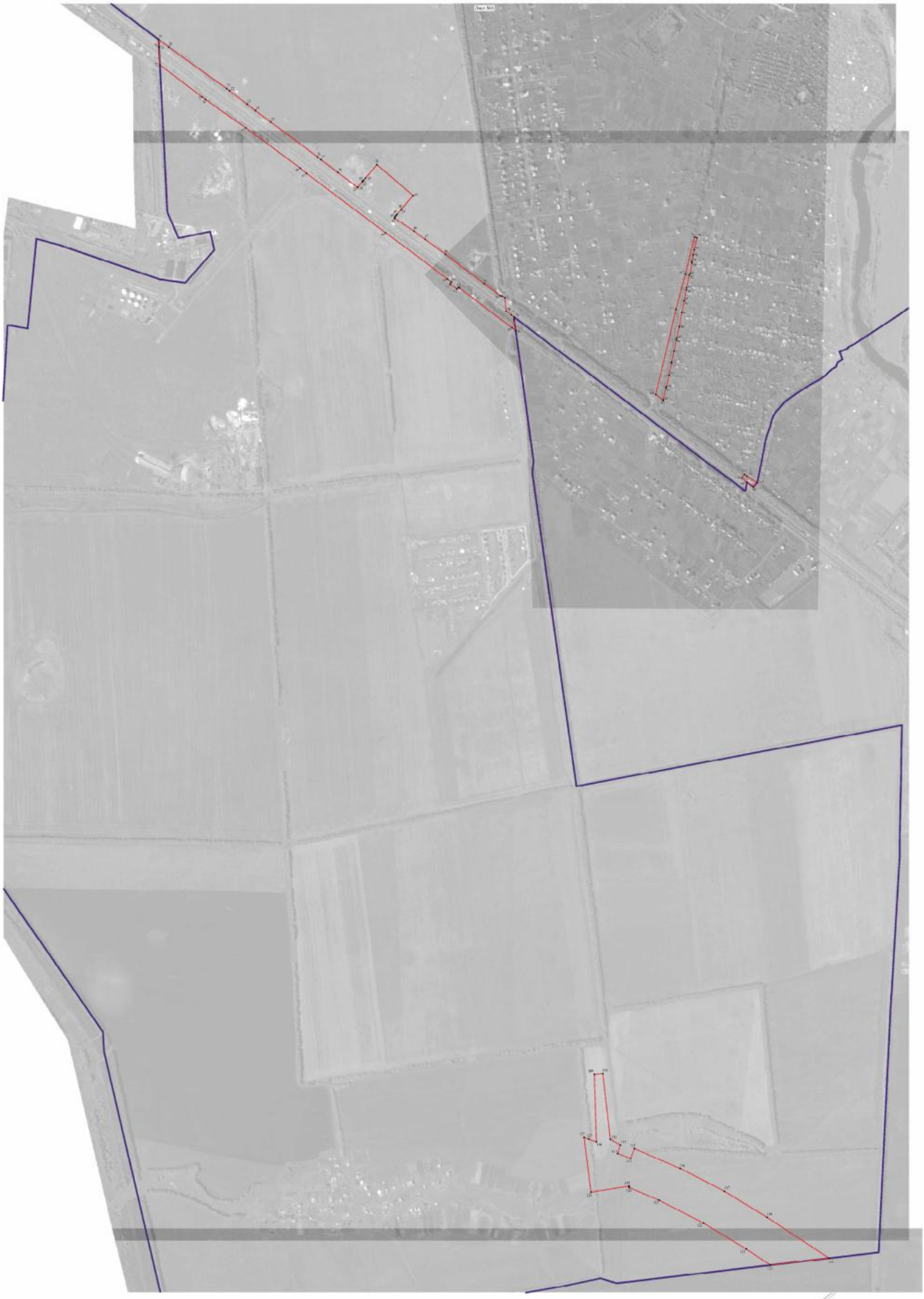

Руководитель БУПО «Нормативно-проектный центр»

Подпись _____ Ю.В. Шалагина Дата «07» февраля 2022 г.

Место для оттиска печати (при наличии) лица, составившего описание местоположения границ объекта

Используемые условные знаки и обозначения:

- граница территориальной зоны
- границы муниципального образования
- характерная точка границ территориальной зоны

Масштаб 1:5000

ОПИСАНИЕ МЕСТОПОЛОЖЕНИЯ ГРАНИЦ

Зона рекреационного назначения - объектов отдыха за границами населенных пунктов - Р1

(наименование объекта, местоположение границ которого описано (далее - объект)

Раздел 1

Сведения об объекте		
№ п/п	Характеристики объекта	Описание характеристик
1	2	3
1	Местоположение объекта	Воронежская область, Новоусманский муниципальный район, Отрадненское сельское поселение
2	Площадь объекта ± величина погрешности определения площади (Р ± Дельта Р)	-
3	Иные характеристики объекта	-

Раздел 2

Сведения о местоположении границ объекта					
1. Система координат: МСК - 36, зона 1					
2. Сведения о характерных точках границ объекта					
Обозначение характерных точек границ	Координаты, м		Метод определения координат характерной точки	Средняя квадратическая погрешность положения характерной точки (Mt), м	Описание обозначения точки на местности (при наличии)
	X	Y			
1	2	3	4	5	6
1	516822.41	1309339.19	Картометрический	5.00	-
2	516783.09	1309368.94	Картометрический	5.00	-
3	516780.42	1309357.67	Картометрический	5.00	-
4	516766.47	1309303.72	Картометрический	5.00	-
5	516750.75	1309250.50	Картометрический	5.00	-
6	516732.64	1309196.36	Картометрический	5.00	-
7	516712.41	1309142.37	Картометрический	5.00	-
8	516735.19	1309189.99	Картометрический	5.00	-
9	516747.07	1309227.04	Картометрический	5.00	-
10	516762.45	1309258.27	Картометрический	5.00	-
11	516786.45	1309298.81	Картометрический	5.00	-
1	516822.41	1309339.19	Картометрический	5.00	-
12	516866.85	1309305.57	Картометрический	5.00	-
13	516840.49	1309325.51	Картометрический	5.00	-
14	516804.79	1309285.42	Картометрический	5.00	-
15	516782.34	1309247.50	Картометрический	5.00	-
16	516768.08	1309218.55	Картометрический	5.00	-
17	516756.23	1309181.59	Картометрический	5.00	-
18	516696.73	1309058.10	Картометрический	5.00	-
19	516656.90	1308987.67	Картометрический	5.00	-
20	516628.20	1308943.15	Картометрический	5.00	-
21	516615.84	1308930.78	Картометрический	5.00	-
22	516592.96	1308921.39	Картометрический	5.00	-
23	516584.27	1308909.43	Картометрический	5.00	-
24	516550.06	1308868.37	Картометрический	5.00	-
25	516544.71	1308862.40	Картометрический	5.00	-
26	516509.94	1308827.66	Картометрический	5.00	-
27	516494.40	1308815.14	Картометрический	5.00	-
28	516469.46	1308788.07	Картометрический	5.00	-
29	516451.54	1308757.88	Картометрический	5.00	-
30	516439.19	1308728.89	Картометрический	5.00	-
31	516511.93	1308769.84	Картометрический	5.00	-
32	516618.57	1308863.58	Картометрический	5.00	-
33	516692.26	1308928.19	Картометрический	5.00	-
12	516866.85	1309305.57	Картометрический	5.00	-
34	516420.37	1308763.53	Картометрический	5.00	-

1	2	3	4	5	6
35	516370.37	1308738.91	Картометрический	5.00	-
36	516318.85	1308724.43	Картометрический	5.00	-
37	516294.07	1308720.97	Картометрический	5.00	-
38	516270.88	1308717.74	Картометрический	5.00	-
39	516222.04	1308716.99	Картометрический	5.00	-
40	516174.46	1308722.13	Картометрический	5.00	-
41	516127.39	1308733.12	Картометрический	5.00	-
42	516078.54	1308751.92	Картометрический	5.00	-
43	516037.95	1308777.59	Картометрический	5.00	-
44	516003.09	1308810.54	Картометрический	5.00	-
45	515985.57	1308829.55	Картометрический	5.00	-
46	515940.94	1308877.98	Картометрический	5.00	-
47	515976.99	1308799.19	Картометрический	5.00	-
48	516016.35	1308760.06	Картометрический	5.00	-
49	516067.29	1308729.87	Картометрический	5.00	-
50	516109.27	1308716.66	Картометрический	5.00	-
51	516176.72	1308704.40	Картометрический	5.00	-
52	516250.78	1308697.79	Картометрический	5.00	-
53	516289.13	1308698.17	Картометрический	5.00	-
54	516348.21	1308709.71	Картометрический	5.00	-
55	516390.15	1308725.44	Картометрический	5.00	-
56	516402.04	1308732.78	Картометрический	5.00	-
57	516410.78	1308743.26	Картометрический	5.00	-
34	516420.37	1308763.53	Картометрический	5.00	-
58	515928.53	1308891.44	Картометрический	5.00	-
59	515840.82	1308986.63	Картометрический	5.00	-
60	515824.40	1309019.59	Картометрический	5.00	-
61	515817.30	1309055.83	Картометрический	5.00	-
62	515818.93	1309095.22	Картометрический	5.00	-
63	515839.97	1309377.54	Картометрический	5.00	-
64	515834.77	1309429.81	Картометрический	5.00	-
65	515807.08	1309473.59	Картометрический	5.00	-
66	515771.87	1309500.00	Картометрический	5.00	-
67	515455.06	1309500.00	Картометрический	5.00	-
68	515346.64	1309427.02	Картометрический	5.00	-
69	515291.02	1309396.58	Картометрический	5.00	-
70	515329.27	1309371.75	Картометрический	5.00	-
71	515353.76	1309342.82	Картометрический	5.00	-
72	515360.92	1309319.53	Картометрический	5.00	-
73	515358.40	1309296.78	Картометрический	5.00	-
74	515351.08	1309270.51	Картометрический	5.00	-
75	515375.22	1309186.55	Картометрический	5.00	-
76	515413.86	1309114.83	Картометрический	5.00	-
77	515433.44	1309099.10	Картометрический	5.00	-
78	515453.71	1309073.24	Картометрический	5.00	-
79	515480.63	1309058.21	Картометрический	5.00	-
80	515866.82	1308927.04	Картометрический	5.00	-
58	515928.53	1308891.44	Картометрический	5.00	-
81	513877.01	1310001.80	Картометрический	5.00	-

1	2	3	4	5	6
82	513872.63	1309999.06	Картометрический	5.00	-
83	513844.52	1309987.67	Картометрический	5.00	-
84	513807.30	1309969.81	Картометрический	5.00	-
85	513753.36	1309938.67	Картометрический	5.00	-
86	513715.38	1309918.91	Картометрический	5.00	-
87	513694.10	1309910.56	Картометрический	5.00	-
88	513681.95	1309908.28	Картометрический	5.00	-
89	513659.92	1309908.28	Картометрический	5.00	-
90	513604.46	1309907.52	Картометрический	5.00	-
91	513556.60	1309912.46	Картометрический	5.00	-
92	513484.05	1309918.53	Картометрический	5.00	-
93	513464.30	1309917.77	Картометрический	5.00	-
94	513432.77	1309915.88	Картометрический	5.00	-
95	513405.04	1309913.98	Картометрический	5.00	-
96	513369.33	1309913.60	Картометрический	5.00	-
97	513346.92	1309911.70	Картометрический	5.00	-
98	513337.81	1309903.34	Картометрический	5.00	-
99	513330.59	1309888.53	Картометрический	5.00	-
100	513324.51	1309874.85	Картометрический	5.00	-
101	513318.06	1309867.25	Картометрический	5.00	-
102	513305.90	1309860.42	Картометрический	5.00	-
103	513282.35	1309850.16	Картометрический	5.00	-
104	513256.14	1309841.05	Картометрический	5.00	-
105	513229.00	1309831.63	Картометрический	5.00	-
106	513165.38	1309817.60	Картометрический	5.00	-
107	513136.18	1309811.30	Картометрический	5.00	-
108	513118.64	1309806.10	Картометрический	5.00	-
109	513097.36	1309804.96	Картометрический	5.00	-
110	513080.27	1309806.48	Картометрический	5.00	-
111	513063.56	1309809.14	Картометрический	5.00	-
112	513052.16	1309810.66	Картометрический	5.00	-
113	513040.01	1309811.42	Картометрический	5.00	-
114	513024.43	1309815.98	Картометрический	5.00	-
115	513008.10	1309819.77	Картометрический	5.00	-
116	512995.95	1309820.91	Картометрический	5.00	-
117	512987.97	1309821.29	Картометрический	5.00	-
118	512979.61	1309821.29	Картометрический	5.00	-
119	512972.39	1309818.25	Картометрический	5.00	-
120	512960.62	1309814.46	Картометрический	5.00	-
121	512949.36	1309810.92	Картометрический	5.00	-
122	512934.03	1309803.82	Картометрический	5.00	-
123	512918.84	1309798.88	Картометрический	5.00	-
124	512910.48	1309793.18	Картометрический	5.00	-
125	512902.88	1309784.45	Картометрический	5.00	-
126	512893.01	1309773.43	Картометрический	5.00	-
127	512880.09	1309760.90	Картометрический	5.00	-
128	512871.74	1309753.68	Картометрический	5.00	-
129	512865.66	1309748.36	Картометрический	5.00	-
130	512859.20	1309744.94	Картометрический	5.00	-
131	512851.22	1309738.49	Картометрический	5.00	-
132	512846.29	1309736.21	Картометрический	5.00	-

1	2	3	4	5	6
133	512840.21	1309732.79	Картометрический	5.00	-
134	512832.23	1309727.47	Картометрический	5.00	-
135	512823.12	1309724.05	Картометрический	5.00	-
136	512804.88	1309721.39	Картометрический	5.00	-
137	512778.67	1309712.66	Картометрический	5.00	-
138	512757.78	1309709.62	Картометрический	5.00	-
139	512746.01	1309710.76	Картометрический	5.00	-
140	512739.55	1309713.80	Картометрический	5.00	-
141	512732.33	1309721.77	Картометрический	5.00	-
142	512725.49	1309734.69	Картометрический	5.00	-
143	512719.80	1309740.77	Картометрический	5.00	-
144	512695.49	1309744.56	Картометрический	5.00	-
145	512682.95	1309746.84	Картометрический	5.00	-
146	512666.24	1309754.82	Картометрический	5.00	-
147	512641.17	1309766.00	Картометрический	5.00	-
148	512625.59	1309772.67	Картометрический	5.00	-
149	512608.97	1309783.37	Картометрический	5.00	-
150	512588.47	1309811.79	Картометрический	5.00	-
151	512584.95	1309819.77	Картометрический	5.00	-
152	512580.77	1309824.71	Картометрический	5.00	-
153	512575.83	1309828.51	Картометрический	5.00	-
154	512562.54	1309833.45	Картометрический	5.00	-
155	512555.70	1309841.81	Картометрический	5.00	-
156	512548.11	1309857.76	Картометрический	5.00	-
157	512531.01	1309874.09	Картометрический	5.00	-
158	512513.92	1309892.32	Картометрический	5.00	-
159	512508.98	1309907.14	Картометрический	5.00	-
160	512514.68	1309910.94	Картометрический	5.00	-
161	512527.59	1309904.86	Картометрический	5.00	-
162	512537.85	1309894.98	Картометрический	5.00	-
163	512545.83	1309882.83	Картометрический	5.00	-
164	512559.88	1309869.15	Картометрический	5.00	-
165	512572.04	1309858.52	Картометрический	5.00	-
166	512580.39	1309858.90	Картометрический	5.00	-
167	512583.05	1309866.87	Картометрический	5.00	-
168	512584.19	1309874.47	Картометрический	5.00	-
169	512581.53	1309891.19	Картометрический	5.00	-
170	512576.59	1309906.38	Картометрический	5.00	-
171	512570.14	1309920.05	Картометрический	5.00	-
172	512564.82	1309938.29	Картометрический	5.00	-
173	512564.21	1309963.80	Картометрический	5.00	-
174	512564.45	1310004.69	Картометрический	5.00	-
175	512557.80	1310037.42	Картометрический	5.00	-
176	512543.19	1310078.45	Картометрический	5.00	-
177	512536.25	1310085.44	Картометрический	5.00	-
178	512515.63	1310088.66	Картометрический	5.00	-
179	512504.13	1310083.97	Картометрический	5.00	-
180	512495.44	1310073.35	Картометрический	5.00	-
181	512460.94	1309979.76	Картометрический	5.00	-
182	512439.26	1309948.80	Картометрический	5.00	-
183	512422.63	1309937.80	Картометрический	5.00	-

1	2	3	4	5	6
184	512401.52	1309931.72	Картометрический	5.00	-
185	512394.00	1309929.55	Картометрический	5.00	-
186	512309.44	1309922.68	Картометрический	5.00	-
187	512293.75	1309924.89	Картометрический	5.00	-
188	512275.72	1309935.35	Картометрический	5.00	-
189	512239.80	1309973.63	Картометрический	5.00	-
190	512212.94	1310008.46	Картометрический	5.00	-
191	512194.19	1310044.29	Картометрический	5.00	-
192	512138.79	1310117.96	Картометрический	5.00	-
193	512079.41	1310208.90	Картометрический	5.00	-
194	512041.58	1310256.97	Картометрический	5.00	-
195	512006.03	1310290.40	Картометрический	5.00	-
196	511973.60	1310316.23	Картометрический	5.00	-
197	511952.16	1310330.44	Картометрический	5.00	-
198	511912.05	1310349.90	Картометрический	5.00	-
199	511865.43	1310366.52	Картометрический	5.00	-
200	511830.10	1310375.00	Картометрический	5.00	-
201	511813.86	1310379.44	Картометрический	5.00	-
202	511792.14	1310384.54	Картометрический	5.00	-
203	511745.52	1310401.72	Картометрический	5.00	-
204	511709.29	1310420.77	Картометрический	5.00	-
205	511657.30	1310457.16	Картометрический	5.00	-
206	511620.59	1310479.18	Картометрический	1.00	-
207	511551.37	1310515.02	Картометрический	1.00	-
208	511527.78	1310532.70	Картометрический	1.00	-
209	511505.90	1310546.99	Картометрический	1.00	-
210	511434.82	1310582.82	Картометрический	1.00	-
211	511378.58	1310599.39	Картометрический	1.00	-
212	511343.02	1310605.15	Картометрический	1.00	-
213	511319.68	1310605.30	Картометрический	1.00	-
214	511295.75	1310604.54	Картометрический	1.00	-
215	511275.62	1310600.74	Картометрический	1.00	-
216	511251.31	1310593.52	Картометрический	1.00	-
217	511206.87	1310574.91	Картометрический	1.00	-
218	511168.88	1310552.78	Картометрический	1.00	-
219	511205.50	1310552.73	Картометрический	1.00	-
220	511165.83	1310529.12	Картометрический	1.00	-
221	511086.94	1310473.36	Картометрический	1.00	-
222	511030.19	1310427.03	Картометрический	1.00	-
223	510989.07	1310403.63	Картометрический	1.00	-
224	510961.80	1310391.36	Картометрический	1.00	-
225	510978.82	1310389.84	Картометрический	1.00	-
226	511206.16	1310552.74	Картометрический	1.00	-
227	511299.28	1310552.62	Картометрический	1.00	-
228	511520.41	1310424.59	Картометрический	1.00	-
229	511610.30	1310366.71	Картометрический	1.00	-
230	511658.84	1310301.59	Картометрический	1.00	-
231	511702.66	1310209.09	Картометрический	1.00	-
232	511603.01	1310169.30	Картометрический	1.00	-
233	511620.71	1310121.66	Картометрический	1.00	-
234	511627.12	1310089.74	Картометрический	1.00	-

1	2	3	4	5	6
235	511633.22	1310059.35	Картометрический	1.00	-
236	511638.77	1310031.71	Картометрический	1.00	-
237	511636.10	1310001.78	Картометрический	1.00	-
238	511632.70	1309963.68	Картометрический	1.00	-
239	511719.07	1309941.02	Картометрический	1.00	-
240	511805.21	1309895.47	Картометрический	1.00	-
241	511826.40	1309849.44	Картометрический	1.00	-
242	511805.55	1309802.64	Картометрический	1.00	-
243	511760.36	1309740.88	Картометрический	1.00	-
244	511771.34	1309692.43	Картометрический	1.00	-
245	511984.86	1309523.27	Картометрический	1.00	-
246	512176.38	1309318.78	Картометрический	5.00	-
247	512336.39	1309281.25	Картометрический	5.00	-
248	512347.89	1309278.55	Картометрический	5.00	-
249	512416.97	1309309.51	Картометрический	5.00	-
250	512509.60	1309385.33	Картометрический	5.00	-
251	512536.38	1309407.24	Картометрический	1.00	-
252	512970.47	1309646.12	Картометрический	1.00	-
253	513404.09	1309837.96	Картометрический	1.00	-
254	513492.07	1309845.79	Картометрический	1.00	-
255	513591.06	1309815.35	Картометрический	1.00	-
256	513678.95	1309816.83	Картометрический	1.00	-
257	513758.22	1309848.93	Картометрический	1.00	-
258	513801.87	1309884.01	Картометрический	1.00	-
259	513831.96	1309963.75	Картометрический	1.00	-
81	513877.01	1310001.80	Картометрический	5.00	-
260	510557.82	1310336.74	Картометрический	1.00	-
261	510540.35	1310410.80	Картометрический	1.00	-
262	510665.51	1310418.42	Картометрический	1.00	-
263	510703.09	1310413.73	Картометрический	1.00	-
264	510703.09	1310413.74	Картометрический	1.00	-
265	510667.86	1310419.17	Картометрический	1.00	-
266	510639.00	1310420.69	Картометрический	1.00	-
267	510614.31	1310421.07	Картометрический	1.00	-
268	510590.00	1310421.07	Картометрический	1.00	-
269	510557.71	1310417.65	Картометрический	1.00	-
270	510504.53	1310408.16	Картометрический	1.00	-
271	510469.96	1310405.88	Картометрический	1.00	-
272	510430.08	1310402.46	Картометрический	1.00	-
273	510407.29	1310397.14	Картометрический	1.00	-
274	510391.34	1310396.00	Картометрический	1.00	-
275	510380.32	1310395.62	Картометрический	1.00	-
276	510367.78	1310398.28	Картометрический	1.00	-
277	510363.99	1310397.52	Картометрический	1.00	-
278	510354.87	1310397.90	Картометрический	1.00	-
279	510342.71	1310395.62	Картометрический	1.00	-
280	510326.76	1310392.20	Картометрический	1.00	-
281	510307.01	1310391.82	Картометрический	1.00	-
282	510279.28	1310389.54	Картометрический	1.00	-
283	510261.05	1310390.68	Картометрический	1.00	-

1	2	3	4	5	6
284	510234.08	1310395.62	Картометрический	1.00	-
285	510207.49	1310403.60	Картометрический	1.00	-
286	510154.67	1310422.96	Картометрический	1.00	-
287	510136.78	1310395.59	Картометрический	1.00	-
288	510125.41	1310370.96	Картометрический	1.00	-
289	510162.38	1310339.53	Картометрический	1.00	-
290	510226.23	1310347.16	Картометрический	1.00	-
291	510333.53	1310331.85	Картометрический	1.00	-
292	510412.71	1310334.38	Картометрический	1.00	-
293	510557.56	1310336.73	Картометрический	1.00	-
260	510557.82	1310336.74	Картометрический	1.00	-

3. Сведения о характерных точках части (частей) границы объекта

Обозначение характерных точек части границы	Координаты, м		Метод определения координат характерной точки	Средняя квадратическая погрешность положения характерной точки (Mt), м	Описание обозначения точки на местности (при наличии)
	X	Y			
1	2	3	4	5	6
Часть №					
-	-	-	-	-	-

Раздел 3

Сведения о местоположении измененных (уточненных) границ объекта							
1. Система координат: -							
2. Сведения о характерных точках границ объекта							
Обозначение характерных точек границ	Существующие координаты, м		Измененные (уточненные) координаты, м		Метод определения координат характерной точки	Средняя квадратическая погрешность положения характерной точки (Mt), м	Описание обозначения точки на местности (при наличии)
	X	Y	X	Y			
1	2	3	4	5	6	7	8
-	-	-	-	-	-	-	-
3.Сведения о характерных точках части (частей) границы объекта							
Часть №							
-	-	-	-	-	-	-	-

Раздел 4

План границ объекта

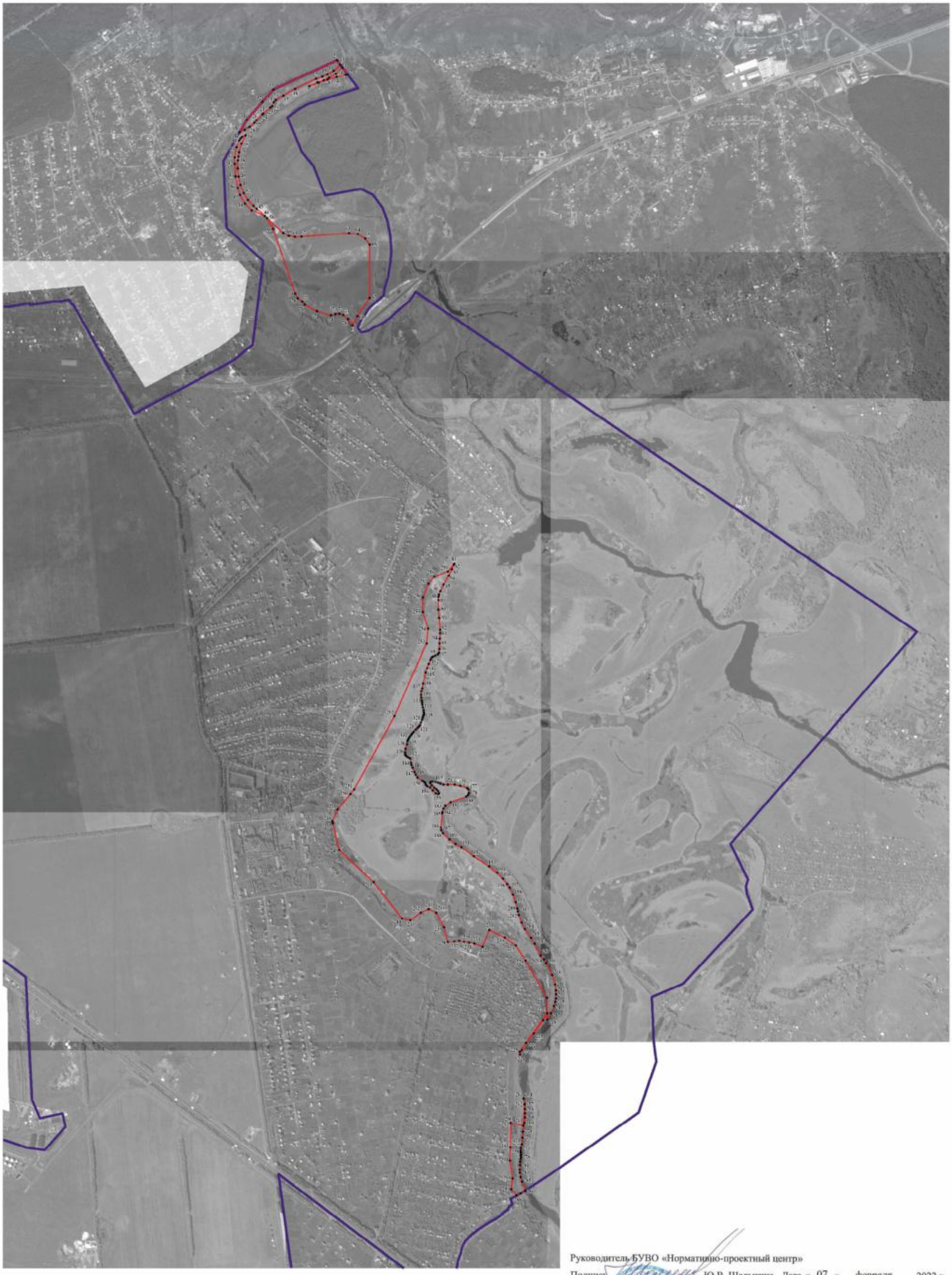

Используемые условные знаки и обозначения:

- границы территориальной зоны
- границы муниципального образования
- •1 характерная точка границ территориальной зоны

Масштаб 1:10000

Руководитель БУВО «Нормативно-проектный центр»

Подпись _____ Ю.В. Шалыгина Дата « 07 » февраля 2022 г.

Место для оттиска печати (при наличии) лица, составившего описание местоположения границ объекта

ОПИСАНИЕ МЕСТОПОЛОЖЕНИЯ ГРАНИЦ

Зона садоводства и огородничества за границами населенных пунктов - СО1

(наименование объекта, местоположение границ которого описано
(далее - объект)

Раздел 1

Сведения об объекте		
№ п/п	Характеристики объекта	Описание характеристик
1	2	3
1	Местоположение объекта	Воронежская область, Новоусманский муниципальный район, Отрадненское сельское поселение
2	Площадь объекта ± величина погрешности определения площади (Р ± Дельта Р)	-
3	Иные характеристики объекта	-

Раздел 2

Сведения о местоположении границ объекта					
1. Система координат: МСК - 36, зона 1					
2. Сведения о характерных точках границ объекта					
Обозначение характерных точек границ	Координаты, м		Метод определения координат характерной точки	Средняя квадратическая погрешность положения характерной точки (Mt), м	Описание обозначения точки на местности (при наличии)
	X	Y			
1	2	3	4	5	6
1	511690.43	1309588.36	Картометрический	1.00	-
2	511630.67	1309650.50	Картометрический	1.00	-
3	511574.76	1309573.66	Картометрический	1.00	-
4	511557.32	1309549.89	Картометрический	1.00	-
5	511522.34	1309501.13	Картометрический	1.00	-
6	511477.19	1309433.63	Картометрический	1.00	-
7	511446.77	1309384.83	Картометрический	1.00	-
8	511518.90	1309354.55	Картометрический	1.00	-
9	511571.12	1309426.38	Картометрический	1.00	-
10	511648.51	1309531.45	Картометрический	1.00	-
11	511675.63	1309568.27	Картометрический	1.00	-
1	511690.43	1309588.36	Картометрический	1.00	-
12	511374.69	1309350.62	Картометрический	1.00	-
13	511119.77	1309804.42	Картометрический	1.00	-
14	510860.43	1309752.77	Картометрический	1.00	-
15	510980.20	1309531.56	Картометрический	1.00	-
16	511073.80	1309358.67	Картометрический	1.00	-
17	511081.04	1309357.73	Картометрический	1.00	-
18	511083.36	1309353.94	Картометрический	1.00	-
19	511090.20	1309356.58	Картометрический	1.00	-
20	511274.21	1309333.09	Картометрический	1.00	-
21	511265.30	1309351.96	Картометрический	1.00	-
22	511290.04	1309358.67	Картометрический	1.00	-
23	511307.85	1309359.36	Картометрический	1.00	-
24	511326.49	1309358.43	Картометрический	1.00	-
25	511348.20	1309354.12	Картометрический	1.00	-
26	511367.99	1309351.23	Картометрический	1.00	-
27	511372.74	1309350.80	Картометрический	1.00	-
12	511374.69	1309350.62	Картометрический	1.00	-
28	511702.66	1310209.09	Аналитический	0.10	-
29	511658.84	1310301.59	Аналитический	0.10	-
30	511610.30	1310366.71	Аналитический	0.10	-
31	511520.41	1310424.59	Аналитический	0.10	-

1	2	3	4	5	6
32	511299.28	1310552.62	Аналитический	0.10	-
33	511393.88	1310449.64	Картометрический	1.00	-
34	511329.44	1310438.84	Картометрический	1.00	-
35	511336.17	1310391.70	Картометрический	1.00	-
36	511340.92	1310359.16	Картометрический	1.00	-
37	511309.79	1310354.20	Картометрический	1.00	-
38	511303.73	1310388.64	Картометрический	1.00	-
39	511295.82	1310433.26	Картометрический	1.00	-
40	511204.36	1310418.02	Картометрический	1.00	-
41	511204.71	1310416.51	Картометрический	1.00	-
42	511210.63	1310390.78	Картометрический	1.00	-
43	511233.41	1310394.98	Картометрический	1.00	-
44	511234.86	1310382.99	Картометрический	1.00	-
45	511236.31	1310371.01	Картометрический	1.00	-
46	511237.04	1310367.36	Картометрический	1.00	-
47	511237.99	1310361.51	Картометрический	1.00	-
48	511238.89	1310353.28	Картометрический	1.00	-
49	511239.30	1310347.52	Картометрический	1.00	-
50	511239.52	1310347.08	Картометрический	1.00	-
51	511239.60	1310346.81	Картометрический	1.00	-
52	511212.69	1310345.04	Картометрический	1.00	-
53	511216.61	1310329.37	Картометрический	1.00	-
54	511270.55	1310265.68	Картометрический	1.00	-
55	511272.81	1310263.02	Картометрический	1.00	-
56	511275.52	1310259.39	Картометрический	1.00	-
57	511277.80	1310256.51	Аналитический	0.10	-
58	511272.88	1310252.37	Аналитический	0.10	-
59	511249.92	1310233.60	Аналитический	0.10	-
60	511249.05	1310232.84	Аналитический	0.10	-
61	511244.90	1310229.52	Аналитический	0.10	-
62	511244.77	1310229.81	Картометрический	1.00	-
63	511242.67	1310232.41	Картометрический	1.00	-
64	511233.60	1310243.21	Картометрический	1.00	-
65	511243.66	1310251.90	Картометрический	1.00	-
66	511228.06	1310266.81	Картометрический	1.00	-
67	511223.53	1310272.20	Картометрический	1.00	-
68	511208.72	1310260.38	Картометрический	1.00	-
69	511207.31	1310259.01	Картометрический	1.00	-
70	511184.38	1310279.49	Картометрический	1.00	-
71	511195.28	1310290.16	Картометрический	1.00	-
72	511198.39	1310293.21	Картометрический	1.00	-
73	511177.24	1310313.89	Картометрический	1.00	-
74	511176.33	1310313.32	Картометрический	1.00	-
75	511162.95	1310329.67	Картометрический	1.00	-
76	511145.79	1310324.42	Картометрический	1.00	-
77	511103.15	1310310.31	Аналитический	0.10	-
78	511102.57	1310311.69	Аналитический	0.10	-
79	511102.11	1310311.49	Аналитический	0.10	-

1	2	3	4	5	6
80	511102.67	1310310.14	Аналитический	0.10	-
81	511093.42	1310307.09	Картометрический	1.00	-
82	511101.50	1310294.34	Картометрический	1.00	-
83	511052.56	1310266.10	Картометрический	1.00	-
84	511035.90	1310256.49	Картометрический	1.00	-
85	511035.41	1310256.21	Картометрический	1.00	-
86	511028.10	1310251.97	Картометрический	1.00	-
87	511008.41	1310237.38	Аналитический	0.10	-
88	511019.08	1310219.01	Аналитический	0.10	-
89	511031.44	1310204.30	Картометрический	1.00	-
90	511039.05	1310195.45	Картометрический	1.00	-
91	511047.85	1310185.21	Картометрический	1.00	-
92	511050.14	1310182.54	Картометрический	1.00	-
93	511057.87	1310173.52	Аналитический	0.10	-
94	511062.25	1310168.41	Аналитический	0.10	-
95	511023.90	1310157.23	Аналитический	0.10	-
96	510977.15	1310143.83	Картометрический	1.00	-
97	510957.90	1310138.34	Картометрический	1.00	-
98	510918.92	1310127.17	Картометрический	1.00	-
99	511001.87	1309812.82	Картометрический	1.00	-
100	511055.94	1309823.65	Аналитический	0.10	-
101	511036.36	1309905.06	Аналитический	0.10	-
102	511085.80	1309928.83	Картометрический	1.00	-
103	511104.88	1309902.37	Картометрический	1.00	-
104	511117.66	1309873.62	Картометрический	1.00	-
105	511108.33	1309869.91	Картометрический	1.00	-
106	511111.18	1309837.53	Картометрический	1.00	-
107	511112.44	1309823.21	Картометрический	1.00	-
108	511298.82	1309863.01	Картометрический	1.00	-
109	511382.83	1309881.50	Картометрический	1.00	-
110	511452.25	1309897.71	Картометрический	1.00	-
111	511446.38	1309923.25	Картометрический	1.00	-
112	511457.34	1309926.24	Картометрический	1.00	-
113	511444.21	1310000.58	Картометрический	1.00	-
114	511451.85	1310004.12	Картометрический	1.00	-
115	511443.62	1310022.10	Картометрический	1.00	-
116	511439.76	1310025.78	Аналитический	0.10	-
117	511430.26	1310042.94	Аналитический	0.10	-
118	511441.47	1310048.01	Аналитический	0.10	-
119	511432.19	1310065.69	Аналитический	0.10	-
120	511420.62	1310060.35	Аналитический	0.10	-
121	511416.82	1310067.21	Аналитический	0.10	-
122	511427.09	1310072.36	Аналитический	0.10	-
123	511411.03	1310102.16	Аналитический	0.10	-
124	511401.90	1310119.11	Картометрический	1.00	-
125	511398.99	1310124.50	Картометрический	1.00	-
126	511386.45	1310147.72	Картометрический	1.00	-
127	511457.45	1310191.40	Картометрический	1.00	-

1	2	3	4	5	6
128	511538.17	1310244.10	Картометрический	1.00	-
129	511545.62	1310248.98	Картометрический	1.00	-
130	511559.32	1310257.55	Картометрический	1.00	-
131	511575.22	1310244.00	Картометрический	1.00	-
132	511603.01	1310169.30	Аналитический	0.10	-
28	511702.66	1310209.09	Аналитический	0.10	-
133	511439.69	1309916.13	Аналитический	0.10	-
134	511439.60	1309916.62	Аналитический	0.10	-
135	511439.11	1309916.53	Аналитический	0.10	-
136	511439.20	1309916.04	Аналитический	0.10	-
133	511439.69	1309916.13	Аналитический	0.10	-
137	511017.01	1310242.79	Аналитический	0.10	-
138	511016.63	1310243.11	Аналитический	0.10	-
139	511012.56	1310238.43	Аналитический	0.10	-
140	511012.94	1310238.11	Аналитический	0.10	-
137	511017.01	1310242.79	Аналитический	0.10	-
141	510586.49	1309732.87	Картометрический	1.00	-
142	510490.26	1310158.61	Картометрический	1.00	-
143	510495.71	1310178.33	Картометрический	1.00	-
144	510507.32	1310191.85	Картометрический	1.00	-
145	510563.34	1310239.66	Картометрический	1.00	-
146	510573.63	1310251.88	Картометрический	1.00	-
147	510571.20	1310274.43	Картометрический	1.00	-
148	510588.35	1310280.54	Картометрический	1.00	-
149	510612.98	1310294.92	Картометрический	1.00	-
150	510604.06	1310317.31	Картометрический	1.00	-
151	510562.43	1310318.01	Картометрический	1.00	-
152	510558.37	1310334.43	Картометрический	1.00	-
153	510557.82	1310336.74	Картометрический	1.00	-
154	510557.56	1310336.73	Аналитический	0.10	-
155	510412.71	1310334.38	Аналитический	0.10	-
156	510333.53	1310331.85	Аналитический	0.10	-
157	510226.23	1310347.16	Аналитический	0.10	-
158	510162.38	1310339.53	Аналитический	0.10	-
159	510125.41	1310370.96	Картометрический	1.00	-
160	510122.40	1310371.63	Картометрический	1.00	-
161	510120.93	1310371.24	Картометрический	1.00	-
162	510118.20	1310365.99	Картометрический	1.00	-
163	510106.48	1310338.83	Картометрический	1.00	-
164	510105.64	1310334.97	Картометрический	1.00	-
165	510072.96	1310347.29	Картометрический	1.00	-
166	510060.62	1310327.25	Картометрический	1.00	-
167	510040.13	1310319.83	Картометрический	1.00	-
168	510031.04	1310304.27	Картометрический	1.00	-
169	510018.63	1310289.66	Картометрический	1.00	-

1	2	3	4	5	6
170	510001.80	1310272.82	Картометрический	1.00	-
171	509989.64	1310255.36	Картометрический	1.00	-
172	509974.32	1310227.78	Картометрический	1.00	-
173	509962.74	1310207.14	Картометрический	1.00	-
174	509946.16	1310180.49	Картометрический	1.00	-
175	509927.38	1310151.53	Картометрический	1.00	-
176	509897.68	1310109.89	Картометрический	1.00	-
177	509887.60	1310098.86	Картометрический	1.00	-
178	509870.26	1310084.34	Картометрический	1.00	-
179	509850.88	1310065.21	Картометрический	1.00	-
180	509833.80	1310055.99	Картометрический	1.00	-
181	509814.55	1310048.02	Картометрический	1.00	-
182	509793.95	1310043.24	Картометрический	1.00	-
183	509779.41	1310038.80	Картометрический	1.00	-
184	509749.00	1310027.27	Картометрический	1.00	-
185	509737.30	1310023.82	Картометрический	1.00	-
186	509715.29	1310019.64	Картометрический	1.00	-
187	509631.33	1310003.69	Картометрический	1.00	-
188	509572.35	1309991.79	Картометрический	1.00	-
189	509550.80	1309986.83	Картометрический	1.00	-
190	509578.93	1309943.70	Картометрический	1.00	-
191	509587.18	1309946.18	Картометрический	1.00	-
192	509588.90	1309946.63	Картометрический	1.00	-
193	509602.76	1309925.34	Картометрический	1.00	-
194	509640.36	1309934.55	Картометрический	1.00	-
195	509642.59	1309931.60	Картометрический	1.00	-
196	509659.29	1309909.47	Картометрический	1.00	-
197	509900.03	1309590.52	Картометрический	1.00	-
198	509903.01	1309590.73	Картометрический	1.00	-
199	509953.10	1309601.73	Картометрический	1.00	-
200	509957.29	1309603.91	Картометрический	1.00	-
201	510006.12	1309614.82	Картометрический	1.00	-
202	510006.30	1309613.99	Картометрический	1.00	-
203	510054.65	1309624.59	Картометрический	1.00	-
204	510061.44	1309625.32	Картометрический	1.00	-
205	510108.75	1309635.58	Картометрический	1.00	-
206	510156.42	1309645.35	Картометрический	1.00	-
207	510163.74	1309647.57	Картометрический	1.00	-
208	510210.94	1309657.64	Картометрический	1.00	-
209	510270.77	1309668.59	Картометрический	1.00	-
210	510319.84	1309678.54	Картометрический	1.00	-
211	510320.48	1309678.60	Картометрический	1.00	-
212	510367.13	1309687.94	Картометрический	1.00	-
213	510375.73	1309688.65	Картометрический	1.00	-
214	510427.65	1309700.05	Картометрический	1.00	-
215	510435.27	1309704.61	Картометрический	1.00	-
216	510479.23	1309711.60	Картометрический	1.00	-
217	510485.76	1309710.83	Картометрический	1.00	-

1	2	3	4	5	6
218	510514.18	1309716.95	Картометрический	1.00	-
219	510534.90	1309721.55	Картометрический	1.00	-
141	510586.49	1309732.87	Картометрический	1.00	-
220	510473.72	1310225.79	Картометрический	1.00	-
221	510453.93	1310313.62	Картометрический	1.00	-
222	510450.91	1310328.70	Картометрический	1.00	-
223	510351.67	1310306.54	Картометрический	1.00	-
224	510347.16	1310326.78	Картометрический	1.00	-
225	510236.44	1310302.29	Картометрический	1.00	-
226	510263.71	1310179.28	Картометрический	1.00	-
227	510269.58	1310180.55	Картометрический	1.00	-
228	510317.58	1310191.19	Картометрический	1.00	-
229	510322.39	1310171.26	Картометрический	1.00	-
230	510326.47	1310151.87	Картометрический	1.00	-
231	510326.63	1310151.29	Картометрический	1.00	-
232	510376.46	1310163.12	Картометрический	1.00	-
233	510368.93	1310202.50	Картометрический	1.00	-
234	510374.79	1310203.52	Картометрический	1.00	-
235	510375.18	1310203.61	Картометрический	1.00	-
236	510426.67	1310215.22	Картометрический	1.00	-
220	510473.72	1310225.79	Картометрический	1.00	-

3. Сведения о характерных точках части (частей) границы объекта

Обозначение характерных точек части границы	Координаты, м		Метод определения координат характерной точки	Средняя квадратическая погрешность положения характерной точки (Mt), м	Описание обозначения точки на местности (при наличии)
	X	Y			
1	2	3	4	5	6
Часть №					
-	-	-	-	-	-

Раздел 3

Сведения о местоположении измененных (уточненных) границ объекта							
1. Система координат: -							
2. Сведения о характерных точках границ объекта							
Обозначение характерных точек границ	Существующие координаты, м		Измененные (уточненные) координаты, м		Метод определения координат характерной точки	Средняя квадратическая погрешность положения характерной точки (Mt), м	Описание обозначения точки на местности (при наличии)
	X	Y	X	Y			
1	2	3	4	5	6	7	8
-	-	-	-	-	-	-	-
3.Сведения о характерных точках части (частей) границы объекта							
Часть №							
-	-	-	-	-	-	-	-

Раздел 4

План границ объекта

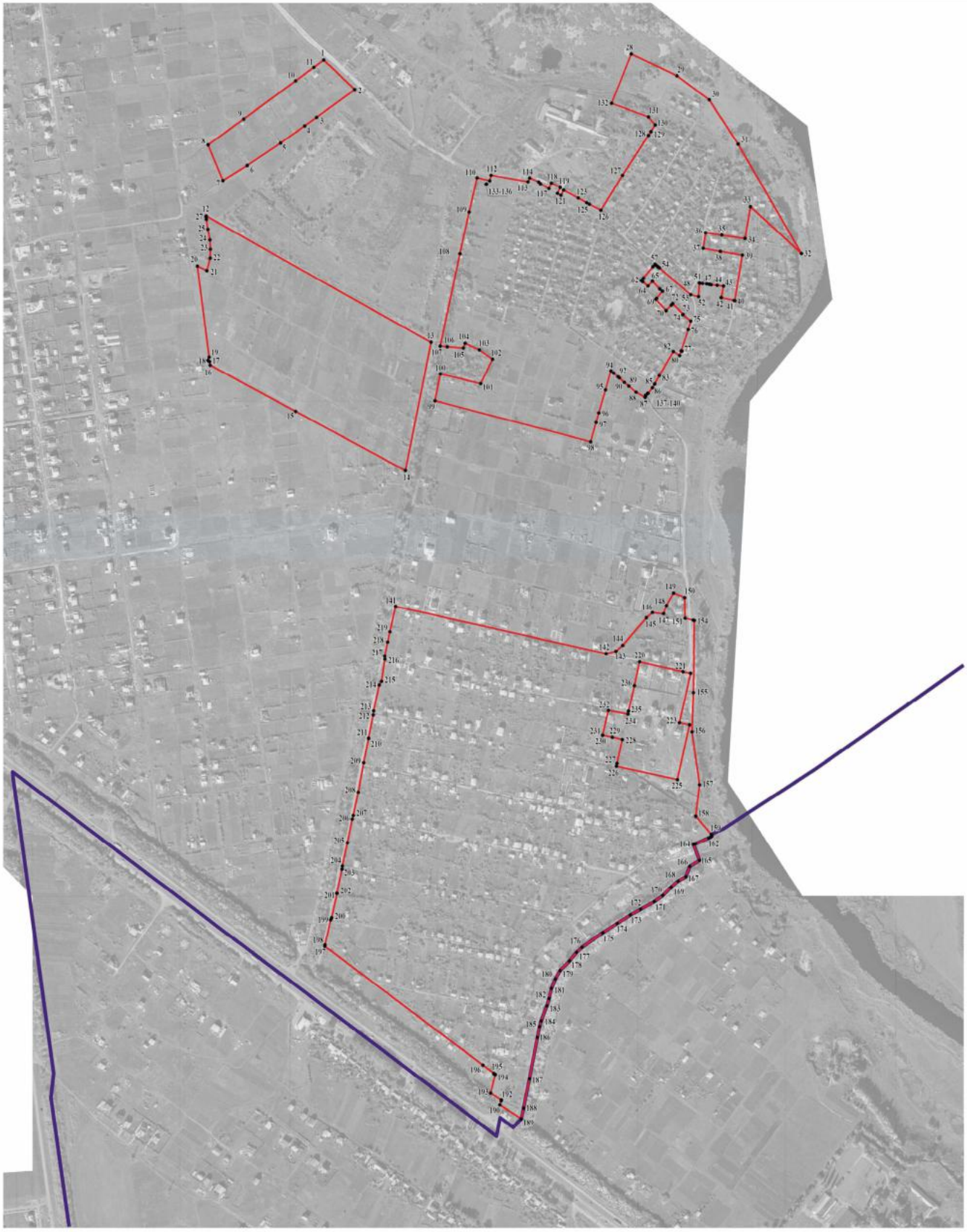

Масштаб 1:5000

Используемые условные знаки и обозначения:

- границы территориальной зоны
- границы муниципального образования
- •1 характерная точка границ территориальной зоны

Руководитель БУВО «Нормативно-проектный центр»

Подпись Ю.В. Шалытина Дата «07» февраля 2022 г.

Место для оттиска печати (при наличии) лица, составившего описание местоположения границ объекта

».