ПРАВИТЕЛЬСТВО ВОРОНЕЖСКОЙ ОБЛАСТИ

ПОСТАНОВЛЕНИЕ

от 11 ноября 2026 г. № 689

г. Воронеж

О внесении изменений в постановление Правительства Воронежской области от 28.06.2017 № 520

В соответствии с Градостроительным кодексом Российской Федерации, Законом Воронежской области от 07.07.2006 № 61-ОЗ «О регулировании градостроительной деятельности в Воронежской области» Правительство Воронежской области **п о с т а н о в л я е т**:

1. Внести в проект планировки территории для размещения объекта регионального значения: «Инженерная инфраструктура в индустриальном парке «Масловский», утвержденный постановлением Правительства Воронежской области от 28.06.2017 № 520 «Об утверждении проекта планировки территории для размещения объекта регионального значения: «Инженерная инфраструктура в индустриальном парке «Масловский» (в редакции постановлений Правительства Воронежской области от 15.04.2020 № 330, от 26.02.2021 № 85, от 04.04.2022 № 220, от 11.05.2022 № 311, от 26.12.2022 № 969, от 31.08.2023 № 612, от 27.06.2024 № 432), следующие изменения:

1.1. Раздел 1 основной части изложить в следующей редакции:

«1. Чертежи планировки территории

Условные обозначения

Существующие	Проектируемые	Наименование
		Граница индустриального парка "Масловский"
		Граница кадастрового квартала по сведениям Единого государственного реестра недвижимости (далее - ЕГРН)
36:34:0347001		Номер кадастрового квартала согласно сведениям ЕГРН
		Граница земельного участка по сведениям ЕГРН
:595		Кадастровый номер участка согласно сведениям ЕГРН
		Граница городского округа город Воронеж
		Границы сельских поселений
		Граница населенного пункта - посёлка 1-го отделения совхоза "Масловский"
		ОЭЗ ППТ "Центр", образованная в 2018 году
		Красные линии
	• 1	Номер поворотной точки красной линии
	1	Номер участка проектируемой красной линии (квартала)
		Застройка
		Граница территории, в отношении которой осуществляется подготовка проекта планировки территории
		Зона планируемого размещения объектов инженерной и транспортной инфраструктуры
		Автомобильная дорога регионального значения
		Магистральные улицы и дороги
		Улицы и дороги местного значения
		Железнодорожные пути необщего пользования
		Зона планируемого размещения железнодорожных путей необщего пользования
Г1 Г2 Г4	Г	Газопровод низкого, среднего и высокого давления
К Кб Кл Д	К Кн	Магистральная, хозяйственно-бытовая, ливневая канализации, дренаж Канализация напорная
В	В	Водопровод
10		Линии электропередачи 10 кВ
35		Линии электропередачи 35 кВ
110		Линии электропередачи 110 кВ
220		Линии электропередачи 220 кВ
		Кабельная линия
V	V	Линии связи
		Наружное освещение
		Видеонаблюдение оптоволокно
		Видеонаблюдение кабельная линия
		Трансформаторные подстанции и распределительные пункты
		Газорегуляторный пункт, шкафной регуляторный пункт
		Очистные сооружения
		Канализационная насосная станция, ливневая насосная станция
		Водозаборные сооружения
		Котельная установка
	P	Проектируемые парковки
A	A	Автобусные остановки
		Пешеходные переходы
		Примыкание автомобильных дорог в одном уровне
		Автобаза

Чертеж планировки территории

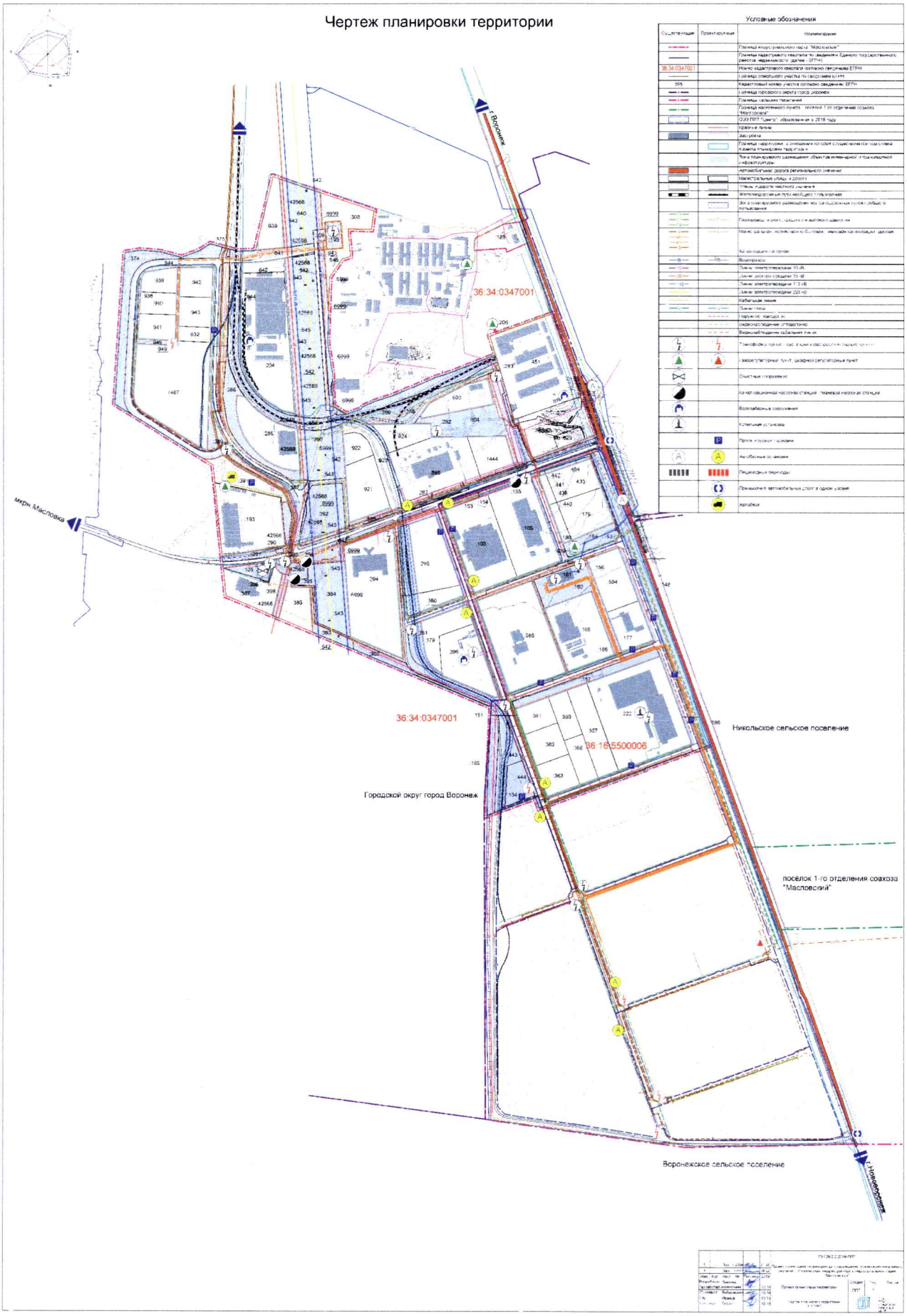

Разбивочный чертеж красных линий



Условные обозначения

Существующие	Проектируемые	Наименование
		Границы индустриального парка "Масловский"
		Границы кадастрового квартала по сведениям Единого государственного реестра недвижимости (далее - ЕГРН)
36:34:0347001		Номер кадастрового квартала согласно сведениям ЕГРН
		Границы земельного участка по сведениям ЕГРН
380		Кадастровый номер участка 60, 66, 6, 380, 382 и 384 ЕГРН
		ООО ПТР "Дента". Образованный в 2018 году
		Красные линии
	1	Номер поперечных точек красных линий
	1	Номер участка проектируемой красной линии квартала
		Застройка
		Граница территории, в отношении которой осуществляется подготовка проекта планировки территории
		Зона для наружного освещения объектов инженерной и транспортной инфраструктуры
		Автомобильные дороги
		Железнодорожные пути необщего пользования

Координаты поворотных точек проектируемых красных линий (начало)

№ точки	Координата X	Координата Y
Квартал 1		
1	501547.50	1303423.81
2	501566.76	1303543.90
3	501567.32	1303574.50
4	501239.53	1303563.88
5	501236.05	1303389.97
6	501523.75	1303408.23
1	501547.50	1303423.81
Квартал 2		
7	501567.50	1303584.50
8	501570.17	1303714.44
9	500739.64	1303707.87
10	500859.45	1303512.61
11	500921.24	1303407.20
12	500958.75	1303377.93
13	500996.17	1303371.41
14	501226.21	1303385.77
15	501219.53	1303540.56
16	501218.67	1303560.54
17	501218.12	1303573.24
7	501567.50	1303584.50
Квартал 3		
18	501590.84	1303866.04
19	501591.36	1303895.51
20	501291.74	1303912.72
21	501591.13	1303929.63
22	501594.93	1303941.47
23	501595.29	1303955.55
24	501597.04	1303970.13
25	501599.17	1303984.93
26	501601.93	1304002.75
27	501607.95	1304038.75
28	501610.90	1304055.69
29	501611.18	1304059.40
30	500911.22	1304109.35
31	500921.93	1304047.67
32	500979.08	1303961.97
33	501020.95	1303920.46
34	501035.37	1303888.21
35	501349.59	1303860.43
36	501304.75	1303856.01
37	501541.07	1303863.86
18	501590.84	1303866.04
Квартал 4		
38	500934.37	1303841.67
39	500986.89	1303676.03
40	500948.62	1303910.80
41	500923.79	1303938.30
42	500899.29	1303976.90
43	500872.60	1304049.09
44	500856.49	1304061.89
45	500813.57	1304117.77
46	500652.55	1304131.45
47	500654.52	1304099.48
48	500665.18	1304048.10
49	500683.06	1304003.88
50	500706.83	1303964.13
51	500736.92	1303928.82
52	500756.61	1303900.14
53	500813.83	1303870.18
54	500872.34	1303847.56
55	500926.70	1303837.96
56	500968.45	1303838.32
38	500934.37	1303841.67
Квартал 5		
57	500717.88	1303675.11
58	500708.23	1303695.16
59	500706.65	1303714.14
60	500708.39	1303730.06
61	500711.48	1303752.47
62	500726.22	1303774.94
63	500724.20	1303780.74
64	500680.80	1303833.62
65	500630.33	1303962.61
66	500564.34	1304046.99
67	500541.38	1304063.83
68	500519.64	1304032.17
69	500511.30	1304042.81
70	500515.45	1304061.90
71	500257.47	1303779.30
72	500599.33	1303742.65
73	500681.58	1303734.58
57	500717.88	1303675.11
Квартал 6		
74	500215.21	1303780.44
75	500245.36	1304006.61
76	500221.94	1304034.33
77	500214.42	1304052.09
78	500195.17	1304038.06
79	500191.06	1304049.85
80	500130.04	1304036.17
81	500063.55	1304019.07

Координаты поворотных точек проектируемых красных линий (продолжение)

№ точки	Координата X	Координата Y
82	500002.24	1303983.81
83	500090.63	1303792.69
74	500215.21	1303780.44
Квартал 7		
84	500175.51	1304077.03
85	500164.16	1304040.39
86	500139.01	1304090.92
87	500129.51	1304172.58
88	499925.78	1304186.42
89	499990.44	1304032.00
90	500056.09	1304048.13
91	500123.50	1304065.45
84	500175.51	1304077.03
Квартал 8		
92	501903.97	1304220.57
93	501820.59	1304465.30
94	501737.86	1304452.66
95	501740.07	1304347.74
96	501713.36	1304147.10
97	501617.14	1303956.41
98	501605.55	1304318.36
99	501524.51	1304262.76
100	501368.78	1304257.59
101	501647.96	1304237.26
102	501681.67	1304272.01
103	501680.10	1304267.20
104	501687.29	1304206.68
105	501690.22	1304247.57
106	501650.34	1304250.44
107	501655.43	1304320.25
108	501775.02	1304311.70
109	501770.03	1304241.87
110	501740.09	1304244.01
111	501739.03	1304229.12
92	501903.97	1304220.57
Квартал 9		
112	500866.74	1304317.04
113	500880.82	1304450.48
114	500897.15	1304389.95
115	500902.75	1304405.74
116	500896.37	1304406.53
117	500864.76	1304408.22
118	500867.09	1304445.32
119	500867.73	1304722.82
120	500839.37	1304723.09
121	500807.74	1304724.17
122	500809.15	1304872.30
123	500812.29	1305060.25
124	500863.62	1305105.08
125	500657.43	1305106.98
126	500600.96	1304944.77
127	500581.81	1304839.78
128	500549.09	1304795.78
129	500488.79	1304628.53
130	500484.07	1304615.43
131	500459.72	1304547.91
132	500486.39	1304538.80
133	500117.54	1303318.90
134	500421.50	1304348.62
135	500675.79	1304180.58
136	500919.35	1304570.30
112	500866.74	1304317.04
Квартал 10		
137	509905.54	1304674.16
138	509960.89	1304715.57
139	501041.94	1304980.03
140	501065.56	1304978.75
141	500953.69	1305008.70
142	500888.88	1304677.14
137	509905.54	1304674.16
Квартал 11		
143	501258.98	1301989.82
144	501358.49	1305268.74
145	500814.36	1305462.17
146	500752.61	1305297.49
147	500711.71	1305134.03
148	500727.00	1305173.59
149	500772.05	1305155.26
150	500870.71	1305119.61
151	500890.29	1305112.85
152	500885.01	1305097.64
153	501069.17	1305044.54
154	501153.03	1305020.37
143	501258.98	1304989.82

Координаты поворотных точек проектируемых красных линий (продолжение)

№ точки	Координата X	Координата Y
Квартал 12		
155	500319.73	1304325.43
156	500397.39	1304551.93
157	499803.55	1304594.79
158	499901.88	1304355.15
155	500315.71	1304325.43
Квартал 13		
159	500411.06	1304619.22
160	500451.30	1304712.26
161	500138.43	1304854.61
162	500094.18	1304869.77
163	500015.77	1304669.51
159	500411.06	1304619.22
Квартал 14		
164	500479.08	1304787.62
165	500548.64	1304979.32
166	500617.91	1305175.19
167	500246.94	1305311.17
168	500185.56	1305143.70
169	500178.97	1305112.09
170	500102.16	1304916.21
164	500479.08	1304787.62
Квартал 15		
171	500629.74	1305207.52
172	500643.13	1305237.94
173	500712.28	1305444.39
174	500432.86	1305552.81
175	500340.34	1305359.48
176	500325.40	1305318.50
171	500629.74	1305207.52
Квартал 16		
177	499975.17	1304674.65
178	500052.00	1304882.44
179	499964.61	1304913.69
180	499634.09	1305029.68
181	499629.01	1305033.63
182	499728.36	1304771.37
183	499728.86	1304770.54
184	499746.33	1304757.86
185	499762.81	1304735.12
186	499779.67	1304737.62
187	499793.31	1304708.79
188	499811.82	1304690.53
189	499825.53	1304687.28
190	499851.83	1304690.76
177	499975.17	1304674.65
Квартал 17		
191	500068.50	1304928.18
192	500151.54	1305156.62
193	500159.07	1305177.34
194	499744.05	1305334.47
195	499718.00	1305261.88
196	499619.03	1305070.92
197	499671.31	1305044.36
198	500007.94	1304949.71
191	500068.50	1304928.18
Квартал 18		
199	500011.97	1305214.24
200	500113.07	1305448.97
201	499824.93	1305554.63
202	499747.00	1305347.04
199	500033.97	1305233.24
Квартал 19		
203	500256.85	1305425.36
204	500310.45	1305571.60
205	499889.63	1305731.15
206	499836.17	1305585.30
203	500256.85	1305425.36
Квартал 20		
207	499579.26	1305102.33
208	499868.68	1305340.64
209	499658.70	1305428.19
210	499820.17	1305759.55
211	499544.21	1305859.74
212	499420.66	1305904.59
213	499299.19	1305573.19

Координаты поворотных точек проектируемых красных линий (окончание)

№ точки	Координата X	Координата Y
214	499179.75	1305247.35
215	499519.16	1305113.26
207	499579.26	1305102.33
Квартал 21		
216	501976.66	1304007.21
217	501966.77	1304036.25
218	501856.40	1304058.60
219	501644.37	1303925.39
216	501976.66	1304007.24



».

1.2. В таблице 1 подраздела 2.3.1 раздела 2 основной части строки 144, 145 изложить в следующей редакции:

«

144	501358.49	1305268.74
145	500814.38	1305462.17

».

1.3. Раздел 3 основной части изложить в следующей редакции:

«3. Проект межевания территории для размещения объекта регионального значения: «Инженерная инфраструктура в индустриальном парке «Масловский»

3.1. Чертежи межевания территории

Условные обозначения

Существующие	Проектируемые	Наименование
36:34:0347001		Граница и номер кадастрового квартала по сведениям Единого государственного реестра недвижимости (далее – ЕГРН)
:199		Граница и кадастровый номер земельного участка , сведения о котором содержатся в ЕГРН
	:295:ЗУ1	Граница и условный номер земельного участка , образуемого путем раздела
	:183/чзу1	Граница и условный номер части земельного участка
	● 1	Номер и поворотная точка границы земельного участка / части земельного участка
		Граница городского округа город Воронеж
		Границы сельских поселений
		Граница индустриального парка "Масловский"
		ОЗЗ ППТ "Центр", образованная в 2018 году
		Граница территории , в отношении которой осуществляется подготовка проекта межевания территории
	● 1	Номер и поворотная точка границы территории , в отношении которой осуществляется подготовка проекта межевания территории
		Зона планируемого размещения объектов инженерной и транспортной инфраструктуры
		Красные линии
		Застройка
		Автомобильная дорога регионального значения
		Магистральные улицы и дороги
		Улицы и дороги местного значения
		Железнодорожные пути необщего пользования
		Зона планируемого размещения железнодорожных путей необщего пользования

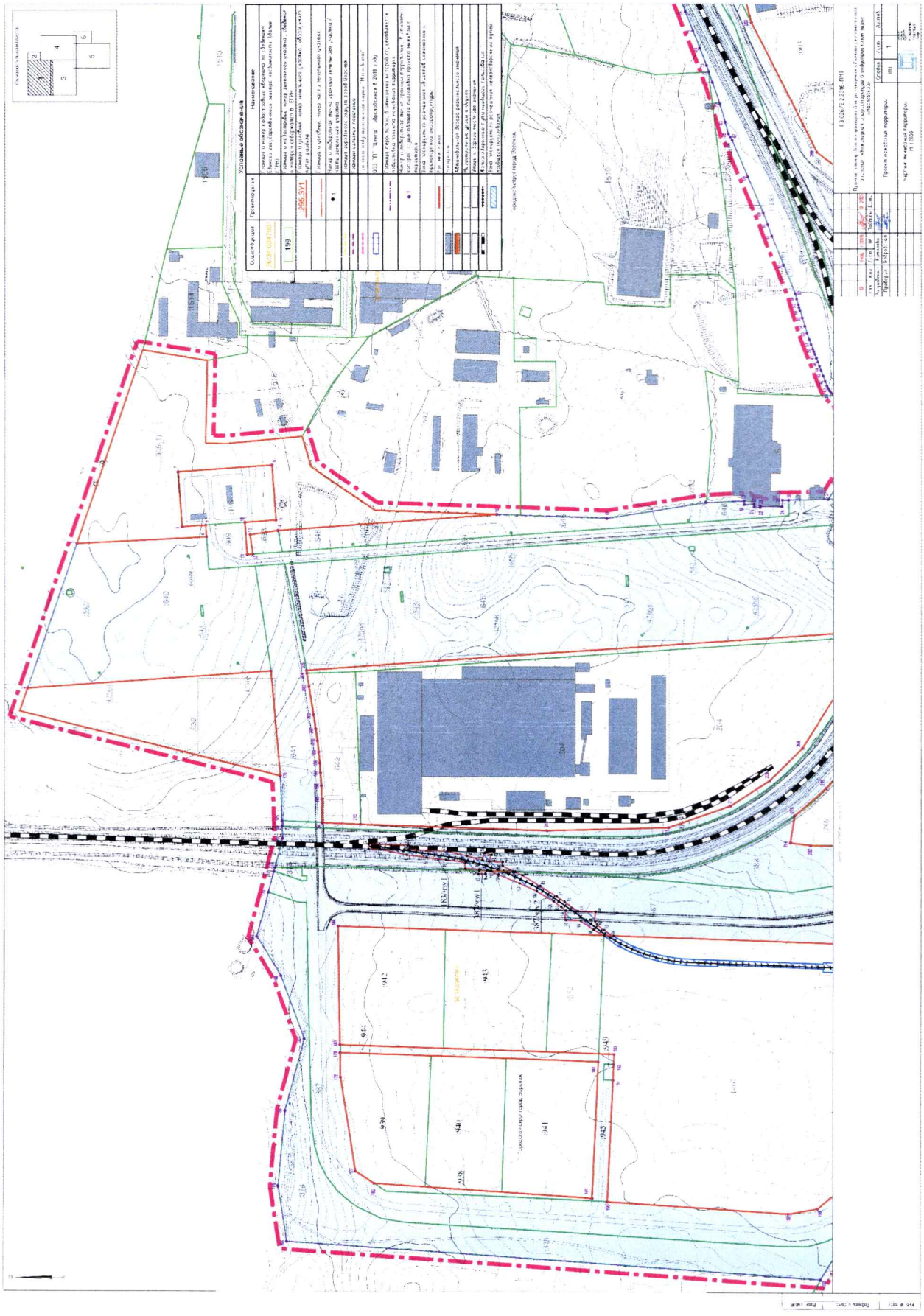

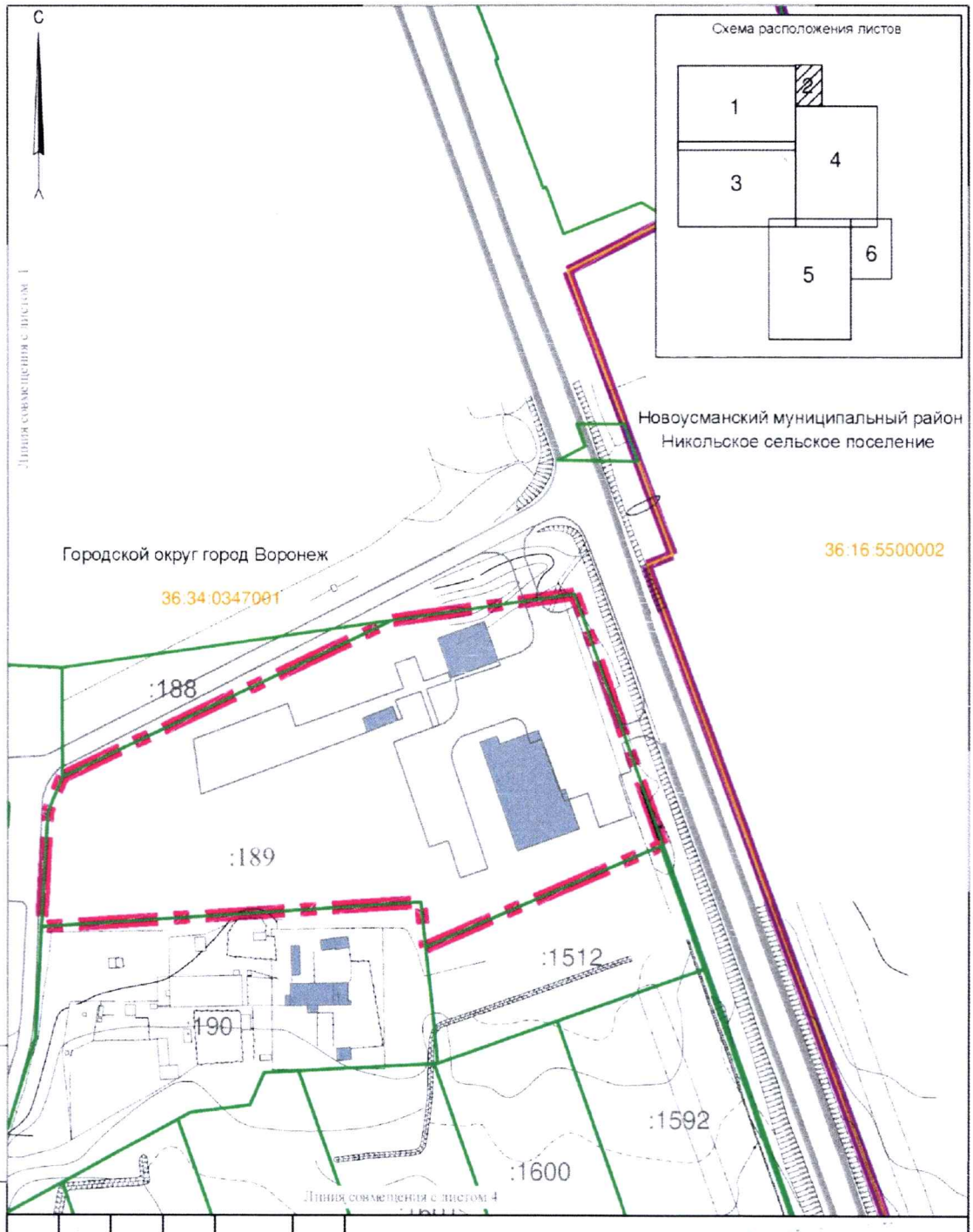

						ГЗ.026/2.2.2016-ПМТ	
						Проект планировки территории для размещения объекта регионального значения: «Инженерная инфраструктура в индустриальном парке «Масловский»	
6	-	Нов.	1-2026		01.2026		
Изм.	Кол.	Лист	№	Подпись	Дата		
Разработал		Ермилова				Проект межевания территории	Стадия: ПМТ; Лист: 2; Листов:
Проверил		Бобровская					
						Чертеж межевания территории М 1:2000	НОРМАТИВНО-ПРОЕКТНЫЙ ЦЕНТР

Взам. инв.№

Подпись и дата

Инв. № подл.

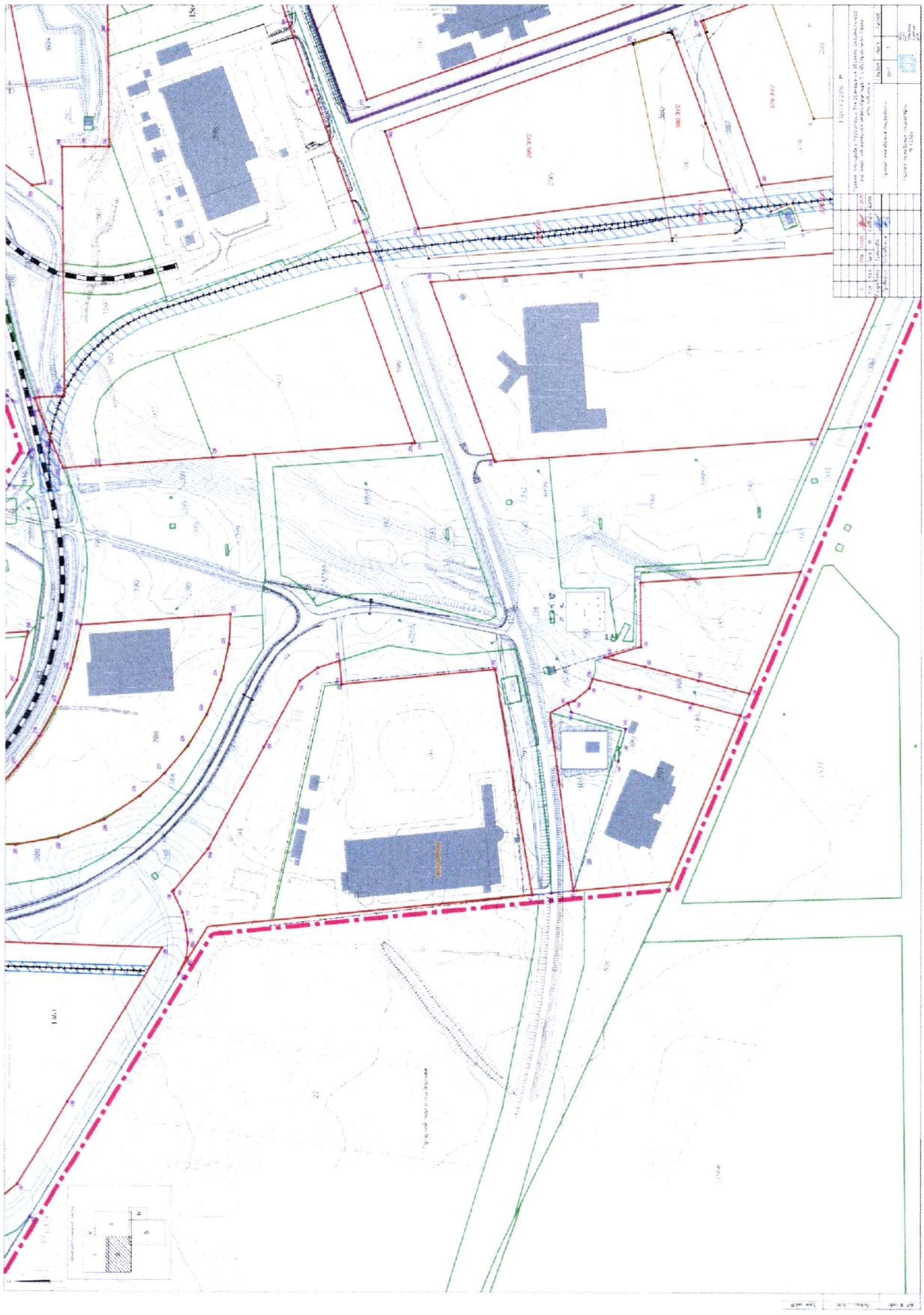



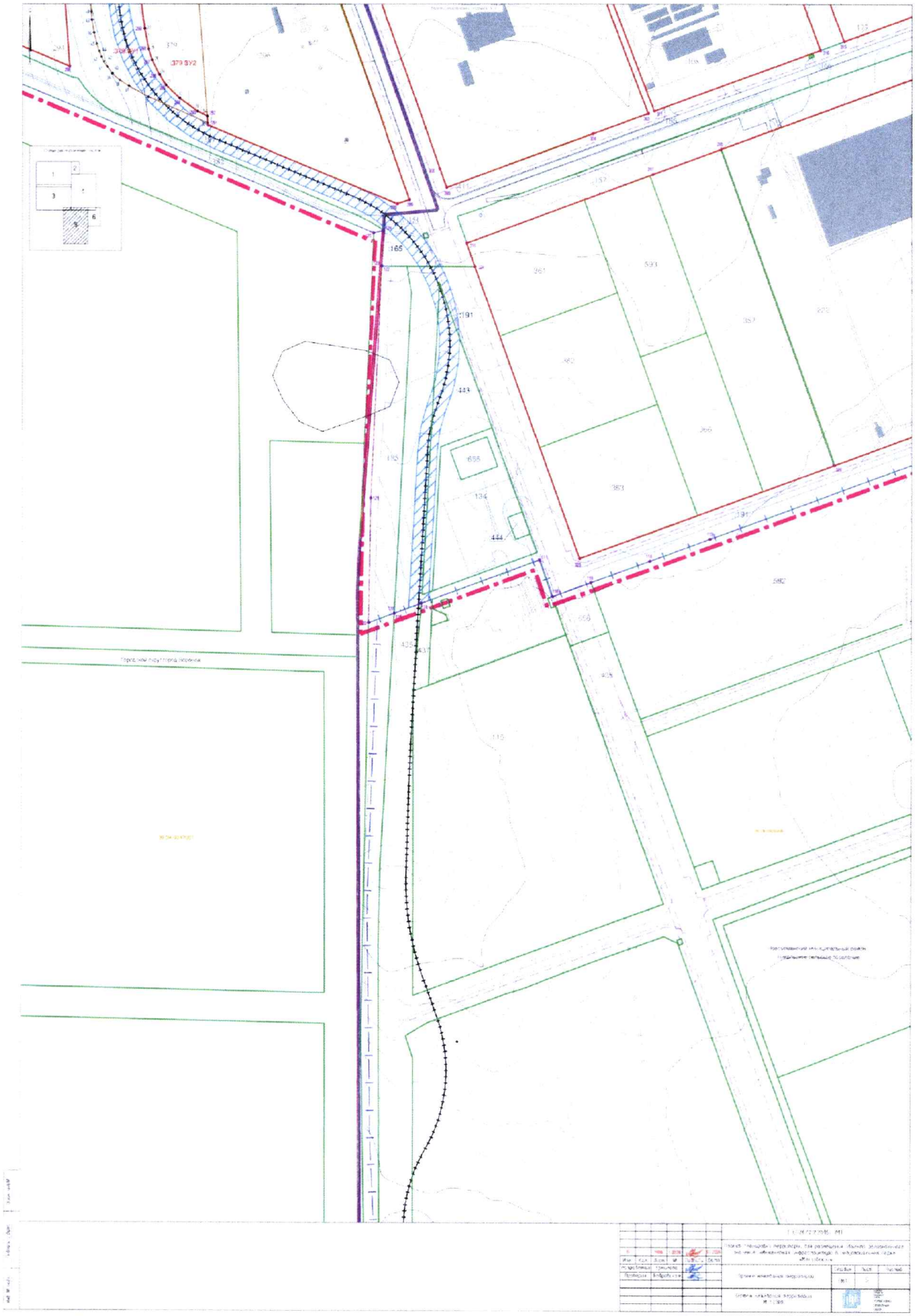

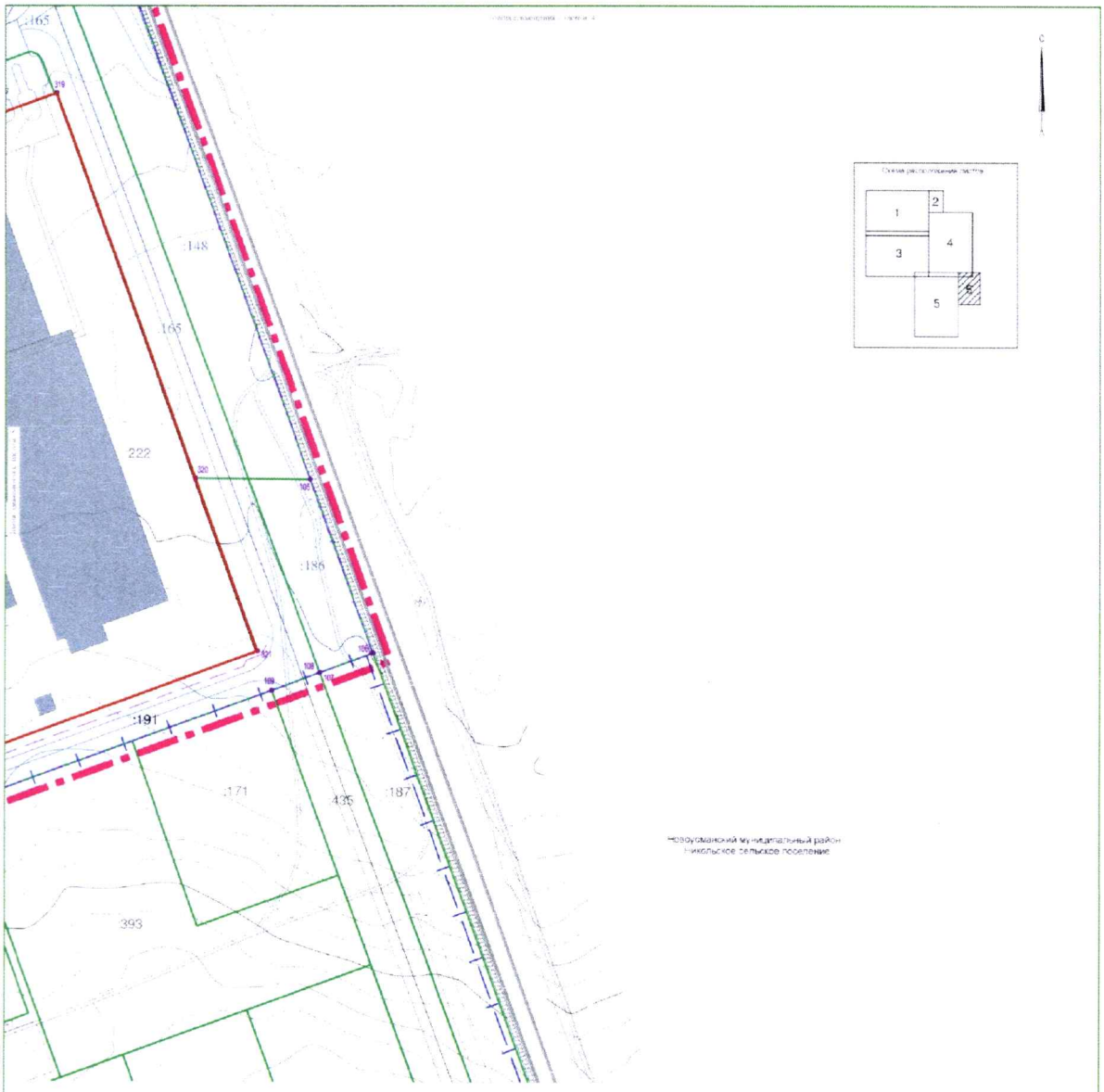

						ГЗ.026/2.2.2016-ПМТ	
0		Нов	1.2026		21.2026	Проект планировки территории для размещения объекта регионального значения «Инженерная инфраструктура в индустриальном парке «Металлург»	
Изм.	Кол.	Лист	№	Подпись	Дата		
Разработал		Ермилова				Проект межевания территории	Стадия: ПМТ; Лист: 6; Листов:
Проверил		Бобровская					
						Чертёж межевания территории М 1:2000	

Инв. № подл. | Подпись и дата | Взам. инв. №

3.2. Общие сведения

Проект межевания территории для размещения объекта регионального значения: «Инженерная инфраструктура в индустриальном парке «Масловский» (далее - проект межевания территории) разработан на основе проекта планировки территории.

Работы выполнены в системе координат, установленной для ведения государственного кадастра недвижимости на территории Воронежской области, – МСК-36.

Проект межевания разработан в целях определения местоположения границ образуемых и изменяемых земельных участков в границах проектирования.

Территория межевания расположена на землях городского округа город Воронеж и Никольского сельского поселения Новоусманского муниципального района Воронежской области.

Проектируемая территория расположена на землях населенных пунктов в границах кадастрового квартала 36:34:0347001 и на землях промышленности, энергетики, транспорта, связи, радиовещания, телевидения, информатики, землях для обеспечения космической деятельности, землях обороны, безопасности и землях иного специального назначения в границах кадастрового квартала 36:16:5500006.

Формирование земельных участков выполнено с учетом существующей градостроительной ситуации, границ земельных участков, предоставленных физическим и юридическим лицам под различные виды деятельности, фактического использования территории.

В соответствии с планировочными решениями определено местоположение границ образуемых земельных участков, частей земельных участков.

Проектом межевания территории предусмотрено:

– образовать десять земельных участков :295:ЗУ1, :295:ЗУ2, :380:ЗУ1, :380:ЗУ2, :379:ЗУ1, :379:ЗУ2,

:180:ЗУ1, :180:ЗУ2,: 630:ЗУ1, :630:ЗУ2 путем раздела земельных участков с кадастровыми номерами 36:34:0347001:295, 36:34:0347001:380, 36:34:0347001:379, 36:34:0347001:630, 36:16:5500006:180, при этом исходные земельные участки сохранятся в измененных границах (в соответствии с подпунктом 1 пункта 6 статьи 11.4 Земельного кодекса Российской Федерации);

– образовать 3 части земельных участков с кадастровыми номерами 36:34:0347001:183 (:183/чзу1), 36:34:0347001:387 (:387/чзу1), (:387/чзу2) для строительства подъездных железнодорожных путей.

Перечень и сведения о площади образуемых земельных участков (частей земельных участков), способы образования земельных участков, сведения об отнесении образуемых земельных участков к территориям общего пользования приведены в таблице 3.

Виды разрешенного использования образуемых земельных участков, входящих в состав функциональных зон, могут быть изменены собственниками земельных участков в соответствии с правилами землепользования и застройки городского округа город Воронеж и Никольского сельского поселения Новоусманского муниципального района Воронежской области и согласно классификатору видов разрешенного использования земельных участков, утвержденному приказом Федеральной службы государственной регистрации, кадастра и картографии от 10.11.2020 № П/0412 «Об утверждении классификатора видов разрешенного использования земельных участков».

Перечень координат характерных точек образуемых земельных участков (частей земельных участков), вид разрешенного использования образуемых земельных участков приведены в таблице 4.

Сведения о границах территории, применительно к которой осуществляется подготовка проекта межевания территории, приведены в таблице 5.

Резервирование и (или) изъятие для государственных и

муниципальных нужд проектом межевания не предусмотрено.

Земельные участки под размещение предприятий за границами разработки проекта планировки территории выделяются на основании решения управляющей компании индустриального парка и образуются на основании утвержденной схемы расположения земельных участков на кадастровом плане территории.

Таблица 3

Перечень и сведения о площади образуемых земельных участков (частей земельных участков), способы образования земельных участков, сведения об отнесении образуемых земельных участков к территориям общего пользования

№ п/п	Кадастровый номер существующего земельного участка	Условный номер образуемого земельного участка (части земельного участка)	Номера характерных точек образуемых земельных участков (частей земельных участков)	Площадь образуемого земельного участка, кв. м	Способ образования земельного участка	Сведения об отнесении (неотнесении) образуемых земельных участков к территории общего пользования	Право пользования земельными участками, частями земельных участков
1	36:34:0347001:295	:295:ЗУ1	1-4	14726	Образование путем раздела с сохранением исходного в измененных границах	Территория общего пользования	-
2		:295:ЗУ2	2,5,6,3	53274		-	-
3	36:34:0347001:380	:380:ЗУ1	16,3,7-15	4788	Образование путем раздела с сохранением исходного в измененных границах	Территория общего пользования	-
4		:380:ЗУ2	3,17-24,7	13860		-	-
5	36:34:0347001:379	:379:ЗУ1	25-50	12130	Образование путем раздела с сохранением исходного в измененных границах	Территория общего пользования	-
6		:379:ЗУ2	26,51-56,34-27	30237		-	-
7	36:34:0347001:183	:183/чзу1	57-82	1882	Образование части земельного участка	-	Аренда, сервитут
8	36:34:0347001:387	:387/чзу1	83,75,74,84	41	Образование части земельного участка	-	Аренда, сервитут
9		:387/чзу2	72-69,85-104	1609	Образование части земельного участка	-	Аренда, сервитут

№ п/п	Кадастровый номер существующего земельного участка	Условный номер образуемого земельного участка (части земельного участка)	Номера характерных точек образуемых земельных участков (частей земельных участков)	Площадь образуемого земельного участка, кв. м	Способ образования земельного участка	Сведения об отнесении (неотнесении) образуемых земельных участков к территории общего пользования	Право пользования земельными участками, частями земельных участков
10	36:34:0347001:630	:630:ЗУ1	161-166	5316	Образование путем раздела с сохранением исходного в измененных границах	-	-
11		:630:ЗУ2	165,167-177,166	7863		Территория общего пользования	-
12	36:16:5500006:180	:180:ЗУ1	144-147	7643	Образование путем раздела с сохранением исходного в измененных границах	-	-
13		:180:ЗУ2	147,146,148-152,153-156,157-160	17807		Территория общего пользования	-

Таблица 4

Перечень координат характерных точек образуемых земельных участков (частей земельных участков), вид разрешенного использования образуемых земельных участков

№ п/п	Условный номер образуемого земельного участка (части земельного участка	Площадь образуемого земельного участка (части земельного участка), кв. м	Вид разрешенного использования образуемых земельных участков	Номера характерных точек	Перечень координат	
					X	Y
1	:295:ЗУ1	14726	Развитие промышленно-коммунальных территорий	1	500400.24	1304581.80
				2	500413.08	1304619.22
				3	500099.95	1304658.86
				4	500089.21	1304604.25
				1	500400.24	1304581.80
2	:295:ЗУ2	53274	Развитие промышленно-коммунальных территорий	2	500413.08	1304619.22
				5	500455.30	1304742.26
				6	500138.43	1304854.61
				3	500099.95	1304658.86
				2	500413.08	1304619.22
3	:380:ЗУ1	4788	Развитие промышленно-коммунальных территорий	16	500089.89	1304607.74
				3	500099.94	1304658.86
				7	500015.77	1304669.51
				8	500004.65	1304639.37
				9	500001.13	1304629.31
				10	500000.33	1304625.91
				11	500000.40	1304623.28
				12	500001.26	1304620.09
				13	500003.06	1304617.43
				14	500006.09	1304614.93
				15	500008.64	1304614.10
				16	500089.89	1304607.74
4	:380:ЗУ2	13860	Развитие промышленно-	3	500099.94	1304658.86

№ п/п	Условный номер образуемого земельного участка (части земельного участка	Площадь образуемого земельного участка (части земельного участка), кв. м	Вид разрешенного использования образуемых земельных участков	Номера характерных точек	Перечень координат	
					X	Y
			коммунальных территорий	17	500138.06	1304852.75
				18	500095.36	1304867.87
				19	500093.29	1304868.15
				20	500090.82	1304867.71
				21	500089.03	1304866.62
				22	500087.61	1304865.07
				23	500085.94	1304860.94
				24	500046.43	1304752.59
				7	500015.77	1304669.51
				3	500099.94	1304658.86
5	:379:ЗУ1	12130	Развитие промышленно-коммунальных территорий	25	499963.00	1304641.66
				26	499975.17	1304674.65
				27	499851.83	1304690.26
				28	499825.53	1304695.28
				29	499811.82	1304699.53
				30	499793.31	1304708.79
				31	499779.67	1304717.62
				32	499762.81	1304735.12
				33	499746.33	1304757.86
				34	499739.86	1304770.53
				35	499731.34	1304771.14
				36	499764.50	1304694.78
				37	499778.33	1304670.09
				38	499785.83	1304658.57
				39	499794.32	1304648.91
				40	499794.98	1304649.10

№ п/п	Условный номер образуемого земельного участка (части земельного участка	Площадь образуемого земельного участка (части земельного участка), кв. м	Вид разрешенного использования образуемых земельных участков	Номера характерных точек	Перечень координат	
					X	Y
				41	499802.98	1304642.65
				42	499809.27	1304638.47
				43	499815.60	1304635.23
				44	499822.64	1304632.37
				45	499832.94	1304628.96
				46	499846.58	1304625.67
				47	499863.34	1304622.95
				48	499873.65	1304622.03
				49	499923.42	1304617.66
				50	499935.47	1304652.22
				25	499963.00	1304641.66
6	:379:ЗУ2	30237	Развитие промышленно-коммунальных территорий	26	499975.17	1304674.65
				51	500046.45	1304867.88
				52	500044.18	1304868.73
				53	500049.25	1304883.89
				54	499964.61	1304913.69
				55	499964.03	1304912.11
				56	499908.57	1304758.37
				34	499739.86	1304770.53
				33	499746.33	1304757.86
				32	499762.81	1304735.12
				31	499779.67	1304717.62
				30	499793.31	1304708.79
				29	499811.82	1304699.53
				28	499825.53	1304695.28
				27	499851.83	1304690.26

№ п/п	Условный номер образуемого земельного участка (части земельного участка	Площадь образуемого земельного участка (части земельного участка), кв. м	Вид разрешенного использования образуемых земельных участков	Номера характерных точек	Перечень координат	
					X	Y
				26	499975.17	1304674.65
7	:183/чзу1	1882	Под развитие промышленно-коммунальных территорий	57	501532.31	1303832.66
				58	501532.12	1303838.65
				59	501482.71	1303837.22
				60	501480.61	1303832.19
				61	501432.10	1303829.70
				62	501407.20	1303824.06
				63	501386.98	1303818.64
				64	501383.99	1303828.16
				65	501375.31	1303825.43
				66	501378.02	1303816.79
				67	501361.03	1303816.15
				68	501361.18	1303811.28
				69	501345.26	1303803.72
				70	501348.17	1303803.83
				71	501375.41	1303804.63
				72	501377.82	1303804.69
				73	501381.37	1303806.14
				74	501381.80	1303804.78
				75	501391.26	1303805.01
				76	501390.62	1303807.06
				77	501408.93	1303807.62
				78	501408.68	1303815.62
				79	501433.83	1303819.03
				80	501458.43	1303821.78
				81	501483.43	1303825.19

№ п/п	Условный номер образуемого земельного участка (части земельного участка	Площадь образуемого земельного участка (части земельного участка), кв. м	Вид разрешенного использования образуемых земельных участков	Номера характерных точек	Перечень координат	
					X	Y
				82	501517.09	1303832.17
				57	501532.31	1303832.66
8	:387/чзу1	41	Развитие промышленно-коммунальных территорий	83	501392.65	1303800.61
				75	501391.26	1303805.01
				74	501381.80	1303804.78
				84	501383.15	1303800.47
				83	501392.65	1303800.61
9	:387/чзу2	1609	Развитие промышленно-коммунальных территорий	72	501377.82	1303804.69
				71	501375.41	1303804.63
				70	501348.17	1303803.83
				69	501345.26	1303803.72
				85	501336.34	1303799.49
				86	501313.64	1303785.74
				87	501292.28	1303772.46
				88	501282.20	1303765.77
				89	501265.26	1303754.05
				90	501242.90	1303753.30
				91	501243.31	1303741.30
				92	501241.22	1303737.51
				93	501231.58	1303730.62
				94	501219.85	1303723.23
				95	501231.68	1303723.61
				96	501245.36	1303730.90
				97	501261.65	1303741.92
				98	501280.92	1303742.57
				99	501280.52	1303754.56

№ п/п	Условный номер образуемого земельного участка (части земельного участка	Площадь образуемого земельного участка (части земельного участка), кв. м	Вид разрешенного использования образуемых земельных участков	Номера характерных точек	Перечень координат	
					X	Y
				100	501286.57	1303759.53
				101	501296.24	1303766.37
				102	501317.41	1303779.08
				103	501339.89	1303789.28
				104	501366.82	1303800.18
				72	501377.82	1303804.69
10	:180:ЗУ1	7643	Развитие промышленно-коммунальных территорий	144	500500.25	1305254.74
				145	500512.45	1305291.55
				146	500340.34	1305359.48
				147	500325.40	1305318.50
				144	500500.25	1305254.74
11	:180:ЗУ2	17807	Развитие промышленно-коммунальных территорий	147	500325.40	1305318.50
				146	500340.34	1305359.48
				148	500422.86	1305552.81
				149	500366.59	1305573.91
				150	500339.26	1305552.22
				151	500266.25	1305353.70
				152	500271.17	1305338.28
				147	500325.40	1305318.50
				153	500335.07	1305415.34
				154	500329.78	1305421.73
				155	500323.38	1305416.44
				156	500328.67	1305410.05
				153	500335.07	1305415.34

№ п/п	Условный номер образуемого земельного участка (части земельного участка	Площадь образуемого земельного участка (части земельного участка), кв. м	Вид разрешенного использования образуемых земельных участков	Номера характерных точек	Перечень координат	
					X	Y
				157	500391.58	1305553.55
				158	500396.34	1305560.36
				159	500389.53	1305565.11
				160	500384.78	1305558.30
				157	500391.58	1305553.55
12	:630:ЗУ1	5316	Для развития промышленно-коммунальных территорий	161	500922.15	1305384.05
				162	500936.07	1305403.77
				163	500964.13	1305402.96
				164	500978.53	1305403.69
				165	500814.62	1305462.07
				166	500801.06	1305426.09
				161	500922.15	1305384.05
13	:630:ЗУ2	7863	Для развития промышленно-коммунальных территорий	165	500814.62	1305462.07
				167	500788.95	1305471.22
				168	500787.83	1305470.73
				169	500761.42	1305401.34
				170	500736.48	1305330.04
				171	500727.83	1305307.25
				172	500724.27	1305294.43
				173	500689.83	1305198.02
				174	500692.42	1305197.20
				175	500711.71	1305184.03
				176	500752.61	1305297.49
				177	500798.45	1305419.16
				166	500801.06	1305426.09
				165	500814.62	1305462.07

Таблица 5

Сведения о границах территории, применительно к которой осуществляется подготовка проекта межевания территории

№ п/п	Координаты	
	X	Y
1	501656.40	1304058.60
2	501966.77	1304036.25
3	501903.97	1304220.57
4	501739.03	1304229.12
5	501740.09	1304244.01
6	501770.03	1304241.87
7	501775.02	1304311.70
8	501655.33	1304320.25
9	501650.34	1304250.44
10	501690.22	1304247.57
11	501687.29	1304206.68
12	501680.19	1304207.20
13	501683.67	1304232.01
14	501647.96	1304237.26
15	501368.78	1304257.59
16	501228.34	1304252.94
17	501102.12	1304273.08
18	501053.64	1304275.40
19	501053.60	1304271.03
20	501041.00	1304271.15
21	501041.07	1304267.85
22	501033.36	1304267.13
23	501033.28	1304268.63
24	501005.57	1304268.19
25	501005.05	1304276.49
26	500997.04	1304276.64
27	500946.26	1304277.65
28	500935.52	1304295.13
29	500935.52	1304295.14
30	500910.90	1304335.22
31	500910.90	1304335.24
32	500909.32	1304337.80
33	500931.23	1304402.20
34	500937.79	1304408.14
35	500938.13	1304408.15
36	500938.41	1304408.58
37	500940.14	1304409.99
38	500942.70	1304412.04
39	500944.64	1304414.70
40	500946.17	1304417.55

№ п/п	Координаты	
	X	Y
41	500947.60	1304420.45
42	500950.19	1304426.45
43	500952.90	1304433.35
44	500955.59	1304440.24
45	500957.69	1304445.63
46	500959.81	1304451.01
47	500961.75	1304455.90
48	500963.71	1304460.78
49	500965.06	1304464.13
50	500966.39	1304467.49
51	500968.63	1304473.34
52	500970.76	1304479.24
53	500973.63	1304487.66
54	500976.39	1304496.12
55	500979.69	1304506.79
56	500982.55	1304516.04
57	500983.65	1304519.69
58	500984.72	1304523.35
59	500986.69	1304530.24
60	500988.62	1304537.15
61	501003.52	1304573.31
62	501018.41	1304609.47
63	501023.83	1304624.02
64	501029.25	1304638.57
65	501049.02	1304684.45
66	501068.80	1304730.35
67	501071.19	1304734.34
68	501073.58	1304738.33
69	501077.64	1304753.32
70	501084.31	1304776.08
71	501093.76	1304803.35
72	501098.52	1304816.79
73	501101.46	1304825.13
74	501109.97	1304847.23
75	501118.61	1304869.28
76	501128.21	1304893.79
77	501137.69	1304918.35
78	501149.96	1304950.47
79	501162.19	1304982.60
80	501167.76	1304997.19
81	501174.31	1305014.23
82	501153.03	1305020.37
83	501069.17	1305044.54
84	500885.01	1305097.64

№ п/п	Координаты	
	X	Y
85	500890.29	1305112.80
86	500870.71	1305119.61
87	500772.05	1305155.26
88	500727.00	1305173.59
89	500711.71	1305184.03
90	500752.61	1305297.49
91	500798.45	1305419.16
92	500801.06	1305426.09
93	500814.62	1305462.07
94	500788.95	1305471.22
95	500759.61	1305481.68
96	500751.34	1305482.52
97	500750.98	1305482.56
98	500739.35	1305498.43
99	500593.51	1305553.04
100	500546.52	1305570.65
101	500533.29	1305570.97
102	500510.55	1305578.68
103	500496.98	1305590.16
104	500419.44	1305623.21
105	499543.66	1305942.72
106	499419.31	1305988.08
107	499405.27	1305949.79
108	499405.27	1305949.78
109	499392.46	1305914.83
110	499310.52	1305691.29
111	499307.03	1305692.52
112	499204.75	1305413.74
113	499176.65	1305337.27
114	499149.09	1305261.77
115	499131.09	1305212.69
116	499177.82	1305196.36
117	499122.43	1305045.27
118	499109.64	1305010.39
119	499109.64	1305010.38
120	499097.51	1304977.32
121	499255.98	1304979.97
122	499549.96	1304993.54
123	499550.30	1304993.53
124	499595.15	1304995.59
125	499592.22	1304983.09
126	499848.77	1304370.36
127	499925.78	1304186.42
128	500129.51	1304172.58

№ п/п	Координаты	
	X	Y
129	500129.01	1304090.92
130	500164.16	1304080.39
131	500175.31	1304077.03
132	500123.50	1304065.45
133	500056.09	1304048.13
134	499990.44	1304032.00
135	500002.24	1304003.81
136	500063.55	1304019.07
137	500130.04	1304036.17
138	500191.06	1304049.83
139	500195.17	1304038.06
140	500214.42	1304022.09
141	500221.93	1304019.33
142	500218.05	1304007.72
143	500148.52	1303986.45
144	500157.70	1303945.59
145	500215.21	1303780.44
146	500243.15	1303777.69
147	500267.37	1303775.30
148	500315.45	1304061.90
149	500511.39	1304042.81
150	500513.64	1304072.57
151	500541.38	1304063.83
152	500564.34	1304046.99
153	500610.33	1303962.61
154	500680.80	1303833.32
155	500724.20	1303780.74
156	500726.22	1303778.94
157	500713.48	1303752.47
158	500708.39	1303730.06
159	500706.65	1303714.14
160	500708.23	1303695.16
161	500717.88	1303675.11
162	500907.67	1303365.80
163	500955.00	1303288.65
164	501634.83	1303335.21
165	501646.08	1303404.71
166	501637.67	1303501.19
167	501613.29	1303591.96
168	501643.06	1303671.63
169	501674.34	1303721.63
170	501659.55	1303777.32
171	501652.40	1303804.25
172	501651.19	1303808.81

№ п/п	Координаты	
	X	Y
173	501641.35	1303845.86
174	501641.94	1303861.35
175	501642.20	1303868.33
176	501644.37	1303925.39
1	501656.40	1304058.60
177	501547.50	1303423.81
178	501566.78	1303543.90
179	501567.32	1303574.50
180	501238.55	1303563.88
181	501246.05	1303389.97
182	501523.75	1303408.22
177	501547.50	1303423.81
183	501567.50	1303584.50
184	501570.17	1303734.43
185	500739.64	1303707.87
186	500859.45	1303512.61
187	500923.24	1303407.20
188	500958.75	1303377.93
189	500996.17	1303371.41
190	501226.21	1303385.77
191	501219.53	1303540.56
192	501218.67	1303560.54
193	501218.12	1303573.24
183	501567.50	1303584.50
194	501590.84	1303866.04
195	501591.36	1303895.51
196	501591.74	1303912.72
197	501593.13	1303929.63
198	501593.91	1303941.47
199	501595.29	1303955.55
200	501597.04	1303970.13
201	501599.17	1303984.93
202	501601.93	1304002.75
203	501607.95	1304038.75
204	501610.60	1304055.69
205	501611.18	1304059.40
206	500911.22	1304109.35
207	500924.93	1304047.67
208	500979.08	1303961.97
209	501020.95	1303920.46
210	501070.37	1303888.21

№ п/п	Координаты	
	X	Y
211	501149.59	1303860.43
212	501304.75	1303856.01
213	501542.07	1303863.86
194	501590.84	1303866.04
214	500994.37	1303841.67
215	500988.89	1303876.03
216	500948.62	1303910.80
217	500923.79	1303938.30
218	500896.29	1303976.30
219	500872.60	1304019.09
220	500856.49	1304061.89
221	500843.57	1304117.77
222	500652.55	1304131.45
223	500654.52	1304093.48
224	500665.18	1304048.10
225	500683.06	1304003.88
226	500706.81	1303964.13
227	500736.92	1303928.82
228	500768.61	1303900.24
229	500813.83	1303870.18
230	500872.34	1303847.56
231	500926.70	1303837.96
232	500968.45	1303838.32
214	500994.37	1303841.67
233	500866.74	1304317.04
234	500880.82	1304350.48
235	500897.45	1304389.95
236	500902.75	1304405.74
237	500896.37	1304406.53
238	500864.76	1304408.22
239	500867.00	1304645.32
240	500867.73	1304722.82
241	500839.37	1304723.09
242	500807.73	1304723.17
243	500809.15	1304872.30
244	500812.29	1305060.25
245	500663.82	1305105.06
246	500657.43	1305106.98
247	500600.96	1304944.77
248	500581.81	1304889.79
249	500549.09	1304795.78
250	500488.79	1304628.53

№ п/п	Координаты	
	X	Y
251	500484.07	1304615.43
252	500459.72	1304547.91
253	500486.39	1304538.30
254	500417.54	1304348.90
255	500421.50	1304348.62
256	500675.79	1304330.58
257	500819.35	1304320.40
233	500866.74	1304317.04
258	500905.54	1304674.16
259	500960.89	1304715.57
260	501043.94	1304880.03
261	501069.56	1304978.75
262	500953.60	1305008.70
263	500888.88	1304677.14
258	500905.54	1304674.16
264	500315.73	1304325.43
265	500397.39	1304551.93
266	499803.55	1304594.79
267	499903.88	1304355.15
264	500315.73	1304325.43
268	500413.08	1304619.22
269	500455.30	1304742.26
270	500138.43	1304854.61
271	500089.18	1304869.77
272	500015.77	1304669.51
268	500413.08	1304619.22
273	500479.08	1304782.62
274	500548.64	1304979.32
275	500617.91	1305175.19
276	500246.94	1305311.17
277	500185.56	1305143.70
278	500173.97	1305112.09
279	500102.16	1304916.21
273	500479.08	1304782.62
280	500629.74	1305207.52
281	500633.30	1305217.93
282	500712.08	1305444.39
283	500422.86	1305552.81
284	500340.34	1305359.48

№ п/п	Координаты	
	X	Y
285	500325.40	1305318.50
280	500629.74	1305207.52
286	499975.17	1304674.65
287	500052.00	1304882.93
288	499964.61	1304913.69
289	499634.09	1305029.08
290	499629.04	1305013.63
291	499728.36	1304771.37
292	499739.86	1304770.53
293	499746.33	1304757.86
294	499762.81	1304735.12
295	499779.67	1304717.62
296	499793.31	1304708.79
297	499811.82	1304699.53
298	499825.53	1304695.28
299	499851.83	1304690.26
286	499975.17	1304674.65
300	500068.50	1304928.18
301	500151.54	1305156.62
302	500159.07	1305177.34
303	499744.05	1305334.47
304	499718.00	1305263.88
305	499649.63	1305076.92
306	499673.31	1305068.36
307	500007.94	1304949.71
300	500068.50	1304928.18
308	500033.97	1305233.24
309	500113.07	1305448.97
310	499824.93	1305554.63
311	499747.00	1305342.04
308	500033.97	1305233.24
312	500256.85	1305425.36
313	500310.45	1305571.60
314	499889.63	1305731.15
315	499836.17	1305585.30
312	500256.85	1305425.36
316	499579.26	1305102.33
317	499666.68	1305340.84
318	499698.70	1305428.19

№ п/п	Координаты	
	X	Y
319	499820.17	1305759.55
320	499544.21	1305859.74
321	499420.66	1305904.59
322	499299.19	1305573.19
323	499179.75	1305247.35
324	499549.16	1305113.26
316	499579.26	1305102.33

2. Контроль за исполнением настоящего постановления возложить на заместителя председателя Правительства Воронежской области Кузнецова К.Ю.

Временно исполняющий обязанности
Губернатора Воронежской области

Правительство Воронежской области
Правовое управление

С.Б. Трухачев