



ПРАВИТЕЛЬСТВО ВОРОНЕЖСКОЙ ОБЛАСТИ
ПОСТАНОВЛЕНИЕ

от 6 апреля 2026 г. № 239

г. Воронеж

**О внесении изменений в
постановление Правительства
Воронежской области от 14.03.2017
№ 176**

В соответствии с Градостроительным кодексом Российской Федерации, Законом Воронежской области от 07.07.2006 № 61-ОЗ «О регулировании градостроительной деятельности в Воронежской области» Правительство Воронежской области **п о с т а н о в л я е т**:

1. Внести в проект планировки территории, ограниченной ВОГРЭСовским мостом, ул. Брусилова, Ленинским проспектом и ул. Димитрова в г. Воронеже, предусматривающий размещение объектов регионального значения (спортивного комплекса «Центр по гребле на байдарках и каноэ» и спортивного комплекса - центра по спортивной гимнастике) с учетом комплексного развития прилегающей территории, утвержденный постановлением Правительства Воронежской области от 14.03.2017 № 176 «Об утверждении проекта планировки территории, ограниченной ВОГРЭСовским мостом, ул. Брусилова, Ленинским проспектом и ул. Димитрова в г. Воронеж, предусматривающего размещение объектов регионального значения (спортивного комплекса «Центр по гребле на байдарках и каноэ» и спортивного комплекса - центра по спортивной гимнастике), с учетом комплексного развития прилегающей территории» (в редакции постановлений Правительства Воронежской области от 09.06.2018 № 529, от 22.11.2019 № 1130, от 29.06.2023 № 451, от 14.11.2024 № 735, от 27.11.2025 № 745), следующие изменения:

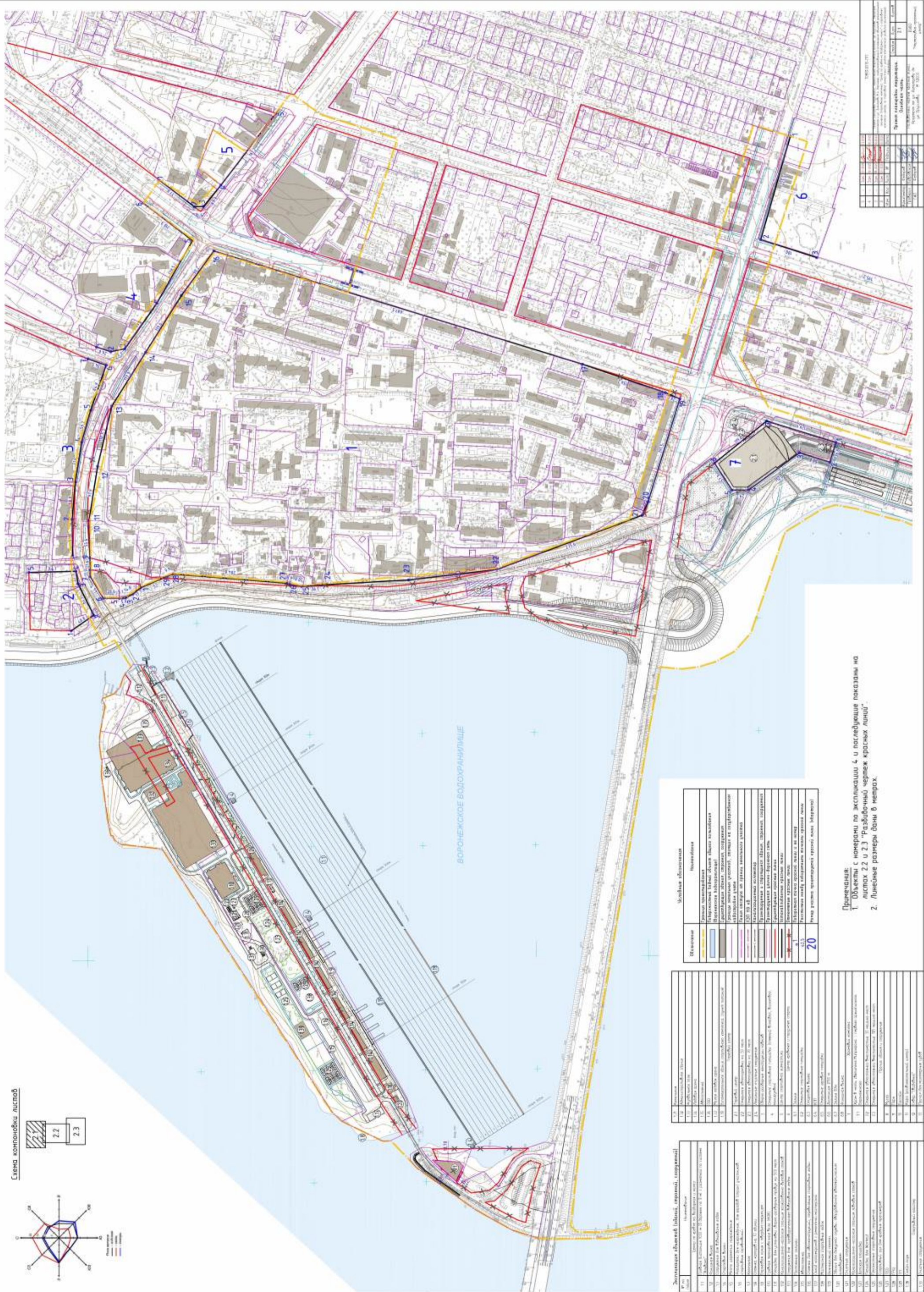
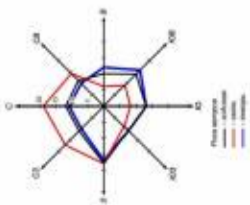
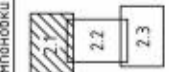
1.1. Раздел 1 основной части изложить в следующей редакции:

«1. Чертежи планировки территории

Условные обозначения

Обозначение	Наименование
	Граница проектирования
	Существующие здания, строения, сооружения
	Границы земельных участков, стоящих на государственном кадастровом учете
	ЛЭП 110 кВ
	Канализационный коллектор
	Проектируемые и строящиеся здания, строения, сооружения
	Проектируемая улично-дорожная сеть
	Проектируемая эстакада
	Проектируемые тротуары и пешеходные дорожки
	Проектируемый веломаршрут
	Перспективная территория городских пляжей
	Зона планируемого размещения объектов капитального строительства регионального значения / прочих объектов
	Зона индивидуальной жилой застройки ЖИ
	Зона среднеэтажной жилой застройки ЖС
	Зона нового строительства многоэтажной жилой застройки ЖМ(н)
	Зона реконструкции многоэтажной жилой застройки ЖМ(р)
	Зона особого регламента многоэтажной жилой застройки ЖМ(о)
	Зона смешанной общественно-деловой застройки ОДМ
	Зона общественно-деловой коммерческой застройки ОДК
	Зона социально-бытовой общественно-деловой застройки ОДБ
	Зона общественно-деловой застройки обслуживания производства и предпринимательства ОДП
	Зона специализированной общественно-деловой застройки ОДС
	Зона особого регламента специализированной общественно-деловой застройки ОДС(о)
	Зона производственно-коммунальной застройки ПК
	Зона производственно-индустриальной застройки П
	Зона специализированных объектов инженерной, транспортной, производственной инфраструктуры ПТ
	Специальная зона размещения режимных объектов СП
	Зона рекреационно-туристического регламента РТ
	Зона рекреационного регламента озелененных территорий Р
	Зона улично-дорожной сети Т
	Номер проектируемого объекта по экспликации
	Проектируемый надземный пешеходный переход
	Линия отступа от границ земельного участка
	Проектируемая улично-дорожная сеть
	Существующие красные линии
	Устанавливаемые красные линии
	Отменяемые красные линии
	Поворотная точка красной линии и ее номер
	Расстояние между поворотными точками красной линии
	Номер участка проектируемой красной линии (квартала)
	Поверхностный водный объект общего пользования (Воронежское водохранилище)

Схема компоновки листов



Обозначение	Условные обозначения	Пояснение
1	Земельный участок	Земельный участок
2	Границы территории	Границы территории
3	Границы объектов	Границы объектов
4	Границы помещений	Границы помещений
5	Границы помещений	Границы помещений
6	Границы помещений	Границы помещений
7	Границы помещений	Границы помещений
8	Границы помещений	Границы помещений
9	Границы помещений	Границы помещений
10	Границы помещений	Границы помещений
11	Границы помещений	Границы помещений
12	Границы помещений	Границы помещений
13	Границы помещений	Границы помещений
14	Границы помещений	Границы помещений
15	Границы помещений	Границы помещений
16	Границы помещений	Границы помещений
17	Границы помещений	Границы помещений
18	Границы помещений	Границы помещений
19	Границы помещений	Границы помещений
20	Границы помещений	Границы помещений
21	Границы помещений	Границы помещений
22	Границы помещений	Границы помещений
23	Границы помещений	Границы помещений

Примечания:
 1. Объекты с номерами по экспликаши 4 и последующие показаны на листах 2.2 и 2.3 "Разбивочный чертеж красных линий".
 2. Линейные размеры даны в метрах.

№	Условные обозначения (контур, стрелой, стрижками)	Пояснение
1	Контур территории	Контур территории
2	Контур помещений	Контур помещений
3	Контур помещений	Контур помещений
4	Контур помещений	Контур помещений
5	Контур помещений	Контур помещений
6	Контур помещений	Контур помещений
7	Контур помещений	Контур помещений
8	Контур помещений	Контур помещений
9	Контур помещений	Контур помещений
10	Контур помещений	Контур помещений
11	Контур помещений	Контур помещений
12	Контур помещений	Контур помещений
13	Контур помещений	Контур помещений
14	Контур помещений	Контур помещений
15	Контур помещений	Контур помещений
16	Контур помещений	Контур помещений
17	Контур помещений	Контур помещений
18	Контур помещений	Контур помещений
19	Контур помещений	Контур помещений
20	Контур помещений	Контур помещений
21	Контур помещений	Контур помещений
22	Контур помещений	Контур помещений
23	Контур помещений	Контур помещений

№	Условные обозначения (контур, стрелой, стрижками)	Пояснение
1	Контур территории	Контур территории
2	Контур помещений	Контур помещений
3	Контур помещений	Контур помещений
4	Контур помещений	Контур помещений
5	Контур помещений	Контур помещений
6	Контур помещений	Контур помещений
7	Контур помещений	Контур помещений
8	Контур помещений	Контур помещений
9	Контур помещений	Контур помещений
10	Контур помещений	Контур помещений
11	Контур помещений	Контур помещений
12	Контур помещений	Контур помещений
13	Контур помещений	Контур помещений
14	Контур помещений	Контур помещений
15	Контур помещений	Контур помещений
16	Контур помещений	Контур помещений
17	Контур помещений	Контур помещений
18	Контур помещений	Контур помещений
19	Контур помещений	Контур помещений
20	Контур помещений	Контур помещений
21	Контур помещений	Контур помещений
22	Контур помещений	Контур помещений
23	Контур помещений	Контур помещений

ИЗМЕНЕНИЯ		№	Дата	Исполнитель	Проверенный
1	1	1	1	1	1
2	2	2	2	2	2
3	3	3	3	3	3
4	4	4	4	4	4
5	5	5	5	5	5
6	6	6	6	6	6
7	7	7	7	7	7
8	8	8	8	8	8
9	9	9	9	9	9
10	10	10	10	10	10
11	11	11	11	11	11
12	12	12	12	12	12
13	13	13	13	13	13
14	14	14	14	14	14
15	15	15	15	15	15
16	16	16	16	16	16
17	17	17	17	17	17
18	18	18	18	18	18
19	19	19	19	19	19
20	20	20	20	20	20
21	21	21	21	21	21
22	22	22	22	22	22
23	23	23	23	23	23

1.2. В разделе 2 основной части:

1.2.1. В подразделе 2.3:

1.2.1.1. Абзац третий дополнить словами «, причала для маломерных судов, включающий в себя 2 временных ангара, КПП и парковку легковых автомобилей».

1.2.1.2. Строку 5 таблицы 1 изложить в следующей редакции:

«

5	Музей	4	2801,25	11205	44820	-
---	-------	---	---------	-------	-------	---

».







1.2.1.3. Строку 1.5 таблицы 2 исключить.


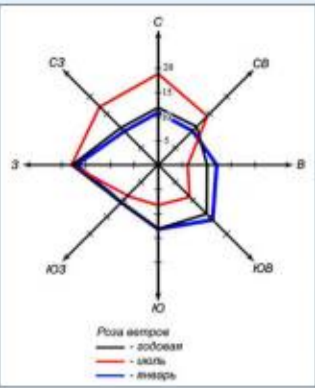
1.3. Раздел 3 основной части изложить в следующей редакции:

«3. Проект межевания территории, ограниченной ВОГРЭСовским мостом, ул. Брусилова, Ленинским проспектом и ул. Димитрова в г. Воронеже, предусматривающий размещение объектов регионального значения (спортивного комплекса «Центр по гребле на байдарках и каноэ» и спортивного комплекса - центра по спортивной гимнастике), с учетом комплексного развития прилегающей территории

3.1. Чертежи проекта межевания территории

Условные обозначения

Обозначение	Наименование
	Граница территории, в отношении которой осуществляется подготовка проекта межевания территории
	Номер и поворотная точка границы территории проекта межевания
	Существующие красные линии
	Устанавливаемые красные линии
	Линия отступа от красных линий
	Граница и кадастровый номер земельного участка по сведениям Единого государственного реестра недвижимости
	Граница и номер кадастрового квартала по сведениям Единого государственного реестра недвижимости
	Граница и условный номер образуемого земельного участка
	Номер и поворотная точка границы земельного участка
	Граница публичного сервитута
	Номер точки границы публичного сервитута
	ЛЭП 110 кВ
	Канализационный коллектор
	Существующие здания, строения, сооружения
	Проектируемые и строящиеся здания, строения, сооружения
	Проектируемая улично-дорожная сеть
	Проектируемая эстакада
	Проектируемые тротуары и пешеходные дорожки
	Проектируемый веломаршрут
	Номер проектируемого объекта по экспликации
	Проектируемый надземный пешеходный переход
	Поверхностный водный объект общего пользования (Воронежское водохранилище)



ВОРОНЕЖСКОЕ ВОДОХРАНИЛИЩЕ

36.34.0020000-1220

36.34.0304001



Условные обозначения приведены на листе 1 дет.пл.

Линия совмещения с листом 9

№	Изм.	Кол.	Лист	ИП	Подпись	Дата
6	Изм.	3	0-1014			01.10.15
5	Изм.	10	0-1015			08.10.15
4	Изм.	10	0-1014			08.10.15
3	Изм.	10	0-1014			02.10.15

10815.2015-ПМТ		Служба	Лист	Листов
Разработал	Ермилова			
Проектировал	Бобрылева			
Проект межбанки территории			6	
Чертеж межбанки территории			6/80	
М 1:1000			информационно-проектный	центр

И.А. М. ред. Подпись и дата: В.И.И. 08.10.15

Линия совмещения с листом 7

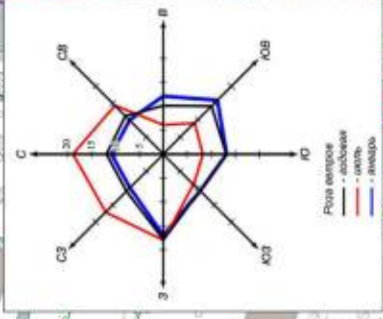
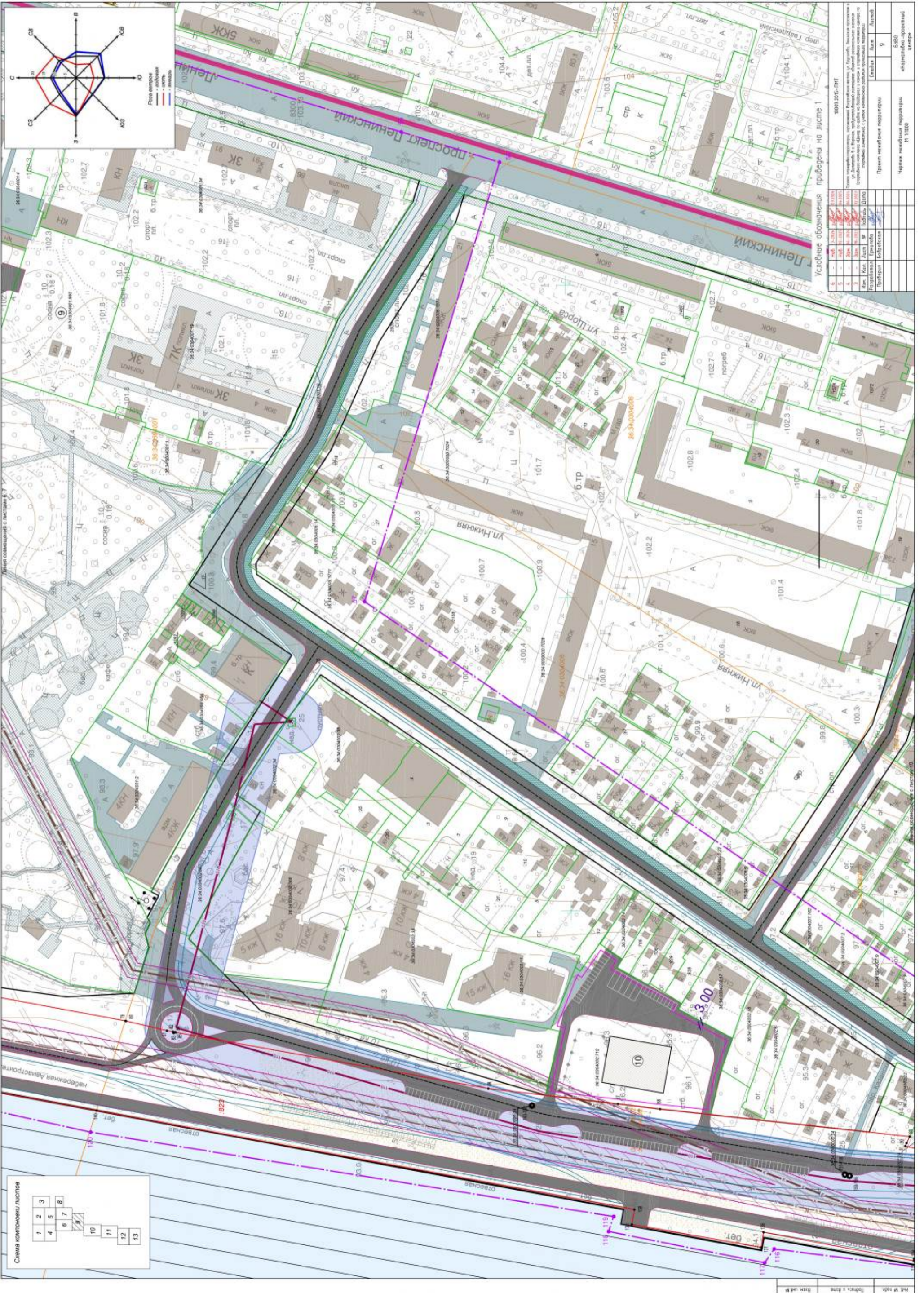


Схема компоновки листов

1	2	3
4	5	6
7	8	9
10	11	12
13		

Условные обозначения, приведенные на листе 1

1	2	3	4	5	6	7	8	9	10	11	12	13	14	15	16	17	18	19	20	21	22	23	24	25	26	27	28	29	30	31	32	33	34	35	36	37	38	39	40	41	42	43	44	45	46	47	48	49	50	51	52	53	54	55	56	57	58	59	60	61	62	63	64	65	66	67	68	69	70	71	72	73	74	75	76	77	78	79	80	81	82	83	84	85	86	87	88	89	90	91	92	93	94	95	96	97	98	99	100
1	2	3	4	5	6	7	8	9	10	11	12	13	14	15	16	17	18	19	20	21	22	23	24	25	26	27	28	29	30	31	32	33	34	35	36	37	38	39	40	41	42	43	44	45	46	47	48	49	50	51	52	53	54	55	56	57	58	59	60	61	62	63	64	65	66	67	68	69	70	71	72	73	74	75	76	77	78	79	80	81	82	83	84	85	86	87	88	89	90	91	92	93	94	95	96	97	98	99	100

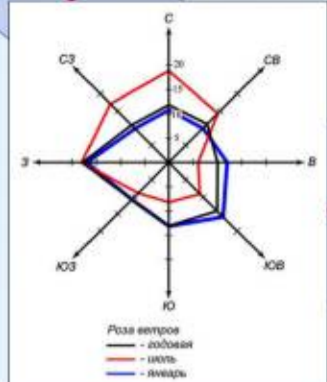
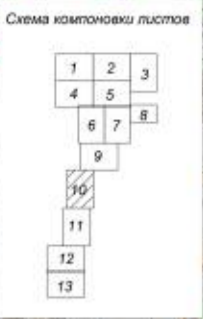
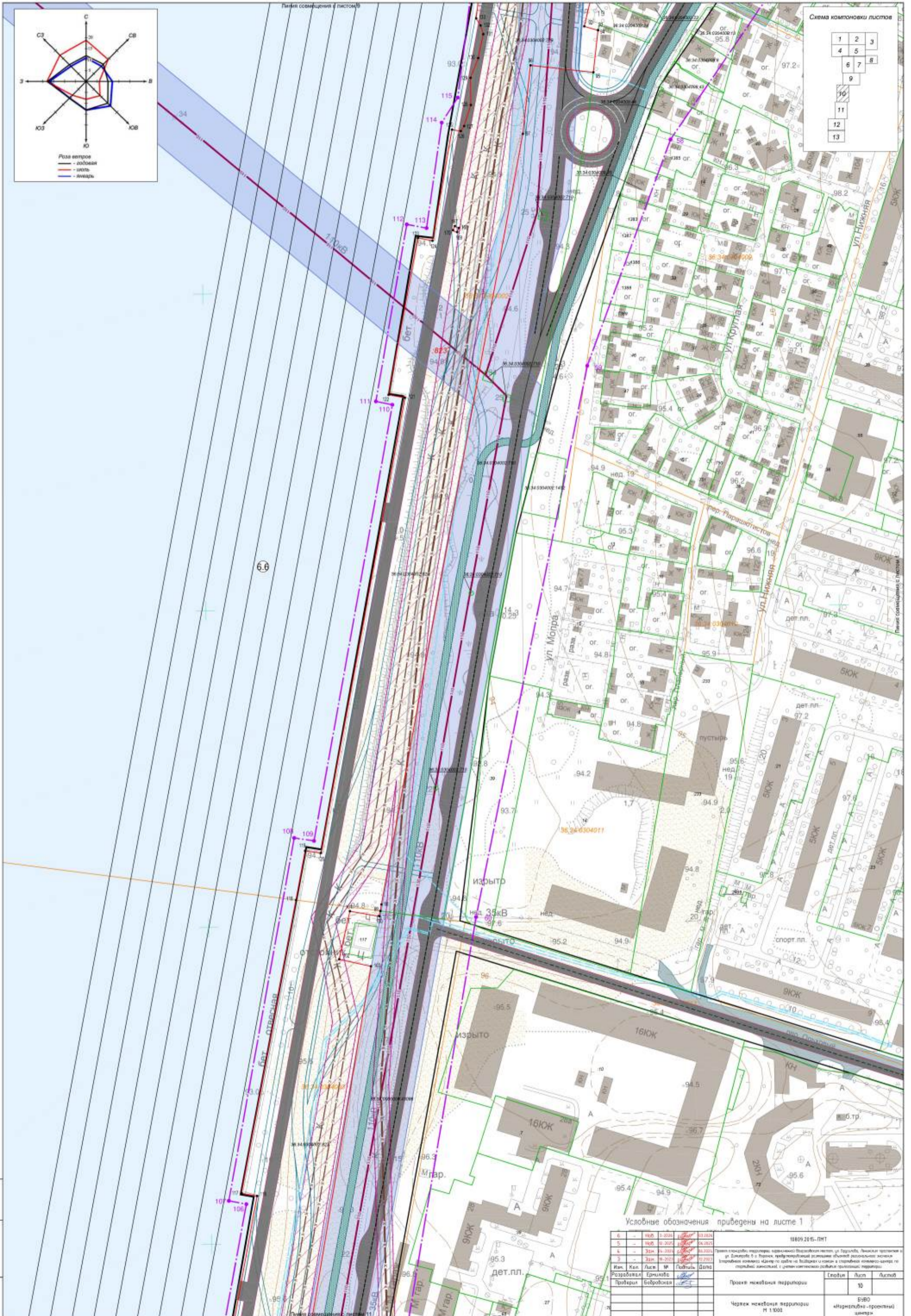
Проект	№	Итого	Лист	Листов
Чертеж	№	Итого	Лист	Листов
Исполнение	№	Итого	Лист	Листов
Согласование	№	Итого	Лист	Листов
Итого	№	Итого	Лист	Листов

Исполнитель: [Signature]

Проверенный: [Signature]

Инженер-проектировщик: [Signature]

М.П. [Stamp]



Условные обозначения, приобедены на листе 1

6	-	№05	31.03.2018	18809.2015-ПМТ	
5	-	№05	30.03.2018		
4	-	Зан	24.03.2018		
3	-	Зан	16.03.2018		
Имя	Кеп	Лист	№	Подпись	Дата
Проверил	Бобровицкий				

Проект: неканализованная территория
Листов: 10
Чертеж: неканализованная территория № 1:001
Б/В:0 (инженерно-проектный центр)

№05 от 18.03.2018
Подпись: [подпись]
Визит: [подпись]

3.2. Общие сведения

Проект межевания территории, ограниченной ВОГРЭСовским мостом, ул. Брусилова, Ленинским проспектом и ул. Димитрова в г. Воронеже, предусматривающий размещение объектов регионального значения (спортивного комплекса «Центр по гребле на байдарках и каноэ» и спортивного комплекса – центра по спортивной гимнастике), с учетом комплексного развития прилегающей территории (далее - проект межевания территории) разработан на основе проекта планировки территории.

Работы выполнены в системе координат МСК-36, установленной для ведения Единого государственного реестра недвижимости на территории Воронежской области.

Проект межевания территории разработан в целях определения местоположения границ образуемых и изменяемых земельных участков в границах проектирования.

Территория межевания расположена на землях городского округа город Воронеж Воронежской области.

Проектируемая территория расположена на землях населенных пунктов.

В настоящее время на планируемой территории расположены в основном смешанная жилая и общественно-деловая застройка этажностью от 1 до 16 этажей, озелененные территории общего пользования. Проектируемая территория характеризуется наличием существующей транспортной сети. На ней расположены важнейшие магистрали левобережной части города – Ленинский проспект, ул. Димитрова, ул. Брусилова, а также крупные транспортные узлы: Чернавский мост, ВОГРЭСовский мост.

Проектируемая территория расположена на землях населенных пунктов в границах кадастровых кварталов 36:34:0106026, 36:34:0301001, 36:34:0301002, 36:34:0106027, 36:34:0106008, 36:34:0106039, 36:34:0106040, 36:34:0304005, 36:34:0301004, 36:34:0301007, 36:34:0301009, 36:34:0304032, 36:34:0304014, 36:34:0304011, 36:34:0304013, 36:34:0304004, 36:34:0306001,

36:34:0304024, 36:34:0304026, 36:34:0304029, 36:34:0304022, 36:34:0106024, 36:34:0106025, 36:34:0304001, 36:34:0304006, 36:34:0304003, 36:34:0304002, 36:34:0304007, 36:34:0304009, 36:34:0301005.

Формирование земельных участков выполнено с учетом существующей градостроительной ситуации, границ земельных участков, предоставленных физическим и юридическим лицам под различные виды деятельности, фактического использования территории.

В соответствии с планировочными решениями определено местоположение границ образуемых земельных участков.

Перечень и сведения о площади образуемых земельных участков, способы образования земельных участков, в том числе сведения об отнесении к территориям общего пользования, приведены в таблице 6.

Проектом межевания территории предусмотрено:

- образовать 4 земельных участка (ЗУ2 – ЗУ5) из земель, государственная собственность на которые не разграничена;
- образовать два земельных участка :823:ЗУ1, :823 путем раздела земельного участка с кадастровым номером 36:34:0304002:823, при этом исходный земельный участок сохранится в измененных границах (в соответствии с пунктом 6 статьи 11.4 Земельного кодекса Российской Федерации);
- образовать два земельных участка :2496:ЗУ1, :2496 путем раздела земельного участка с кадастровым номером 36:34:0304004:2496, при этом исходный земельный участок сохранится в измененных границах (в соответствии с пунктом 6 статьи 11.4 Земельного кодекса Российской Федерации).

Перечень координат характерных точек образуемых земельных участков, вид разрешенного использования образуемых земельных участков приведены в таблице 7.

Проектом межевания территории предлагается изменить вид разрешенного использования «Лодочная станция» на «Общественное питание»

(код 4.6) и «Развлекательные мероприятия» (код 4.8.1) для земельного участка с кадастровым номером 36:34:0106026:224.

Виды разрешенного использования земельных участков определены согласно классификатору видов разрешенного использования земельных участков, утвержденному приказом Федеральной службы государственной регистрации, кадастра и картографии от 10.11.2020 № П/0412 «Об утверждении классификатора видов разрешенного использования земельных участков».

Сведения о границах территории, применительно к которой осуществляется подготовка проекта межевания территории, представлены в таблице 8.

Перечень координат характерных точек границ публичного сервитута приведен в таблице 9.

Перечень и сведения о площади образуемых земельных участков, способы образования земельных участков, в том числе сведения об отнесении к территориям общего пользования

№ п/п	Кадастровый номер земельного участка	Условный номер образуемого земельного участка	Площадь образуемого земельного участка, кв. м	Способ образования земельного участка	Категория земель	Сведения об отнесении (неотнесении) образуемых земельных участков к территории общего пользования
1	-	ЗУ2	262	Образование земельного участка из земель, государственная собственность на которые не разграничена	Земли населенных пунктов	Территория общего пользования
2	-	ЗУ3	827	Образование земельного участка из земель, государственная собственность на которые не разграничена	Земли населенных пунктов	Территория общего пользования
3	-	ЗУ4	2122	Образование земельного участка из земель, государственная собственность на которые не разграничена	Земли населенных пунктов	Территория общего пользования
4	-	ЗУ5	68029	Образование земельного участка из земель, государственная собственность на которые не разграничена	Земли населенных пунктов	Территория общего пользования
5	36:34:0304002:823	:823:ЗУ1	14443	Образование путем раздела с сохранением исходного земельного участка в измененных границах	Земли населенных пунктов	-
6		:823	136911		Земли населенных пунктов	-

№ п/п	Кадастровый номер существующего земельного участка	Условный номер образуемого земельного участка	Площадь образуемого земельного участка, кв. м	Способ образования земельного участка	Категория земель	Сведения об отнесении (неотнесении) образуемых земельных участков к территории общего пользования
7	36:34:0304004:2496	:2496:ЗУ1	3208	Образование путем раздела с сохранением исходного земельного участка в измененных границах	Земли населенных пунктов	-
8		:2496	9081		Земли населенных пунктов	-

Перечень координат характерных точек образуемых земельных участков, вид разрешенного использования образуемых земельных участков

№ п/п	Условный номер образуемого земельного участка	Площадь образуемого земельного участка, кв. м	Вид разрешенного использования образуемых земельных участков (код)	Номера характерных точек	Перечень координат	
					X	Y
1	ЗУ2	262	Благоустройство территории (12.0.2)	24	513033.02	1302325.26
				25	513020.68	1302353.15
				26	513006.56	1302359.70
				27	512968.04	1302377.57
				28	512939.58	1302378.13
				29	512973.26	1302372.09
2	ЗУ3	827	Благоустройство территории (12.0.2)	30	513006.37	1302357.75
				31	513023.38	1302344.00
				24	513033.02	1302325.26
				32	513057.56	1302233.37
				33	513049.74	1302272.21
				34	512954.50	1302238.14
3	ЗУ4	2122	Благоустройство территории (12.0.2)	35	513050.83	1302256.12
				32	513057.56	1302233.37
				36	512951.24	1302237.53
				37	512796.68	1302236.68
				38	512799.67	1302209.24
				36	512951.24	1302237.53
4	ЗУ5	68029	Благоустройство территории (12.0.2)	39	513605.00	1302566.78
				40	513588.92	1302762.62
				41	513499.36	1302745.75
				42	513447.00	1302882.37

№ п/п	Условный номер образуемого земельного участка	Площадь образуемого земельного участка, кв. м	Вид разрешенного использования образуемых земельных участков (код)	Номера характерных точек	Перечень координат	
					X	Y
				43	513355.94	1302948.92
				44	513301.60	1302932.24
				45	513313.06	1302893.74
				46	513093.40	1302823.10
				47	513074.94	1302879.74
				48	512881.16	1302692.21
				49	512881.17	1302692.20
				50	512886.73	1302667.39
				51	512886.73	1302667.37
				52	512930.20	1302628.99
				53	512938.43	1302660.74
				54	512961.03	1302694.77
				55	512990.78	1302735.05
				56	513083.65	1302802.15
				57	513166.85	1302829.00
				58	513209.01	1302844.68
				59	513273.45	1302860.42
				60	513324.30	1302865.34
				61	513368.90	1302831.33
				62	513382.97	1302810.02
				63	513442.26	1302628.29
				64	513471.82	1302594.69
				65	513504.95	1302576.64
				66	513533.20	1302567.65
				67	513565.22	1302563.31
				68	513601.99	1302566.69
				39	513605.00	1302566.78

№ п/п	Условный номер образуемого земельного участка	Площадь образуемого земельного участка, кв. м	Вид разрешенного использования образуемых земельных участков (код)	Номера характерных точек	Перечень координат	
					X	Y
5	:823:3У1	14443	Водный спорт (5.1.5)	69	513140.76	1302253.42
				70	513141.52	1302271.19
				71	513141.91	1302280.41
				72	513135.99	1302278.00
				73	513136.02	1302282.51
				74	513136.27	1302318.37
				75	513031.38	1302393.33
				76	513019.02	1302376.58
				26	513006.56	1302359.70
				25	513020.68	1302353.15
6	:823	136911	Эксплуатационный участок, водная база парусного спорта, для проектирования и строительства набережной «Авиастроителей», спорт, для проектирования и строительства транспортно-пешеходной	24	513033.02	1302325.26
				33	513049.74	1302272.21
				32	513057.56	1302233.37
				77	513069.20	1302187.84
				78	513070.67	1302181.88
				79	513097.35	1302189.73
				69	513140.76	1302253.42
				77	513069.20	1302187.84
				32	513057.56	1302233.37
				35	513050.83	1302256.12
34	512954.50	1302238.14				
78	512952.82	1302237.54				
36	512951.24	1302237.53				
79	512711.85	1302192.85				
80	512711.42	1302192.77				
81	512685.20	1302186.65				
82	512681.38	1302185.96				

№ п/п	Условный номер образуемого земельного участка	Площадь образуемого земельного участка, кв. м	Вид разрешенного использования образуемых земельных участков (код) улицы по наб. Авиастроителей	Номера характерных точек	Перечень координат	
					X	Y
				83	512680.97	1302185.22
				84	512680.14	1302185.74
				85	512679.70	1302185.63
				86	512479.72	1302149.65
				87	512396.90	1302139.79
				88	512369.98	1302136.51
				89	512210.37	1302118.90
				90	512212.34	1302114.74
				91	512213.17	1302112.87
				92	512192.31	1302107.92
				93	512189.74	1302116.61
				94	512189.93	1302116.66
				95	512163.26	1302113.71
				96	512167.66	1302073.93
				97	512124.40	1302069.18
				98	511637.72	1301979.86
				99	511633.66	1301979.17
				100	511630.24	1301978.50
				101	511633.45	1301959.91
				102	511603.05	1301953.19
				103	511598.68	1301973.23
				104	510792.22	1301838.43
				105	510791.65	1301838.33
				106	510735.72	1301818.67
				107	510644.63	1301844.25
				108	510649.31	1301814.26
				109	510658.47	1301755.71

№ п/п	Условный номер образуемого земельного участка	Площадь образуемого земельного участка, кв. м	Вид разрешенного использования образуемых земельных участков (код)	Номера характерных точек	Перечень координат	
					X	Y
				110	510799.53	1301781.60
				111	511111.85	1301838.90
				112	511113.63	1301829.20
				113	511127.01	1301831.18
				114	511181.79	1301841.75
				115	511180.39	1301851.36
				116	511453.57	1301901.34
				117	511455.37	1301891.49
				118	511640.50	1301925.87
				119	511671.58	1301931.64
				120	511670.18	1301941.66
				121	511957.66	1301994.64
				122	511959.57	1301984.28
				123	512058.60	1302002.89
				124	512056.87	1302012.07
				125	512127.05	1302024.48
				126	512126.08	1302029.97
				127	512129.26	1302032.06
				128	512142.61	1302036.29
				129	512159.70	1302036.12
				130	512172.22	1302040.95
				131	512187.31	1302044.14
				132	512192.80	1302042.49
				133	512197.24	1302039.64
				134	512207.68	1302040.96
				135	512207.85	1302039.54
				136	512303.77	1302057.75

№ п/п	Условный номер образуемого земельного участка	Площадь образуемого земельного участка, кв. м	Вид разрешенного использования образуемых земельных участков (код)	Номера характерных точек	Перечень координат	
					X	Y
				137	512305.12	1302048.14
				138	512387.98	1302062.69
				139	512386.37	1302072.31
				140	512730.21	1302135.61
				141	512974.40	1302180.57
				142	512976.20	1302170.71
				77	513069.20	1302187.84
				143	512452.80	1302137.78
				144	512453.22	1302138.76
				145	512452.81	1302139.76
				146	512451.83	1302140.18
				147	512450.83	1302139.78
				148	512450.42	1302138.79
				149	512450.82	1302137.80
				150	512451.80	1302137.38
				143	512452.80	1302137.78
				151	512252.68	1302093.68
				152	512253.10	1302094.66
				153	512252.69	1302095.66
				154	512251.71	1302096.08
				155	512250.71	1302095.68
				156	512250.30	1302094.69
				157	512250.70	1302093.70
				158	512251.68	1302093.28
				151	512252.68	1302093.68

№ п/п	Условный номер образуемого земельного участка	Площадь образуемого земельного участка, кв. м	Вид разрешенного использования образуемых земельных участков (код)	Номера характерных точек	Перечень координат	
					X	Y
				159	512249.72	1302092.85
				160	512250.14	1302093.83
				161	512249.73	1302094.83
				162	512248.75	1302095.25
				163	512247.75	1302094.85
				164	512247.34	1302093.86
				165	512247.74	1302092.87
				166	512248.72	1302092.45
				159	512249.72	1302092.85
				167	512065.97	1302026.03
				168	512064.79	1302028.65
				169	512062.18	1302027.49
				170	512063.35	1302024.87
				167	512065.97	1302026.03
				171	510779.15	1301805.23
				172	510777.74	1301814.62
				173	510758.01	1301811.22
				174	510759.58	1301802.09
				171	510779.15	1301805.23
				175	510688.21	1301821.52
				176	510690.71	1301825.52
				177	510686.69	1301828.03
				178	510684.19	1301824.03

№ п/п	Условный номер образуемого земельного участка	Площадь образуемого земельного участка, кв. м	Вид разрешенного использования образуемых земельных участков (код)	Номера характерных точек	Перечень координат	
					X	Y
				175	510688.21	1301821.52
				1	510161.40	1301605.42
				2	510175.40	1301647.87
				3	510187.87	1301675.54
				4	510152.71	1301691.38
				5	510122.10	1301610.30
				6	510129.40	1301599.04
				7	510156.18	1301606.54
				1	510161.40	1301605.42
				3	510187.87	1301675.54
				8	510194.37	1301693.04
				9	510116.41	1301761.98
				10	510089.76	1301742.53
				11	510059.19	1301707.14
				12	510060.23	1301705.56
				13	510069.10	1301691.91
				14	510119.44	1301614.41
				5	510122.10	1301610.30
				4	510152.71	1301691.38
				3	510187.87	1301675.54
7	:2496:ЗУ1	3208	Причалы для маломерных судов (5.4)			
8	:2496	9081	Объекты культурно- досуговой деятельности (3.6.1)			

Сведения о границах территории, применительно к которой осуществляется подготовка проекта межевания территории

№ п/п	Координаты	
	X	Y
1	514583.55	1302265.36
2	514588.13	1302287.37
3	514600.54	1302372.41
4	514599.48	1302402.19
5	514600.57	1302401.96
6	514604.24	1302429.23
7	514603.69	1302440.89
8	514602.25	1302452.50
9	514593.67	1302497.59
10	514599.27	1302508.03
11	514597.80	1302510.75
12	514578.23	1302518.70
13	514567.18	1302530.54
14	514562.63	1302545.68
15	514558.31	1302554.22
16	514547.32	1302567.10
17	514552.27	1302574.20
18	514577.43	1302614.88
19	514596.20	1302604.29
20	514651.05	1302710.30
21	514659.10	1302814.61
22	514641.92	1302962.17
23	514619.91	1303035.96
24	514581.10	1303113.76
25	514435.14	1303327.94
26	514526.03	1303394.24
27	514496.74	1303435.41
28	514426.83	1303392.57
29	514393.46	1303431.91
30	514427.98	1303457.53
31	514409.33	1303506.91
32	514402.31	1303525.58
33	514342.74	1303486.01
34	514262.59	1303590.52
35	514207.70	1303551.65
36	514072.92	1303509.24
37	514161.14	1303234.46

№ п/п	Координаты	
	X	Y
38	514398.74	1303307.11
39	514459.35	1303221.02
40	514576.73	1303032.85
41	514620.69	1302829.33
42	514618.40	1302728.02
43	514596.64	1302690.39
44	514557.74	1302690.79
45	514532.22	1302709.34
46	514473.88	1302734.05
47	514270.99	1302718.12
48	514243.05	1302712.09
49	513896.32	1302743.70
50	513658.62	1302830.78
51	513438.25	1303533.79
52	513342.01	1303504.33
53	513462.90	1303122.13
54	513410.95	1303030.12
55	512535.49	1302761.11
56	512472.65	1302741.75
57	512558.85	1302460.86
58	512120.84	1302162.41
59	511977.95	1302109.86
60	511629.81	1302039.64
61	510808.06	1301901.82
62	510792.31	1301954.11
63	510652.44	1301914.27
64	510513.80	1301984.33
65	510118.87	1301865.96
66	509968.16	1301789.74
67	510023.82	1301931.40
68	510049.18	1301956.79
69	510183.22	1301997.08
70	510165.52	1302052.12
71	510045.89	1302014.40
72	509985.04	1302012.79
73	509556.27	1301882.13
74	509573.52	1301825.85
75	509655.85	1301851.21
76	509869.24	1301695.98
77	509971.84	1301366.42
78	510015.25	1301376.92
79	510049.11	1301386.87

№ п/п	Координаты	
	X	Y
80	510107.45	1301420.86
81	510132.53	1301439.92
82	510154.53	1301461.50
83	510171.57	1301485.62
84	510186.25	1301524.08
85	510194.35	1301589.69
86	510196.32	1301666.56
87	510199.59	1301674.56
88	510215.05	1301706.20
89	510240.00	1301739.90
90	510258.07	1301759.12
91	510320.12	1301810.43
92	510350.85	1301828.53
93	510380.84	1301832.75
94	510415.28	1301835.97
95	510462.17	1301836.79
96	510472.05	1301856.89
97	510491.67	1301858.06
98	510502.70	1301843.46
99	510592.23	1301835.39
100	510642.69	1301814.18
101	510654.90	1301749.17
102	511106.69	1301834.20
103	511108.74	1301821.30
104	511191.26	1301835.75
105	511189.40	1301847.24
106	511448.46	1301894.56
107	511450.57	1301883.52
108	511679.73	1301924.76
109	511677.88	1301937.30
110	511953.29	1301986.78
111	511955.44	1301976.37
112	512067.21	1301995.88
113	512064.89	1302008.38
114	512131.48	1302017.94
115	512147.34	1302028.09
116	512297.00	1302047.08
117	512303.11	1302038.24
118	512402.89	1302058.25
119	512399.62	1302067.83
120	512734.03	1302121.79
121	512967.86	1302173.47

№ п/п	Координаты	
	X	Y
122	512971.02	1302162.13
123	513064.37	1302181.33
124	513065.94	1302172.28
125	513106.33	1302185.39
126	513146.46	1302250.00
127	513147.74	1302285.92
128	513142.99	1302285.83
129	513143.78	1302323.63
130	513039.59	1302408.00
131	513031.72	1302400.36
132	513012.61	1302405.74
133	512986.87	1302422.01
134	512965.86	1302421.51
135	512952.89	1302438.29
136	512922.95	1302480.30
137	512926.77	1302518.64
138	512935.97	1302617.75
139	512941.12	1302630.90
140	512941.12	1302647.92
141	512964.87	1302689.22
142	512990.38	1302716.04
143	513037.28	1302759.37
144	513066.41	1302779.87
145	513105.61	1302799.88
146	513172.82	1302827.36
147	513194.74	1302832.35
148	513254.29	1302849.02
149	513291.65	1302855.95
150	513317.09	1302847.99
151	513382.25	1302807.11
152	513442.27	1302628.21
153	513471.83	1302594.61
154	513504.96	1302576.56
155	513533.21	1302567.57
156	513565.23	1302563.23
157	513605.01	1302566.70
158	513745.59	1301736.08
159	513764.01	1301569.63
160	513752.66	1301558.98
161	513715.67	1301558.33
162	513683.12	1301562.02
163	513629.08	1301574.98

№ п/п	Координаты	
	X	Y
164	513625.74	1301564.83
165	513698.41	1301547.38
166	513783.52	1301546.44
167	513821.99	1301547.84
168	513867.46	1301561.80
169	513934.02	1301598.59
170	514037.62	1301672.44
171	514049.94	1301686.10
172	514084.99	1301721.81
173	514095.06	1301720.47
174	514099.90	1301721.31
175	514171.61	1301756.12
176	514189.19	1301772.29
177	514492.23	1302242.04
178	514565.97	1302250.16
179	514577.61	1302258.43
180	514579.99	1302265.88
1	514583.55	1302265.36

Таблица 9

Перечень координат характерных точек границ публичного сервитута

№ п/п	Координаты	
	X	Y
1	510129.40	1301599.04
2	510122.10	1301610.30
3	510117.00	1301605.94
4	510114.83	1301609.55
5	510092.92	1301643.85
6	510075.53	1301670.12
7	510060.59	1301693.34
8	510055.89	1301700.31
9	510053.66	1301703.08
10	510052.72	1301702.72
11	510056.57	1301692.46
12	510064.57	1301680.42
13	510072.18	1301667.93
14	510089.56	1301641.67
15	510111.42	1301607.45
16	510117.59	1301595.81
1	510129.40	1301599.04

2. Контроль за исполнением настоящего постановления возложить на заместителя председателя Правительства Воронежской области Кузнецова К.Ю.

Губернатор
Воронежской области



А.В. Гусев