

Министерство лесного комплекса Вологодской области

ПРИКАЗ

«15» июня 2026 г.

№ 712

Об установлении зон санитарной охраны источников питьевого и хозяйственно-бытового водоснабжения

В соответствии со статьей 106 Земельного кодекса Российской Федерации, статьей 18 Федерального закона от 30.03.1999 № 52-ФЗ «О санитарно-эпидемиологическом благополучии населения», постановлением Главного государственного санитарного врача Российской Федерации от 14.03.2002 № 10 «О введении в действие санитарных правил и норм «Зоны санитарной охраны источников водоснабжения и водопроводов питьевого назначения. СанПиН 2.1.4.1110-02»

ПРИКАЗЫВАЮ:

1. Установить зоны санитарной охраны источников питьевого и хозяйственно-бытового водоснабжения общества с ограниченной ответственностью «Зазеркалье» (скважины №№ 251808, 252008, 253108), расположенных вблизи д. Панфилово Грязовецкого муниципального округа Вологодской области, согласно приложению к настоящему приказу.

2. Настоящий приказ вступает в силу со дня его официального опубликования.

Начальник управления
организации землепользования и
недропользования,
заместитель министра



Л.Г. Стародубова

Приложение
к приказу Министерства лесного
комплекса Вологодской области
от 15 июля 2026 года № 712

Зоны санитарной охраны источников питьевого и хозяйственно-бытового водоснабжения общества с ограниченной ответственностью «Зазеркалье» (скважины №№ 251808, 252008, 253108), расположенных вблизи д. Панфилово Грязовецкого муниципального округа Вологодской области

1. Адрес и местоположение скважин.

Скважины №№ 251808, 252008, 253108 расположены вблизи д. Панфилово Грязовецкого муниципального округа Вологодской области.

2. Сведения о зонах санитарной охраны скважин.

Границы зон санитарной охраны (далее – ЗСО) согласованы Управлением Федеральной службы по надзору в сфере защиты прав потребителей и благополучия человека по Вологодской области (санитарно-эпидемиологическое заключение от 14.04.2026 № 35.ВЦ.02.000.Т.000190.04.26).

Размеры границ первого, второго и третьего поясов зон санитарной охраны

Номер скважины	Радиус первого пояса ЗСО, м	Размеры второго пояса ЗСО, м			Размеры третьего пояса ЗСО, м		
		вверх по потоку	вниз по потоку	ширина потока (2d)	вверх по потоку	вниз по потоку	ширина потока (2d)
251808	30	59	57	116	432	336	762
252008	30	59	57	116	432	336	762
253108	30	59	57	116	432	336	762

3. Ограничения использования земельных участков в границах поясов ЗСО источников водоснабжения установлены:

3.1 В границах первого пояса - статьей 27 Земельного кодекса Российской Федерации, статьями 43-44 Водного кодекса Российской Федерации, разделом III СанПиН «Зоны санитарной охраны источников водоснабжения и водопроводов питьевого назначения. СанПиН 2.1.4.1110-02» (далее - СанПиН 2.1.4.1110-02);

3.2 В границах второго и третьего поясов - статьями 43-44 Водного кодекса Российской Федерации, разделом III СанПиН 2.1.4.1110-02.

4. Возмещение убытков, причиненных собственникам земельных участков, землепользователям, землевладельцам, арендаторам земельных участков, иным лицам ограничением их прав в связи с установлением ЗСО, осуществляется правообладателем имущества, предназначенного для питьевого и хозяйственно-

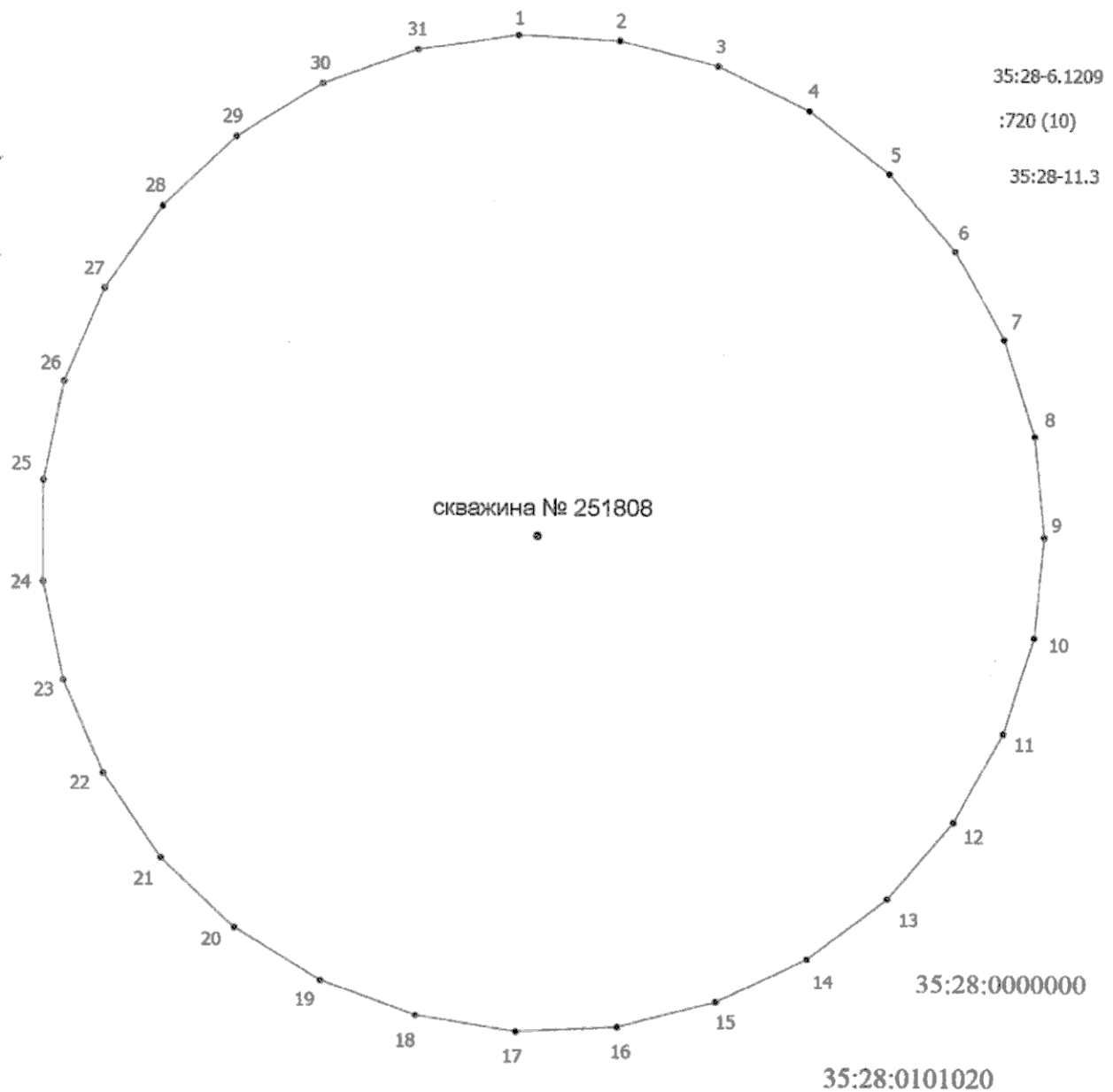
бытового водоснабжения и включающего источники водоснабжения (скважины №№ 251808, 252008, 253108), расположенные вблизи д. Панфилово Грязовецкого муниципального округа Вологодской области, в порядке, установленном статьей 57.1 Земельного кодекса Российской Федерации.

5. Срок наступления обязанности по возмещению убытков в соответствии со статьей 57.1 Земельного кодекса Российской Федерации определяется вступившим в законную силу судебным решением.

6. Сведения о границах ЗСО источников водоснабжения содержат графические описания местоположения границ поясов ЗСО, перечень координат характерных точек этих границ в системе координат, установленной для ведения Единого государственного реестра недвижимости, и прилагаются в формате XML.

План границ объекта

Зона санитарной охраны (ЗСО) I пояса источника питьевого и хозяйственно-бытового водоснабжения (скважина № 251808) вблизи д. Панфилово Грязовецкого муниципального округа Вологодской области

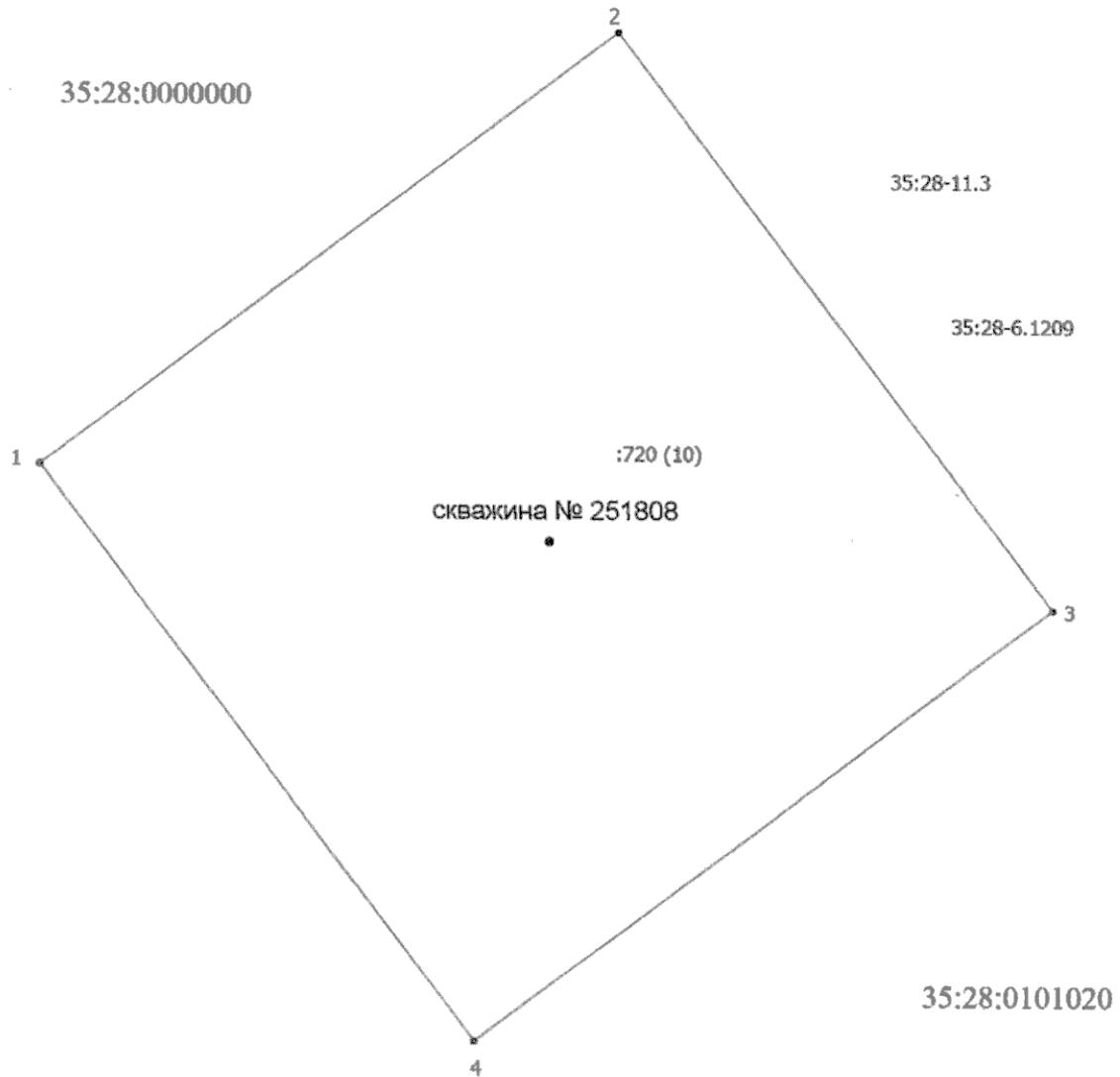


Масштаб 1:400

Условные обозначения

- - Часть границы, местоположение которой определено при выполнении кадастровых работ
- - Характерная точка границы земельного участка, сведения ЕГРН о которой соответствуют требованиям, установленным в соответствии с частью 13 статьи 22 Федерального закона от 13 июля 2015 г. N 218-ФЗ "О государственной регистрации недвижимости"
- 1 - Обозначение новой характерной точки
- :720 (10) - Обозначение контура земельного участка
- 35:28:0000000 - Номер кадастрового квартала

План границ объекта
Зона санитарной охраны (ЗСО) II пояса источника питьевого и хозяйственно-бытового водоснабжения (скважина № 251808) вблизи д. Панфилово Грязовецкого муниципального округа Вологодской области

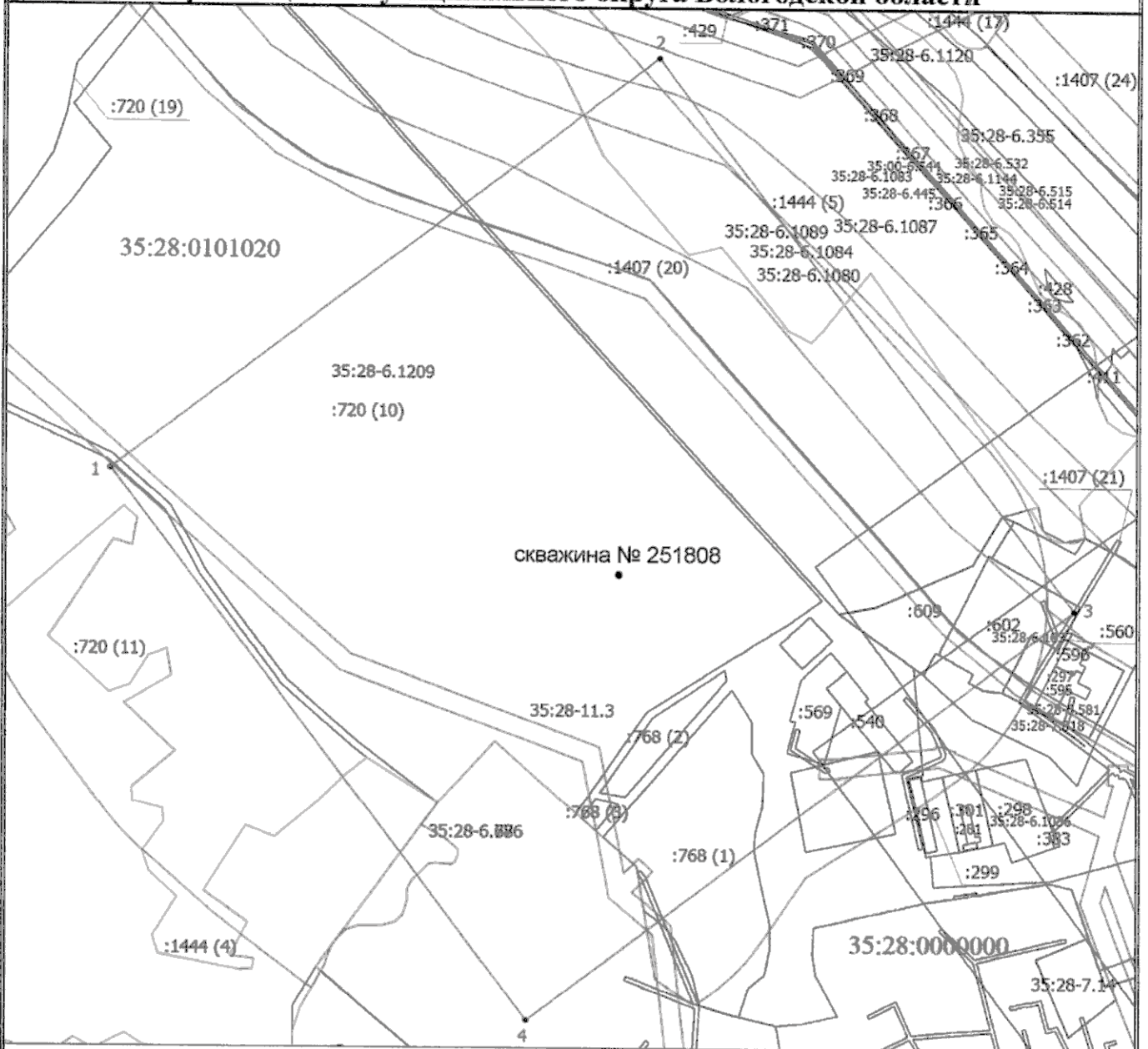


Масштаб 1:1200

Условные обозначения















- - Часть границы, местоположение которой определено при выполнении кадастровых работ
- - Характерная точка границы земельного участка, сведения ЕГРН о которой соответствуют требованиям, установленным в соответствии с частью 13 статьи 22 Федерального закона от 13 июля 2015 г. N 218-ФЗ "О государственной регистрации недвижимости"
- 35:28-6.1209 - Зона с особыми условиями использования территории ЗОУИТ 1 — Зона санитарной охраны (ЗСО) II пояса источника питьевого и хозяйственно-бытового водоснабжения (скважина № 251808) вблизи д. Панфилово Грязовецкого муниципального округа Вологодской области
- 1 - Обозначение новой характерной точки
- :720 (10) - Обозначение контура земельного участка
- 35:28:0000000 - Номер кадастрового квартала

План границ объекта
Зона санитарной охраны (ЗСО) III пояса источника питьевого и хозяйственно-бытового водоснабжения (скважина № 251808) вблизи д. Панфилово
Грязовецкого муниципального округа Вологодской области



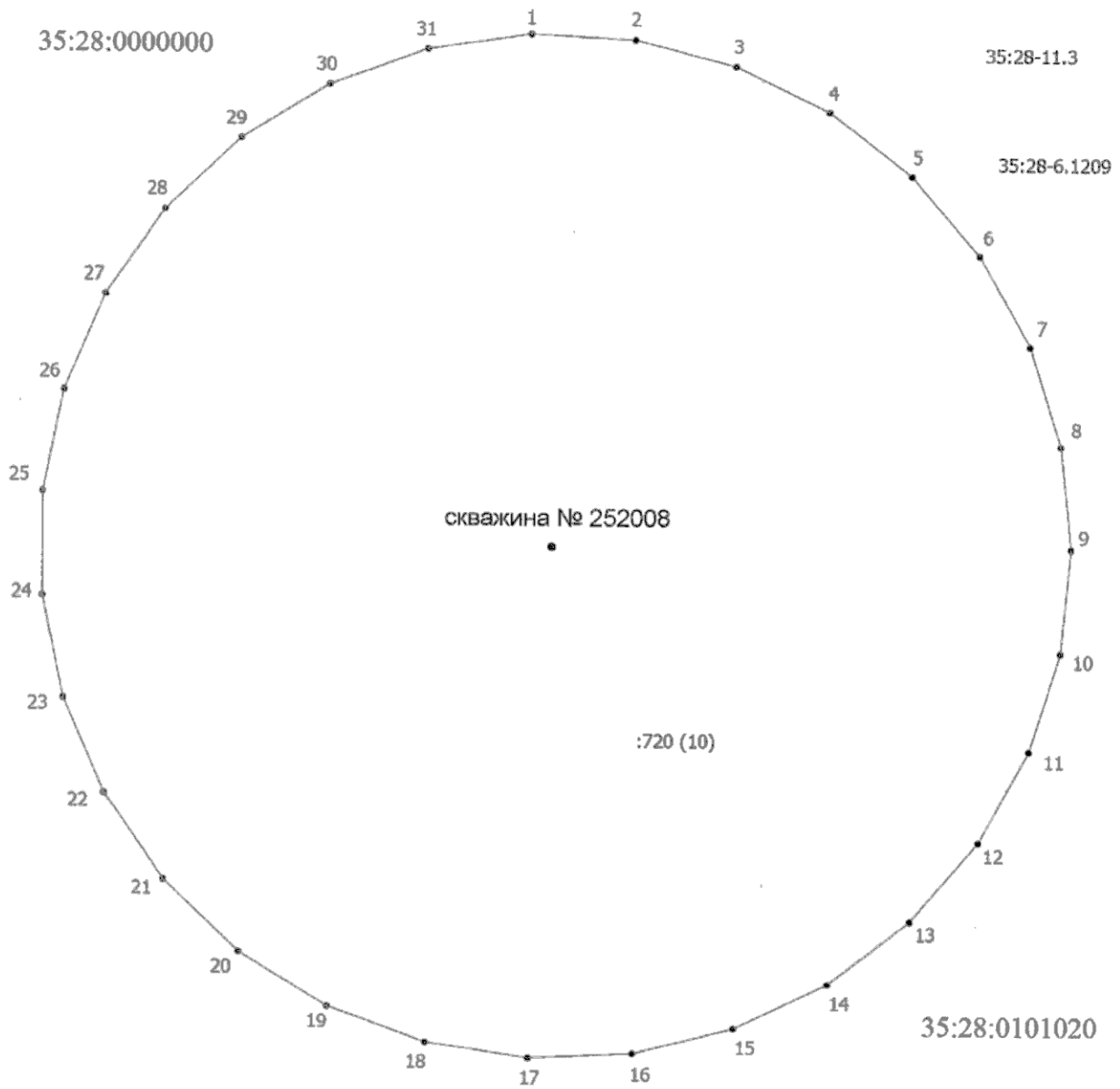
Масштаб 1:7000

Условные обозначения

-  - Часть границы, местоположение которой определено при выполнении кадастровых работ
-  - Характерная точка границы земельного участка, сведения ЕГРН о которой соответствуют требованиям, установленным в соответствии с частью 13 статьи 22 Федерального закона от 13 июля 2015 г. N 218-ФЗ "О государственной регистрации недвижимости"
-  - Обозначение новой характерной точки
-  - Часть границы, сведения ЕГРН о которой позволяют однозначно определить ее положение на местности
-  - Часть контура, образованного проекцией существующего в ЕГРН наземного конструктивного элемента здания, сооружения, объекта незавершенного строительства
-  - Территориальная зона 35:28-7.260 — Жилая зона
-  - Зона с особыми условиями использования территории 35:28-6.581 — Охранная зона инженерных коммуникаций
-  - Кадастровый номер земельного участка
-  - Кадастровый номер здания
-  - Обозначение контура земельного участка
-  - Номер кадастрового квартала
-  - Граница лесничества
-  - Граница зоны с особыми условиями использования территории
-  - Граница кадастрового квартала

План границ объекта

Зона санитарной охраны (ЗСО) I пояса источника питьевого и хозяйственно-бытового водоснабжения (скважина № 252008) вблизи д. Панфилово Грязовецкого муниципального округа Вологодской области

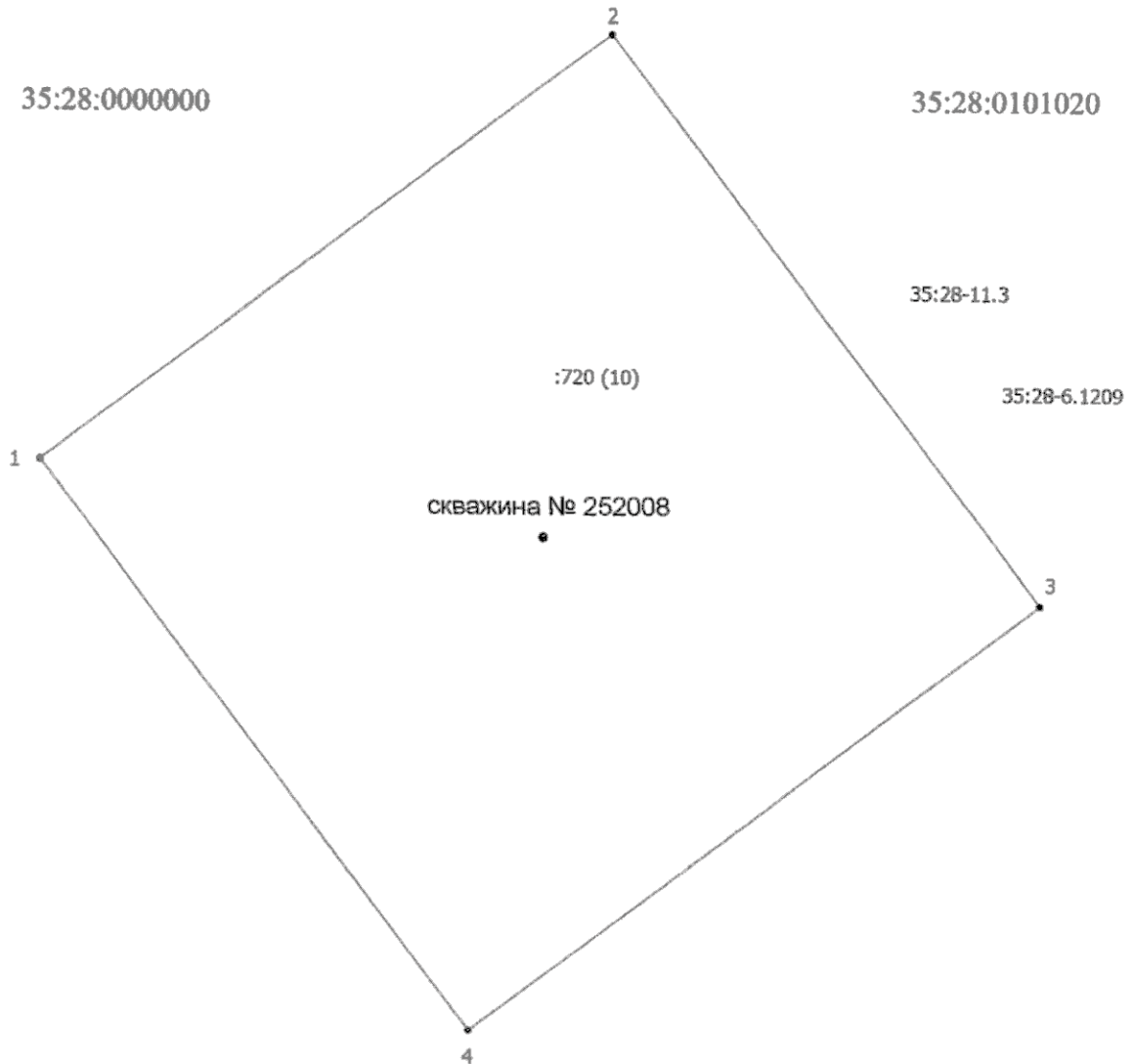


Масштаб 1:400

Условные обозначения

- - Часть границы, местоположение которой определено при выполнении кадастровых работ
- - Характерная точка границы земельного участка, сведения ЕГРН о которой соответствуют требованиям, установленным в соответствии с частью 13 статьи 22 Федерального закона от 13 июля 2015 г. N 218-ФЗ "О государственной регистрации недвижимости"
- 35:28-6.1209 - Зона с особыми условиями использования территории ЗОУИТ 1
- 1 - Обозначение новой характерной точки
- :720 (10) - Обозначение контура земельного участка
- 35:28:0000000 - Номер кадастрового квартала

План границ объекта
Зона санитарной охраны (ЗСО) II пояса источника питьевого и хозяйственно-бытового водоснабжения (скважина № 252008) вблизи д. Панфилово
Грязовецкого муниципального округа Вологодской области

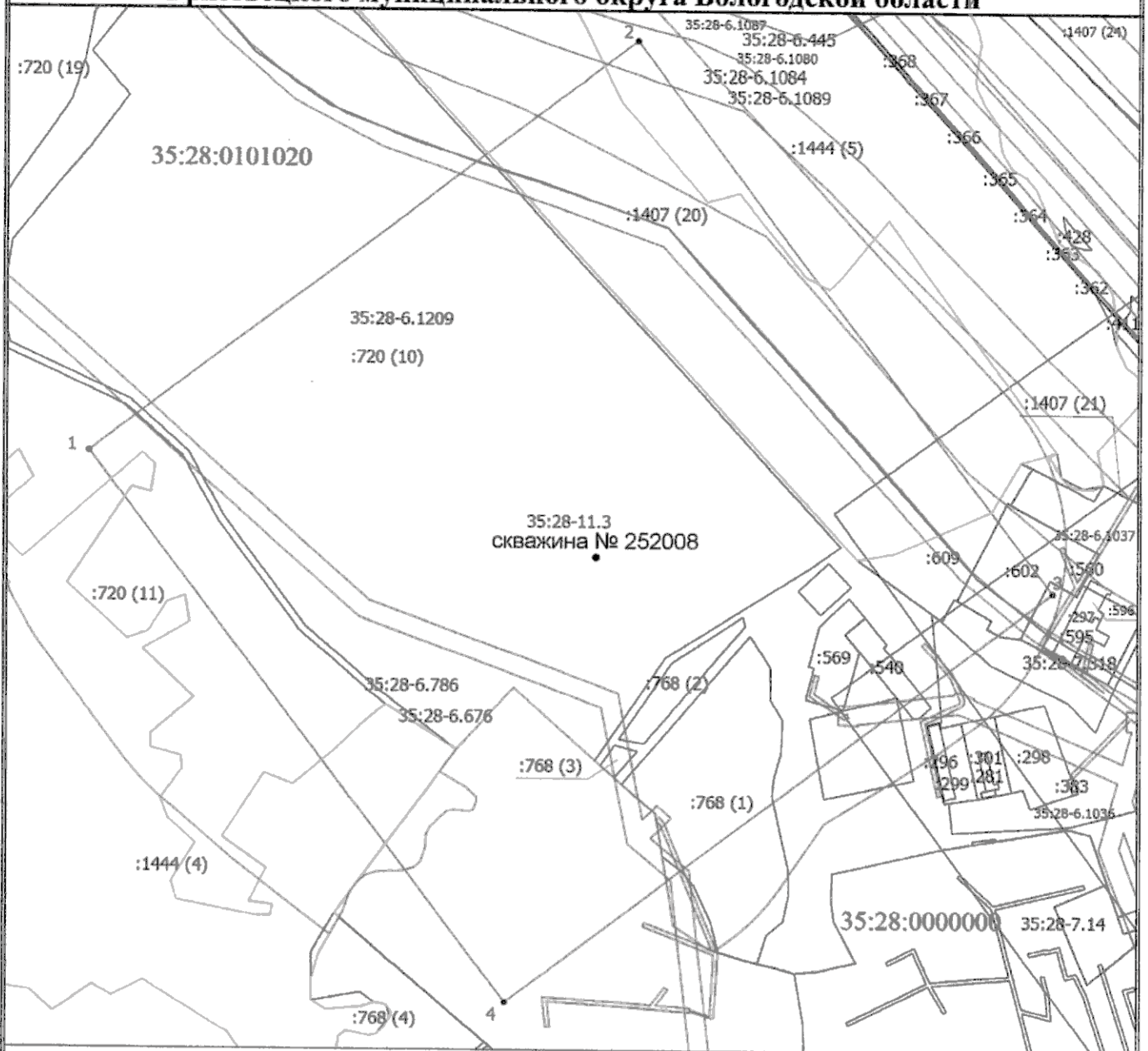


Масштаб 1:1200

Условные обозначения

- - Часть границы, местоположение которой определено при выполнении кадастровых работ
- - Характерная точка границы земельного участка, сведения ЕГРН о которой соответствуют требованиям, установленным в соответствии с частью 13 статьи 22 Федерального закона от 13 июля 2015 г. N 218-ФЗ "О государственной регистрации недвижимости"
- 1 - Обозначение новой характерной точки
- 35:28-6.786 - Зона с особыми условиями использования территории 35:28-6.786 — Зона публичного сервитута
- :720 (10) - Обозначение контура земельного участка
- 35:28:0000000 - Номер кадастрового квартала

План границ объекта
Зона санитарной охраны (ЗСО) III пояса источника питьевого и хозяйственно-бытового водоснабжения (скважина № 252008) вблизи д. Панфилово
Грязовецкого муниципального округа Вологодской области

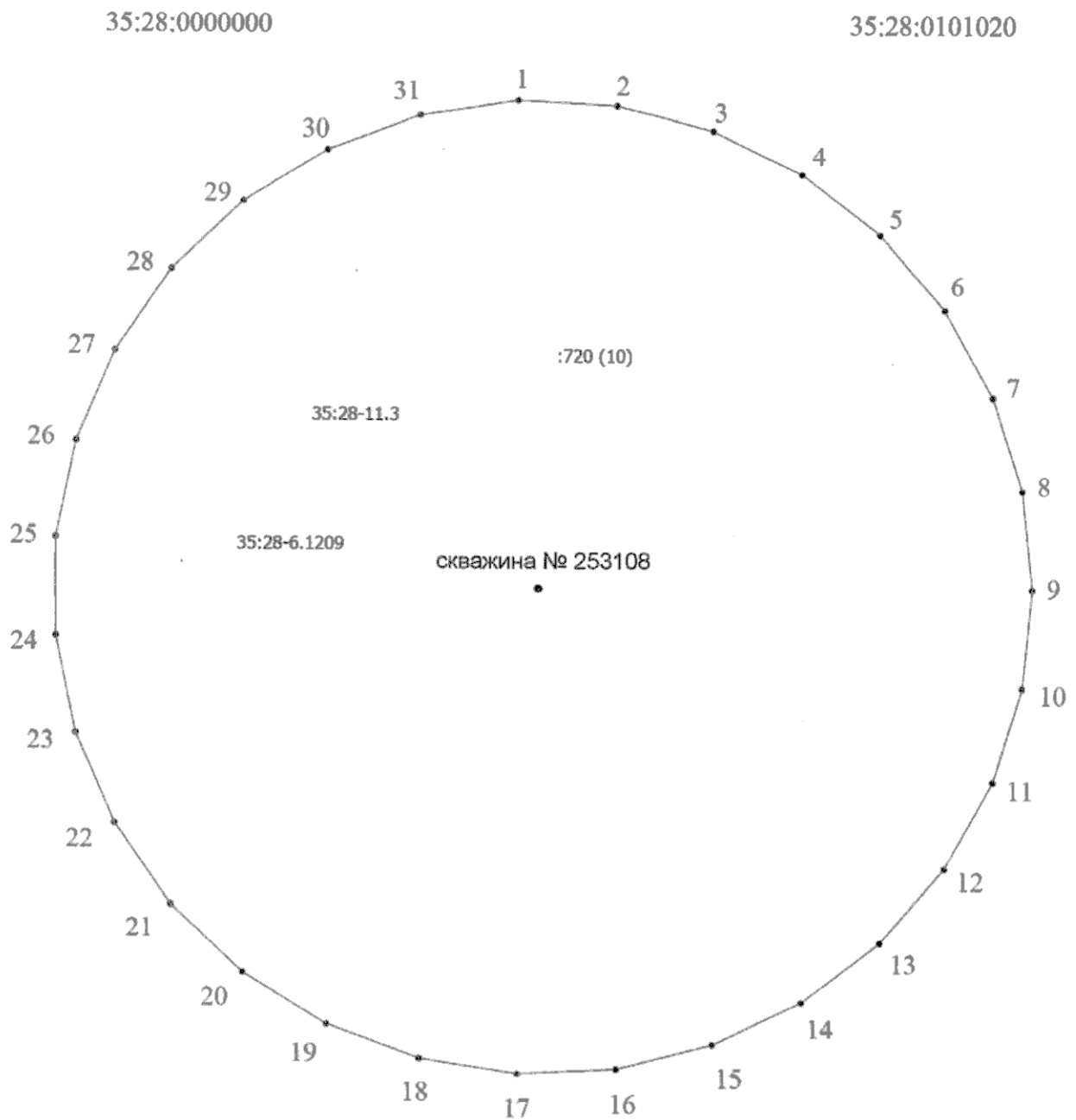


Масштаб 1:7000

Условные обозначения

- — — — — - Часть границы, местоположение которой определено при выполнении кадастровых работ
- - Характерная точка границы земельного участка, сведения ЕГРН о которой соответствуют требованиям, установленным в соответствии с частью 13 статьи 22 Федерального закона от 13 июля 2015 г. N 218-ФЗ "О государственной регистрации недвижимости"
- — — — — - Часть границы, сведения ЕГРН о которой позволяют однозначно определить ее положение на местности
- — — — — - Часть контура, образованного проекцией существующего в ЕГРН наземного конструктивного элемента здания, сооружения, объекта незавершенного строительства
- 35:28-7.318 - Территориальная зона 35:28-7.260 — Жилая зона
- 35:28-6.786 - Зона с особыми условиями использования территории 35:28-6.786 — Зона публичного сервитута
- :362 - Кадастровый номер земельного участка
- :281 - Кадастровый номер здания
- :720 (10) - Обозначение контура земельного участка
- 35:28:0000000 - Номер кадастрового квартала
- 1 - Обозначение новой характерной точки
- — — — — - Граница кадастрового квартала
- — — — — - Граница лесничества
- — — — — - Граница зоны с особыми условиями использования территории

План границ объекта
Зона санитарной охраны (ЗСО) I пояса источника питьевого и хозяйственно-бытового водоснабжения (скважина № 253108) вблизи д. Панфилово Грязовецкого муниципального округа Вологодской области

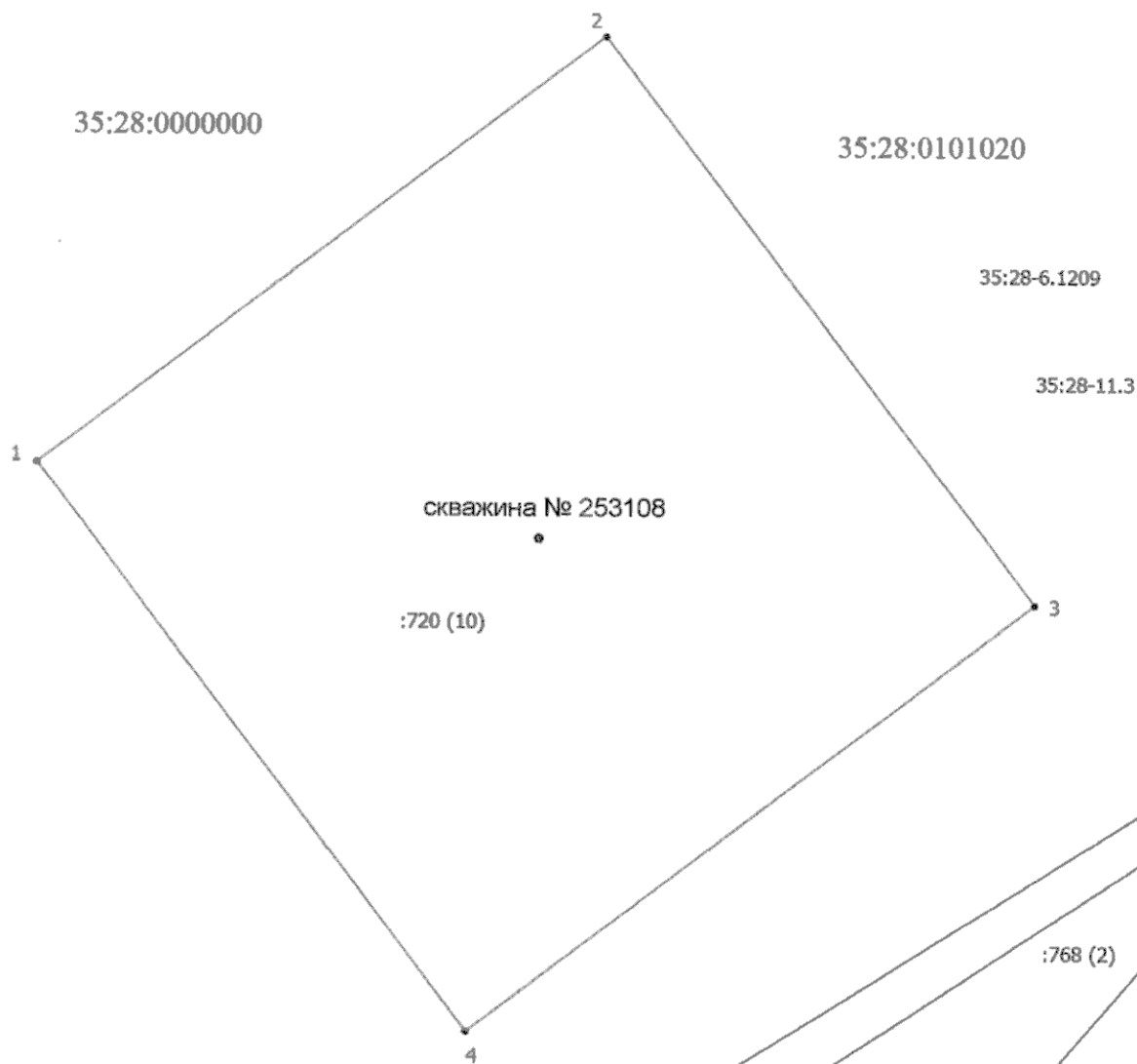


Масштаб 1:400

Условные обозначения

- | | |
|---------------|--|
| — | - Часть границы, местоположение которой определено при выполнении кадастровых работ |
| • | - Характерная точка границы земельного участка, сведения ЕГРН о которой соответствуют требованиям, установленным в соответствии с частью 13 статьи 22 Федерального закона от 13 июля 2015 г. N 218-ФЗ "О государственной регистрации недвижимости" |
| 35:28-6.1209 | - Зона с особыми условиями использования территории 35:28-6.1209 — Санитарно-защитная зона |
| :720 (10) | - Обозначение контура земельного участка |
| 35:28:0000000 | - Номер кадастрового квартала |
| 1 | - Обозначение новой характерной точки |

План границ объекта
Зона санитарной охраны (ЗСО) II пояса источника питьевого и хозяйственно-бытового водоснабжения (скважина № 253108) вблизи д. Панфилово Грязовецкого муниципального округа Вологодской области

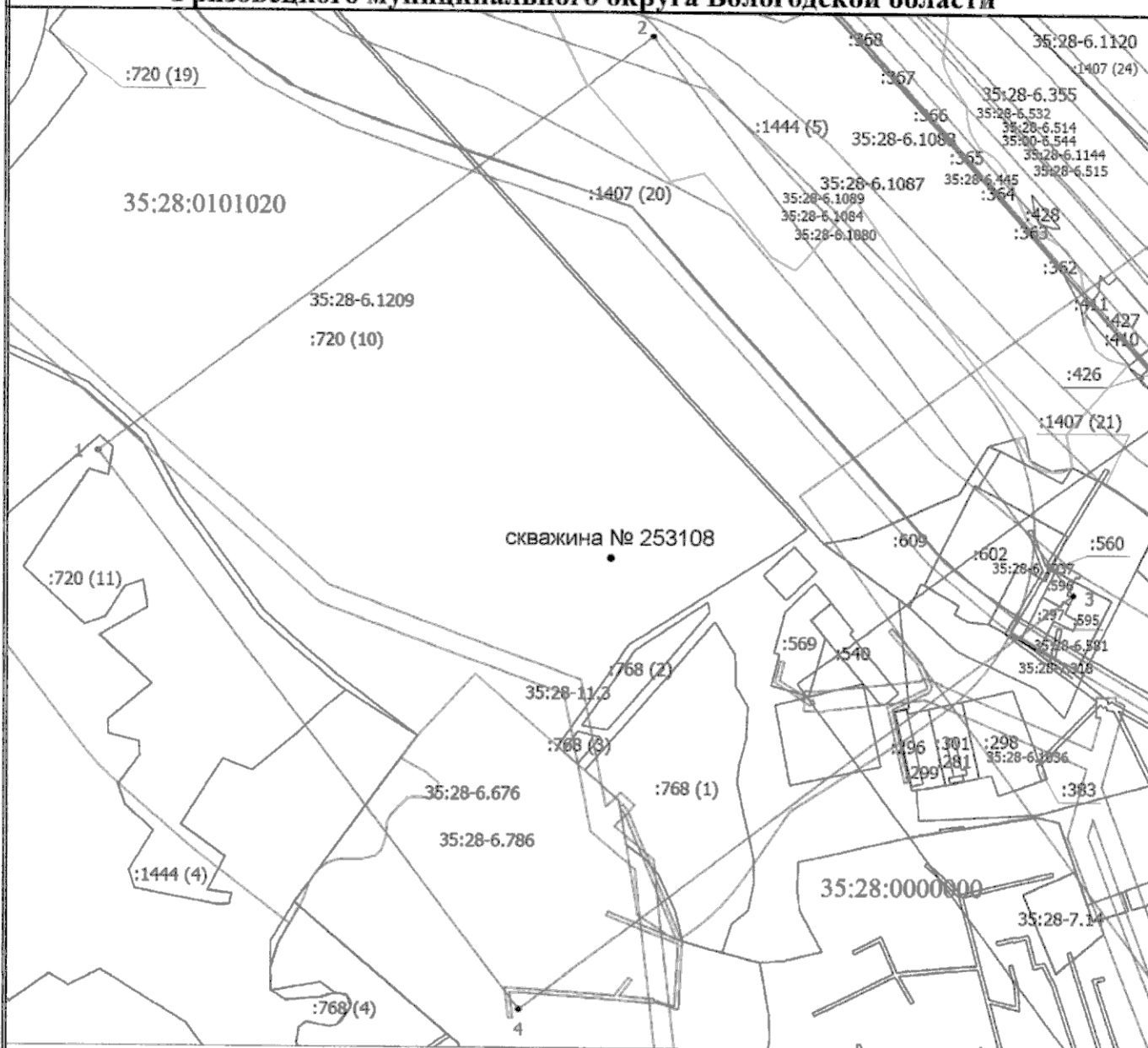


Масштаб 1:1200

Условные обозначения















- — — — — - Часть границы, местоположение которой определено при выполнении кадастровых работ
- - Характерная точка границы земельного участка, сведения ЕГРН о которой соответствуют требованиям, установленным в соответствии с частью 13 статьи 22 Федерального закона от 13 июля 2015 г. N 218-ФЗ "О государственной регистрации недвижимости"
- — — — — - Часть границы, сведения ЕГРН о которой позволяют однозначно определить ее положение на местности
- — — — — - Часть контура, образованного проекцией существующего в ЕГРН наземного конструктивного элемента здания, сооружения, объекта незавершенного строительства
- 35:28-6.1209 - Зона с особыми условиями использования территории ЗОУИТ 1
- :720 (10) - Обозначение контура земельного участка
- 35:28:0000000 - Номер кадастрового квартала
- 1 - Обозначение новой характерной точки

План границ объекта
Зона санитарной охраны (ЗСО) III пояса источника питьевого и хозяйственно-бытового водоснабжения (скважина № 253108) вблизи д. Панфилово
Грязовецкого муниципального округа Вологодской области



Масштаб 1:7000

Условные обозначения

-  - Часть границы, местоположение которой определено при выполнении кадастровых работ
-  - Характерная точка границы земельного участка, сведения ЕГРН о которой соответствуют требованиям, установленным в соответствии с частью 13 статьи 22 Федерального закона от 13 июля 2015 г. N 218-ФЗ "О государственной регистрации недвижимости"
-  - Часть границы, сведения ЕГРН о которой позволяют однозначно определить ее положение на местности
-  - Часть контура, образованного проекцией существующего в ЕГРН наземного конструктивного элемента здания, сооружения, объекта незавершенного строительства
-  - Территориальная зона 35:28-7.260 — Жилая зона
-  - Зона с особыми условиями использования территории 35:28-6.581 — Охранная зона инженерных коммуникаций
-  - Кадастровый номер земельного участка
-  - Кадастровый номер здания
-  - Обозначение контура земельного участка
-  - Обозначение новой характерной точки
-  - Номер кадастрового квартала
-  - Граница кадастрового квартала
-  - Граница лесничества
-  - Граница зоны с особыми условиями использования территории