

Министерство лесного комплекса Вологодской области

ПРИКАЗ

«27» мар 2026 г.

№ 621

Об установлении зоны санитарной охраны источника питьевого и хозяйственно-бытового водоснабжения

В соответствии со статьей 106 Земельного кодекса Российской Федерации, статьей 18 Федерального закона от 30.03.1999 № 52-ФЗ «О санитарно-эпидемиологическом благополучии населения», постановлением Главного государственного санитарного врача Российской Федерации от 14.03.2002 № 10 «О введении в действие санитарных правил и норм «Зоны санитарной охраны источников водоснабжения и водопроводов питьевого назначения. СанПиН 2.1.4.1110-02»

ПРИКАЗЫВАЮ:

1. Установить зону санитарной охраны источника питьевого и хозяйственно-бытового водоснабжения общества с ограниченной ответственностью «Газпром трансгаз Ухта» (скважина № 1р/э ГРС-4 Шекснинского ЛПУМГ), расположенного вблизи д. Большой Двор Череповецкого муниципального округа Вологодской области, согласно приложению к настоящему приказу.

2. Настоящий приказ вступает в силу со дня его официального опубликования.

Начальник управления
организации землепользования
и недропользования,
заместитель министра



Л.Г. Стародубова

Приложение

к приказу Министерства лесного
комплекса Вологодской области

от 27 мая 2026 года № 621

Зона санитарной охраны источника питьевого и хозяйственно-бытового водоснабжения общества с ограниченной ответственностью «Газпром трансгаз Ухта» (скважина № 1р/э ГРС-4 Шекснинского ЛПУМГ), расположенного вблизи д. Большой Двор Череповецкого муниципального округа Вологодской области

1. Адрес и местоположение скважин.

Скважина № 1р/э расположена вблизи д. Большой Двор Череповецкого муниципального округа Вологодской области.

2. Сведения о зоне санитарной охраны скважины.

Границы зоны санитарной охраны (далее – ЗСО) согласованы Управлением Федеральной службы по надзору в сфере защиты прав потребителей и благополучия человека по Вологодской области (санитарно-эпидемиологическое заключение от 03.11.2009 № 35.ЧЦ.02.000.Т.003528.11.09).

Размеры границ первого, второго и третьего поясов зоны санитарной охраны

Номер скважины	Радиус первого пояса ЗСО, м	Размеры второго пояса ЗСО, м			Размеры третьего пояса ЗСО, м		
		вверх по потоку	вниз по потоку	ширина потока (2d)	вверх по потоку	вниз по потоку	ширина потока (2d)
1 р/э	30	16,3	2,6	12,2	301	3	17

3. Ограничения использования земельных участков в границах поясов ЗСО источника водоснабжения установлены:

3.1. В границах первого пояса статьей 27 Земельного кодекса Российской Федерации, статьями 43-44 Водного кодекса Российской Федерации, разделом III СанПиН «Зоны санитарной охраны источников водоснабжения и водопроводов питьевого назначения. СанПиН 2.1.4.1110-02» (далее СанПиН 2.1.4.1110-02);

3.2. В границах второго и третьего поясов статьями 43-44 Водного кодекса Российской Федерации, разделом III СанПиН 2.1.4.1110-02.

4. Возмещение убытков, причиненных собственникам земельных участков, землепользователям, землевладельцам, арендаторам земельных участков, иным лицам ограничением их прав в связи с установлением ЗСО, осуществляется правообладателем имущества, предназначенного для питьевого и хозяйственно-бытового водоснабжения и включающего источник водоснабжения (скважина № 1 р/э), расположенный вблизи д. Большой Двор Череповецкого муниципального


округа Вологодской области в порядке, установленном статьей 57.1 Земельного кодекса Российской Федерации.

5. Срок наступления обязанности по возмещению убытков в соответствии со статьей 57.1 Земельного кодекса Российской Федерации определяется вступившим в законную силу судебным решением.

6. Сведения о границах ЗСО источника водоснабжения содержат графические описания местоположения границ поясов ЗСО, перечень координат характерных точек этих границ в системе координат, установленной для ведения Единого государственного реестра недвижимости, и прилагаются в формате XML.



ПЛАН ГРАНИЦ

Первый пояс зоны санитарной охраны скважинного водозабора хозяйственно-бытового и питьевого назначения для водоснабжения (Зона санитарной охраны подземного водозабора из скважины 1р/э (вблизи д. Большой Двор) Шекснинское ЛПУ МГ ГРС-4)
 Водозаборная скважина 1р/э для водоснабжения Шекснинского ЛПУ МГ ГРС-4



МАСШТАБ 1:950

Условные обозначения:


-  - проектные границы охранной зоны
 n1 - характерная точка границы охранной зоны

Кадастровый инженер Самонов Антон Андреевич





ПЛАН ГРАНИЦ

Второй пояс зоны санитарной охраны скважинного водозабора хозяйственно-бытового и питьевого назначения для водоснабжения (Зона санитарной охраны подземного водозабора из скважины 1р/э (вблизи д. Большой Двор) Шекснинское ЛПУ МГ ГРС-4)
Водозаборная скважина 1р/э для водоснабжения Шекснинского ЛПУ МГ ГРС-4



МАСШТАБ 1:950

Условные обозначения:

-  - проектные границы охранной зоны
-  n1 - характерная точка границы охранной зоны

Кадастровый инженер Самонов Антон Андреевич





ПЛАН ГРАНИЦ

Третий пояс зоны санитарной охраны скважинного водозабора хозяйственно-бытового и питьевого назначения для водоснабжения (Зона санитарной охраны подземного водозабора из скважины 1р/э (вблизи д. Большой Двор) Шекснинское ЛПУ МГ ГРС-4)
Водозаборная скважина 1р/э для водоснабжения Шекснинского ЛПУ МГ ГРС-4



МАСШТАБ 1:1900

Условные обозначения:

-  - проектные границы охранной зоны
-  n1 - характерная точка границы охранной зоны

Кадастровый инженер Самонов Антон Андреевич

