

Министерство лесного комплекса Вологодской области

ПРИКАЗ

«7» мая 2026 г.

№ 516

Об установлении зоны санитарной охраны источника питьевого и хозяйственно-бытового водоснабжения

В соответствии со статьей 106 Земельного кодекса Российской Федерации, статьей 18 Федерального закона от 30.03.1999 № 52-ФЗ «О санитарно-эпидемиологическом благополучии населения», постановлением Главного государственного санитарного врача Российской Федерации от 14.03.2002 № 10 «О введении в действие санитарных правил и норм «Зоны санитарной охраны источников водоснабжения и водопроводов питьевого назначения. СанПиН 2.1.4.1110-02»

ПРИКАЗЫВАЮ:

1. Признать утратившим силу приказ Министерства природных ресурсов и экологии Вологодской области от 09 января 2024 г. № 3 «Об установлении зоны санитарной охраны источника питьевого и хозяйственно-бытового водоснабжения общества с ограниченной ответственностью «Газпром трансгаз Ухта» (водозабор КС-21 Шекснинского ЛПУМГ), расположенного в 7 км юго-восточнее п. Шексна Шекснинского муниципального района Вологодской области».

2. Установить зону санитарной охраны источника питьевого и хозяйственно-бытового водоснабжения общества с ограниченной ответственностью «Газпром трансгаз Ухта» (водозабор КС-21 Шекснинского ЛПУМГ), расположенного в 7 км юго-восточнее п. Шексна Шекснинского муниципального района Вологодской области, согласно приложению к настоящему приказу.

3. Настоящий приказ вступает в силу со дня его официального опубликования.

Начальник управления
организации землепользования
и недропользования,
заместитель министра



Л.Г. Стародубова

Приложение
к приказу Министерства лесного
комплекса Вологодской области
от 7 мая 2026 года № 516

Зона санитарной охраны источника питьевого и хозяйственно-бытового водоснабжения общества с ограниченной ответственностью «Газпром трансгаз Ухта» (водозабор КС-21 Шекснинского ЛПУМГ), расположенного в 7 км юго-восточнее п. Шексна Шекснинского муниципального района Вологодской области

1. Адрес и местоположение водозабора.

Водозабор КС-21 Шекснинского ЛПУМГ представлен двумя скважинами №№ 5п и бр/э. Скважины расположены в 7 км юго-восточнее п. Шексна Шекснинского муниципального района Вологодской области.

2. Сведения о зоне санитарной охраны водозабора.

Границы зоны санитарной охраны (далее – ЗСО) согласованы Управлением Федеральной службы по надзору в сфере защиты прав потребителей и благополучия человека по Вологодской области (санитарно-эпидемиологическое заключение от 12.02.2019 № 35.ВЦ.02.000.Т.000038.02.19).

Размеры границ первого, второго и третьего поясов зоны санитарной охраны

| Номер скважины | Радиус первого пояса ЗСО, м | Размеры второго пояса ЗСО, м | | | Размеры третьего пояса ЗСО, м | | |
|----------------|-----------------------------|------------------------------|----------------|--------------------|-------------------------------|----------------|--------------------|
| | | вверх по потоку | вниз по потоку | ширина потока (2d) | вверх по потоку | вниз по потоку | ширина потока (2d) |
| 5п | 30 м | 58 | 30 | 62 | 1544 | 30 | 152 |
| бр/э | от устья каждой скважины | | | | | | |

3. Ограничения использования земельных участков в границах поясов ЗСО источника водоснабжения установлены:

3.1 В границах первого пояса - статьей 27 Земельного кодекса Российской Федерации, статьями 43-44 Водного кодекса Российской Федерации, разделом III СанПиН «Зоны санитарной охраны источников водоснабжения и водопроводов питьевого назначения. СанПиН 2.1.4.1110-02» (далее - СанПиН 2.1.4.1110-02);

3.2 В границах второго и третьего поясов - статьями 43-44 Водного кодекса Российской Федерации, разделом III СанПиН 2.1.4.1110-02.

4. Возмещение убытков, причиненных собственникам земельных участков, землепользователям, землевладельцам, арендаторам земельных участков, иным

лицам ограничением их прав в связи с установлением ЗСО, осуществляется правообладателем имущества, предназначенного для питьевого и хозяйственно-бытового водоснабжения и включающего источник водоснабжения (водозабор КС-21 Шекснинского ЛПУМГ), расположенный в 7 км юго-восточнее п. Шексна Шекснинского муниципального района Вологодской области, в порядке, установленном статьей 57.1 Земельного кодекса Российской Федерации.

5. Срок наступления обязанности по возмещению убытков в соответствии со статьей 57.1 Земельного кодекса Российской Федерации определяется вступившим в законную силу судебным решением.

6. Сведения о границах ЗСО источника водоснабжения содержат графические описания местоположения границ поясов ЗСО, перечень координат характерных точек этих границ в системе координат, установленной для ведения Единого государственного реестра недвижимости, и прилагаются в формате XML.



ПЛАН ГРАНИЦ

Первый пояс зоны санитарной охраны скважинного водозабора хозяйственно-бытового и питьевого назначения для водоснабжения (Зона санитарной охраны водозабора подземных вод КС-21 Шекснинского ЛПУМГ (Шекснинский МППВ))
Водозаборные скважины 5п и бр/э для водоснабжения Шекснинского ЛПУМГ (Шекснинский МППВ)



МАСШТАБ 1:650

Условные обозначения:

-  - проектные границы охранной зоны
-  n1 - характерная точка границы охранной зоны

Кадастровый инженер Самонов Антон Андреевич



ПЛАН ГРАНИЦ



Второй пояс зоны санитарной охраны скважинного водозабора хозяйственно-бытового и питьевого назначения для водоснабжения (Зона санитарной охраны водозабора подземных вод КС-21 Шекснинского ЛПУМГ (Шекснинский МППВ)

Водозаборные скважины 5п и 6р/э для водоснабжения Шекснинского ЛПУМГ (Шекснинский МППВ)



МАСШТАБ 1:2200

Условные обозначения:

-  - проектные границы охранной зоны
-  n1 - характерная точка границы охранной зоны

Кадастровый инженер Самионов Антон Андреевич



М.П.



ПЛАН ГРАНИЦ

Третий пояс зоны санитарной охраны скважинного водозабора хозяйственно-бытового и питьевого назначения для водоснабжения (Зона санитарной охраны водозабора подземных вод КС-21 Шекснинского ЛПУМГ (Шекснинский МППВ)
Водозаборные скважины 5п и 6р/э для водоснабжения Шекснинского ЛПУМГ (Шекснинский МППВ)



МАСШТАБ 1:9500

Условные обозначения:

-  - проектные границы охранной зоны
-  н1 - характерная точка границы охранной зоны

Кадастровый инженер Самионов Антон Андреевич

