

Министерство лесного комплекса Вологодской области

ПРИКАЗ

«24» апрель 2026 г.

№ 463

Об установлении зоны санитарной охраны источника питьевого и хозяйственно-бытового водоснабжения

В соответствии со статьей 106 Земельного кодекса Российской Федерации, статьей 18 Федерального закона от 30.03.1999 № 52-ФЗ «О санитарно-эпидемиологическом благополучии населения», постановлением Главного государственного санитарного врача Российской Федерации от 14.03.2002 № 10 «О введении в действие санитарных правил и норм «Зоны санитарной охраны источников водоснабжения и водопроводов питьевого назначения. СанПиН 2.1.4.1110-02»

ПРИКАЗЫВАЮ:

1. Установить зону санитарной охраны источника питьевого и хозяйственно-бытового водоснабжения Администрации Тарногского муниципального округа Вологодской области (скважина № 3390), расположенного в д. Александровская Тарногского муниципального округа Вологодской области, согласно приложению к настоящему приказу.

2. Настоящий приказ вступает в силу со дня его официального опубликования.

Начальник управления
организации землепользования
и недропользования,
заместитель министра



Л.Г. Стародубова

Приложение
к приказу Министерства лесного
комплекса Вологодской области
от Улань 2026 года № 463

Зона санитарной охраны источника питьевого и хозяйственно-бытового водоснабжения Администрации Тарногского муниципального округа Вологодской области (скважина № 3390), расположенного в д. Александровская Тарногского муниципального округа Вологодской области

1. Адрес и местоположение скважины.

Скважина № 3390 расположена в д. Александровская Тарногского муниципального округа Вологодской области.

2. Сведения о зоне санитарной охраны скважины.

Границы зоны санитарной охраны (далее – ЗСО) согласованы Управлением Федеральной службы по надзору в сфере защиты прав потребителей и благополучия человека по Вологодской области (санитарно-эпидемиологическое заключение от 25.03.2026 № 35.ВЦ.02.000.Т.000150.03.26).

Размеры границ первого, второго и третьего поясов зоны санитарной охраны

Номер скважины	Радиус первого пояса ЗСО, м	Размеры второго пояса ЗСО, м			Размеры третьего пояса ЗСО, м		
		вверх по потоку	вниз по потоку	ширина потока (2d)	вверх по потоку	вниз по потоку	ширина потока (2d)
3390	3,8	30	30	60	167	30	60

3. Ограничения использования земельных участков в границах поясов ЗСО источника водоснабжения установлены:

3.1 В границах первого пояса - статьей 27 Земельного кодекса Российской Федерации, статьями 43-44 Водного кодекса Российской Федерации, разделом III СанПиН «Зоны санитарной охраны источников водоснабжения и водопроводов питьевого назначения. СанПиН 2.1.4.1110-02» (далее - СанПиН 2.1.4.1110-02);

3.2 В границах второго и третьего поясов - статьями 43-44 Водного кодекса Российской Федерации, разделом III СанПиН 2.1.4.1110-02.

4. Возмещение убытков, причиненных собственникам земельных участков, землепользователям, землевладельцам, арендаторам земельных участков, иным лицам ограничением их прав в связи с установлением ЗСО, осуществляется правообладателем имущества, предназначенного для питьевого и хозяйственно-бытового водоснабжения и включающего источник водоснабжения (скважина

№ 3390), расположенный в д. Александровская Тарногского муниципального округа Вологодской области, в порядке, установленном статьей 57.1 Земельного кодекса Российской Федерации.

5. Срок наступления обязанности по возмещению убытков в соответствии со статьей 57.1 Земельного кодекса Российской Федерации определяется вступившим в законную силу судебным решением.

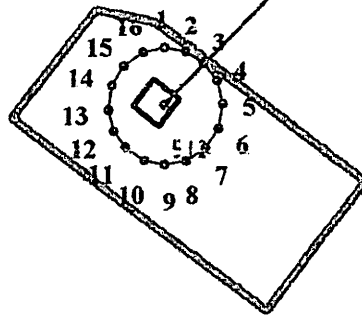
6. Сведения о границах ЗСО источника водоснабжения содержат графические описания местоположения границ поясов ЗСО, перечень координат характерных точек этих границ в системе координат, установленной для ведения Единого государственного реестра недвижимости, и прилагаются в формате XML.

КАРТА ПЛАН

**1 пояс зоны санитарной охраны источника питьевого и хозяйственно-бытового водоснабжения
Администрации Тарногского муниципального округа Вологодской области
(скважины №3390 в д. Александровская Тарногского муниципального округа Вологодской области)
(наименование объекта землеустройства)**

План границ объекта землеустройства

**скв. № 3390
(д. Александровская)**

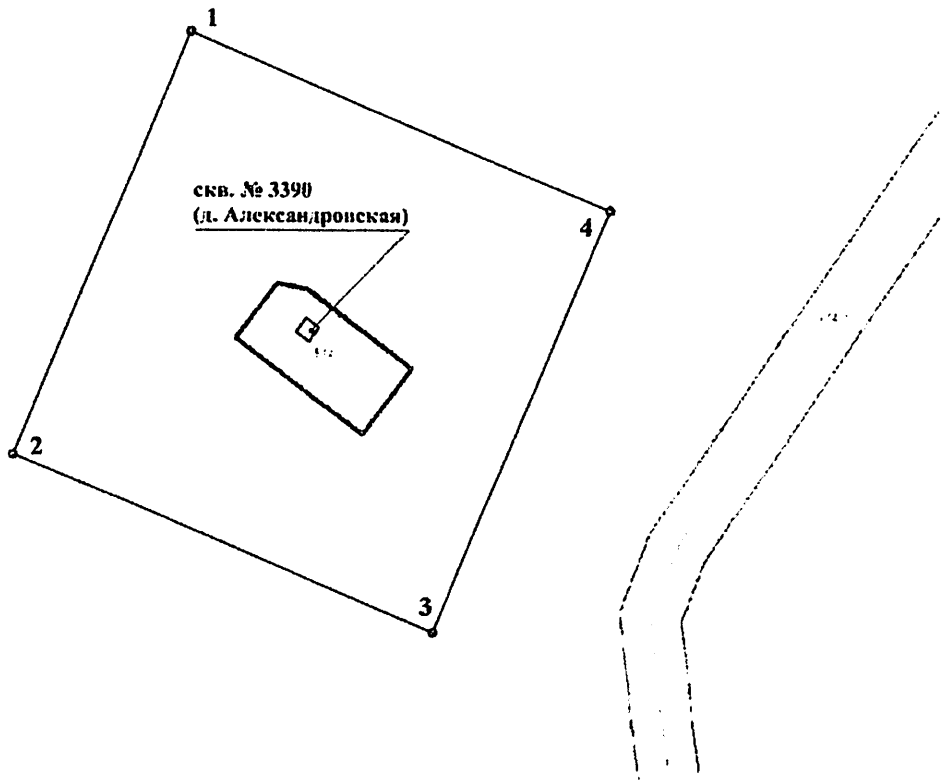


Масштаб 1: 500

КАРТА ПЛАН

**2 пояс зоны санитарной охраны источника питьевого и хозяйственно-бытового водоснабжения
Администрации Тарногского муниципального округа Вологодской области
(скважины №3390 в д. Александровская Тарногского муниципального округа Вологодской области)
(наименование объекта землеустройства)**

План границ объекта землеустройства



Масштаб 1: 1000

КАРТА ПЛАН

**3 пояс зоны санитарной охраны источника питьевого и хозяйственно-бытового водоснабжения
Администрации Тарногского муниципального округа Вологодской области
(скважины №3390 в д. Александровская Тарногского муниципального округа Вологодской области)
(наименование объекта землеустройства)**

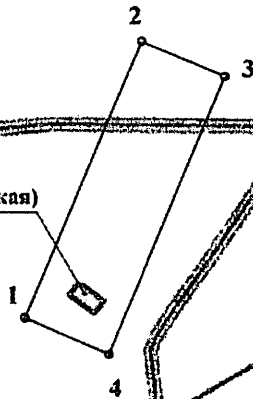
План границ объекта землеустройства



35:08:0000000

35:08:0000000

скв. № 3390
(д. Александровская)



35:08:0000000

35:08:0401011

Александровский
35:08:0401011

35:08:040
Павломатинский

35:08:0000000

Масштаб 1: 5000