

ПРИКАЗ

«*02*» *апреля* 2026 года

№ *364*

Об изменении границ земель,
на которых расположены леса,
расположенные в зеленых
и лесопарковых зонах,
на территории Вологодского
лесничества Вологодской области

В соответствии со статьями 82, 114 Лесного кодекса Российской Федерации, постановлением Правительства Российской Федерации от 21 декабря 2019 года № 1755 «Об утверждении Правил изменения границ земель, на которых располагаются леса, указанные в пунктах 3 и 4 части 1 статьи 114 Лесного кодекса Российской Федерации, и определения функциональных зон в лесах, расположенных в лесопарковых зонах», подпунктом 3.1.1.16 пункта 3.1 Положения о Министерстве лесного комплекса Вологодской области, утвержденного постановлением Правительства Вологодской области от 30 июля 2025 года № 1087, приказом Министерства лесного комплекса Вологодской области от 23 января 2026 года № 73 «Об утверждении проектной документации по изменению границ земель, на которых расположены леса, расположенные в зеленых и лесопарковых зонах, на территории Вологодского лесничества Вологодской области»,

ПРИКАЗЫВАЮ:

1. Исключить из границ земель, на которых расположены леса, расположенные в лесопарковых зонах, и включить в границы земель, на которых расположены леса, расположенные в зеленых зонах, на территории Вологодского лесничества Вологодской области лесной участок Погореловского участкового лесничества, квартал № 7 (части выделов 4 (25), 14 (26), 24 (27)), площадью 0,1779 га, согласно приложению 1 к настоящему приказу

2. Включить в границы земель, на которых расположены леса, расположенные в лесопарковых зонах, и исключить из границ земель, на которых расположены леса, расположенные в зеленых зонах, на территории Вологодского лесничества Вологодской области лесной участок Емского участкового лесничества, квартал № 35 (часть выдела 9 (37)), площадью 0,1779 га, согласно приложению 2 к настоящему приказу.

3. Отделу правовой и административной работы:

направить настоящий приказ в территориальный орган Министерства юстиции Российской Федерации по Вологодской области, прокуратуру области,

Волжскую межрегиональную природоохранную прокуратуру, Череповецкую межрайонную природоохранную прокуратуру Волжской межрегиональной природоохранной прокуратуры;

обеспечить опубликование (размещение) настоящего приказа в областной газете «Красный Север» и на «Официальном интернет-портале правовой информации» (www.pravo.gov.ru);

обеспечить размещение настоящего приказа в государственной информационной системе «Официальный портал Правительства Вологодской области».

4. Отделу организации лесопользования:

внести изменения в лесохозяйственный регламент Вологодского лесничества Вологодской области;

обеспечить размещение настоящего приказа на официальном сайте Министерства лесного комплекса Вологодской области.

5. Настоящий приказ вступает в силу со дня его официального опубликования.

6. Контроль за исполнением настоящего приказа оставляю за собой.

Заместитель Министра лесного
комплекса области



И.Ю. Хамов

Приложение 1
к приказу Министерства лесного
комплекса Вологодской области
от «02» апреля 2026 года № 364

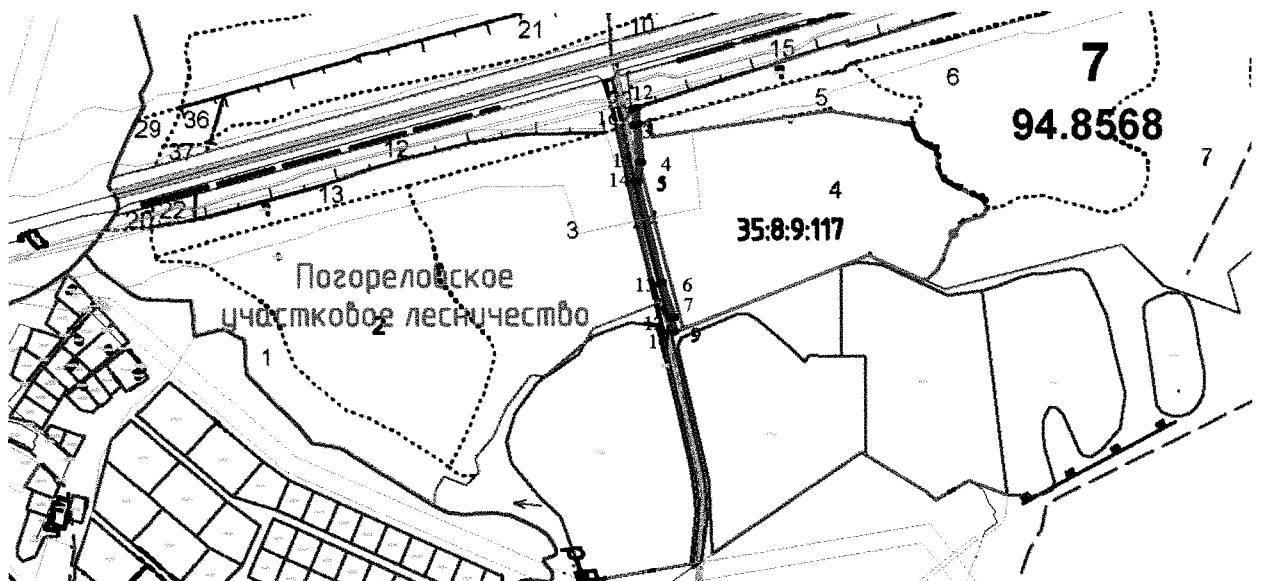
Графическое описание местоположения границ лесного участка, исключаемого из состава земель, на которых располагаются леса, расположенные в лесопарковых зонах, и включаемого в состав земель, на которых располагаются леса, расположенные в зеленых зонах.

1. Графическое описание местоположения границ лесного участка, исключаемого из состава земель, на которых располагаются леса, расположенные в лесопарковых зонах, и включаемого в состав земель, на которых располагаются леса, расположенные в зеленых зонах.

Местоположение: Вологодская область, Вологодский муниципальный округ, Вологодское лесничество, Погореловское участковое лесничество, квартал № 7 (части выделов 4 (25), 14 (26), 24 (27)).

Площадь объекта 0,1779 га.

Масштаб 1:10 000



- границы лесного участка, исключаемого из состава земель, на которых располагаются леса, расположенные в лесопарковых зонах, и включаемого в состав земель, на которых располагаются леса, расположенные в зеленых зонах.

2. Перечень координат характерных точек границ лесного участка, исключаемого из состава земель, на которых расположены леса, расположенные в лесопарковых зонах, и включаемого в состав земель, на которых располагаются леса, расположенные в зеленых зонах (система координат МСК-35, зона 2).

Обозначение характерных точек границ	Координаты, м	
	X	Y
1	2	3
1	347678.03	2304246.55
2	347679.87	2304252.41
3	347658.61	2304254.31
4	347607.94	2304258.84
5	347583.00	2304253.08
6	347449.15	2304285.96
7	347403.69	2304301.14
8	347403.39	2304300.23
9	347384.52	2304301.64
10	347382.99	2304297.74
11	347402.09	2304296.32
12	347401.79	2304295.43
13	347447.48	2304280.19
14	347582.95	2304246.91
15	347608.36	2304252.78
16	347657.05	2304248.42
1	347678.03	2304246.55

Приложение 2
к приказу Министерства лесного
комплекса Вологодской области
от «02» апреля 2026 года № 364

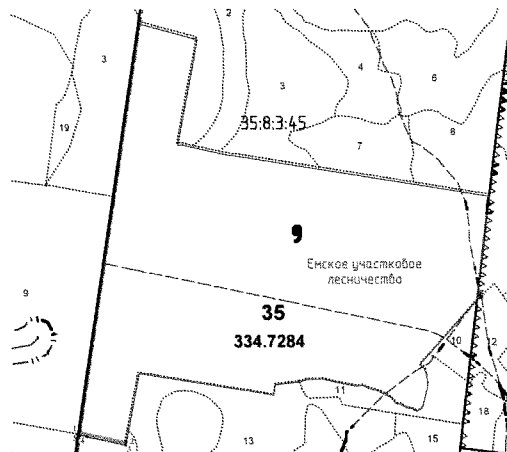
Графическое описание местоположения границ лесного участка, включаемого в состав земель, на которых расположены леса, расположенные в лесопарковых зонах, и исключаемого из состава земель, на которых располагаются леса, расположенные в зеленых зонах


1. Графическое описание местоположения границ лесного участка, включаемого в состав земель, на которых расположены леса, расположенные в лесопарковых зонах, и исключаемого из состава земель, на которых располагаются леса, расположенные в зеленых зонах.

Местоположение: Вологодская область, Вологодский муниципальный округ, Вологодское лесничество, Емское участковое лесничество, квартал № 35 (часть выдела 9 (37)).

Площадь объекта 0,1779 га.

Масштаб 1:25000



 - границы лесного участка, включаемого в состав земель, на которых расположены леса, расположенные в лесопарковых зонах, и исключаемого из состава земель, на которых располагаются леса, расположенные в зеленых зонах.

2. Перечень координат характерных точек границ участка, включаемого в состав земель, на которых расположены леса, расположенные в лесопарковых зонах, и исключаемого из состава земель, на которых располагаются леса, расположенные в зеленых зонах (система координат МСК-35, зона 2).

Обозначение характерных точек границ	Координаты, м	
	X	Y
1	2	3
1	331909.67	2304871.62
2	331920.76	2304873.74
3	331954.65	2304721.21
4	331944.02	2304719.62
5	331937.80	2304743.53
6	331909.67	2304871.62
1	331909.67	2304871.62