

Министерство лесного комплекса Вологодской области

ПРИКАЗ

«21» января 2026 г.

№ 51

Об установлении зоны санитарной охраны источника питьевого и хозяйственно-бытового водоснабжения

В соответствии со статьей 106 Земельного кодекса Российской Федерации, статьей 18 Федерального закона от 30.03.1999 № 52-ФЗ «О санитарно-эпидемиологическом благополучии населения», постановлением Главного государственного санитарного врача Российской Федерации от 14.03.2002 № 10 «О введении в действие санитарных правил и норм «Зоны санитарной охраны источников водоснабжения и водопроводов питьевого назначения. СанПиН 2.1.4.1110-02»

ПРИКАЗЫВАЮ:

1. Установить зону санитарной охраны источника питьевого и хозяйственно-бытового водоснабжения общества с ограниченной ответственностью «МАКО» (скважина № 9/96), расположенного в г.о. город Череповец Вологодской области, согласно приложению к настоящему приказу.

2. Настоящий приказ вступает в силу со дня его официального опубликования.

Начальник управления
организации землепользования и
недропользования, заместитель
министра



Л.Г. Стародубова

Приложение
к приказу Министерства лесного
комплекса Вологодской области
от 21 января 2026 года № 51

Зона санитарной охраны источника питьевого и хозяйственно-бытового водоснабжения общества с ограниченной ответственностью «МАКО» (скважина № 9/96), расположенного в г. Череповец Череповецкого муниципального округа Вологодской области

1. Адрес и местоположение скважины.

Скважина № 9/96 расположена по адресу: ул. Гоголя, д. 45 в г. Череповец Череповецкого муниципального округа Вологодской области, на земельном участке с кадастровым номером 35:21:0202004:166.

2. Сведения о зоне санитарной охраны скважины.

Границы зоны санитарной охраны (далее – ЗСО) согласованы Управлением Федеральной службы по надзору в сфере защиты прав потребителей и благополучия человека по Вологодской области (санитарно-эпидемиологическое заключение от 14.11.2025 № 35.ВЦ.02.000.Т.000548.11.25).

Размеры границ первого, второго и третьего поясов зоны санитарной охраны

Номер скважины	Размеры первого пояса ЗСО, м	Радиус второго пояса ЗСО, м	Радиус третьего пояса ЗСО, м
9/96	2 м на север, 12 м на юг, 12 м на запад, 12 м на восток	46	434

3. Ограничения использования земельных участков в границах поясов ЗСО источника водоснабжения установлены:

3.1 В границах первого пояса - статьей 27 Земельного кодекса Российской Федерации, статьями 43-44 Водного кодекса Российской Федерации, разделом III СанПиН «Зоны санитарной охраны источников водоснабжения и водопроводов питьевого назначения. СанПиН 2.1.4.1110-02» (далее - СанПиН 2.1.4.1110-02);

3.2 В границах второго и третьего поясов - статьями 43-44 Водного кодекса Российской Федерации, разделом III СанПиН 2.1.4.1110-02.

4. Возмещение убытков, причиненных собственникам земельных участков, землепользователям, землевладельцам, арендаторам земельных участков, иным лицам ограничением их прав в связи с установлением ЗСО, осуществляется

правообладателем имущества, предназначенного для питьевого и хозяйственно-бытового водоснабжения и включающего источник водоснабжения (скважина № 9/96), расположенный в городе Череповец Череповецкого муниципального округа Вологодской области, в порядке, установленном статьей 57.1 Земельного кодекса Российской Федерации.

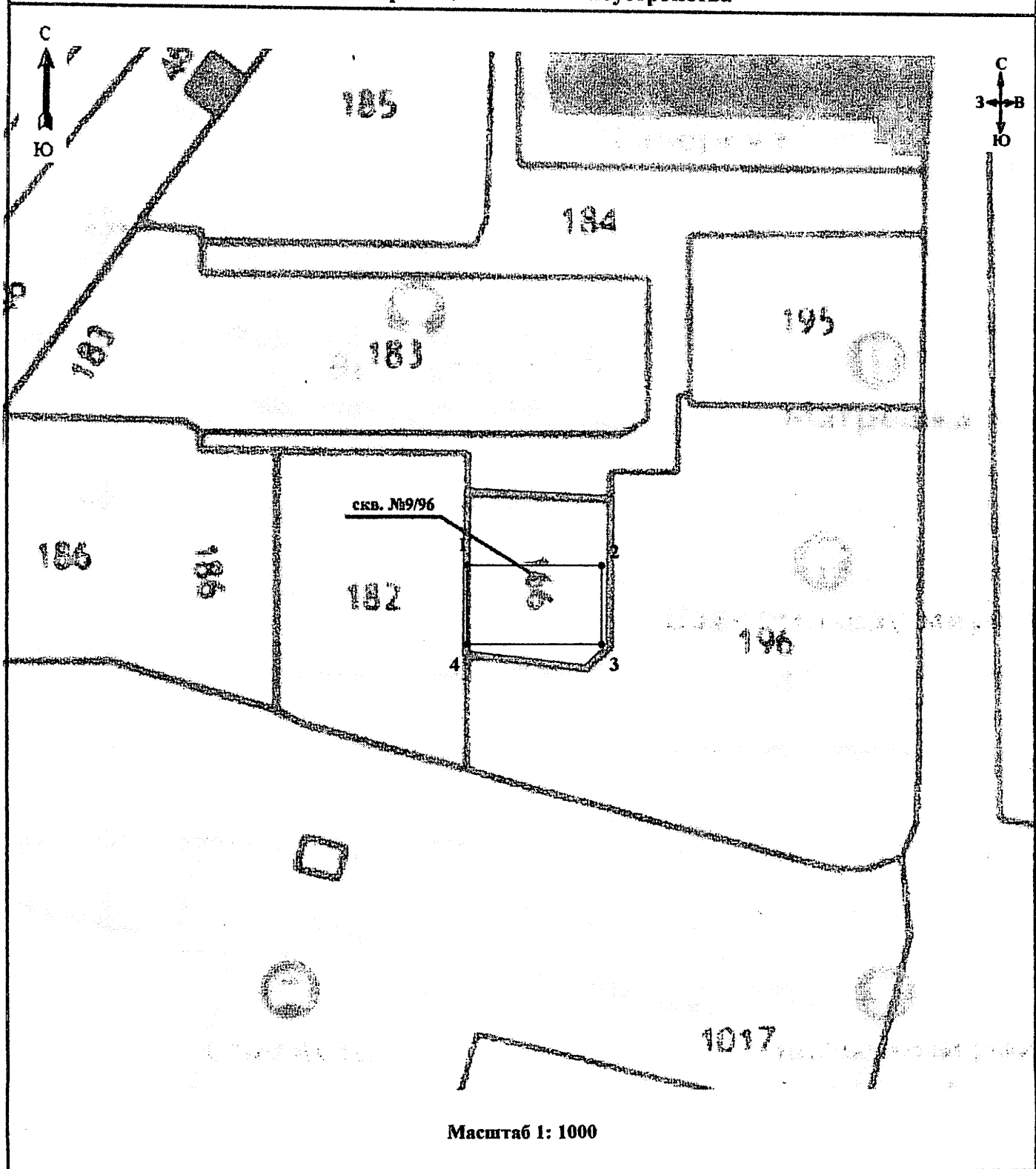
5. Срок наступления обязанности по возмещению убытков в соответствии со статьей 57.1 Земельного кодекса Российской Федерации определяется вступившим в законную силу судебным решением.

6. Сведения о границах ЗСО источника водоснабжения содержат графические описания местоположения границ поясов ЗСО, перечень координат характерных точек этих границ в системе координат, установленной для ведения Единого государственного реестра недвижимости, и прилагаются в формате XML.

КАРТА ПЛАН

1 пояс зоны санитарной охраны источника питьевого и хозяйственно-бытового водоснабжения
ООО «МАКО» (скважины № 9/96), расположенного по адресу: Вологодская область, г. Череповец,
ул. Гоголя, д. 45.
(наименование объекта землеустройства)

План границ объекта землеустройства

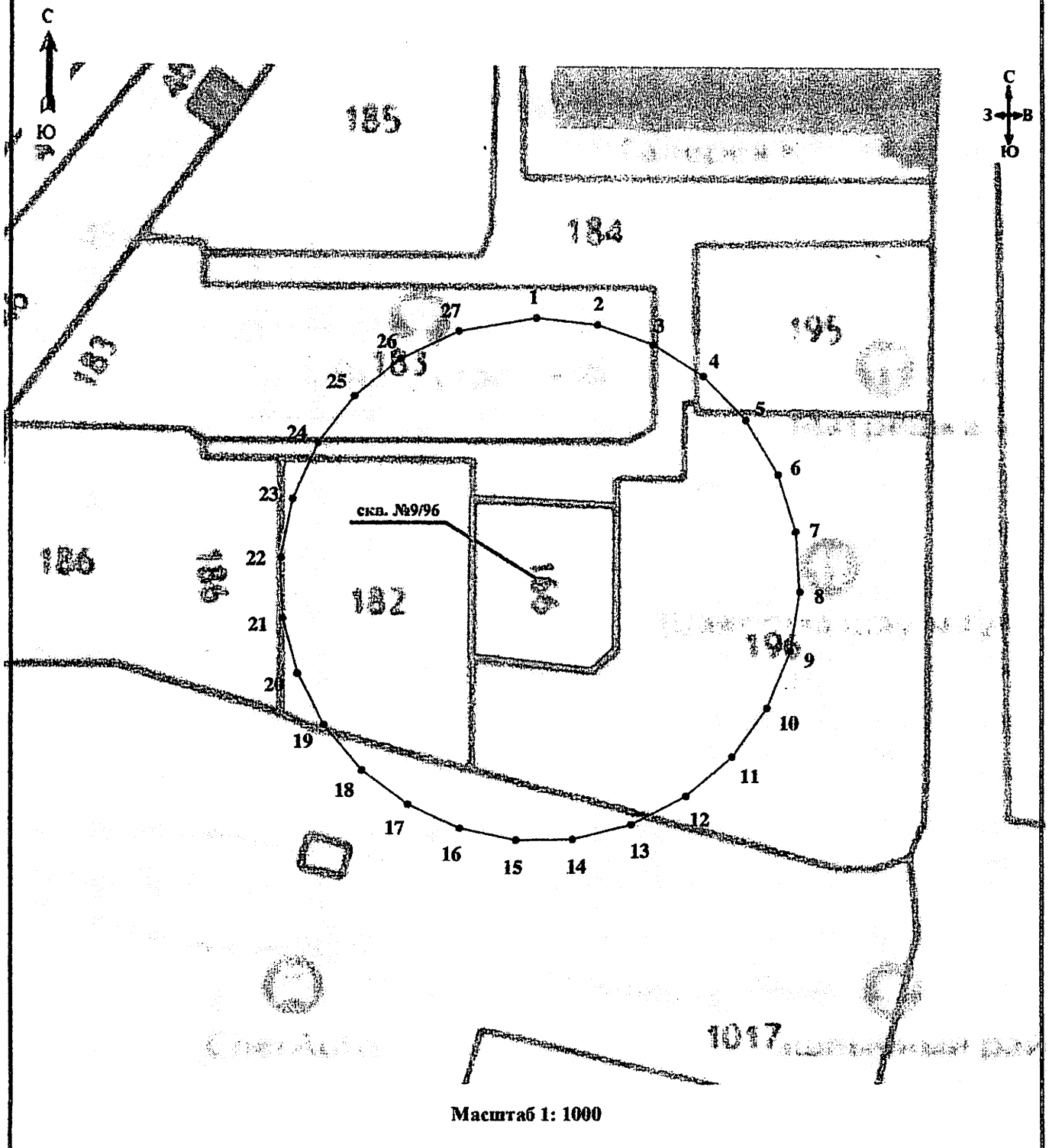


Масштаб 1: 1000

КАРТА ПЛАН

2 пояс зоны санитарной охраны источника питьевого и хозяйственно-бытового водоснабжения
ООО «МАКО» (скважины № 9/96), расположенного по адресу: Вологодская область, г. Череповец,
ул. Гоголя, д. 45.

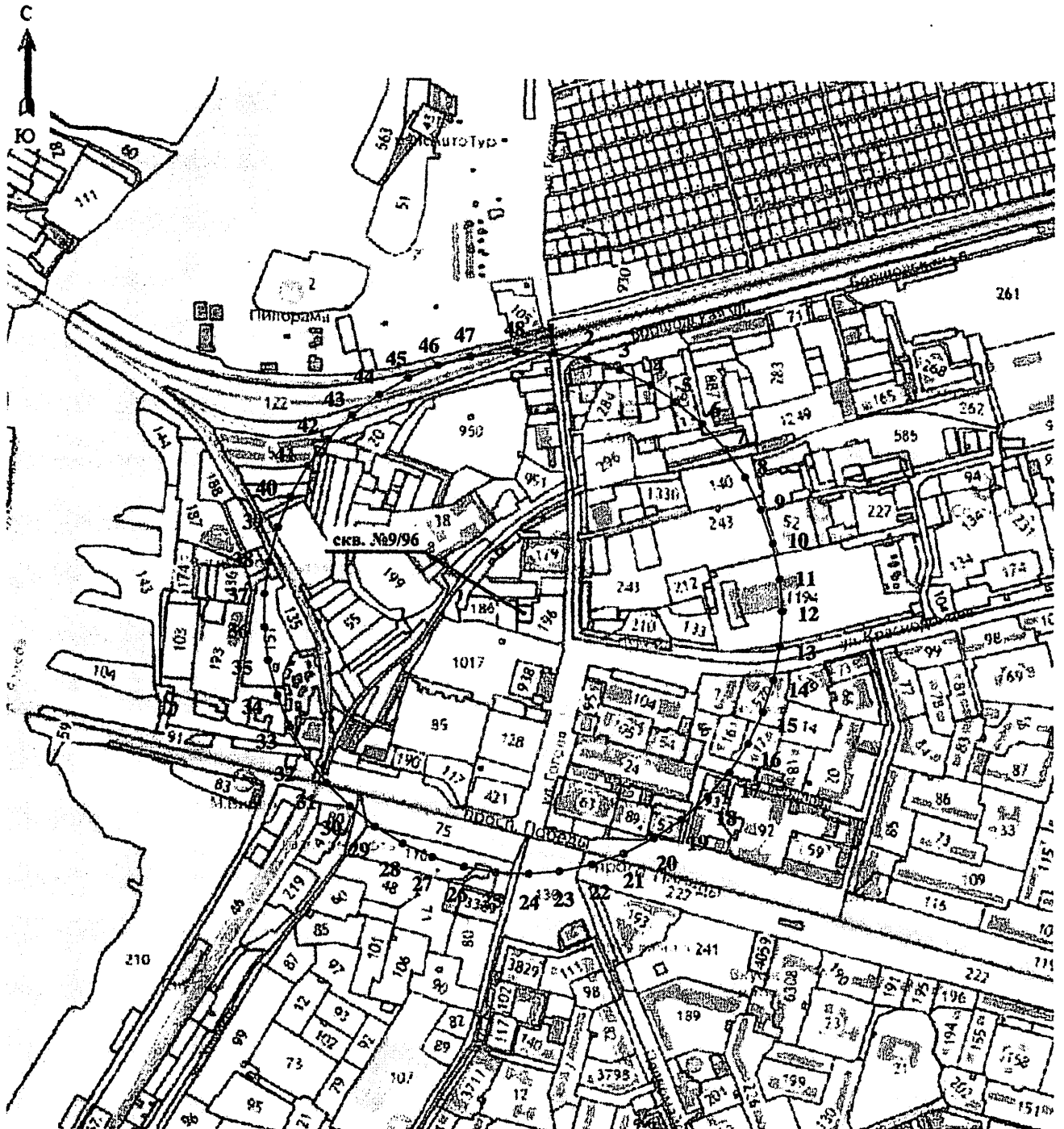
План границ объекта землеустройства



КАРТА ПЛАН

3 пояс зоны санитарной охраны источника питьевого и хозяйственно-бытового водоснабжения
 ООО «МАКО» (скважины № 9/96), расположенного по адресу: Вологодская область, г. Череповец,
 ул. Гоголя, д. 45.

План границ объекта землеустройства



Масштаб 1: 10000