

Министерство лесного комплекса Вологодской области

ПРИКАЗ

«21» января 2026 г.

№ 52

Об установлении зон санитарной охраны источников питьевого и хозяйственно-бытового водоснабжения

В соответствии со статьей 106 Земельного кодекса Российской Федерации, статьей 18 Федерального закона от 30.03.1999 № 52-ФЗ «О санитарно-эпидемиологическом благополучии населения», постановлением Главного государственного санитарного врача Российской Федерации от 14.03.2002 № 10 «О введении в действие санитарных правил и норм «Зоны санитарной охраны источников водоснабжения и водопроводов питьевого назначения. СанПиН 2.1.4.1110-02»

ПРИКАЗЫВАЮ:

1. Установить зоны санитарной охраны источников питьевого и хозяйственно-бытового водоснабжения общества с ограниченной ответственностью «Шексна-Водоканал» (скважины №№ 3248, 3249, 3248а, 3249а), расположенных в с. Чаромское Шекснинского муниципального округа Вологодской области, согласно приложению к настоящему приказу.

2. Настоящий приказ вступает в силу со дня его официального опубликования.

Начальник управления
организации землепользования и
недропользования, заместитель
министра



Л.Г. Стародубова

Приложение
к приказу Министерства лесного
комплекса Вологодской области
от 21 января 2026 года № 52

Зоны санитарной охраны источников питьевого и хозяйственно-бытового водоснабжения общества с ограниченной ответственностью «Шексна-Водоканал» (скважины №№ 3248, 3249, 3248а, 3249а), расположенных в с. Чаромское Шекснинского муниципального округа Вологодской области

1. Адрес и местоположение скважин.

Скважины №№ 3248, 3249, 3248а, 3249а расположены в с. Чаромское Шекснинского муниципального округа Вологодской области.

2. Сведения о зонах санитарной охраны скважин.

Границы зон санитарной охраны (далее – ЗСО) согласованы Управлением Федеральной службы по надзору в сфере защиты прав потребителей и благополучия человека по Вологодской области (санитарно-эпидемиологическое заключение от 16.10.2025 № 35.ВЦ.02.000.Т.000502.10.25).

Размеры границ первого, второго и третьего поясов зон санитарной охраны

Номер скважины	Радиус первого пояса ЗСО, м	Размеры второго пояса ЗСО, м			Размеры третьего пояса ЗСО, м		
		вверх по потоку	вниз по потоку	ширина потока (2d)	вверх по потоку	вниз по потоку	ширина потока (2d)
3248	11	35	31	66	527	162	576
3249	12,5	52	45	96	869	198	802
3248а	14	39	30	64	1032	56	322
3249а	12	35	34	68	389	261	638

3. Ограничения использования земельных участков в границах поясов ЗСО источников водоснабжения установлены:

3.1 В границах первого пояса - статьей 27 Земельного кодекса Российской Федерации, статьями 43-44 Водного кодекса Российской Федерации, разделом III СанПиН «Зоны санитарной охраны источников водоснабжения и водопроводов питьевого назначения. СанПиН 2.1.4.1110-02» (далее - СанПиН 2.1.4.1110-02);

3.2 В границах второго и третьего поясов - статьями 43-44 Водного кодекса Российской Федерации, разделом III СанПиН 2.1.4.1110-02.

4. Возмещение убытков, причиненных собственникам земельных участков, землепользователям, землевладельцам, арендаторам земельных участков, иным лицам ограничением их прав в связи с установлением ЗСО, осуществляется

правообладателем имущества, предназначенного для питьевого и хозяйственно-бытового водоснабжения и включающего источники водоснабжения (скважины №№ 3248, 3249, 3248а, 3249а), расположенные в с. Чаромское Шекснинского муниципального округа Вологодской области, в порядке, установленном статьей 57.1 Земельного кодекса Российской Федерации.

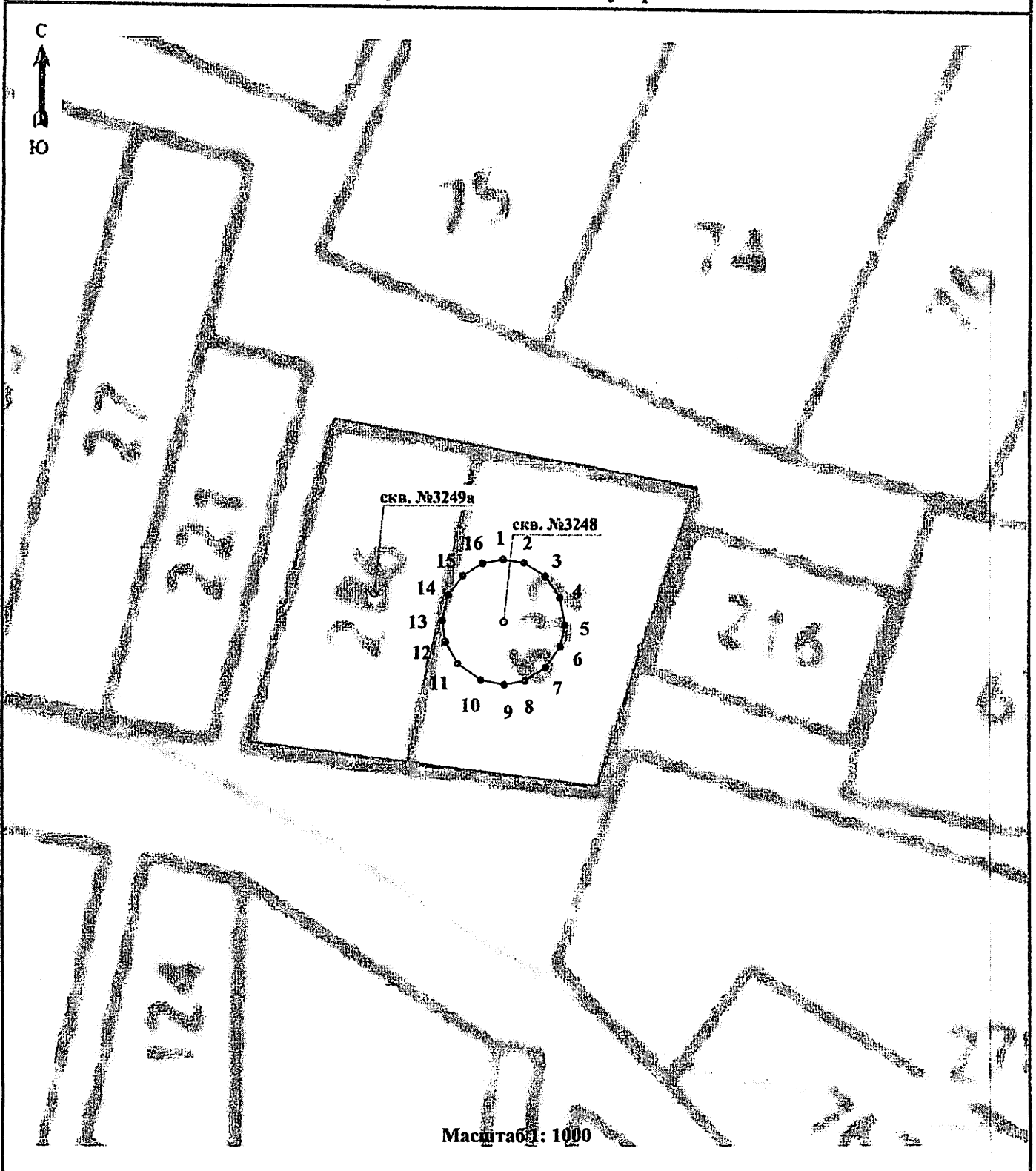
5. Срок наступления обязанности по возмещению убытков в соответствии со статьей 57.1 Земельного кодекса Российской Федерации определяется вступившим в законную силу судебным решением.

6. Сведения о границах ЗСО источников водоснабжения содержат графические описания местоположения границ поясов ЗСО, перечень координат характерных точек этих границ в системе координат, установленной для ведения Единого государственного реестра недвижимости, и прилагаются в формате XML.

КАРТА ПЛАН

**1 пояс зоны санитарной охраны источника питьевого и хозяйственно-бытового водоснабжения
ООО «Шексна-Водоканал» (скважины №3248 в с. Чаромское Шекснинского муниципального округа
Вологодской области)**

План границ объекта землеустройства



КАРТА ПЛАН

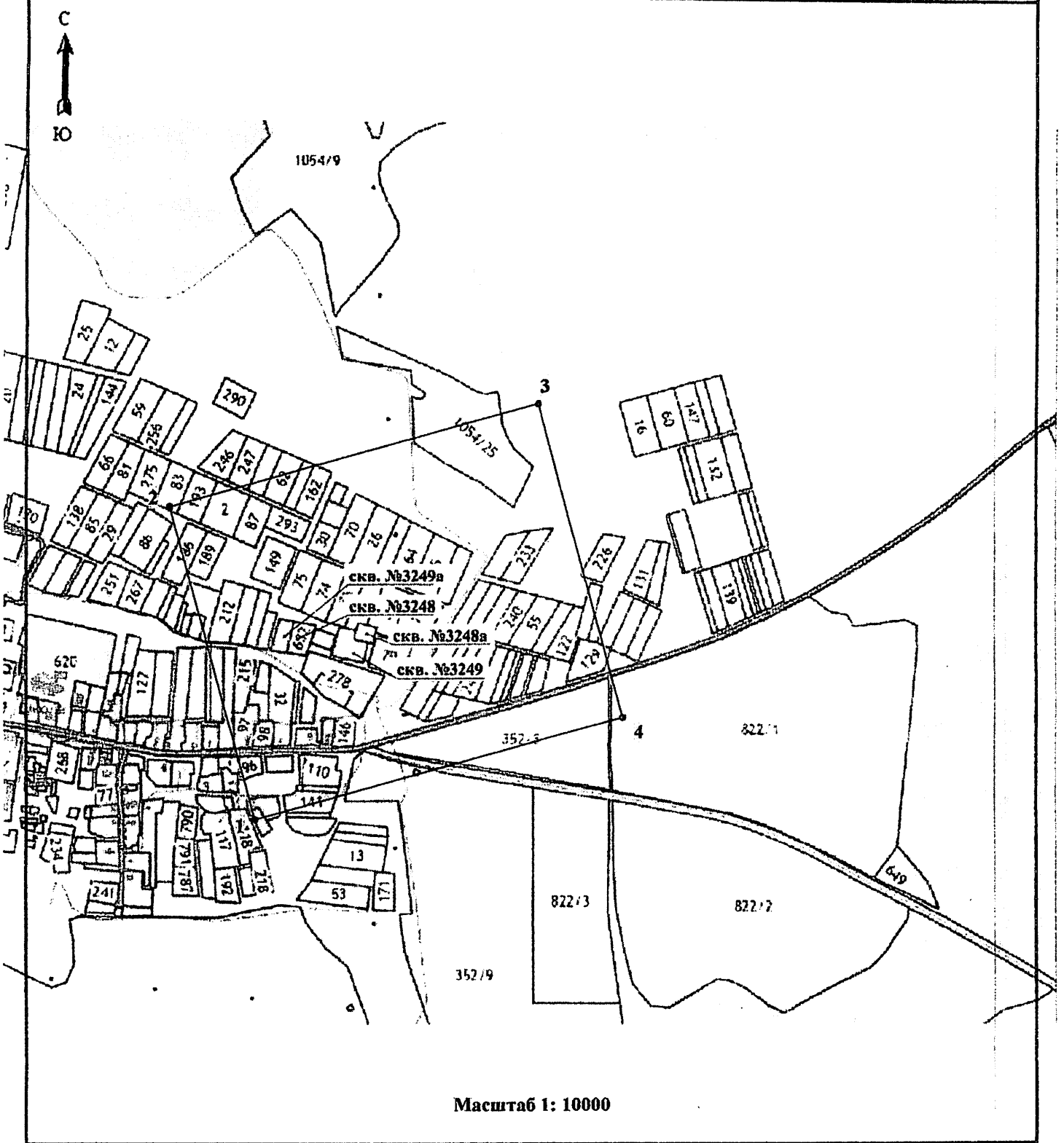
2 пояс зоны санитарной охраны источника питьевого и хозяйственно-бытового водоснабжения
ООО «Шексна-Водоканал» (скважины №3248 в с. Чаромское Шекснинского муниципального округа
Вологодской области)

План границ объекта землеустройства

КАРТА ПЛАН

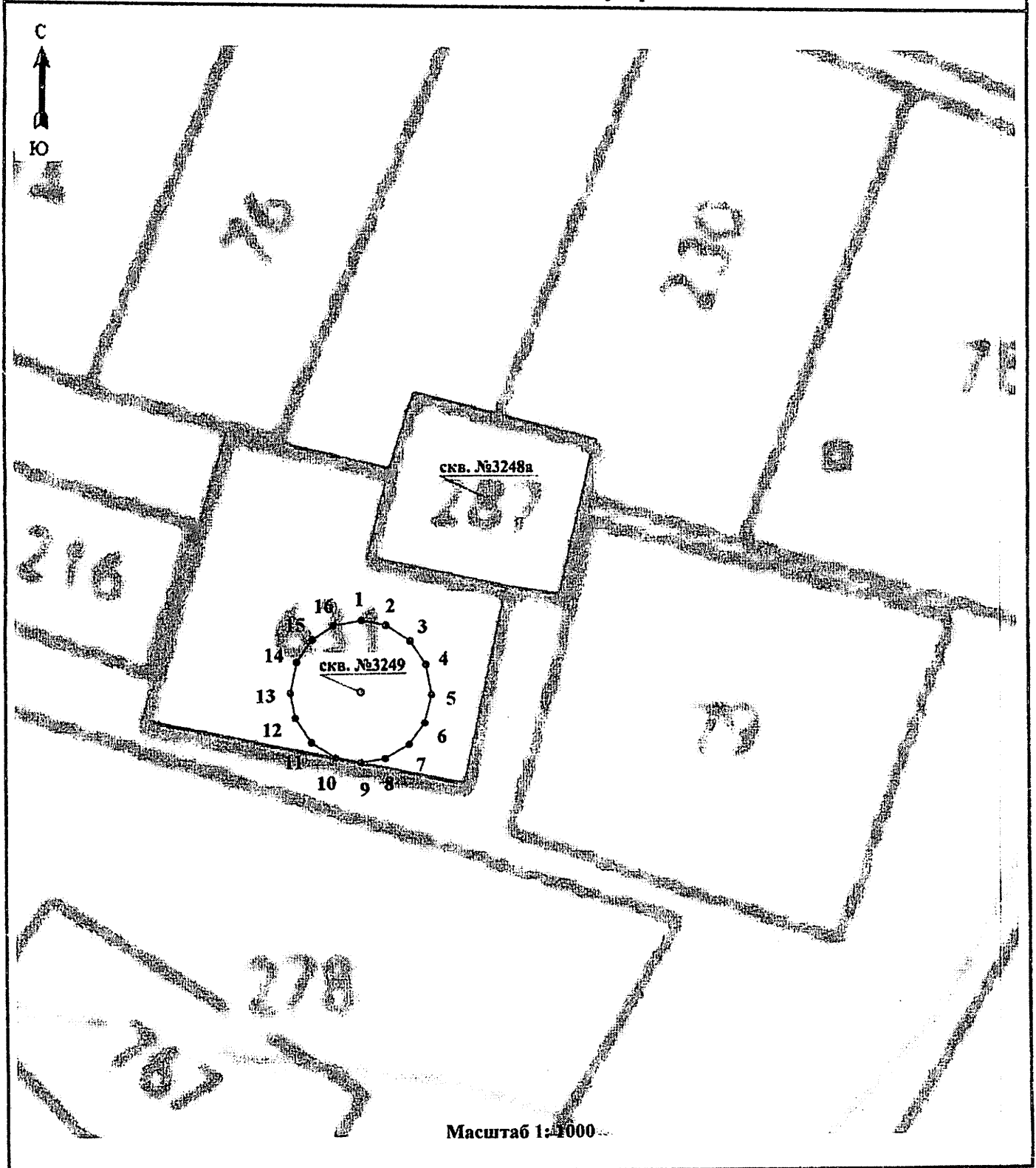
**3 пояс зоны санитарной охраны источника питьевого и хозяйственно-бытового водоснабжения
ООО «Шексна-Водоканал» (скважины №3248 в с. Чаромское Шекснинского муниципального округа
Вологодской области)**

План границ объекта землеустройства



КАРТА ПЛАН

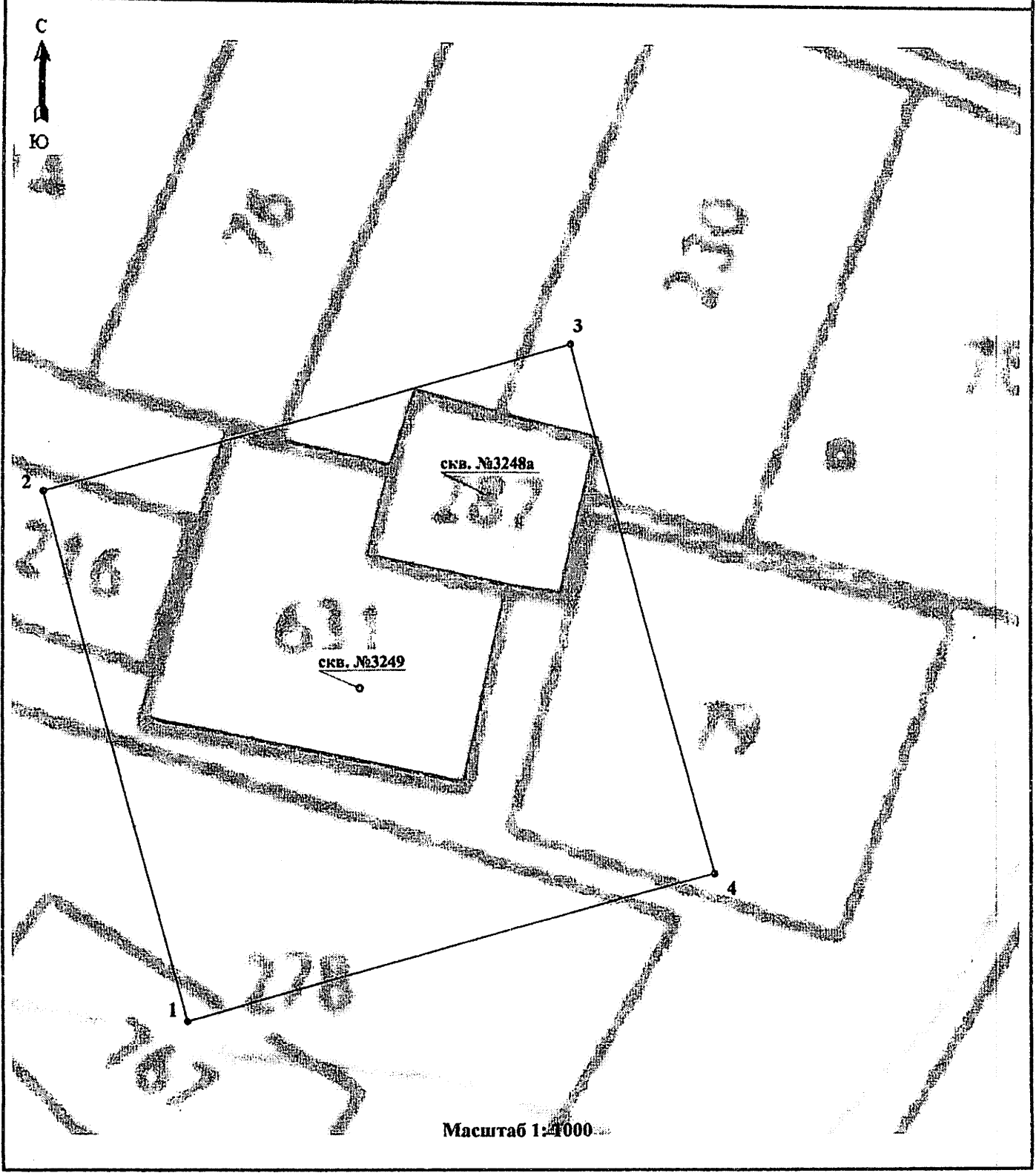
1 пояс зоны санитарной охраны источника питьевого и хозяйственно-бытового водоснабжения
ООО «Шексна-Водоканал» (скважины №3249 в с. Чаромское Шекснинского муниципального округа
Вологодской области)

План границ объекта землеустройства

КАРТА ПЛАН

**2 пояс зоны санитарной охраны источника питьевого и хозяйственно-бытового водоснабжения
ООО «Шексна-Водоканал» (скважины №3249 в с. Чаромское Шекснинского муниципального округа
Вологодской области)**

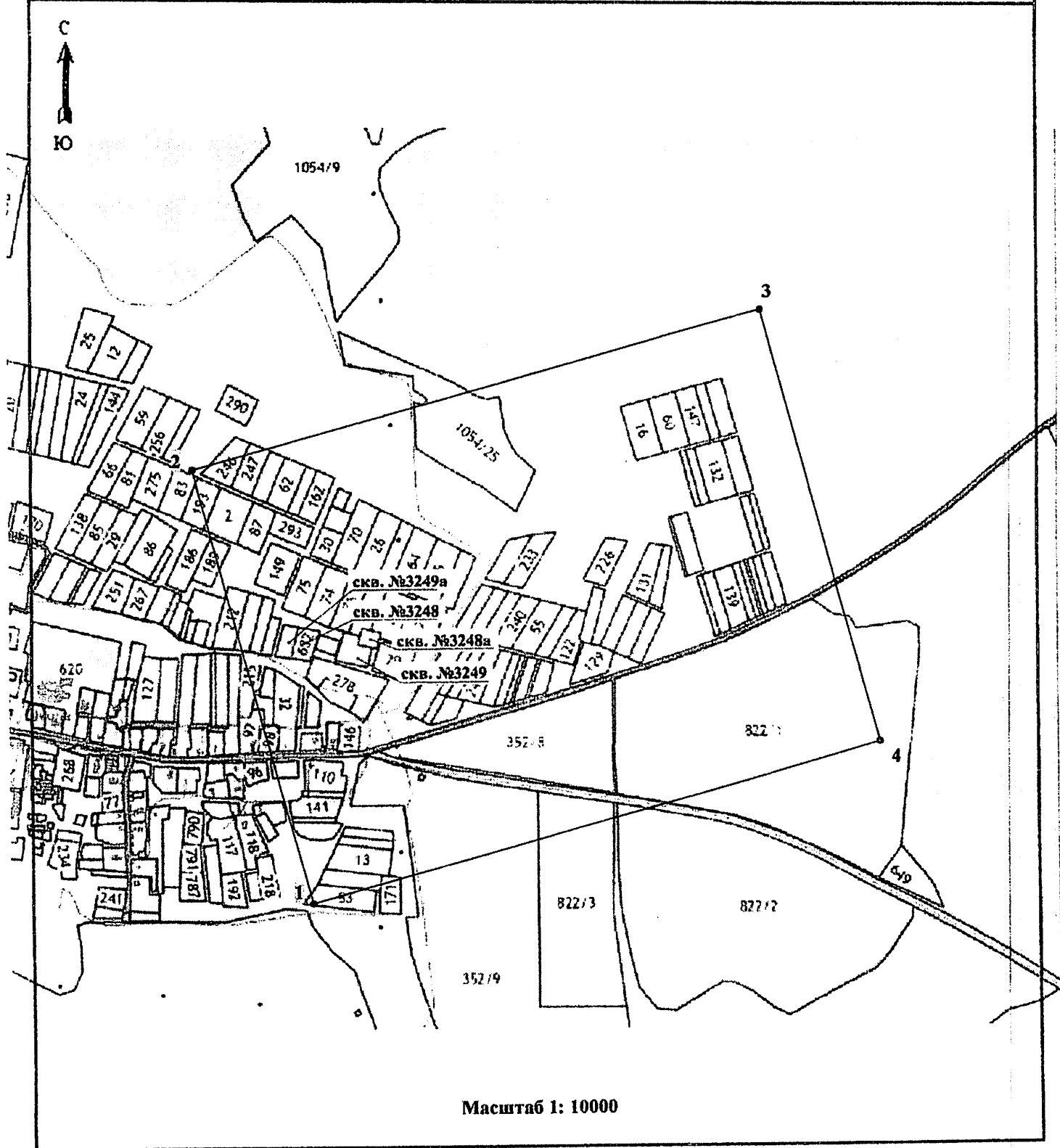
План границ объекта землеустройства



КАРТА ПЛАН

**3 пояс зоны санитарной охраны источника питьевого и хозяйственно-бытового водоснабжения
ООО «Шексна-Водоканал» (скважины №3249 в с. Чаромское Шекснинского муниципального округа
Вологодской области)**

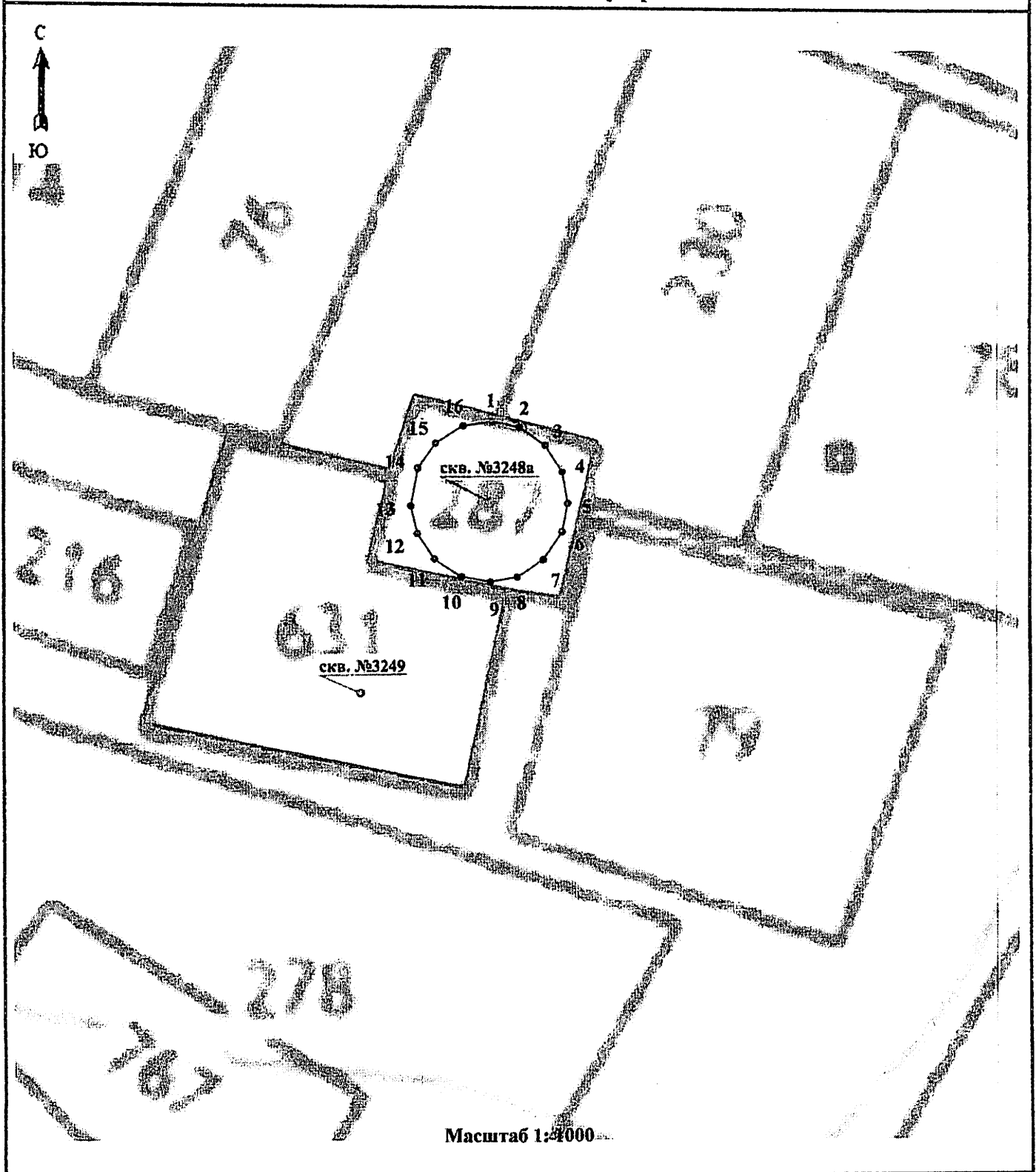
План границ объекта землеустройства



КАРТА ПЛАН

1 пояс зоны санитарной охраны источника питьевого и хозяйственно-бытового водоснабжения
ООО «Шексна-Водоканал» (скважины №3248а в с. Чаромское Шекснинского муниципального округа
Вологодской области)

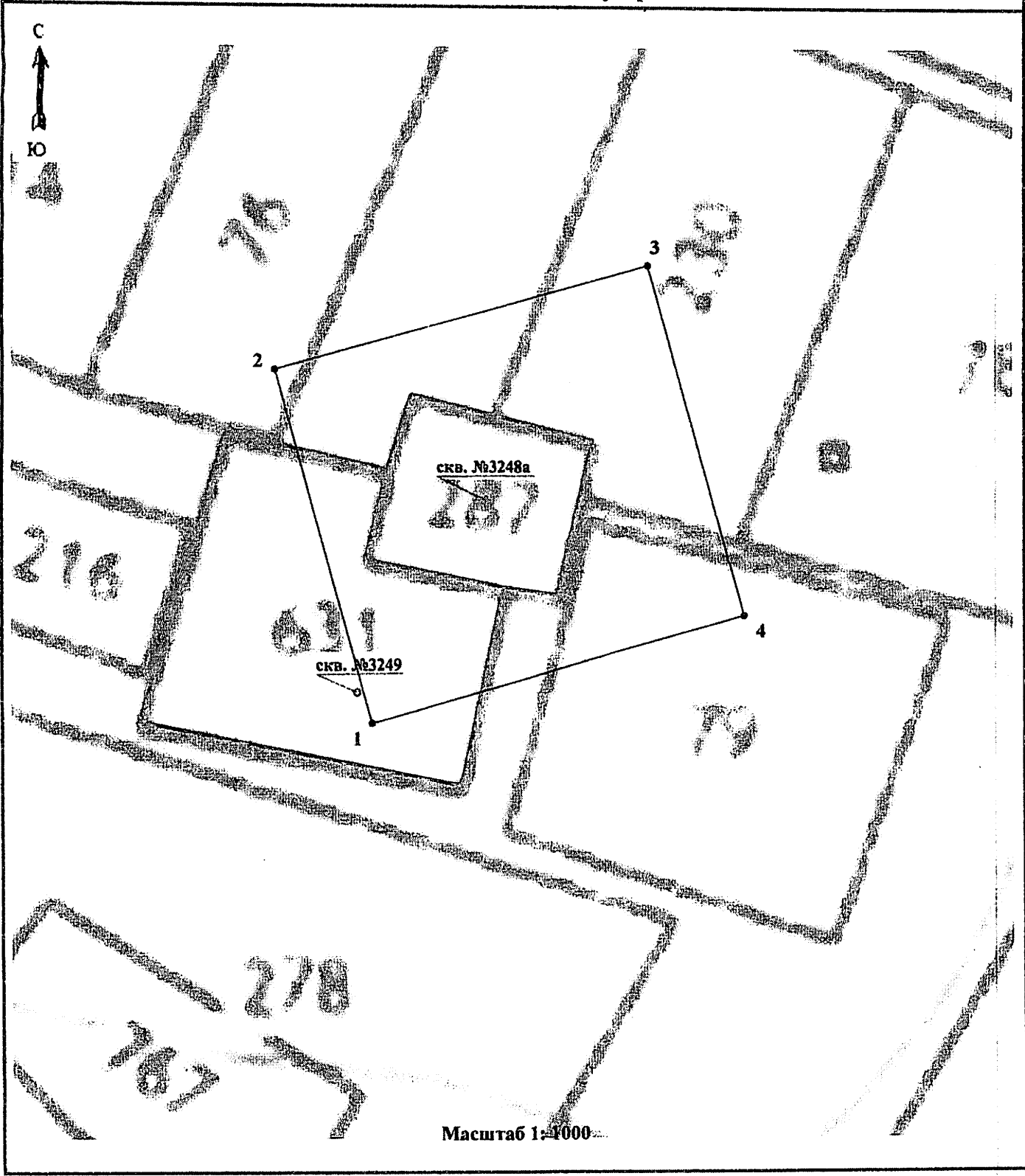
План границ объекта землеустройства



КАРТА ПЛАН

**2 пояс зоны санитарной охраны источника питьевого и хозяйственно-бытового водоснабжения
ООО «Шексна-Водоканал» (скважины №3248а в с. Чаромское Шекснинского муниципального округа
Вологодской области)**

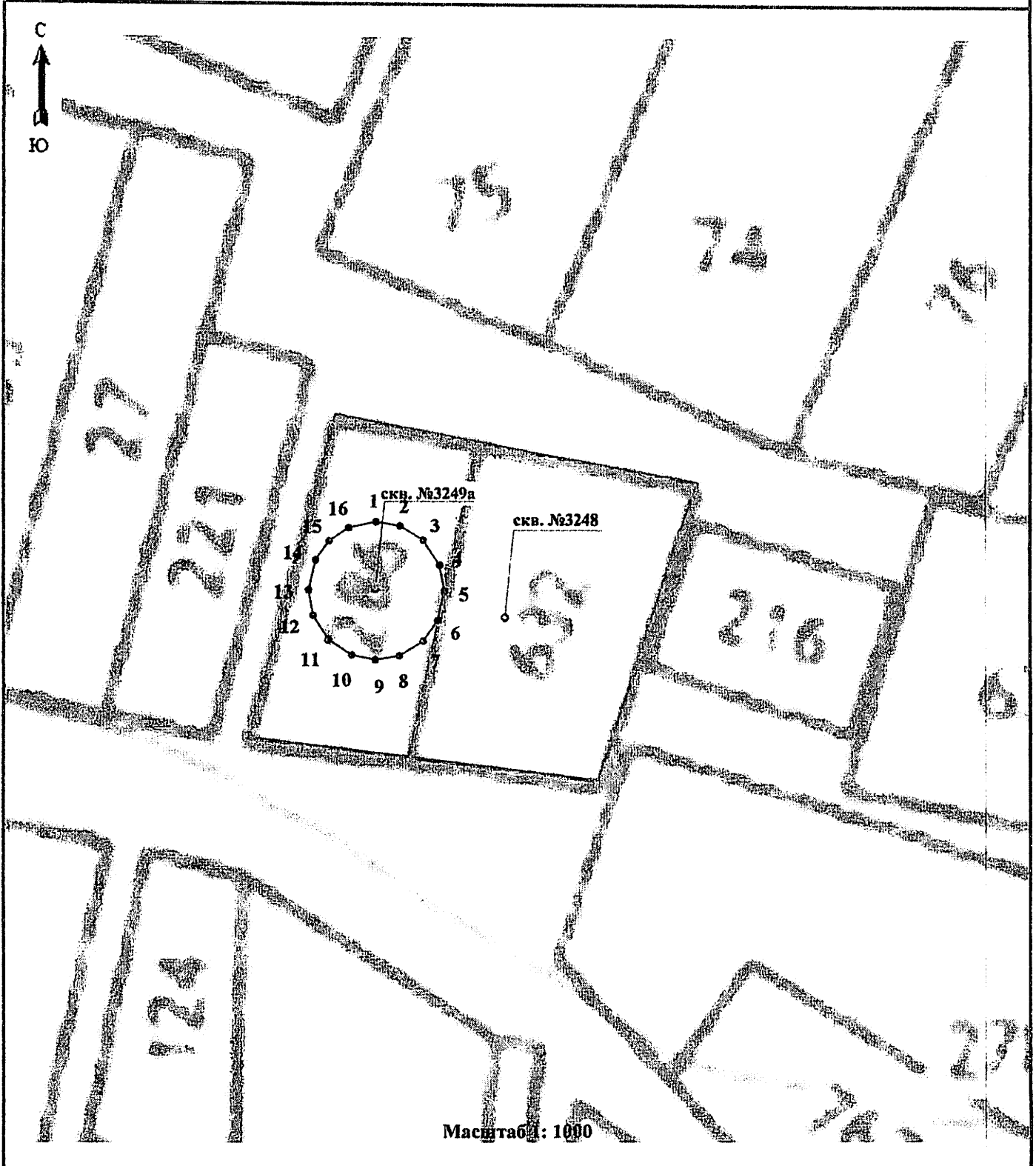
План границ объекта землеустройства



КАРТА ПЛАН

1 пояс зоны санитарной охраны источника питьевого и хозяйственно-бытового водоснабжения
ООО «Шексна-Водоканал» (скважины №3249а в с. Чаромское Шекснинского муниципального округа
Вологодской области)

План границ объекта землеустройства



Масштаб 1:1000

КАРТА ПЛАН

2 пояс зоны санитарной охраны источника питьевого и хозяйственно-бытового водоснабжения
ООО «Шексна-Водоканал» (скважины №3249а в с. Чаромское Шекснинского муниципального округа
Вологодской области)

План границ объекта землеустройства



