

ПРИКАЗ

«19» *сентября* 2025 года

№ *1547*

Об изменении границ земель,
на которых расположены леса,
расположенные в зеленых
и лесопарковых зонах,
на территории Сокольского
лесничества Вологодской области

В соответствии со статьями 82, 114 Лесного кодекса Российской Федерации, постановлением Правительства Российской Федерации от 21 декабря 2019 года № 1755 «Об утверждении Правил изменения границ земель, на которых располагаются леса, указанные в пунктах 3 и 4 части 1 статьи 114 Лесного кодекса Российской Федерации, и определения функциональных зон в лесах, расположенных в лесопарковых зонах», подпунктом 3.1.1.16 пункта 3.1 Положения о Министерстве лесного комплекса Вологодской области, утвержденного постановлением Правительства Вологодской области от 30 июля 2025 года № 1087, приказом Министерства лесного комплекса Вологодской области от 11 сентября 2025 года № 1127 «Об утверждении проектной документации по изменению границ земель, на которых расположены леса, расположенные в зеленых и лесопарковых зонах, на территории Сокольского лесничества Вологодской области»

ПРИКАЗЫВАЮ:

1. Исключить из границ земель, на которых расположены леса, расположенные в лесопарковых зонах, и включить в границы земель, на которых расположены леса, расположенные в зеленых зонах, на территории Сокольского лесничества Вологодской области лесной участок Сокольского участкового лесничества, квартал № 97 (части выделов 5 (18), 6 (19), 12 (20), 13 (21), 14 (22), 15 (23), 16 (24), 17 (25)) квартал № 105 (части выделов 4 (14), 5 (15), 13 (16)), площадью 3,5132 га, согласно приложению 1 к настоящему приказу.

2. Включить в границы земель, на которых расположены леса, расположенные в лесопарковых зонах, и исключить из границ земель, на которых расположены леса, расположенные в зеленых зонах, на территории Сокольского лесничества Вологодской области лесной участок Сокольского участкового лесничества, квартал № 88 (часть выдела 21 (23)) площадью 3,5132 га, согласно приложению 2 к настоящему приказу.

3. Отделу правовой и административной работы:

направить настоящий приказ в территориальный орган Министерства юстиции Российской Федерации по Вологодской области, прокуратуру области, Волжскую межрегиональную природоохранную прокуратуру, Череповецкую межрайонную природоохранную прокуратуру Волжской межрегиональной природоохранной прокуратуры;

обеспечить опубликование (размещение) настоящего приказа в областной газете «Красный Север» и на «Официальном интернет-портале правовой информации» (www.pravo.gov.ru);

обеспечить размещение настоящего приказа в государственной информационной системе «Официальный портал Правительства Вологодской области».

4. Отделу организации лесопользования и государственного лесного реестра:


внести изменения в лесохозяйственный регламент Сокольского лесничества Вологодской области;

обеспечить размещение настоящего приказа на официальном сайте Министерства лесного комплекса Вологодской области.

5. Настоящий приказ вступает в силу со дня его официального опубликования.

6. Контроль за исполнением настоящего приказа оставляю за собой.

Заместитель министра лесного
комплекса Вологодской области



И.В. Данилов

Приложение 1
к приказу Министерства лесного
комплекса Вологодской области
от «19» мая 2025 года № 1547

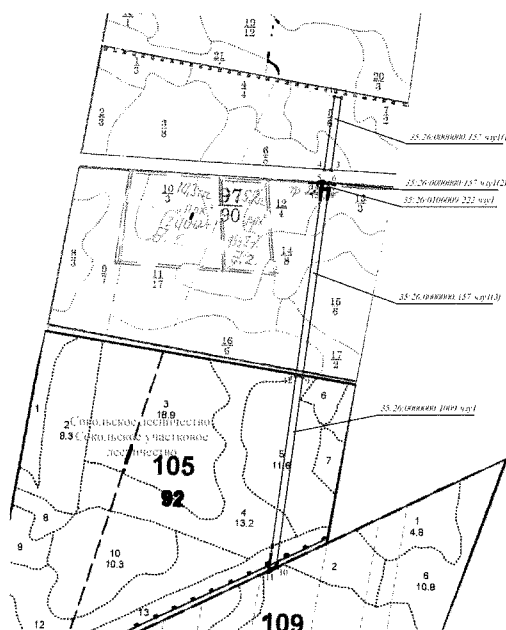
Графическое описание местоположения границ лесного участка, исключаемого из состава земель, на которых расположены леса, расположенные в лесопарковых зонах, и включаемого в состав земель, на которых расположены леса, расположенные в зеленых зонах

1. Графическое описание местоположения границ лесного участка, исключаемого из состава земель, на которых располагаются леса, расположенные в лесопарковых зонах и включаемого в состав земель, на которых располагаются леса, расположенные в зеленых зонах.

Местоположение: Вологодская область, Сокольский муниципальный округ, Сокольское лесничество, Сокольское участковое лесничество, квартал № 97 (части выделов 5 (18), 6 (19), 12 (20), 13 (21), 14 (22), 15 (23), 16 (24), 17 (25)).

Площадь объекта 3,5132 га.

Масштаб 1:25 000



- границы лесного участка, исключаемого из состава земель, на которых располагаются леса, расположенные в лесопарковых зонах, и включаемого в состав земель, на которых располагаются леса, расположенные в зеленых зонах.

2. Перечень координат характерных точек границ лесного участка, исключаемого из состава земель, на которых расположены леса, расположенные в лесопарковых зонах, и включаемого в границы земель, на которых расположены леса, расположенные в зеленых зонах (система координат МСК-35, зона 3).

Обозначение характерных точек границ	Координаты, м	
	X	Y
1	383490.08	3176274.78
2	383485.72	3176297.39
3	383247.85	3176264.31
4	383249.38	3176241.30
1	383490.08	3176274.78
5	383207.84	3176235.53
6	383206.30	3176258.54
7	383203.49	3176258.15
8	383185.05	3176255.58
9	382565.02	3176169.37
10	381939.31	3176082.37
11	381927.56	3176057.51
12	382569.14	3176146.72
13	383186.46	3176232.56
14	383205.04	3176235.14
5	383207.84	3176235.53

Приложение 2
к приказу Министерства лесного
комплекса Вологодской области
от «19» марта 2025 года № 1547

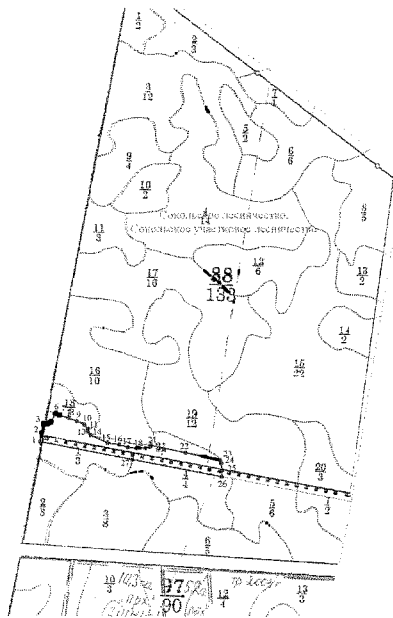
Текстовое и графическое описание местоположения границ лесного участка, включаемого в состав земель, на которых расположены леса, расположенные в лесопарковых зонах, и исключаемого из состава земель, на которых расположены леса, расположенные в зеленых зонах.

1. Графическое описание местоположения границ лесного участка, включаемого в состав земель, на которых располагаются леса, расположенные в лесопарковых зонах, и исключаемого из состава земель, на которых располагаются леса, расположенные в зеленых зонах.

Местоположение: Вологодская область, Сокольский муниципальный округ, Сокольское лесничество, Сокольское участковое лесничество, квартал № 88 (часть выдела 21 (23)).

Площадь объекта 3,5132 га.

Масштаб 1:10 000



- границы лесного участка, включаемого в состав земель, на которых расположены леса, расположенные в лесопарковых зонах, и исключаемого из состава земель, на которых расположены леса, расположенные в зеленых зонах.

2. Перечень координат характерных точек границ участка, включаемого в состав земель, на которых расположены леса, расположенные в лесопарковых зонах и исключаемого из состава земель, на которых расположены леса, расположенные в зеленых зонах (система координат МСК-35, зона 3).

Обозначение характерных точек границ	Координаты, м	
	X	Y
1	383640.47	3175495.57
2	383669.27	3175501.27
3	383699.35	3175507.21
4	383699.55	3175522.11
5	383706.46	3175532.12
6	383732.08	3175546.91
7	383727.31	3175560.10
8	383718.16	3175589.77
9	383707.63	3175616.39
10	383697.18	3175641.01
11	383681.68	3175653.92
12	383680.72	3175652.89
13	383674.73	3175652.66
14	383661.84	3175662.17
15	383636.00	3175718.54
16	383630.01	3175756.31
17	383621.95	3175784.08
18	383618.42	3175816.90
19	383619.05	3175842.90
20	383623.32	3175858.49
21	383627.89	3175861.95
22	383604.11	3175975.15
23	383580.33	3176088.33
24	383569.78	3176092.46
25	383545.61	3176096.53
26	383524.73	3176095.28
27	383581.71	3175800.13
1	383640.47	3175495.57