

Министерство лесного комплекса Вологодской области

ПРИКАЗ

«17» декабря 2025 г.

№ 1542

Об установлении зоны санитарной охраны источника питьевого и хозяйственно-бытового водоснабжения


В соответствии со статьей 106 Земельного кодекса Российской Федерации, статьей 18 Федерального закона от 30.03.1999 № 52-ФЗ «О санитарно-эпидемиологическом благополучии населения», постановлением Главного государственного санитарного врача Российской Федерации от 14.03.2002 № 10 «О введении в действие санитарных правил и норм «Зоны санитарной охраны источников водоснабжения и водопроводов питьевого назначения. СанПиН 2.1.4.1110-02»

ПРИКАЗЫВАЮ:

1. Установить зону санитарной охраны источника питьевого и хозяйственно-бытового водоснабжения общества с ограниченной ответственностью «Шексна-Водоканал» (скважина № 3178), расположенного в д. Княже Шекснинского муниципального округа Вологодской области, согласно приложению к настоящему приказу.

2. Настоящий приказ вступает в силу со дня его официального опубликования.

И.о. заместителя министра



И.Ю. Хамов

Приложение
к приказу Министерства лесного
комплекса Вологодской области
от 17 декабря 2025 года № 1542

Зона санитарной охраны источника питьевого и хозяйственно-бытового водоснабжения общества с ограниченной ответственностью «Шексна-Водоканал» (скважина № 3178), расположенного в д. Княже Шекснинского муниципального округа Вологодской области

1. Адрес и местоположение скважины.

Скважина № 3178 расположена в д. Княже Шекснинского муниципального округа Вологодской области.

2. Сведения о зоне санитарной охраны скважины.

Границы зоны санитарной охраны (далее – ЗСО) согласованы Управлением Федеральной службы по надзору в сфере защиты прав потребителей и благополучия человека по Вологодской области (санитарно-эпидемиологическое заключение от 18.09.2025 № 35.ВЦ.02.000.Т.000454.09.25).

Размеры границ первого, второго и третьего поясов зоны санитарной охраны

Номер скважины	Радиус первого пояса ЗСО, м	Размеры второго пояса ЗСО, м			Размеры третьего пояса ЗСО, м		
		вверх по потоку	вниз по потоку	ширина потока (2d)	вверх по потоку	вниз по потоку	ширина потока (2d)
3178	3,5	31	30	60	639	73	372

3. Ограничения использования земельных участков в границах поясов ЗСО источника водоснабжения установлены:

3.1 В границах первого пояса - статьей 27 Земельного кодекса Российской Федерации, статьями 43-44 Водного кодекса Российской Федерации, разделом III СанПиН «Зоны санитарной охраны источников водоснабжения и водопроводов питьевого назначения. СанПиН 2.1.4.1110-02» (далее - СанПиН 2.1.4.1110-02);

3.2 В границах второго и третьего поясов - статьями 43-44 Водного кодекса Российской Федерации, разделом III СанПиН 2.1.4.1110-02.

4. Возмещение убытков, причиненных собственникам земельных участков, землепользователям, землевладельцам, арендаторам земельных участков, иным лицам ограничением их прав в связи с установлением ЗСО, осуществляется правообладателем имущества, предназначенного для питьевого и хозяйственно-бытового водоснабжения и включающего источник водоснабжения (скважина

№ 3178), расположенный в д. Княже Шекснинского муниципального округа Вологодской области, в порядке, установленном статьей 57.1 Земельного кодекса Российской Федерации.

5. Срок наступления обязанности по возмещению убытков в соответствии со статьей 57.1 Земельного кодекса Российской Федерации определяется вступившим в законную силу судебным решением.

6. Сведения о границах ЗСО источника водоснабжения содержат графические описания местоположения границ поясов ЗСО, перечень координат характерных точек этих границ в системе координат, установленной для ведения Единого государственного реестра недвижимости, и прилагаются в формате XML.

КАРТА ПЛАН


**1 пояс зоны санитарной охраны источника питьевого и хозяйственно-бытового водоснабжения
ООО «Шексна-Водокавал» (скважины №3178 в д. Княже Шекснинского муниципального округа
Вологодской области)**

План границ объекта землеустройства



317

СКВ. № 3178



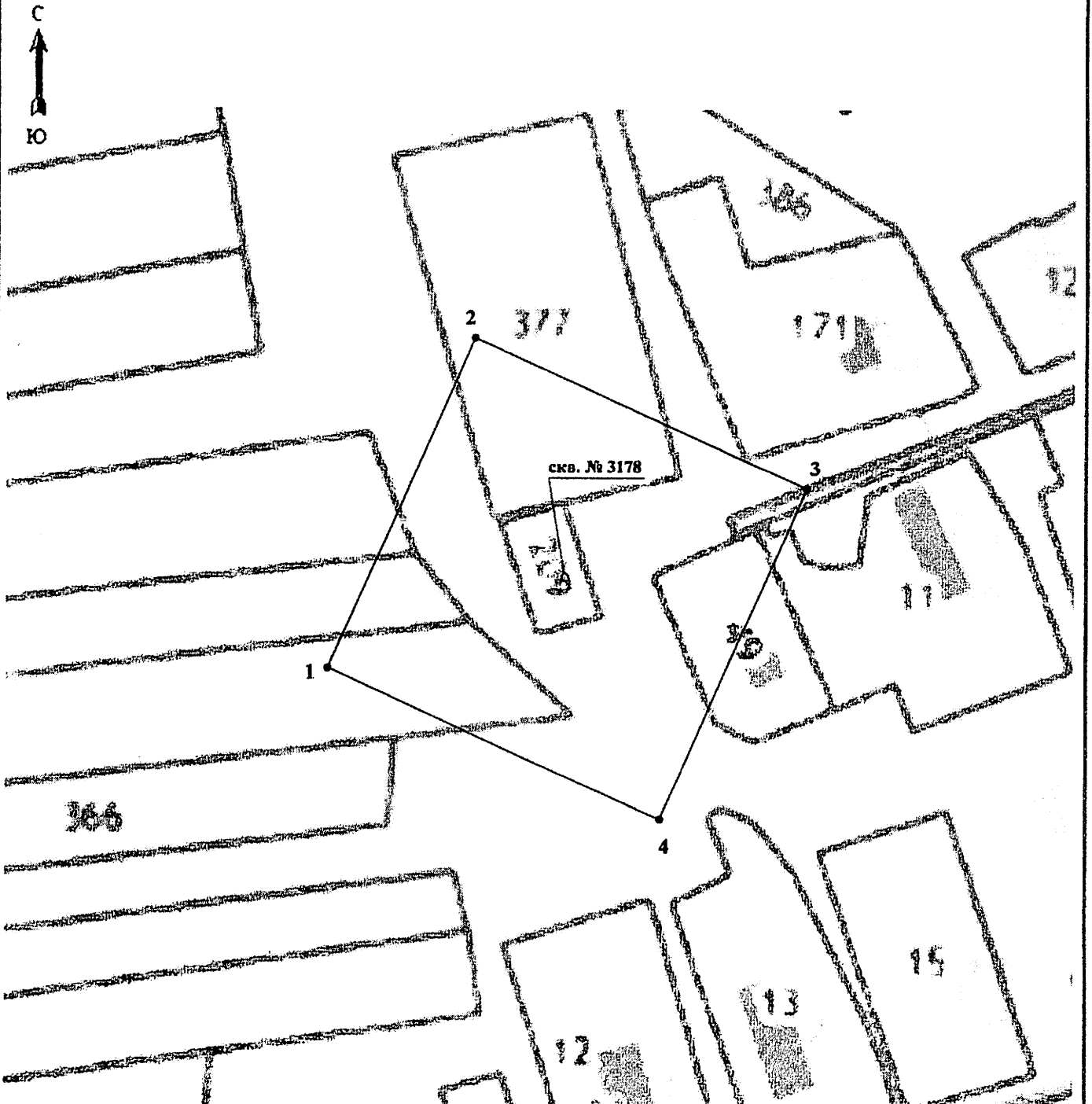
Масштаб 1: 500

113

КАРТА ПЛАН

2 пояс зоны санитарной охраны источника питьевого и хозяйственно-бытового водоснабжения
ООО «Шексна-Водоканал» (скважины №3178 в д. Княже Шекснинского муниципального округа
Вологодской области)

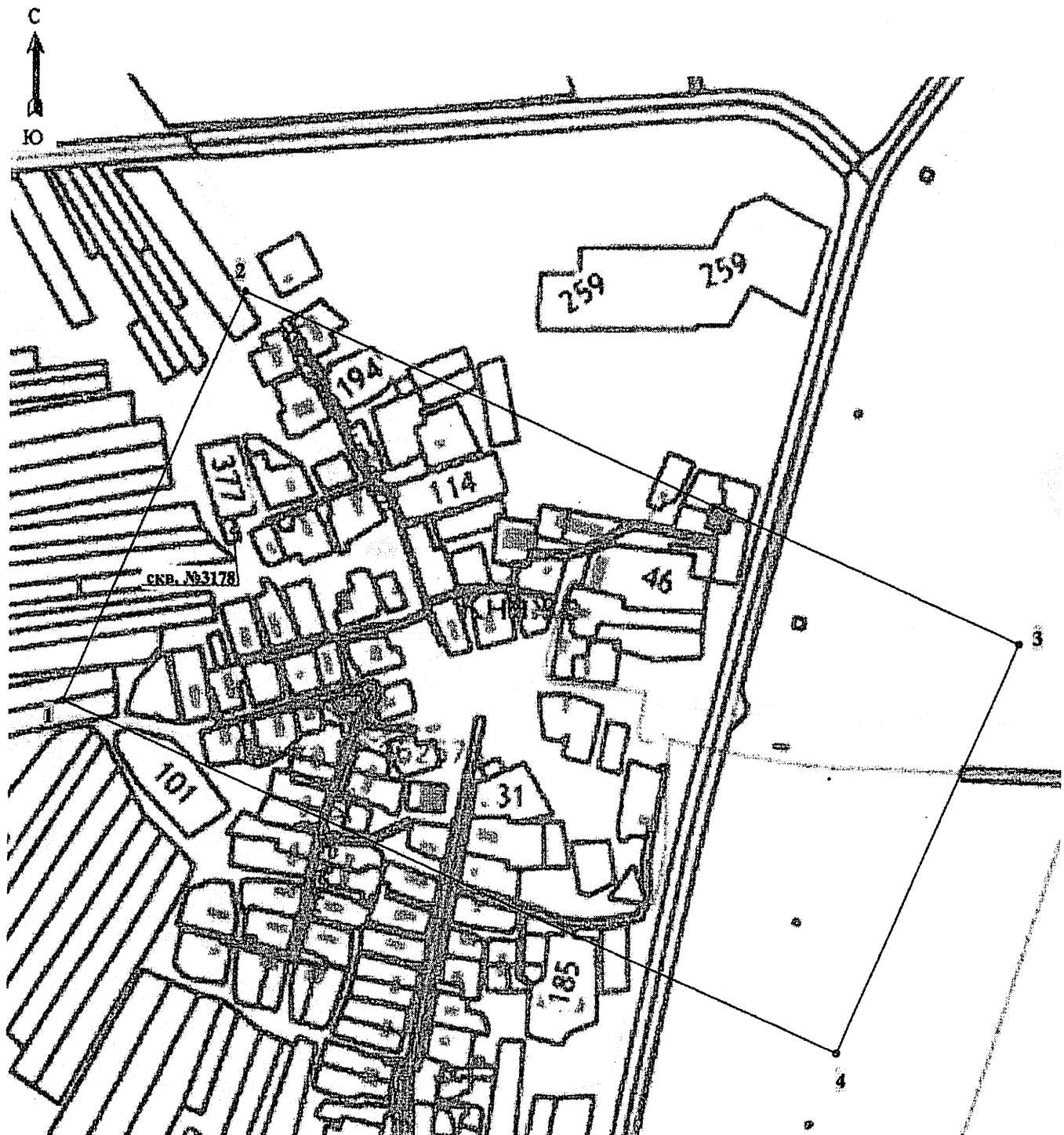
План границ объекта землеустройства



Масштаб 1: 1000

КАРТА ПЛАН

**3 пояс зоны санитарной охраны источника питьевого и хозяйственно-бытового водоснабжения
ООО «Шексна-Водоканал» (скважины №3178 в д. Княже Шекснинского муниципального округа
Вологодской области)**

План границ объекта землеустройства

Масштаб 1: 5000