

Министерство лесного комплекса Вологодской области

ПРИКАЗ

«13» ноября 2025 г.

№ 1369

Об установлении зон санитарной охраны источников питьевого и хозяйственно-бытового водоснабжения

В соответствии со статьей 106 Земельного кодекса Российской Федерации, статьей 18 Федерального закона от 30.03.1999 № 52-ФЗ «О санитарно-эпидемиологическом благополучии населения», постановлением Главного государственного санитарного врача Российской Федерации от 14.03.2002 № 10 «О введении в действие санитарных правил и норм «Зоны санитарной охраны источников водоснабжения и водопроводов питьевого назначения. СанПиН 2.1.4.1110-02»

ПРИКАЗЫВАЮ:

1. Установить зоны санитарной охраны источников питьевого и хозяйственно-бытового водоснабжения общества с ограниченной ответственностью «Газпром трансгаз Ухта» (скважины №№ 1Э, 2Э КС Шекснинская Шекснинского ЛПУМГ), расположенных в Шекснинском муниципальном округе Вологодской области, согласно приложению к настоящему приказу.

2. Настоящий приказ вступает в силу со дня его официального опубликования.

Заместитель министра



И.В. Данилов

Приложение
к приказу Министерства лесного
комплекса Вологодской области
от 13 ноября 2025 года № 1369

Зоны санитарной охраны источников питьевого и хозяйственно-бытового водоснабжения общества с ограниченной ответственностью «Газпром трансгаз Ухта» (скважины №№ 1Э, 2Э КС Шекснинская Шекснинского ЛПУМГ), расположенных в Шекснинском муниципальном округе Вологодской области

1. Адрес и местоположение скважин.

Водозабор КС «Шекснинская» Шекснинского ЛПУМГ представлен двумя скважинами №№ 1Э, 2Э. Скважины №№ 1Э, 2Э расположены на земельном участке с кадастровым номером 35:23:0301069:425 Шекснинского муниципального округа Вологодской области.

2. Сведения о зонах санитарной охраны скважин.

Границы зон санитарной охраны (далее – ЗСО) согласованы Управлением Федеральной службы по надзору в сфере защиты прав потребителей и благополучия человека по Вологодской области (санитарно-эпидемиологическое заключение от 14.08.2025 № 35.ВЦ.02.000.Т.000365.08.25).

Размеры границ первого, второго и третьего поясов зон санитарной охраны

Номер скважины	Радиус первого пояса ЗСО, м	Размеры второго пояса ЗСО, м			Размеры третьего пояса ЗСО, м		
		вверх по потоку	вниз по потоку	ширина потока (2d)	вверх по потоку	вниз по потоку	ширина потока (2d)
1Э	30	33	30	60	1411	30	108
2Э	30	33	30	60	1321	30	116

3. Ограничения использования земельных участков в границах поясов ЗСО источников водоснабжения установлены:

3.1 В границах первого пояса статьей 27 Земельного кодекса Российской Федерации, статьями 43-44 Водного кодекса Российской Федерации, разделом III СанПиН «Зоны санитарной охраны источников водоснабжения и водопроводов питьевого назначения. СанПиН 2.1.4.1110-02» (далее СанПиН 2.1.4.1110-02);

3.2 В границах второго и третьего поясов статьями 43-44 Водного кодекса Российской Федерации, разделом III СанПиН 2.1.4.1110-02.

4. Возмещение убытков, причиненных собственникам земельных участков, землепользователям, землевладельцам, арендаторам земельных участков, иным лицам ограничением их прав в связи с установлением ЗСО, осуществляется правообладателем имущества, предназначенного для питьевого и хозяйственно-бытового водоснабжения и включающего источники водоснабжения (скважины №№ 1Э, 2Э), расположенные в Шекснинском муниципальном округе Вологодской области в порядке, установленном статьей 57.1 Земельного кодекса Российской Федерации.

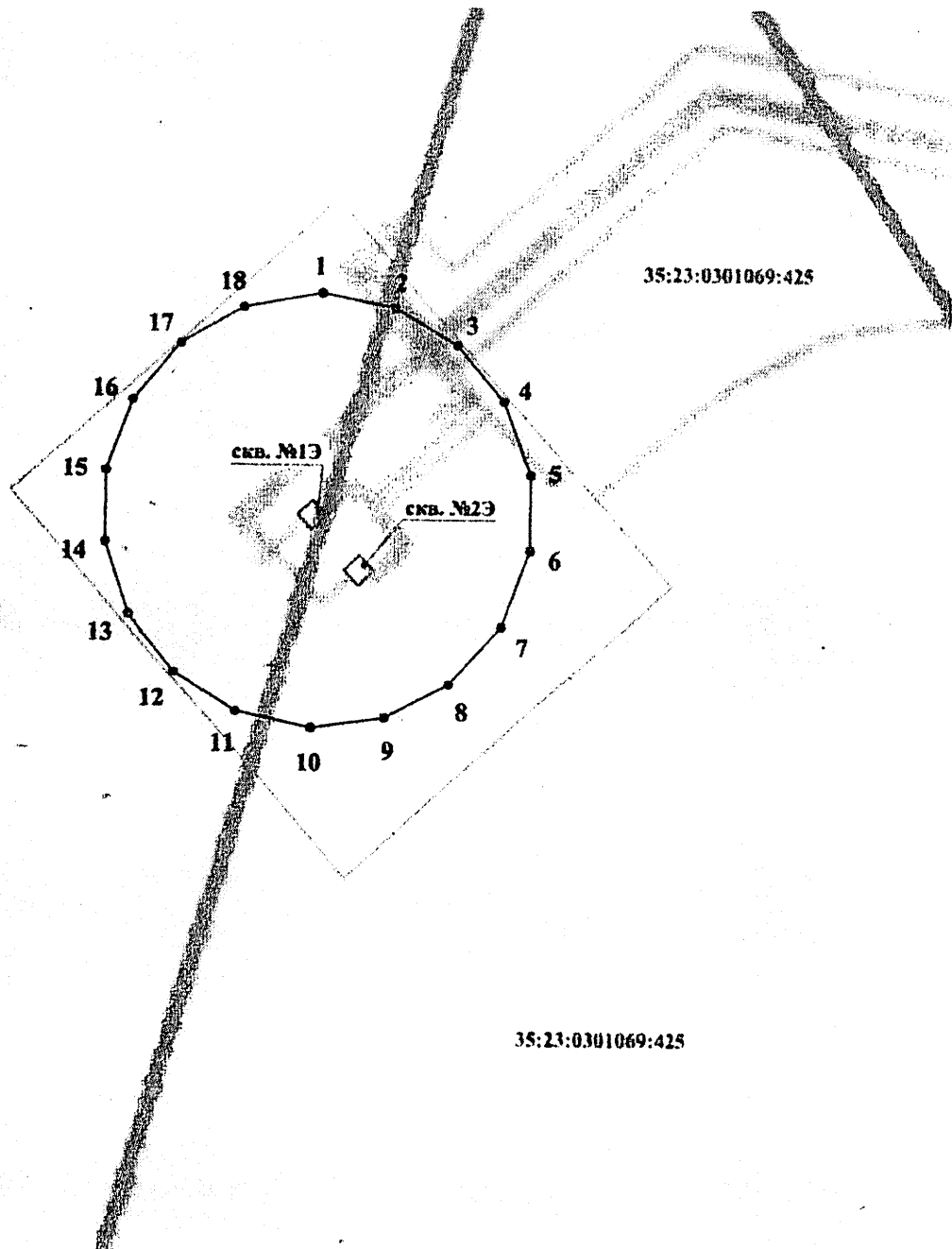
5. Срок наступления обязанности по возмещению убытков в соответствии со статьей 57.1 Земельного кодекса Российской Федерации определяется вступившим в законную силу судебным решением.

6. Сведения о границах ЗСО источников водоснабжения содержат графические описания местоположения границ поясов ЗСО, перечень координат характерных точек этих границ в системе координат, установленной для ведения Единого государственного реестра недвижимости, и прилагаются в формате XML.

КАРТА ПЛАН

1 пояс зоны санитарной охраны источника питьевого и хозяйственно-бытового водоснабжения
ООО «Газпром трансгаз Ухта» (скважины №1Э), расположенной по адресу:
Вологодская область, Шекснинский муниципальный округ, КС «Шекснинская»

План границ объекта землеустройства

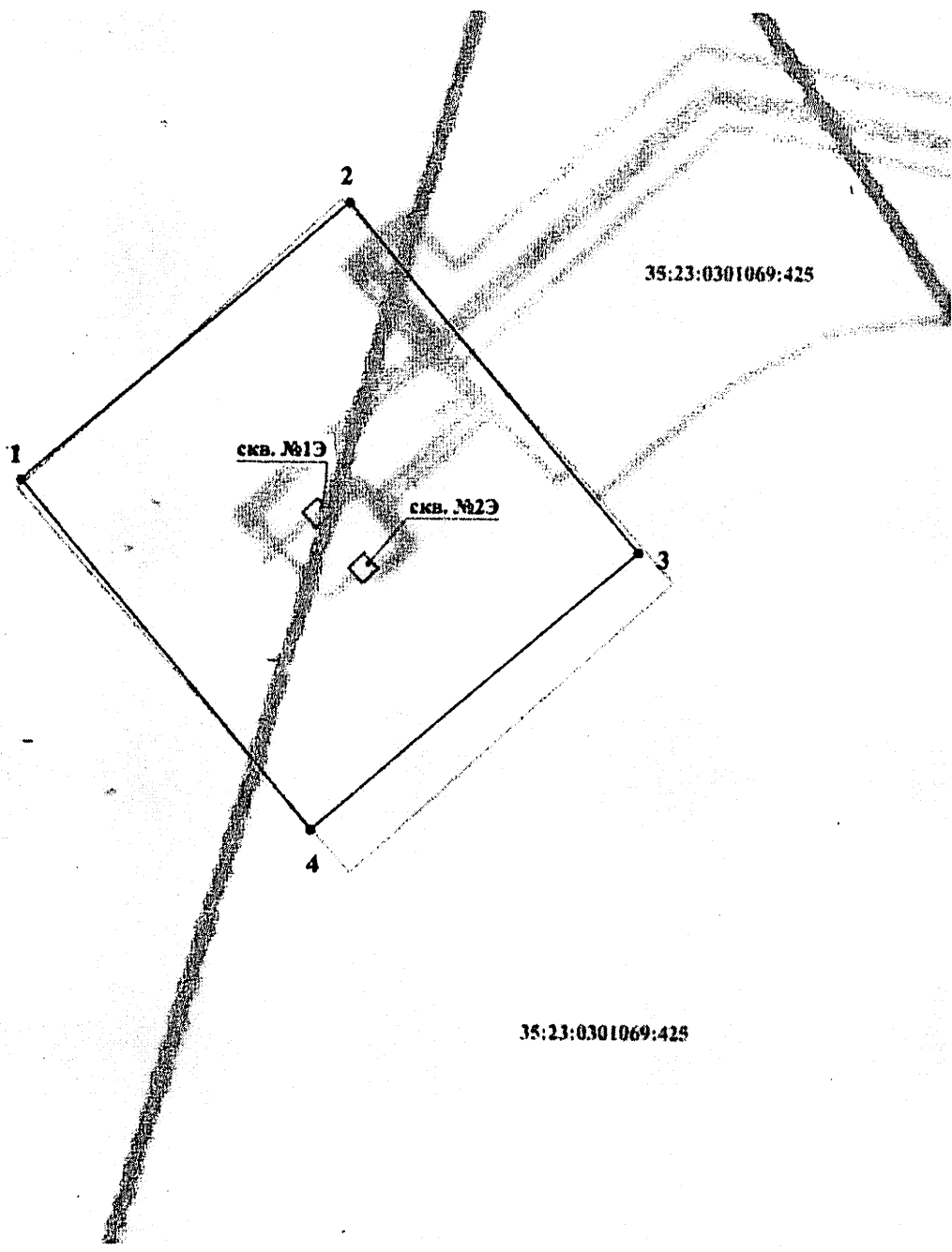


Масштаб 1: 1000

КАРТА ПЛАН

**2 пояс зоны санитарной охраны источника питьевого и хозяйственно-бытового водоснабжения
ООО «Газпром трансгаз Ухта» (скважины №1Э), расположенной по адресу:
Вологодская область, Шекснинский муниципальный округ, КС «Шекснинская»**

План границ объекта землеустройства

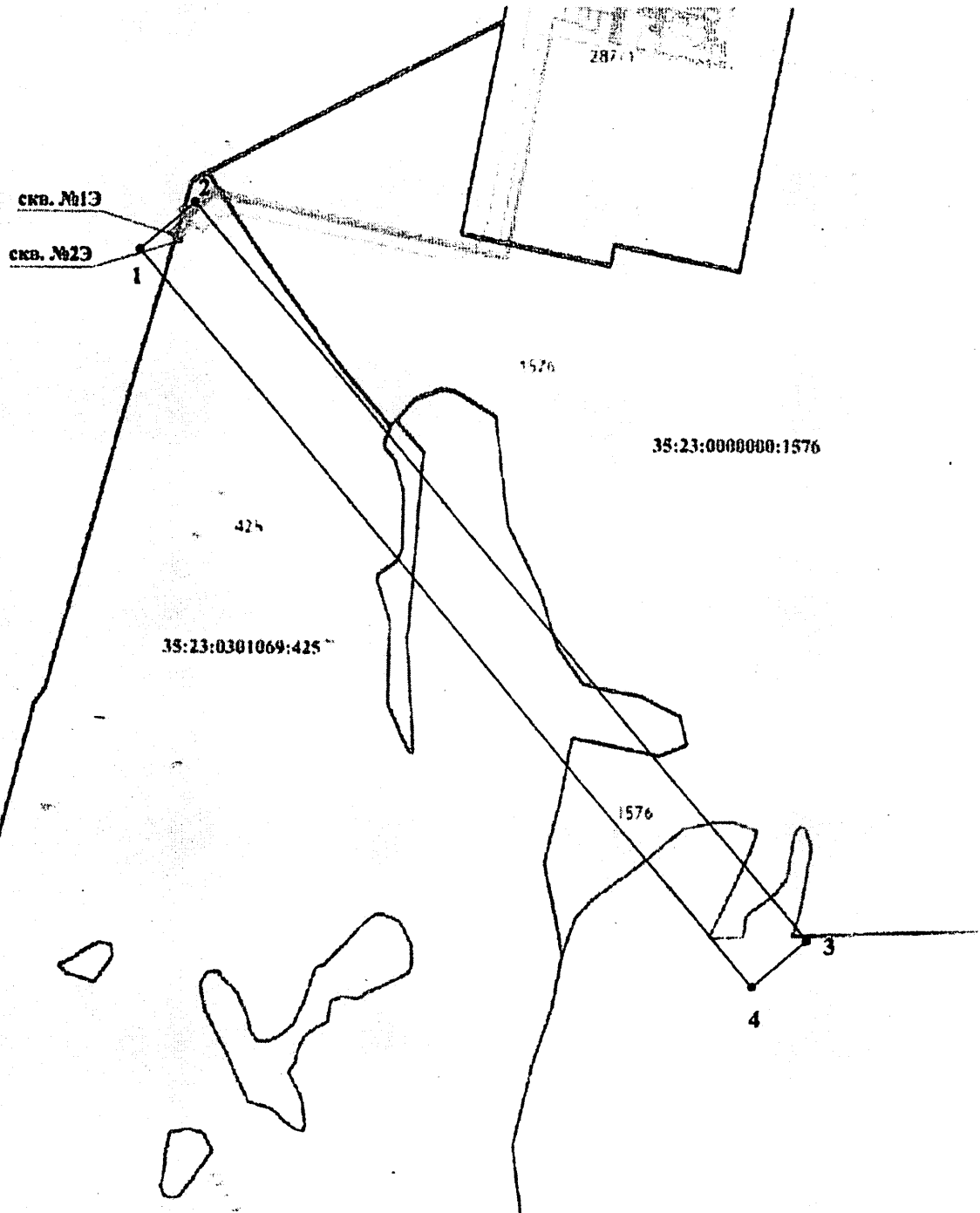


Масштаб 1: 1000

КАРТА ПЛАН

3 пояс зоны санитарной охраны источника питьевого и хозяйственно-бытового водоснабжения
ООО «Газпром трансгаз Ухта» (скважины №1Э), расположенной по адресу:
Вологодская область, Шекснинский муниципальный округ, КС «Шекснинская»

План границ объекта землеустройства

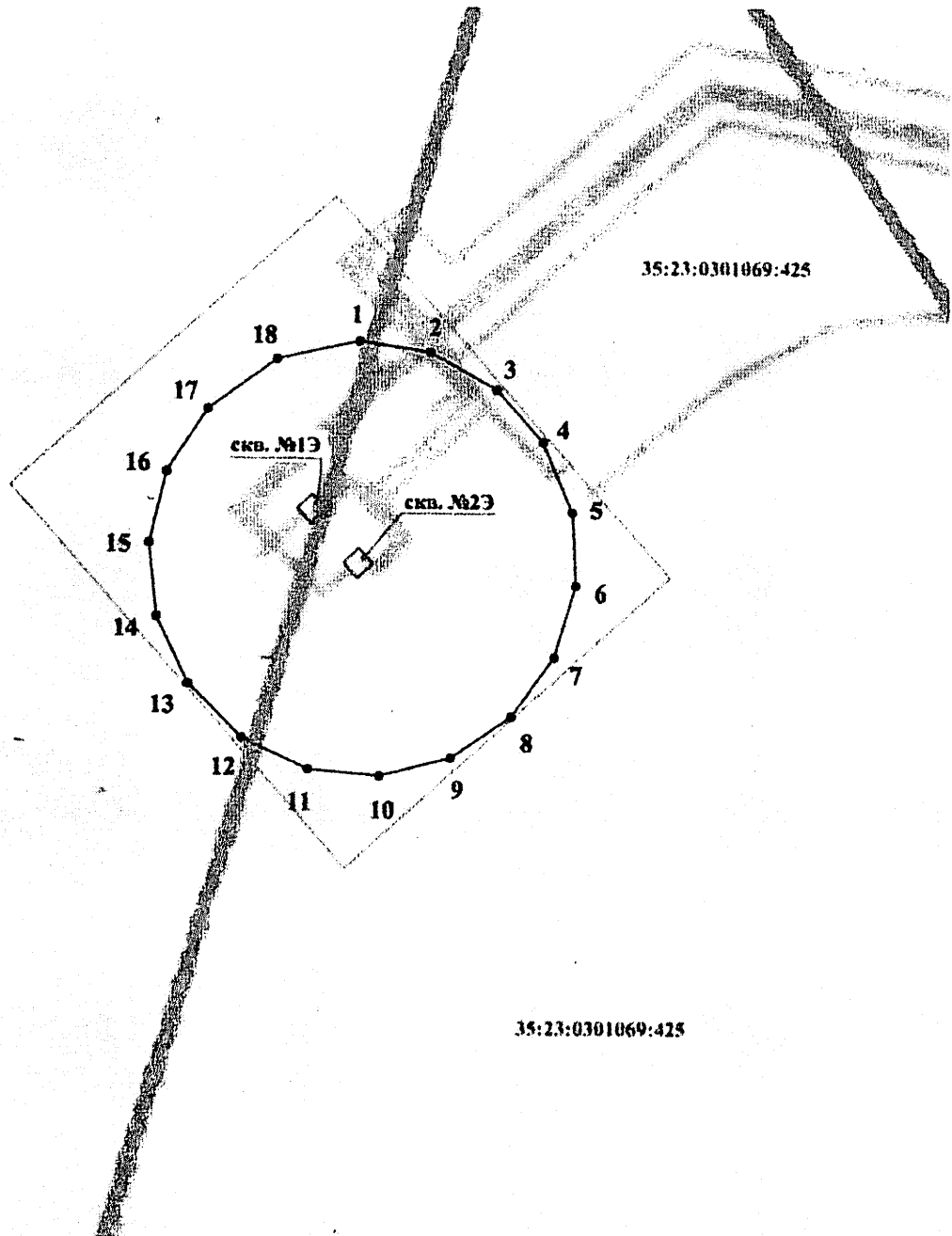


Масштаб 1: 10000

КАРТА ПЛАН

1 пояс зоны санитарной охраны источника питьевого и хозяйственно-бытового водоснабжения
ООО «Газпром трансгаз Ухта» (скважины №2Э), расположенной по адресу:
Вологодская область, Шекснинский муниципальный округ, КС «Шекснинская»

План границ объекта землеустройства

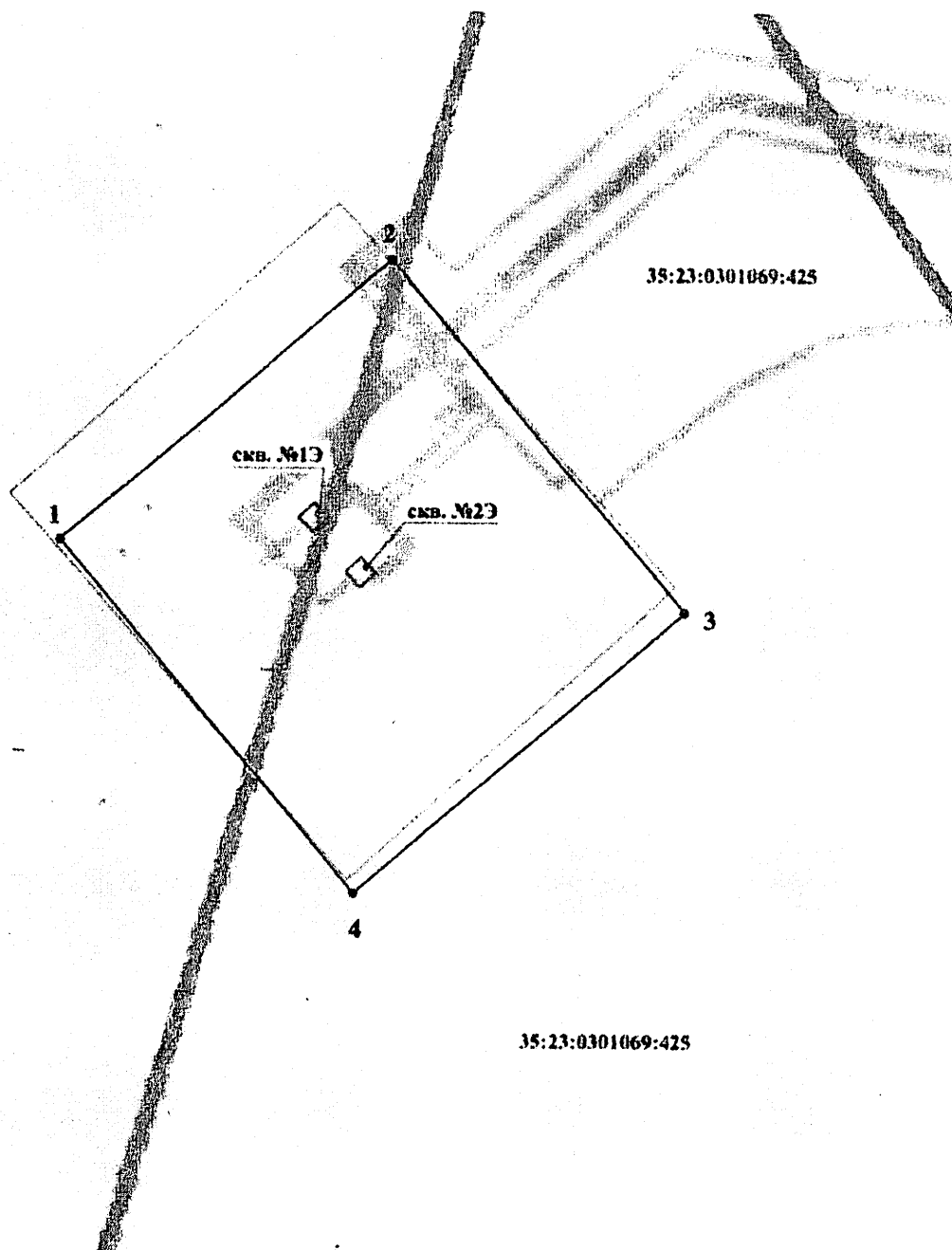


Масштаб 1: 1000

КАРТА ПЛАН

2 пояс зоны санитарной охраны источника питьевого и хозяйственно-бытового водоснабжения
ООО «Газпром трансгаз Ухта» (скважины №2Э), расположенной по адресу:
Вологодская область, Шекснинский муниципальный округ, КС «Шекснинская»

План границ объекта землеустройства

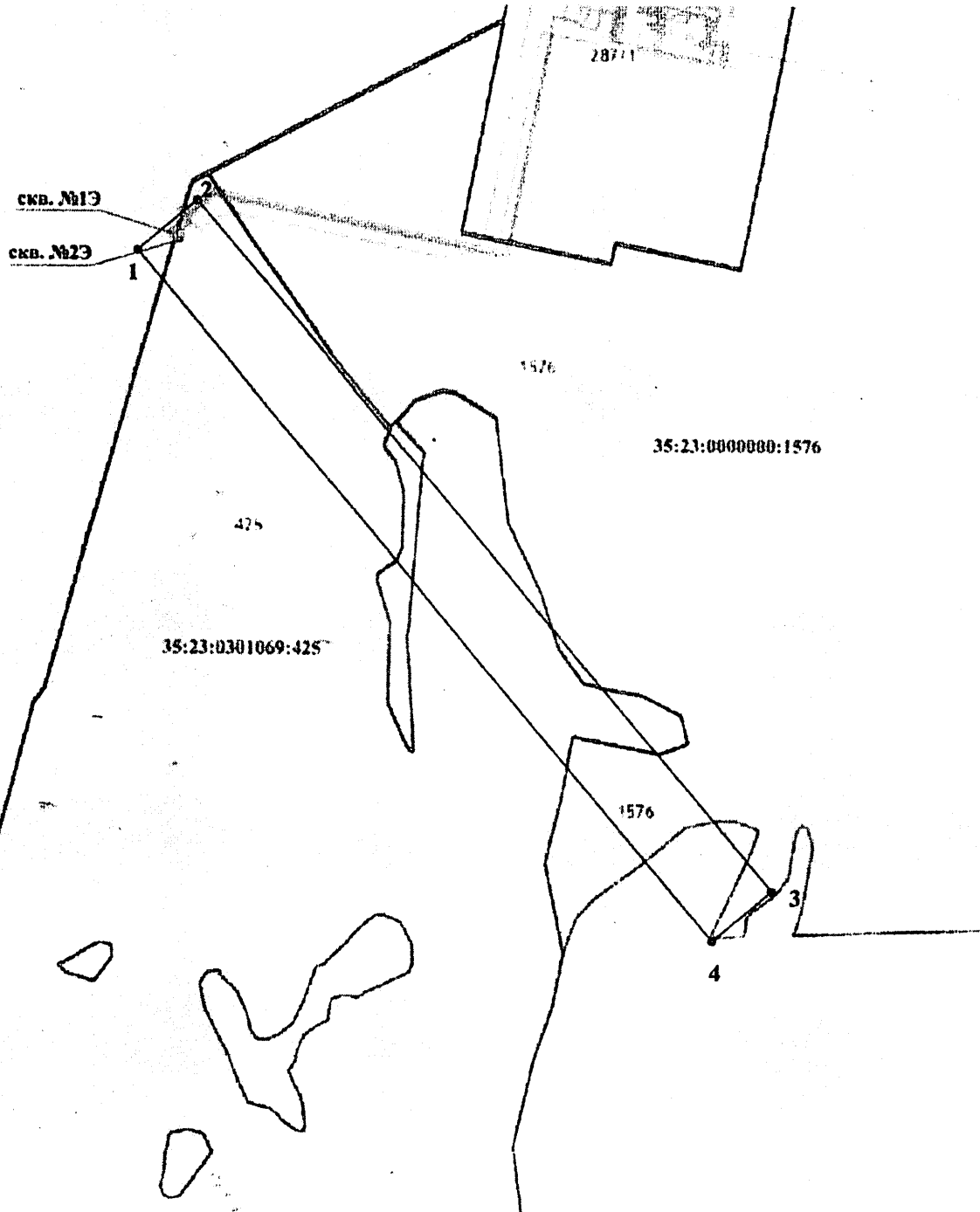


Масштаб 1: 1000

КАРТА ПЛАН

3 пояс зоны санитарной охраны источника питьевого и хозяйственно-бытового водоснабжения
ООО «Газпром трансгаз Ухта» (скважины №2Э), расположенной по адресу:
Вологодская область, Шекснинский муниципальный округ, КС «Шекснинская»

План границ объекта землеустройства



Масштаб 1: 10000