

# Министерство лесного комплекса Вологодской области

## ПРИКАЗ

«22» сентября 2025 года

№ 1279

Об изменении границ  
лесопаркового зеленого  
пояса города Вологды

В соответствии со статьями 62.1, 62.2 Федерального закона от 10 января 2002 года № 7-ФЗ «Об охране окружающей среды», постановлением Законодательного Собрания Вологодской области от 24 сентября 2025 года № 386 «О внесении изменения в постановление Законодательного Собрания области «О создании лесопаркового зеленого пояса вокруг города Вологды и о его площади», подпунктом 3.1.1.27 пункта 3.1 Положения о Министерстве лесного комплекса Вологодской области, утвержденного постановлением Правительства Вологодской области от 30 июля 2025 года № 1087,

### ПРИКАЗЫВАЮ:

1. Внести в приказ Департамента лесного комплекса области от 29 ноября 2019 года № 1602 «Об установлении границ лесопаркового зеленого пояса города Вологды», следующие изменения:

1.1. Исключить из границ лесопаркового зеленого пояса города Вологды следующие лесные участки, расположенные на территории Вологодского лесничества:

Наименование участкового лесничества	Номер квартала	Номера выделов	Площадь, га
Вологодское	158	13, 25, части выделов 1, 24	7,7881
	159	5-20, 24, 26, части выделов 3, 4, 21, 22, 23, 25	38,5562
Пригородное (ранее – Пригородное участковое лесничество, колхоз «Пригородный»)	30	части выделов 5, 14-17, 23, 26, 27	5,9787
Итого			<b>52,3230</b>

Графическое описание местоположения границ лесных участков, исключаемых из границ лесопаркового зеленого пояса города Вологды, приведено в приложении 1 к настоящему приказу.

1.2. Включить в границы лесопаркового зеленого пояса города Вологды следующие лесные участки, расположенные на территории Вологодского лесничества:

Наименование участкового лесничества	Номер квартала	Номера выделов	Площадь, га
Емское	35	1, 2, 3, 11, 12, 14, 15, 17, 18	54,4807
Итого			<b>54,4807</b>

Графическое описание местоположения границ лесных участков, включаемых в границы лесопаркового зеленого пояса города Вологды, приведено в приложении 2 к настоящему приказу.

2. Отделу правовой и административной работы:

направить настоящий приказ в территориальный орган Министерства юстиции Российской Федерации по Вологодской области, прокуратуру области, Волжскую межрегиональную природоохранную прокуратуру, Череповецкую межрайонную природоохранную прокуратуру Волжской межрегиональной природоохранной прокуратуры;

обеспечить опубликование (размещение) настоящего приказа в областной газете «Красный Север» и на «Официальном интернет-портале правовой информации» ([www.pravo.gov.ru](http://www.pravo.gov.ru));


обеспечить размещение настоящего приказа в государственной информационной системе «Официальный портал Правительства Вологодской области».

3. Отделу организации лесопользования и государственного лесного реестра обеспечить размещение настоящего приказа на официальном сайте Министерства лесного комплекса Вологодской области.

4. Настоящий приказ вступает в силу со дня его официального опубликования.

5. Контроль за исполнением настоящего приказа оставляю за собой.

И.о. министра лесного комплекса  
Вологодской области



И.В. Данилов

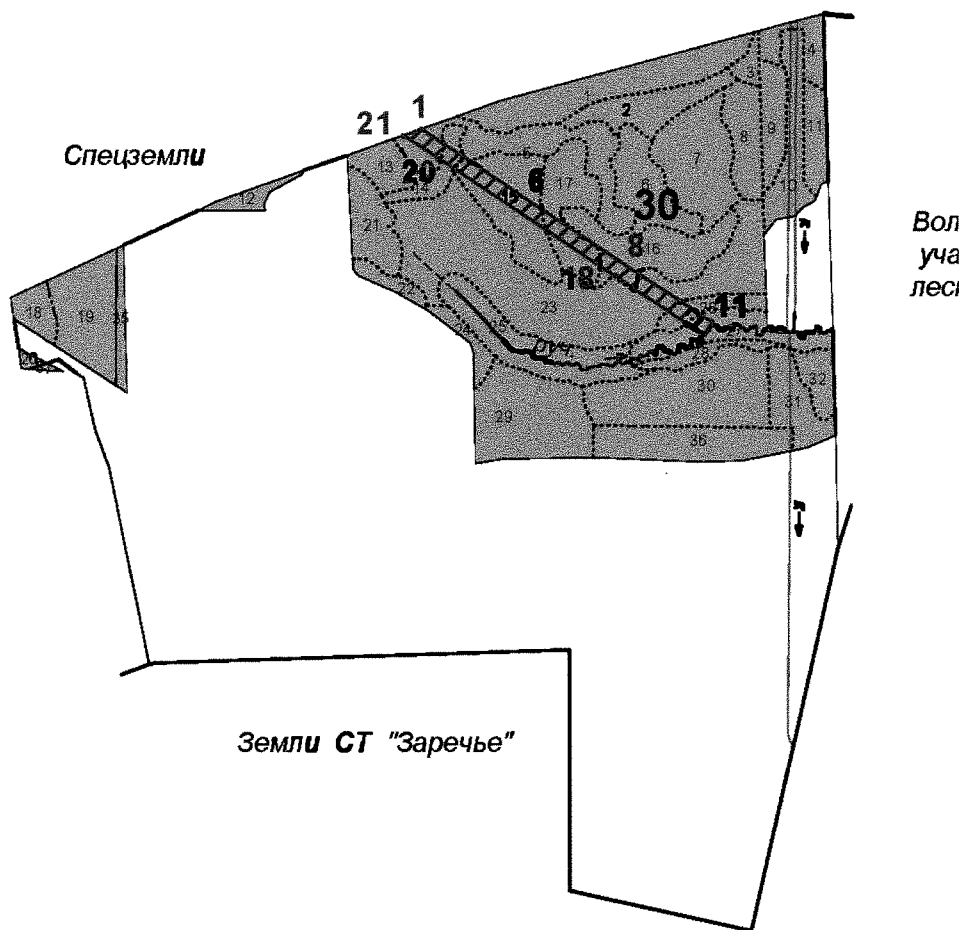
Приложение 1  
к приказу Министерства лесного  
комплекса Вологодской области  
от «22» октября 2025 года № 1279

1. Графическое описание местоположения границ лесных участков,  
исключаемых из границ лесопаркового зеленого пояса города Вологды

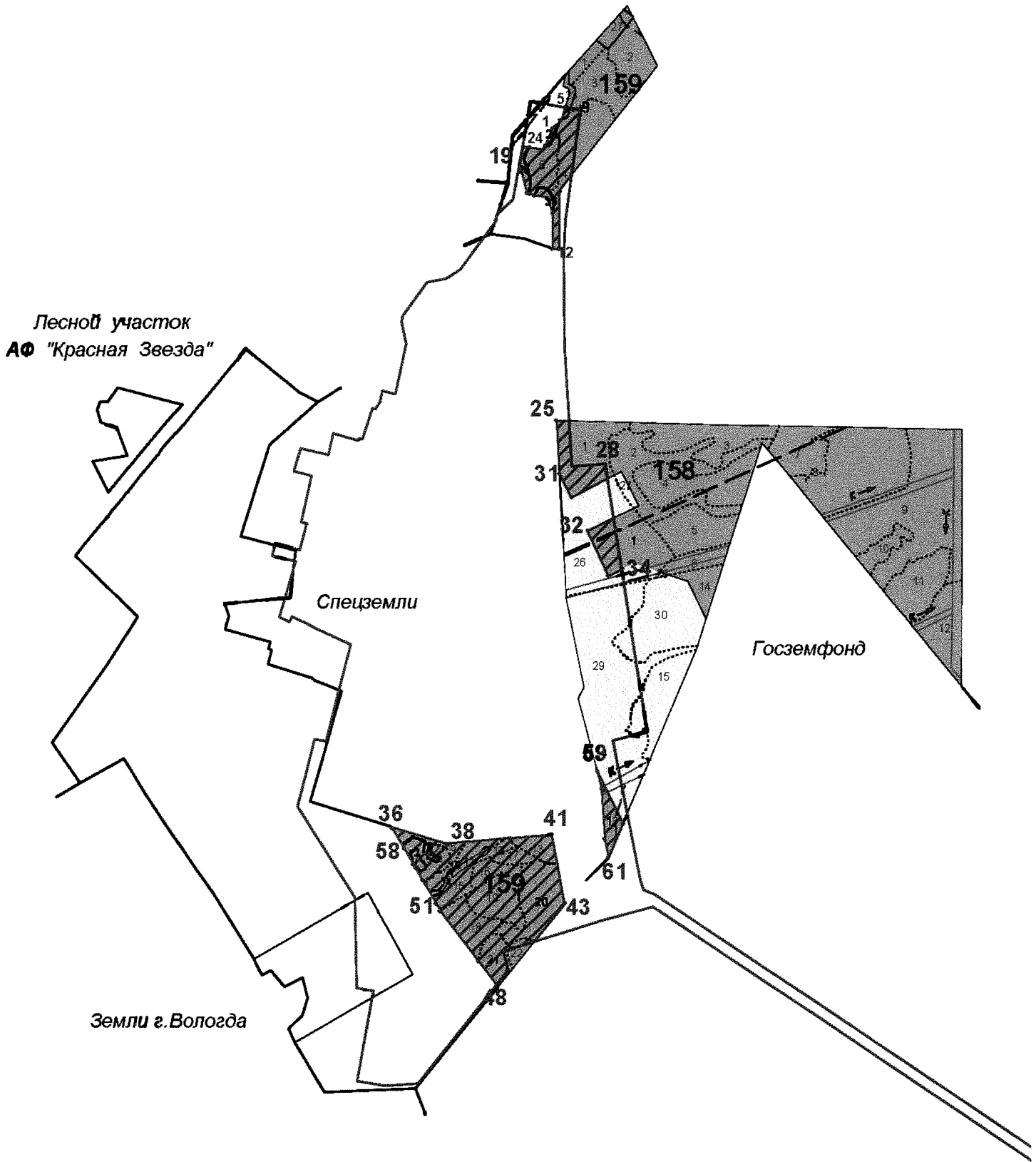
Местоположение: Вологодская область, Вологодский муниципальный округ, Вологодское лесничество, Вологодское участковое лесничество, квартал № 158 (выделы 13, 25, части выделов 1, 24), квартал № 159 (выделы 5, 6, 7, 8, 9, 10, 11, 12, 13, 14, 15, 16, 17, 18, 19, 20, 24, 26, части выделов 3, 4, 21, 22, 23, 25), Пригородное участковое лесничество (ранее - Пригородное участковое лесничество, колхоз «Пригородный»), квартал № 30 (части выделов 5, 14, 15, 16, 17, 23, 26, 27).

Площадь объекта 52,3230 га.

Масштаб 1:25 000



- границы лесного участка, исключаемого из границ лесопаркового зеленого пояса города Вологды



- границы лесного участка, исключаемого из границ лесопаркового зеленого пояса города Вологды

2. Перечень координат характерных точек границ лесного участка, исключаемого из границ лесопаркового зеленого пояса города Вологды (система координат МСК-35, зона 2):

Обозначение характерных точек границ	Координаты, м	
	X	Y
1	2	3
1	357706,82	2331669,49
2	357727,95	2331729,33
3	357682,59	2331797,57
4	357641,05	2331860,05
5	357621,94	2331888,79
6	357464,76	2332125,22
7	357353,85	2332292,05
8	357248,96	2332449,82
9	357153,78	2332592,98
10	357114,41	2332652,21
11	357086,43	2332694,29
12	357044,78	2332666,63
13	357082,05	2332610,50
14	357124,36	2332546,77
15	357197,21	2332437,04
16	357228,73	2332389,57
17	357238,01	2332375,60
18	357273,29	2332322,46
19	357393,14	2332141,95
20	357594,50	2331838,67
21	357624,04	2331794,17
1	357706,82	2331669,49

Обозначение характерных точек границ	Координаты, м	
	X	Y
1	2	3
25	360782,99	2329980,11
26	360781,26	2330040,69
27	360571,67	2330053,22
28	360582,77	2330211,01
29	360514,36	2330221,76
30	360426,40	2330047,84
31	360539,24	2329993,66
25	360782,99	2329980,11
32	360270,94	2330124,96
33	360332,41	2330250,38
34	360093,70	2330287,91
35	360061,96	2330224,17
32	360270,94	2330124,96
59	359161,94	2330168,60
60	358917,35	2330291,70
61	358755,01	2330223,31
62	358835,91	2330208,27
63	359082,80	2330189,60
59	359161,94	2330168,60

Обозначение характерных точек границ	Координаты, м	
	X	Y
1	2	3
1	362141,50	2329965,93
2	362164,04	2329994,57
3	362171,25	2330003,73
4	362174,91	2330004,82
5	362232,07	2330021,90
6	362230,54	2330030,30
7	362228,68	2330044,75
8	362224,82	2330074,77
9	362222,33	2330094,10
10	361920,66	2330052,73
11	361849,67	2329996,40
12	361576,64	2329993,75
13	361577,92	2329961,74
14	361734,46	2329963,68
15	361812,80	2329941,64
16	361825,53	2329878,36
17	361832,56	2329843,39
18	361832,64	2329843,01
19	361965,44	2329809,28
20	362037,36	2329821,88
21	362050,03	2329826,05
22	362047,14	2329846,51
23	362036,67	2329920,64
24	362050,09	2329926,44
1	362141,50	2329965,93
36	358900,19	2329211,77
37	358823,87	2329463,30
38	358831,02	2329552,07
39	358846,26	2329741,32
40	358847,73	2329759,52
41	358863,72	2329958,07
42	358730,84	2329982,20
43	358540,59	2330016,75
44	358369,93	2329879,34
45	358367,37	2329877,29
46	358330,22	2329757,75
47	358323,22	2329735,22
48	358235,83	2329756,43
49	358166,64	2329701,30
50	358282,86	2329612,42
51	358485,32	2329457,57
52	358515,08	2329439,94
53	358581,87	2329400,36
54	358592,87	2329393,85
55	358651,49	2329359,12
56	358733,65	2329310,44
57	358736,08	2329309,00
58	358814,72	2329262,41
36	358900,19	2329211,77

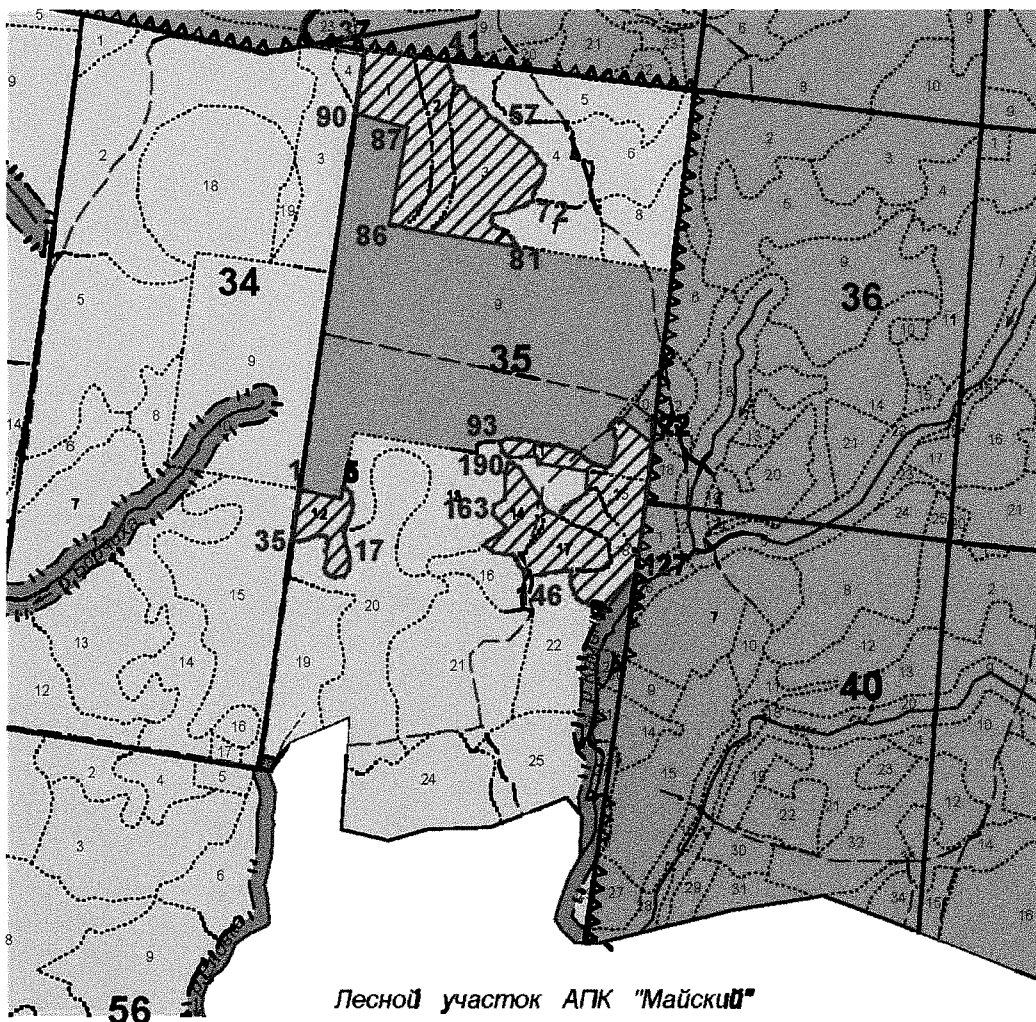
Приложение 2  
к приказу Министерства  
лесного комплекса  
Вологодской области  
от «27» октября 2025 года № 1279

Графическое описание местоположения границ лесных участков, включаемых в  
границы лесопаркового зеленого пояса города Вологды

1. Местоположение: Вологодская область, Вологодский муниципальный округ, Вологодское лесничество, Емское участковое лесничество, квартал № 35 (выделы 1, 2, 3, 11, 12, 14, 15, 17, 18).

Площадь объекта 54,4807 га.

Масштаб 1:25 000



Лесной участок АПК "Майский"



- границы лесного участка, включаемого в границы лесопаркового зеленого пояса города Вологды

2. Перечень координат характерных точек границ участка, включаемого в границы лесопаркового зеленого пояса города Вологды (система координат МСК-35, зона 2):

Обозначение характерных точек границ	Координаты, м	
	X	Y
1	2	3
1	331944,02	2304719,62
2	331937,80	2304743,53
3	331913,89	2304852,40
4	331909,67	2304871,62
5	331955,25	2304880,30
6	331949,15	2304890,62
7	331930,75	2304904,74
8	331908,80	2304911,89
9	331886,80	2304912,54
10	331861,78	2304910,21
11	331839,73	2304902,35
12	331818,17	2304894,00
13	331796,11	2304884,65
14	331771,60	2304884,31
15	331738,16	2304892,54
16	331710,70	2304898,72
17	331681,23	2304903,42
18	331658,23	2304903,58
19	331636,61	2304886,72
20	331629,45	2304862,27
21	331628,82	2304843,77
22	331631,72	2304828,75
23	331639,65	2304818,70
24	331657,12	2304813,58
25	331696,65	2304817,31
26	331723,16	2304819,13
27	331747,69	2304822,97
28	331765,19	2304822,85
29	331776,15	2304817,78
30	331780,54	2304800,25
31	331775,88	2304776,78
32	331766,70	2304750,84
33	331759,61	2304737,39
34	331759,49	2304719,39
35	331756,65	2304691,68
36	331853,96	2304706,19
1	331944,02	2304719,62
37	333531,74	2304960,11
38	333530,72	2304968,34
39	333517,62	2305073,35
40	333509,59	2305137,76
41	333494,19	2305261,27
42	333474,24	2305262,86
43	333449,78	2305269,03
44	333431,30	2305272,65
45	333405,37	2305282,83

Обозначение характерных точек границ	Координаты, м	
	X	Y
1	2	3
46	333401,93	2305291,85
47	333396,06	2305311,39
48	333382,63	2305321,48
49	333369,19	2305331,07
50	333355,28	2305344,67
51	333341,92	2305365,76
52	333325,08	2305389,37
53	333311,61	2305394,47
54	333296,68	2305404,57
55	333276,85	2305429,70
56	333271,94	2305443,23
57	333252,58	2305464,37
58	333233,20	2305481,50
59	333222,31	2305498,07
60	333204,97	2305521,69
61	333182,65	2305549,34
62	333154,80	2305571,53
63	333126,44	2305592,72
64	333109,03	2305606,34
65	333088,54	2305607,48
66	333060,82	2305599,94
67	333046,79	2305589,18
68	333035,87	2305578,40
69	333021,86	2305569,20
70	333012,53	2305566,16
71	333006,84	2305565,53
72	332986,16	2305563,24
73	332977,49	2305541,59
74	332966,51	2305523,84
75	332949,93	2305478,21
76	332936,36	2305419,39
77	332910,71	2305410,27
78	332889,18	2305435,99
79	332877,76	2305466,30
80	332856,23	2305483,31
81	332819,35	2305512,46
82	332856,97	2305280,85
83	332872,44	2305185,58
84	332892,21	2305100,09
85	332901,40	2305060,33
86	332899,59	2305045,97
87	333249,33	2305111,50
88	333291,42	2304960,14
89	333300,39	2304927,86
90	333302,44	2304922,25
91	333314,91	2304924,11
92	333511,68	2304956,60
37	333531,74	2304960,11
93	332116,88	2305443,01
94	332124,54	2305465,96
95	332125,72	2305493,46
96	332125,91	2305521,46
97	332120,08	2305546,50

Обозначение характерных точек границ	Координаты, м	
	X	Y
1	2	3
98	332114,25	2305571,54
99	332107,95	2305602,08
100	332103,12	2305626,62
101	332104,30	2305654,11
102	332094,93	2305672,67
103	332089,08	2305694,71
104	332081,70	2305713,76
105	332064,41	2305744,38
106	332044,52	2305761,02
107	332042,52	2305775,57
108	332030,85	2305793,33
109	332027,05	2305813,01
110	332019,29	2305828,79
111	332029,24	2305846,41
112	332044,13	2305851,02
113	332075,18	2305858,32
114	332105,72	2305865,11
115	332140,69	2305860,37
116	332158,16	2305855,26
117	332166,95	2305847,63
118	332172,58	2305838,27
119	332203,66	2305866,22
120	332199,50	2305874,63
121	332194,50	2305884,79
122	332121,46	2305982,74
123	332111,71	2305995,81
124	331972,54	2305979,38
125	331894,72	2305970,20
126	331877,41	2305968,15
127	331706,24	2305944,30
128	331647,52	2305936,09
129	331616,60	2305910,05
130	331558,32	2305860,95
131	331495,79	2305817,51
132	331503,35	2305813,66
133	331514,79	2305805,09
134	331518,67	2305787,56
135	331525,54	2305767,51
136	331535,47	2305757,45
137	331539,37	2305742,92
138	331549,76	2305725,35
139	331568,16	2305711,72
140	331582,15	2305709,13
141	331603,08	2305699,49
142	331633,60	2305701,78
143	331653,59	2305700,15
144	331653,54	2305692,15
145	331648,36	2305666,18
146	331647,20	2305642,69
147	331640,44	2305604,23
148	331636,83	2305587,25
149	331631,55	2305546,29
150	331630,45	2305531,29

Обозначение характерных точек границ	Координаты, м	
	X	Y
1	2	3
151	331647,94	2305528,68
152	331667,35	2305515,54
153	331682,29	2305506,44
154	331695,74	2305499,85
155	331708,02	2305490,90
156	331707,19	2305482,61
157	331718,20	2305416,95
158	331744,47	2305384,52
159	331752,29	2305393,28
160	331772,73	2305424,91
161	331793,80	2305462,07
162	331810,30	2305465,43
163	331854,23	2305418,29
164	331886,35	2305423,28
165	331909,16	2305461,29
166	332002,86	2305464,13
167	332027,01	2305469,71
168	332039,35	2305472,56
169	332039,97	2305486,61
170	332023,15	2305514,31
171	331920,40	2305583,53
172	331879,45	2305603,62
173	331869,53	2305615,19
174	331855,18	2305637,29
175	331846,31	2305656,85
176	331841,35	2305663,38
177	331864,87	2305665,72
178	331879,95	2305678,12
179	331898,63	2305704,00
180	331910,79	2305727,42
181	331920,90	2305743,35
182	331931,66	2305755,18
183	332008,32	2305759,33
184	332037,20	2305583,36
185	332054,30	2305579,44
186	332062,73	2305568,88
187	332060,48	2305532,90
188	332059,25	2305498,40
189	332059,11	2305477,40
190	332066,03	2305465,86
191	332089,95	2305453,20
93	332116,88	2305443,01