

**Министерство природных ресурсов и экологии  
Вологодской области**

---

**ПРИКАЗ**

15 апреля 2025 года

№ 460

Об изменении границ  
лесопаркового зеленого  
пояса города Вологды

В соответствии со статьями 62.1, 62.2 Федерального закона от 10 января 2002 года № 7-ФЗ «Об охране окружающей среды», постановлением Законодательного Собрания Вологодской области от 26 марта 2025 года № 104 «О внесении изменения в постановление Законодательного Собрания области «О создании лесопаркового зеленого пояса вокруг города Вологды и о его площади», подпунктом 3.1.1.28 пункта 3.1 Положения о Министерстве природных ресурсов и экологии Вологодской области, утвержденного постановлением Правительства Вологодской области от 8 ноября 2024 года № 1321,

**ПРИКАЗЫВАЮ:**

1. Внести в приказ Департамента лесного комплекса области от 29 ноября 2019 года № 1602 «Об установлении границ лесопаркового зеленого пояса города Вологды», следующие изменения:

1.1. Исключить из границ лесопаркового зеленого пояса города Вологды следующие лесные участки, расположенные на территории Вологодского лесничества:

Наименование участкового лесничества	Номер квартала	Номера выделов	Площадь, га
Вологодское	110	части выделов 1, 2	0,9784
	158	15, части выделов 1, 2, 6, 13, 14, 23, 24, 25	55,9177
Пригородное, АФ «Красная Звезда»	11	части выделов 11, 15	0,0271
Итого			<b>56,9232</b>

Графическое описание местоположения границ лесных участков, исключаемых из границ лесопаркового зеленого пояса города Вологды, приведено в приложении 1 к настоящему приказу.

1.2. Включить в границы лесопаркового зеленого пояса города Вологды следующие лесные участки, расположенные на территории Вологодского лесничества:

Наименование участкового лесничества	Номер квартала	Номера выделов	Площадь, га
Емское	35	9, часть выдела 10	97,9469
Итого			97,9469

Графическое описание местоположения границ лесных участков, включаемых в границы лесопаркового зеленого пояса города Вологды, приведено в приложении 2 к настоящему приказу.

**2. Отделу правовой и административной работы:**

направить настоящий приказ в территориальный орган Министерства юстиции Российской Федерации по Вологодской области, прокуратуру области, Волжскую межрегиональную природоохранную прокуратуру, Череповецкую межрайонную природоохранную прокуратуру Волжской межрегиональной природоохранной прокуратуры;

обеспечить опубликование (размещение) настоящего приказа в областной газете «Красный Север» и на «Официальном интернет-портале правовой информации» ([www.pravo.gov.ru](http://www.pravo.gov.ru));


обеспечить размещение настоящего приказа в государственной информационной системе «Официальный портал Правительства Вологодской области».

**3. Отделу организации лесопользования и государственного лесного реестра (Кутышева В.Н.)** обеспечить размещение настоящего приказа на официальном сайте Министерства природных ресурсов и экологии Вологодской области.

**4. Контроль за исполнением настоящего приказа возложить на заместителя министра А.И. Бубнова.**

**5. Настоящий приказ вступает в силу со дня его официального опубликования.**

Заместитель Губернатора области,  
и.о. заместителя Губернатора области –  
министра природных ресурсов  
и экологии области



М.И. Сылка

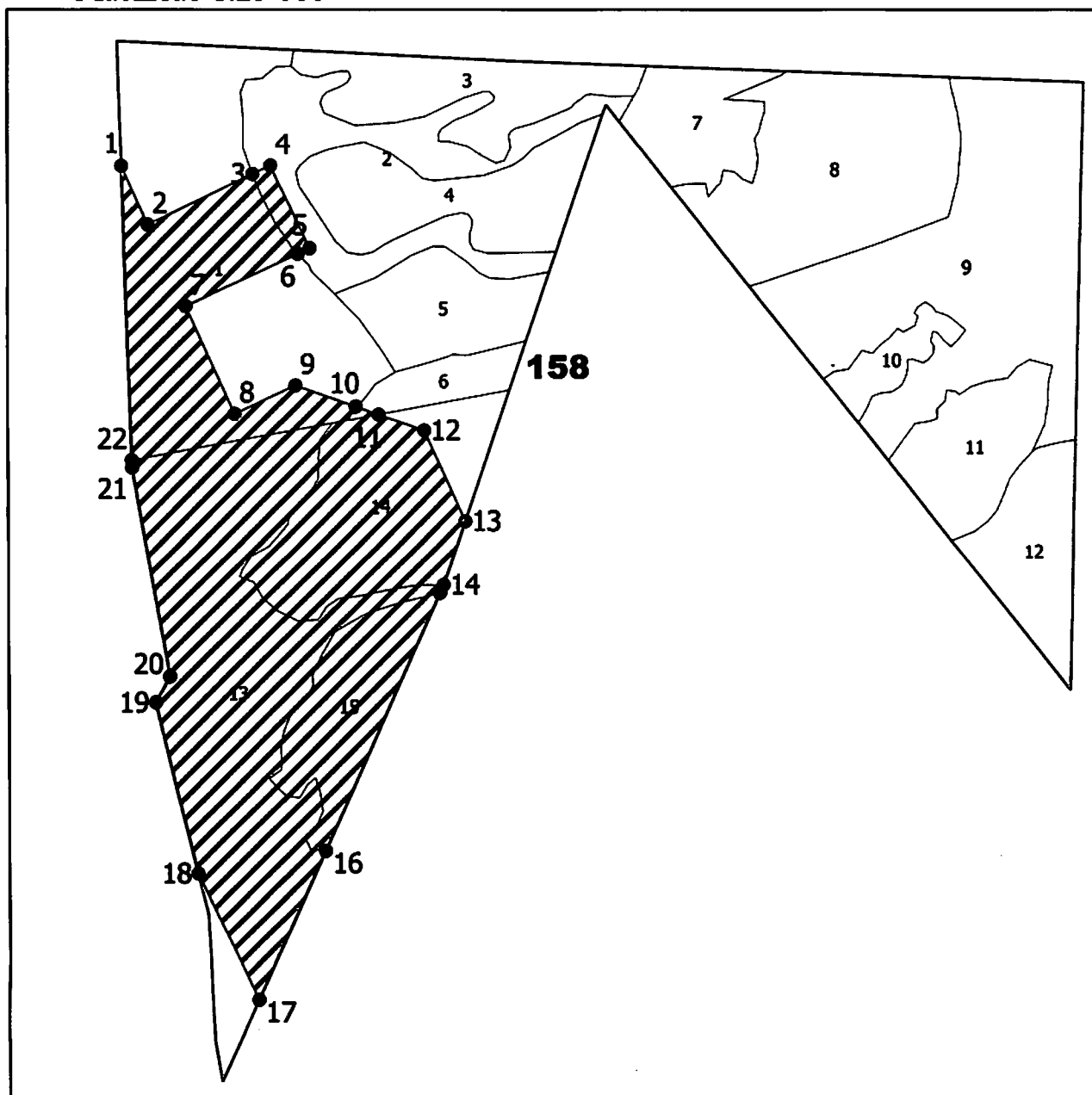
Приложение 1  
к приказу Министерства  
природных ресурсов и экологии  
Вологодской области  
от «15» 04 2025 года № 460

Графическое описание местоположения границ лесных участков, исключаемых  
из границ лесопаркового зеленого пояса города Вологды

1. Местоположение: Вологодская область, Вологодский муниципальный округ, Вологодское лесничество, Вологодское участковое лесничество, квартал № 158 (выдел 15, части выделов 1, 2, 6, 13, 14, 23, 24, 25).

Площадь объекта 55,9177 га.

Масштаб 1:25 000



- границы лесного участка, исключаемого из границ лесопаркового зеленого пояса города Вологды

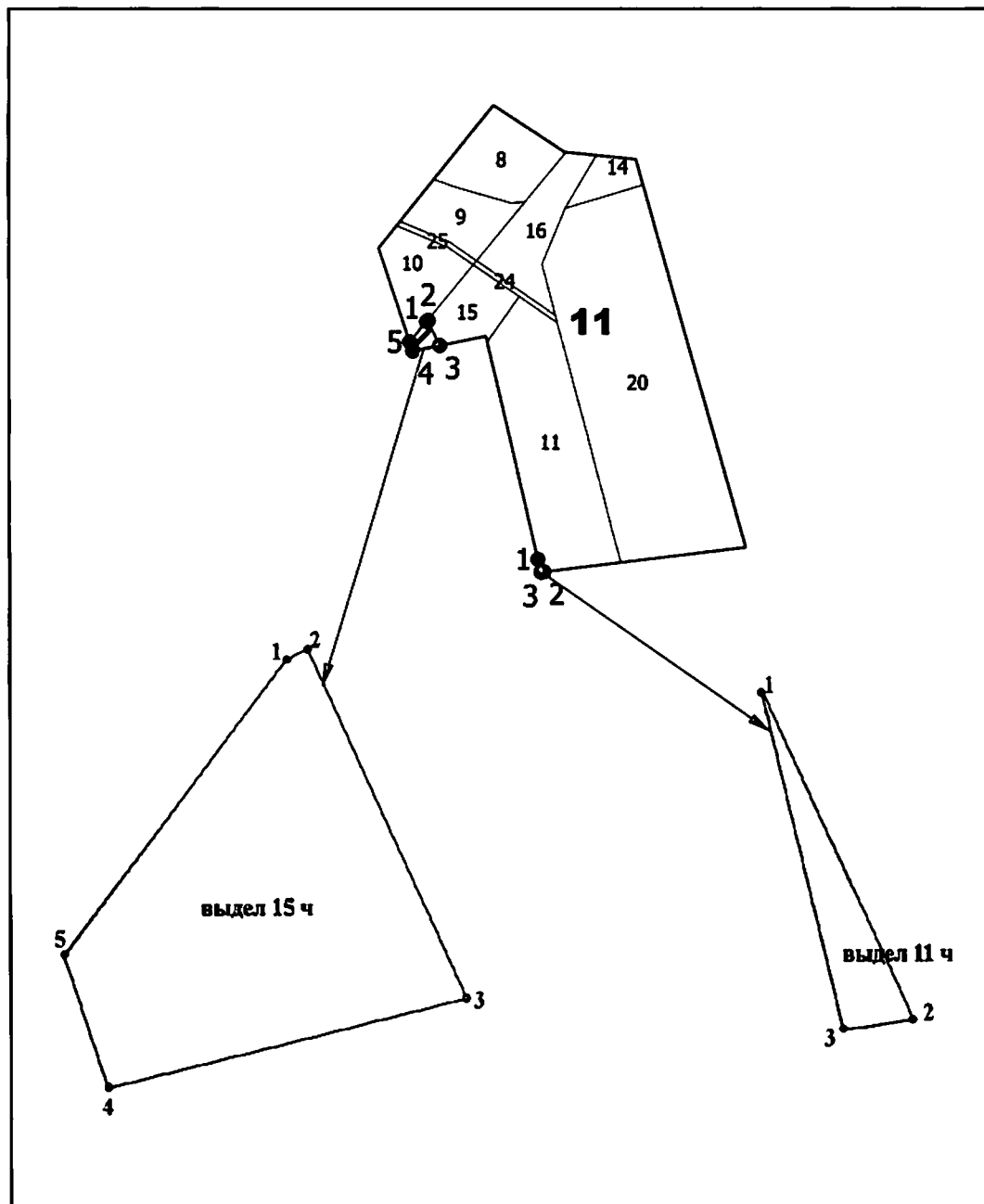
Перечень координат характерных точек границ лесного участка, исключаемого из границ лесопаркового зеленого пояса города Вологды (система координат МСК-35, зона 2):

Обозначение характерных точек	Координаты, м	
	X	Y
1	360539,24	2329993,66
2	360426,40	2330047,84
3	360528,46	2330249,66
4	360545,87	2330284,08
5	360387,67	2330363,11
6	360376,64	2330340,60
7	360270,94	2330124,96
8	360061,96	2330224,17
9	360119,93	2330340,61
10	360080,83	2330458,68
11	360065,97	2330503,58
12	360036,33	2330593,10
13	359862,20	2330676,99
14	359736,36	2330636,72
15	359719,63	2330629,67
16	359211,11	2330415,45
17	358917,35	2330291,70
18	359161,94	2330168,60
19	359494,60	2330080,31
20	359545,78	2330107,48
21	359953,77	2330026,21
22	359967,53	2330025,44
1	360539,24	2329993,66

2. Местоположение: Вологодская область, Вологодский муниципальный округ, Вологодское лесничество, Пригородное участковое лесничество, АФ «Красная Звезда», квартал № 11 (части выделов 11, 15).

Площадь объекта 0,0271 га.

Масштаб 1:10 000



границы лесного участка, исключаемого из границ лесопаркового зеленого пояса города Вологды

Перечень координат характерных точек границ лесного участка, исключаемого из границ лесопаркового зеленого пояса города Вологды (система координат МСК-35, зона 2):

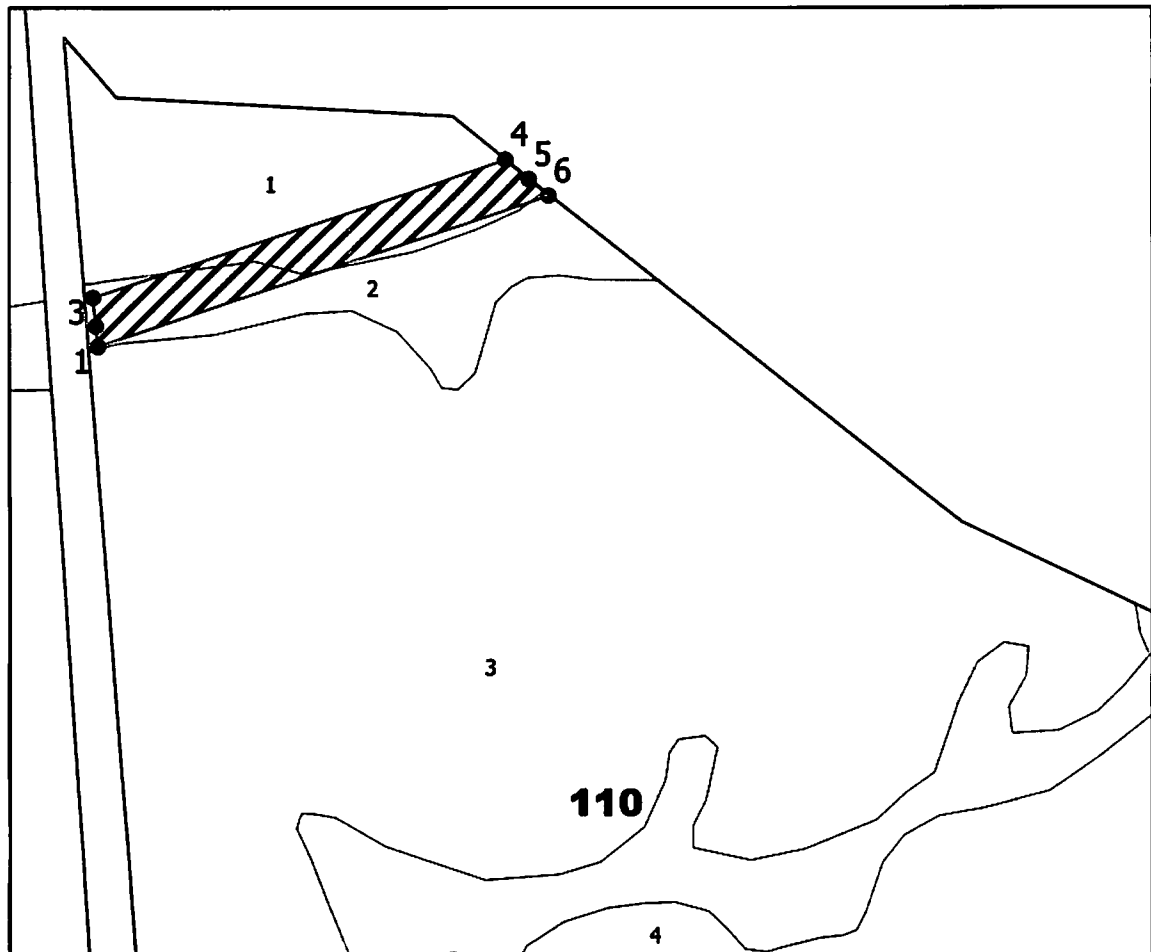
Обозначение характерных точек	Координаты, м	
	X	Y
1	361796,67	2329184,17
2	361797,27	2329185,33
3	361779,49	2329194,05
4	361775,11	2329174,36
5	361781,65	2329171,99
1	361796,67	2329184,17

Обозначение характерных точек	Координаты, м	
	X	Y
1	361626,66	2329269,02
2	361617,55	2329273,49
3	361617,26	2329271,44
1	361626,66	2329269,02

3. Местоположение: Вологодская область, Вологодский муниципальный округ, Вологодское лесничество, Вологодское участковое лесничество, квартал № 110 (части выделов 1, 2).

Площадь объекта 0,9784 га.

Масштаб 1:10 000



границы лесного участка, исключаемого из границ лесопаркового зеленого пояса города Вологды

Перечень координат характерных точек границ лесного участка, исключаемого из границ лесопаркового зеленого пояса города Вологды (система координат МСК-35, зона 2):

Обозначение характерных точек	Координаты, м	
	X	Y
1	365757,31	2314512,42
2	365770,93	2314510,83
3	365789,91	2314508,62
4	365887,94	2314783,73
5	365875,25	2314799,85
6	365864,55	2314813,44
1	365757,31	2314512,42

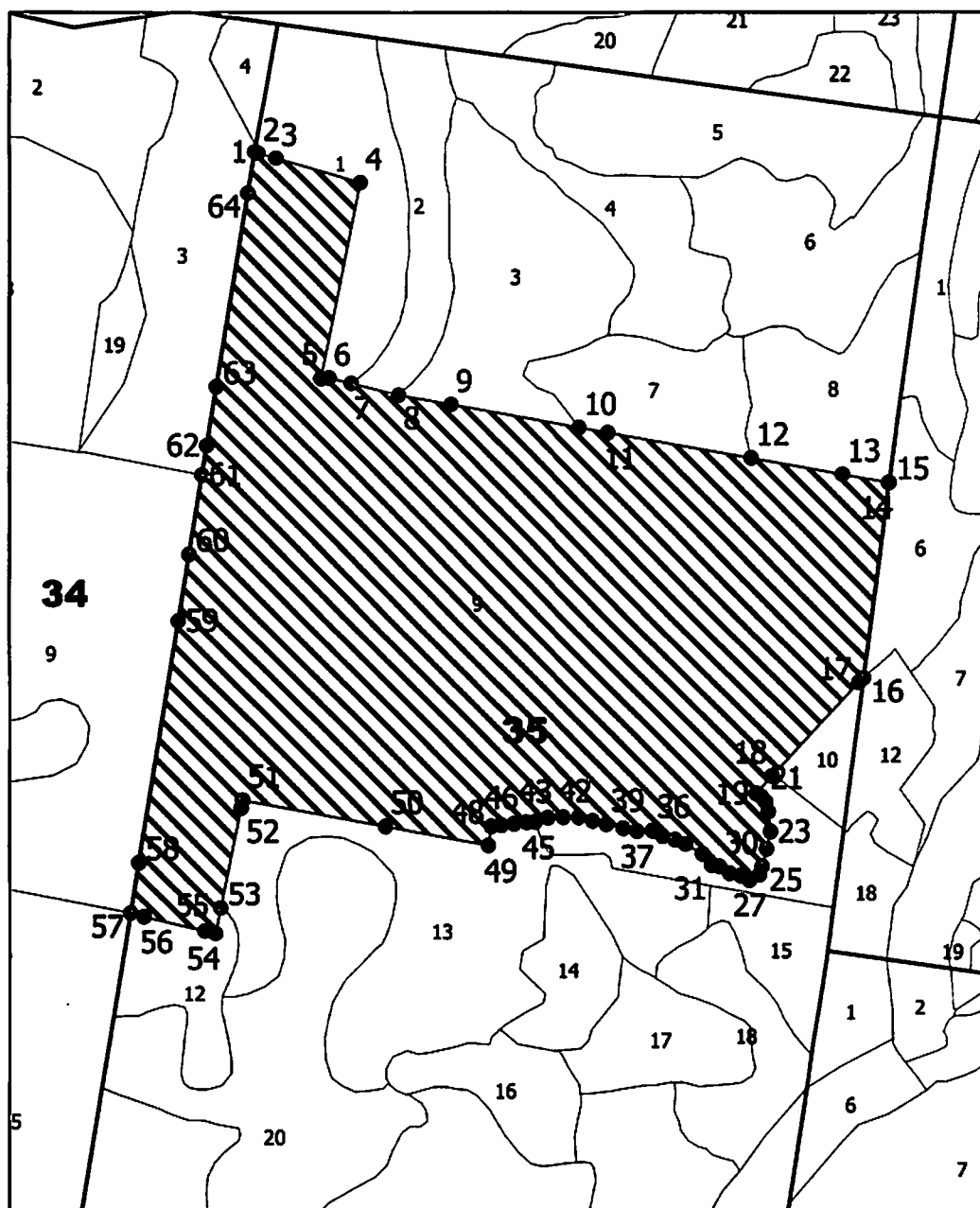
Приложение 2  
к приказу Министерства  
природных ресурсов и экологии  
Вологодской области  
от «15» 04 2025 года № 460

Графическое описание местоположения границ лесных участков, включаемых в  
границы лесопаркового зеленого пояса города Вологды

1. Местоположение: Вологодская область, Вологодский муниципальный округ, Вологодское лесничество, Емское участковое лесничество, квартал № 35 (выдел 9).

Площадь объекта 96,9685 га.

Масштаб 1:25 000



- границы лесного участка, включаемого в границы лесопаркового зеленого пояса города Вологды



Перечень координат характерных точек границ участка, включаемого в границы лесопаркового зеленого пояса города Вологды (система координат МСК-35, зона 2):

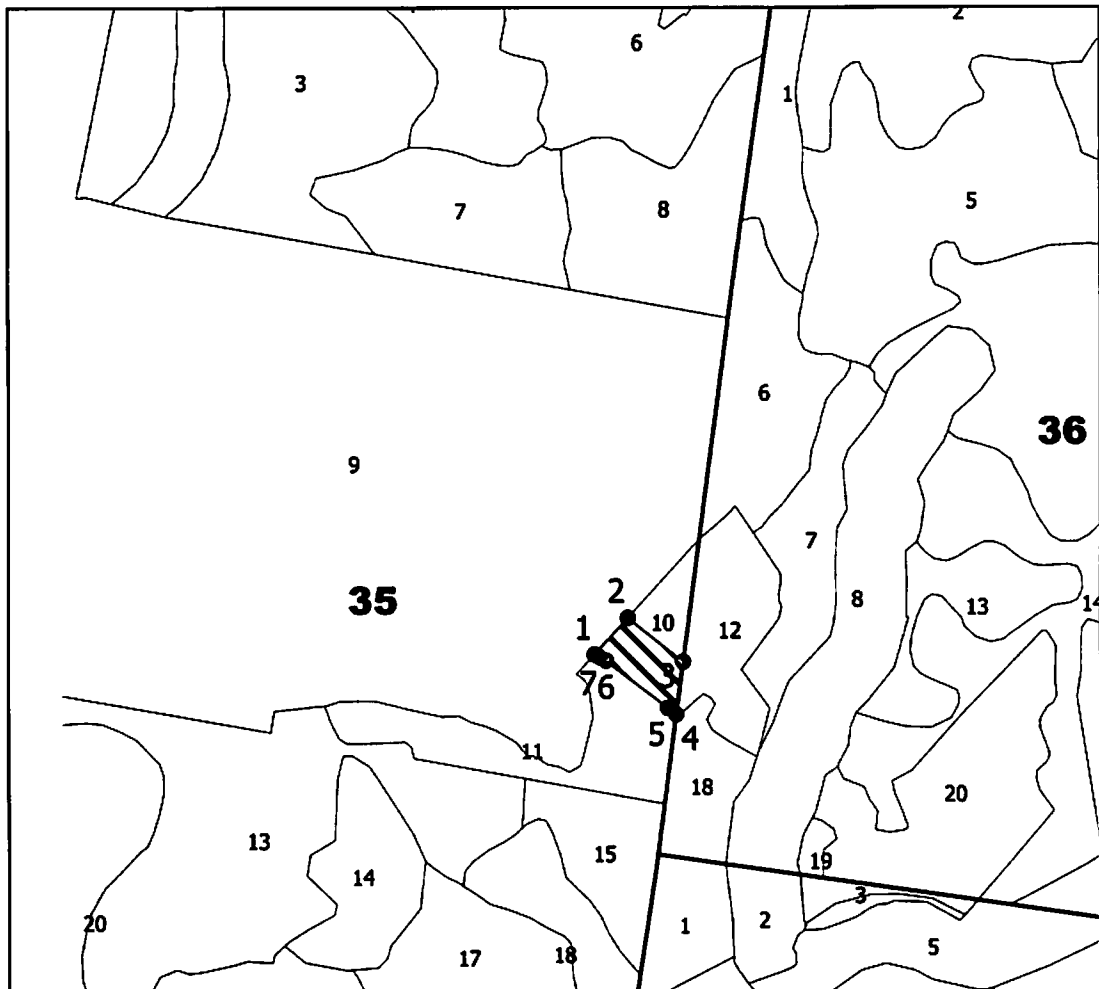
Обозначение характерных точек	Координаты, м	
	X	Y
1	333302,44	2304922,25
2	333300,39	2304927,86
3	333291,42	2304960,14
4	333249,33	2305111,50
5	332899,59	2305045,97
6	332901,40	2305060,33
7	332892,21	2305100,09
8	332872,44	2305185,58
9	332856,97	2305280,85
10	332819,35	2305512,46
11	332810,93	2305564,24
12	332769,23	2305820,97
13	332742,64	2305984,67
14	332729,21	2306067,37
15	332729,02	2306068,68
16	332381,93	2306027,71
17	332373,50	2306019,03
18	332203,66	2305866,22
19	332172,58	2305838,27
20	332166,95	2305847,63
21	332158,16	2305855,26
22	332140,69	2305860,37
23	332105,72	2305865,11
24	332075,18	2305858,32
25	332044,13	2305851,02
26	332029,24	2305846,41
27	332019,29	2305828,79
28	332027,05	2305813,01
29	332030,85	2305793,33
30	332042,52	2305775,57
31	332044,52	2305761,02
32	332064,41	2305744,38
33	332081,70	2305713,76
34	332089,08	2305694,71
35	332094,93	2305672,67
36	332104,30	2305654,11
37	332103,12	2305626,62
38	332107,95	2305602,08
39	332114,25	2305571,54
40	332120,08	2305546,50
41	332125,91	2305521,46
42	332125,72	2305493,46
43	332124,54	2305465,96
44	332116,88	2305443,01
45	332115,77	2305427,02

Обозначение характерных точек	Координаты, м	
	X	Y
46	332112,62	2305404,54
47	332109,97	2305382,06
48	332107,85	2305364,07
49	332073,99	2305359,28
50	332104,64	2305172,62
51	332146,65	2304916,72
52	332133,14	2304914,15
53	331955,25	2304880,30
54	331909,67	2304871,62
55	331913,89	2304852,40
56	331937,80	2304743,53
57	331944,02	2304719,62
58	332034,09	2304733,06
59	332466,11	2304797,50
60	332583,32	2304814,98
61	332724,47	2304836,04
62	332776,88	2304843,85
63	332882,39	2304859,59
64	333227,32	2304911,04
1	333302,44	2304922,25

2. Местоположение: Вологодская область, Вологодский муниципальный округ, Вологодское лесничество, Емское участковое лесничество, квартал № 35 (часть выдела 10).

Площадь объекта 0,9784 га.

Масштаб 1:10 000



- границы лесного участка, включаемого в границы лесопаркового зеленого пояса города Вологды

Перечень координат характерных точек границ участка, включаемого в границы лесопаркового зеленого пояса города Вологды (система координат МСК-35, зона 2):

Обозначение характерных точек	Координаты, м	
	X	Y
1	332203,66	2305866,22
2	332261,07	2305917,87
3	332194,36	2306005,57
4	332111,71	2305995,81
5	332121,46	2305982,74
6	332194,5	2305884,79
7	332199,49	2305874,63
1	332203,66	2305866,22