

**ГЛАВНОЕ УПРАВЛЕНИЕ
ОХРАНЫ ОБЪЕКТОВ КУЛЬТУРНОГО НАСЛЕДИЯ
ВОЛОГОДСКОЙ ОБЛАСТИ**

ПРИКАЗ

от 09.01.2025

№ 1-01/04

Об утверждении границ территорий объектов культурного наследия

В соответствии со статьей 16.1 Федерального закона от 25 июня 2002 года № 73-ФЗ «Об объектах культурного наследия (памятниках истории и культуры) народов Российской Федерации», постановлением Правительства Вологодской области от 26 октября 2015 года № 889 «Об утверждении положения о порядке организации работы по установлению историко-культурной ценности объекта, обладающего признаками объекта культурного наследия», статьей 4 Закона Вологодской области от 16 марта 2015 года № 3601-ОЗ «О сохранении, использовании, популяризации и государственной охране объектов культурного наследия (памятников истории и культуры), находящихся на территории Вологодской области», пунктом 3.1.4.3 Положения о Главном управлении охраны объектов культурного наследия Вологодской области, утвержденного постановлением Правительства Вологодской области от 19 января 2015 года № 33 (в редакции постановления Правительства Вологодской области от 08 ноября 2024 года № 1306)

ПРИКАЗЫВАЮ:

1. Утвердить границы территории, координаты характерных (поворотных) точек границ территории, режим использования территории:

1.1. объекта культурного наследия регионального значения «Памятник поэту Николаю Михайловичу Рубцову», дата создания (возникновения) не определена, расположенного по адресу: г. Тотьма, Набережная Кускова, восточнее здания РОВД (Набережная Кускова, д. 10), на берегу реки Сухоны, согласно приложению 1 к настоящему приказу;

1.2. объекта культурного наследия регионального значения «Братская могила первых организаторов Советской власти в г. Тотьме, в которой захоронены: Николай Федорович Белоусов – командир роты, один из организаторов Советской власти в г. Тотьме, погиб в 1918 г. на Котласском фронте; Носырев Александр Иванович – первый председатель уездного исполкома, умер в 1944 году; Первунинский Алексей Константинович – военком Куракинской волости, убит кулаками в 1919 году; Черепанов Пантелей Дмитриевич – сотрудник уездной ЧК, убит кулаками в 1919 году», 1918 г., 1919 г., 1944 г., расположенного по адресу: г. Тотьма, сад-сквер «Борцов за свободу» по ул. Советская, Ленина, Ворошилова, Садовая, согласно приложению 2 к настоящему приказу;

1.3. объекта культурного наследия регионального значения «Здание бывшего духовного училища», расположенного по адресу: г. Тотьма, угол ул.

Ленина, 61, Ворошилова, 44, согласно приложению 3 к настоящему приказу;

1.4. объекта культурного наследия регионального значения «Дом купца Белова», начало XIX в., расположенного по адресу: г. Тотьма, ул. Белоусовская, 10, согласно приложению 4 к настоящему приказу;

1.5. объекта культурного наследия регионального значения «Жилой дом с лавками», кон. XIX в. – нач. XX в. расположенного по адресу: г. Тотьма, ул. Белоусовская, 26, согласно приложению 5 к настоящему приказу;

1.6. объекта культурного наследия регионального «Дом № 48», 1829 г., расположенного по адресу: г. Белозерск, Советский проспект, 48, согласно приложению 6 к настоящему приказу;

1.7. объекта культурного наследия регионального значения «Могила профессора Николая Евгеньевича Введенского (1852 – 1922)», 1852 – 1922 гг., расположенного по адресу: Междуреченский округ, д. Иванищево, согласно приложению 7 к настоящему приказу;

1.8. объекта культурного наследия регионального значения «Церковь Рождества Христова (деревянная)», 1840 г., расположенного по адресу: Сокольский округ, д. Покровское, согласно приложению 8 к настоящему приказу;

1.9. объекта культурного наследия федерального значения «Обелиск в память сооружения канала Мариинской водной системы», 1808 г., расположенного по адресу: Вытегорский район, д. Старое Петровское, согласно приложению 9 к настоящему приказу;

1.10. объекта культурного наследия регионального значения «Дом № 74», нач. XX в., расположенного по адресу: г. Белозерск, Советский проспект, 76, согласно приложению 10 к настоящему приказу;

1.11. объекта культурного наследия регионального значения «Памятник-обелиск на братской могиле зверски убитых кулаками красноармейцев в 1918 г.», 1918 г., расположенного по адресу: Тарногский округ, деревня Никифоровская, согласно приложению 11 к настоящему приказу.

2. Главному консультанту Главного управления охраны объектов культурного наследия Вологодской области Максимовой Л.О. в течение трех рабочих дней со дня подписания настоящего приказа обеспечить направление его копии:

- в администрацию Тотемского муниципального округа;
- в администрацию Белозерского муниципального округа;
- в администрацию Тарногского муниципального округа;
- в администрацию Вытегорского муниципального района;
- в администрацию Сокольского муниципального округа;
- в администрацию Междуреченского муниципального округа;
- в прокуратуру Вологодской области;
- в Управление Министерства юстиции Российской Федерации по Вологодской области;

- на опубликование на сайте Главного управления охраны объектов культурного наследия области;

- на официальное опубликование на «Официальном интернет-портале правовой информации» (<http://pravo.gov.ru/>);

- в орган кадастрового учета.

3. Настоящий приказ вступает в силу по истечении 10 дней после дня его официального опубликования.

Начальник Главного управления

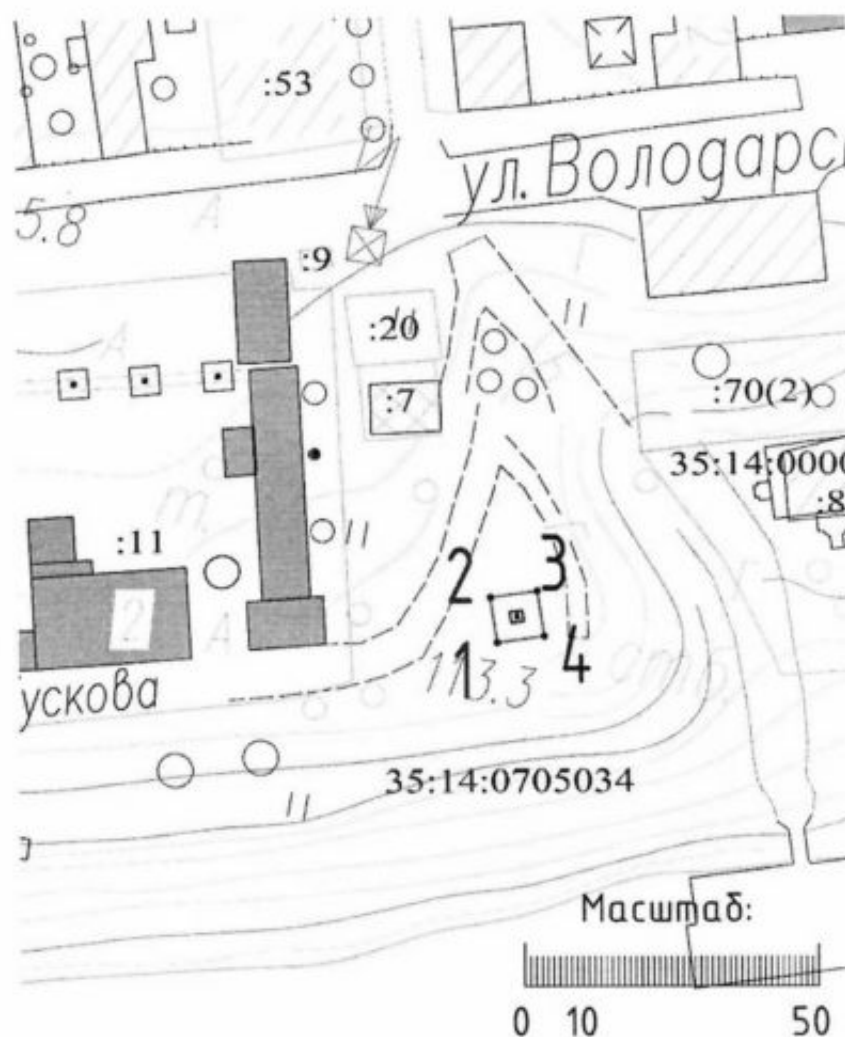


Е.Н. Бурыка

Приложение 1 к приказу Главного
управления охраны объектов
культурного наследия области
от «9» сентября 2025 г. № 1-0/0104

Границы территории, координаты характерных (поворотных) точек границ территории, режим использования территории объекта культурного наследия регионального значения «Памятник поэту Николаю Михайловичу Рубцову», дата создания (возникновения) не определена, расположенного по адресу: г. Тотьма, Набережная Кускова, восточнее здания РОВД (Набережная Кускова, д. 10), на берегу реки Сухоны

1. Графическое описание местоположения границ территории объекта культурного наследия (карта-схема)



2. Координаты поворотных (характерных) точек границ территории объекта культурного наследия

Обозначение характерных точек границ	Координаты, м	
	X	Y
1	2	3
1	436716.11	3318197.25
2	436723.93	3318196.07
3	436725.04	3318204.13
4	436717.20	3318205.30
1	436716.11	3318197.25

3. Режим использования территории объекта культурного наследия

На территории объекта культурного наследия запрещается строительство объектов капитального строительства и увеличение объемно-пространственных характеристик существующих на территории памятника или ансамбля объектов капитального строительства; проведение земляных, строительных, мелиоративных и иных работ, за исключением работ по сохранению объекта культурного наследия или его отдельных элементов, сохранению историко-градостроительной или природной среды объекта культурного наследия.

На территории объекта культурного наследия разрешается ведение хозяйственной деятельности, не противоречащей требованиям обеспечения сохранности объекта культурного наследия и позволяющей обеспечить функционирование объекта культурного наследия в современных условиях.

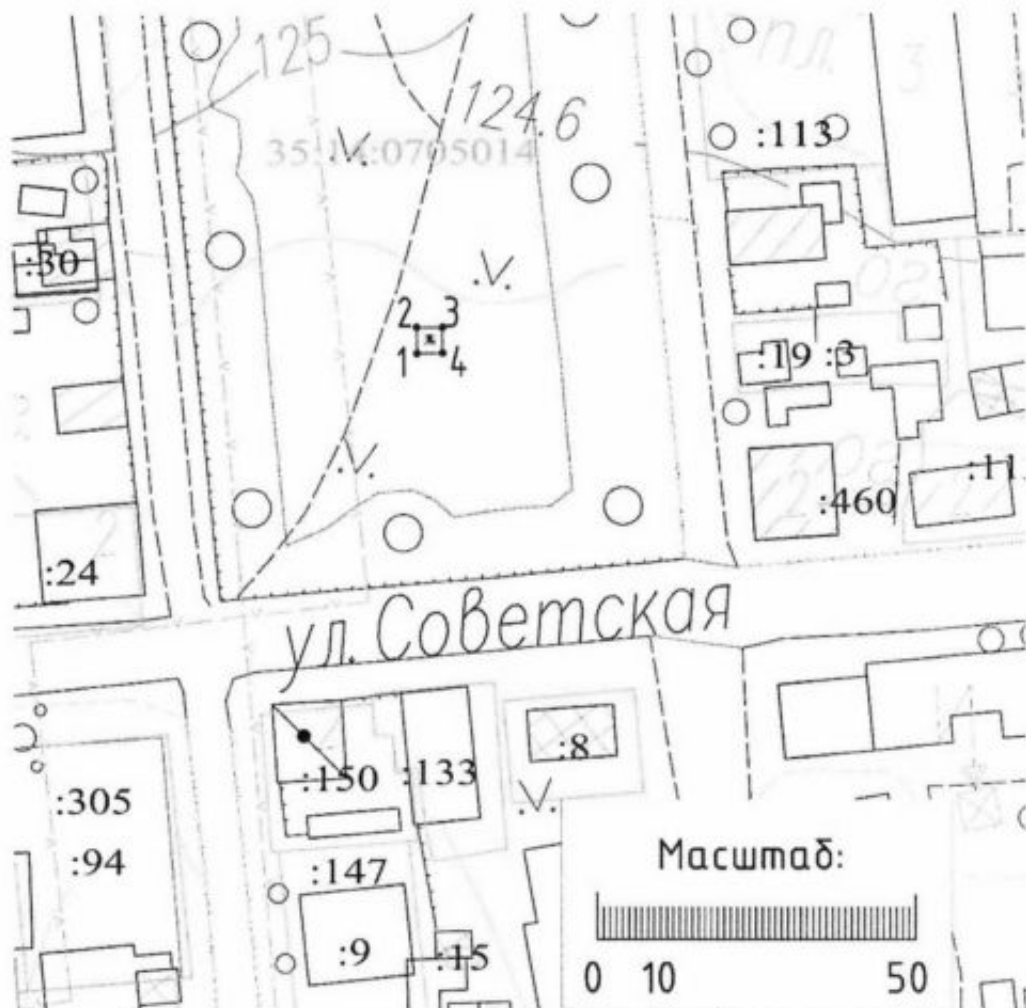
Не допускается распространение наружной рекламы на объектах культурного наследия, включенных в единый государственный реестр объектов культурного наследия (памятников истории и культуры) народов Российской Федерации, а также на их территориях.

Требование о запрете распространения наружной рекламы не действует в отношении распространения наружной рекламы, содержащей исключительно информацию о проведении на объектах культурного наследия, их территориях театрально-зрелищных, культурно-просветительных и зрелищно-развлекательных мероприятий или исключительно информацию об указанных мероприятиях с одновременным упоминанием об определенном лице как о спонсоре конкретного мероприятия при условии, если такому упоминанию отведено не более чем десять процентов рекламной площади (пространств).

Приложение 2 к приказу Главного
управления охраны объектов
культурного наследия области
от «9» января 2025 г. № 10/01-04

Границы территории, координаты характерных (поворотных) точек границ территории, режим использования территории объекта культурного наследия регионального значения «Братская могила первых организаторов Советской власти в г. Тотьме, в которой захоронены: Николай Федорович Белоусов – командир роты, один из организаторов Советской власти в г. Тотьме, погиб в 1918 г. на Котласском фронте; Носырев Александр Иванович – первый председатель уездного исполкома, умер в 1944 году; Первунинский Алексей Константинович – военком Куракинской волости, убит кулаками в 1919 году; Черепанов Пантелей Дмитриевич – сотрудник уездной ЧК, убит кулаками в 1919 году», 1918 г., 1919 г., 1944 г., расположенного по адресу: г. Тотьма, сад-сквер «Борцов за свободу» по ул. Советская, Ленина, Ворошилова, Садовая

1. Графическое описание местоположения границ территории объекта культурного наследия (карта-схема)



2. Координаты поворотных (характерных) точек границ территории объекта культурного наследия

Обозначение характерных точек границ	Координаты, м	
	X	Y
1	2	3
1	437183.80	3317806.51
2	437187.93	3317806.46
3	437187.93	3317810.61
4	437183.86	3317810.61
1	437183.80	3317806.51

3. Режим использования территории объекта культурного наследия

На территории объекта культурного наследия запрещается строительство объектов капитального строительства и увеличение объемно-пространственных характеристик существующих на территории памятника или ансамбля объектов капитального строительства; проведение земляных, строительных, мелиоративных и иных работ, за исключением работ по сохранению объекта культурного наследия или его отдельных элементов, сохранению историко-градостроительной или природной среды объекта культурного наследия.

На территории объекта культурного наследия разрешается ведение хозяйственной деятельности, не противоречащей требованиям обеспечения сохранности объекта культурного наследия и позволяющей обеспечить функционирование объекта культурного наследия в современных условиях.

Не допускается распространение наружной рекламы на объектах культурного наследия, включенных в единый государственный реестр объектов культурного наследия (памятников истории и культуры) народов Российской Федерации, а также на их территориях.

Требование о запрете распространения наружной рекламы не действует в отношении распространения наружной рекламы, содержащей исключительно информацию о проведении на объектах культурного наследия, их территориях театрально-зрелищных, культурно-просветительных и зрелищно-развлекательных мероприятий или исключительно информацию об указанных мероприятиях с одновременным упоминанием об определенном лице как о спонсоре конкретного мероприятия при условии, если такому упоминанию отведено не более чем десять процентов рекламной площади (пространств).

Приложение 3 к приказу Главного
управления охраны объектов
культурного наследия области
от «9» сентября 2025 г. № 10/01-04

Границы территории, координаты характерных (поворотных) точек границ территории, режим использования территории объекта культурного наследия регионального значения «Здание бывшего духовного училища», расположенного по адресу: г. Тотьма, угол ул. Ленина, 61, Ворошилова, 44

1. Графическое описание местоположения границ территории объекта культурного наследия (карта-схема)



2. Координаты поворотных (характерных) точек границ территории объекта культурного наследия

Обозначение характерных точек границ	Координаты, м	
	X	Y
1	2	3
1	437400.15	3317834.71
2	437403.48	3317875.12
3	437384.77	3317877.00
4	437387.57	3317904.87

5	437354.18	3317909.03
6	437310.78	3317914.23
7	437305.11	3317843.28
1	437400.15	3317834.71

3. Режим использования территории объекта культурного наследия

На территории объекта культурного наследия запрещается строительство объектов капитального строительства и увеличение объемно-пространственных характеристик существующих на территории памятника или ансамбля объектов капитального строительства; проведение земляных, строительных, мелиоративных и иных работ, за исключением работ по сохранению объекта культурного наследия или его отдельных элементов, сохранению историко-градостроительной или природной среды объекта культурного наследия.

На территории объекта культурного наследия разрешается ведение хозяйственной деятельности, не противоречащей требованиям обеспечения сохранности объекта культурного наследия и позволяющей обеспечить функционирование объекта культурного наследия в современных условиях.

Не допускается распространение наружной рекламы на объектах культурного наследия, включенных в единый государственный реестр объектов культурного наследия (памятников истории и культуры) народов Российской Федерации, а также на их территориях.

Требование о запрете распространения наружной рекламы не действует в отношении распространения наружной рекламы, содержащей исключительно информацию о проведении на объектах культурного наследия, их территориях театрально-зрелищных, культурно-просветительных и зрелищно-развлекательных мероприятий или исключительно информацию об указанных мероприятиях с одновременным упоминанием об определенном лице как о спонсоре конкретного мероприятия при условии, если такому упоминанию отведено не более чем десять процентов рекламной площади (пространств).

Приложение 4 к приказу Главного
управления охраны объектов
культурного наследия области
от «9» сентября 2025 г. № 109/104

Границы территории, координаты характерных (поворотных) точек границ территории, режим использования территории объекта культурного наследия регионального значения «Дом купца Белова», начало XIX в., расположенного по адресу: г. Тотьма, ул. Белоусовская, 10

1. Графическое описание местоположения границ территории объекта культурного наследия (карта-схема)



2. Координаты поворотных (характерных) точек границ территории объекта культурного наследия

Обозначение характерных точек границ	Координаты, м	
	X	Y
1	2	3
1	436739.28	3317746.20
2	436712.59	3317748.17

3	436707.43	3317690.55
4	436732.86	3317688.99
1	436739.28	3317746.20

3. Режим использования территории объекта культурного наследия

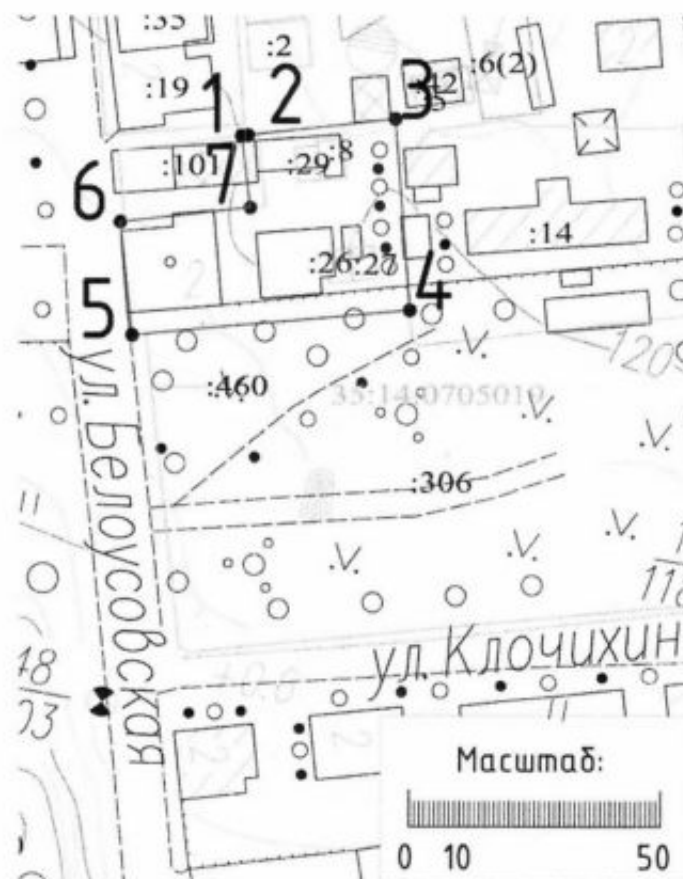
На территории объекта культурного наследия запрещается строительство объектов капитального строительства и увеличение объемно-пространственных характеристик существующих на территории памятника или ансамбля объектов капитального строительства; проведение земляных, строительных, мелиоративных и иных работ, за исключением работ по сохранению объекта культурного наследия или его отдельных элементов, сохранению историко-градостроительной или природной среды объекта культурного наследия.

На территории объекта культурного наследия разрешается ведение хозяйственной деятельности, не противоречащей требованиям обеспечения сохранности объекта культурного наследия и позволяющей обеспечить функционирование объекта культурного наследия в современных условиях.

Не допускается распространение наружной рекламы на объектах культурного наследия, включенных в единый государственный реестр объектов культурного наследия (памятников истории и культуры) народов Российской Федерации, а также на их территориях.

Требование о запрете распространения наружной рекламы не действует в отношении распространения наружной рекламы, содержащей исключительно информацию о проведении на объектах культурного наследия, их территориях театрально-зрелищных, культурно-просветительных и зрелищно-развлекательных мероприятий или исключительно информацию об указанных мероприятиях с одновременным упоминанием об определенном лице как о спонсоре конкретного мероприятия при условии, если такому упоминанию отведено не более чем десять процентов рекламной площади (пространств).

1. Графическое описание местоположения границ территории объекта культурного наследия (карта-схема)



Обозначение характерных точек границ	Координаты, м	
	X	Y
1	2	3
1	437030.75	3317687.17
2	437030.84	3317687.90

3	437034.12	3317717.91
4	436996.03	3317720.77
5	436991.18	3317665.25
6	437013.68	3317662.90
7	437016.51	3317688.82
1	437030.75	3317687.17

3. Режим использования территории объекта культурного наследия

На территории объекта культурного наследия запрещается строительство объектов капитального строительства и увеличение объемно-пространственных характеристик существующих на территории памятника или ансамбля объектов капитального строительства; проведение земляных, строительных, мелиоративных и иных работ, за исключением работ по сохранению объекта культурного наследия или его отдельных элементов, сохранению историко-градостроительной или природной среды объекта культурного наследия.

На территории объекта культурного наследия разрешается ведение хозяйственной деятельности, не противоречащей требованиям обеспечения сохранности объекта культурного наследия и позволяющей обеспечить функционирование объекта культурного наследия в современных условиях.

Не допускается распространение наружной рекламы на объектах культурного наследия, включенных в единый государственный реестр объектов культурного наследия (памятников истории и культуры) народов Российской Федерации, а также на их территориях.

Требование о запрете распространения наружной рекламы не действует в отношении распространения наружной рекламы, содержащей исключительно информацию о проведении на объектах культурного наследия, их территориях театрально-зрелищных, культурно-просветительных и зрелищно-развлекательных мероприятий или исключительно информацию об указанных мероприятиях с одновременным упоминанием об определенном лице как о спонсоре конкретного мероприятия при условии, если такому упоминанию отведено не более чем десять процентов рекламной площади (пространств).

Приложение 6 к приказу Главного
управления охраны объектов
культурного наследия области
от «9» сентября 2025 г. № 1-0/01-04

Границы территории, координаты характерных (поворотных) точек границ территории, режим использования территории объекта культурного наследия регионального «Дом № 48», 1829 г., расположенного по адресу: г. Белозерск, Советский проспект, 48

1. Графическое описание местоположения границ территории объекта культурного наследия (карта-схема)



2. Координаты поворотных (характерных) точек границ территории объекта культурного наследия

Обозначение характерных точек границ	Координаты, м	
	X	Y
1	2	3
1	443290.85	2208457.75
2	443229.58	2208454.85

3	443231.12	2208424.21
4	443293.73	2208426.51
5	443292.95	2208438.65
1	443290.85	2208457.75

3. Режим использования территории объекта культурного наследия

На территории объекта культурного наследия запрещается строительство объектов капитального строительства и увеличение объемно-пространственных характеристик существующих на территории памятника или ансамбля объектов капитального строительства; проведение земляных, строительных, мелиоративных и иных работ, за исключением работ по сохранению объекта культурного наследия или его отдельных элементов, сохранению историко-градостроительной или природной среды объекта культурного наследия.

На территории объекта культурного наследия разрешается ведение хозяйственной деятельности, не противоречащей требованиям обеспечения сохранности объекта культурного наследия и позволяющей обеспечить функционирование объекта культурного наследия в современных условиях.

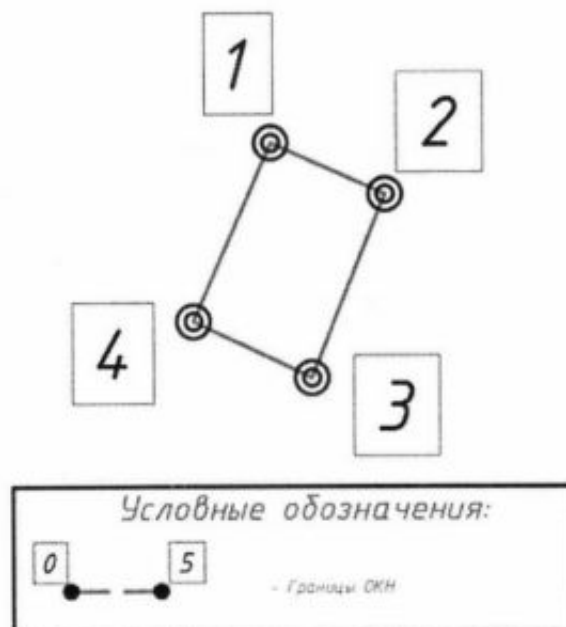
Не допускается распространение наружной рекламы на объектах культурного наследия, включенных в единый государственный реестр объектов культурного наследия (памятников истории и культуры) народов Российской Федерации, а также на их территориях.

Требование о запрете распространения наружной рекламы не действует в отношении распространения наружной рекламы, содержащей исключительно информацию о проведении на объектах культурного наследия, их территориях театрально-зрелищных, культурно-просветительных и зрелищно-развлекательных мероприятий или исключительно информацию об указанных мероприятиях с одновременным упоминанием об определенном лице как о спонсоре конкретного мероприятия при условии, если такому упоминанию отведено не более чем десять процентов рекламной площади (пространств).

Приложение 7 к приказу Главного
управления охраны объектов
культурного наследия области
от «9» сентября 2025 г. № 10/01-04

Границы территории, координаты характерных (поворотных) точек границ территории, режим использования территории объекта культурного наследия регионального значения «Могила профессора Николая Евгеньевича Введенского (1852 – 1922)», 1852 – 1922 гг., расположенного по адресу: Междуреченский округ, д. Иванищево

1. Графическое описание местоположения границ территории объекта культурного наследия (карта-схема)



2. Координаты поворотных (характерных) точек границ территории объекта культурного наследия

Обозначение характерных точек границ	Координаты, м	
	X	Y
1	2	3
1	352278.30	3218887.40
2	352277.53	3218889.11
3	352274.77	3218888.01
4	352275.61	3218886.24
1	352278.30	3218887.40

3. Режим использования территории объекта культурного наследия

На территории объекта культурного наследия запрещается строительство объектов капитального строительства и увеличение объемно-пространственных характеристик существующих на территории памятника или ансамбля объектов капитального строительства; проведение земляных, строительных, мелиоративных и иных работ, за исключением работ по сохранению объекта культурного наследия или его отдельных элементов, сохранению историко-градостроительной или природной среды объекта культурного наследия.

На территории объекта культурного наследия разрешается ведение хозяйственной деятельности, не противоречащей требованиям обеспечения сохранности объекта культурного наследия и позволяющей обеспечить функционирование объекта культурного наследия в современных условиях.

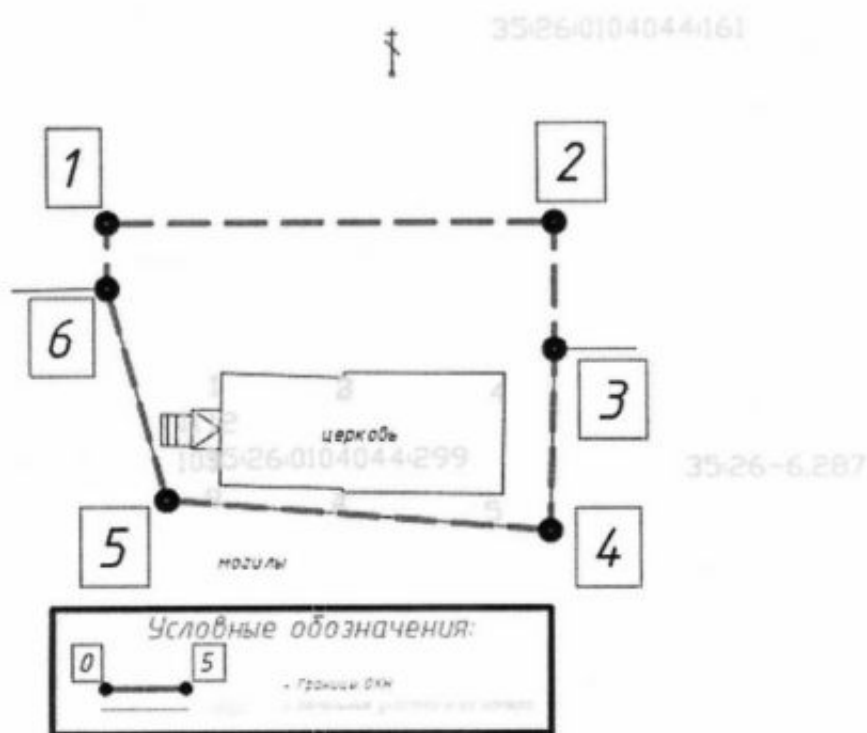
Не допускается распространение наружной рекламы на объектах культурного наследия, включенных в единый государственный реестр объектов культурного наследия (памятников истории и культуры) народов Российской Федерации, а также на их территориях.

Требование о запрете распространения наружной рекламы не действует в отношении распространения наружной рекламы, содержащей исключительно информацию о проведении на объектах культурного наследия, их территориях театрально-зрелищных, культурно-просветительных и зрелищно-развлекательных мероприятий или исключительно информацию об указанных мероприятиях с одновременным упоминанием об определенном лице как о спонсоре конкретного мероприятия при условии, если такому упоминанию отведено не более чем десять процентов рекламной площади (пространств).

Приложение 8 к приказу Главного
управления охраны объектов
культурного наследия области
от «9» сентября 2025 г. № 1-0/01-04

Границы территории, координаты характерных (поворотных) точек границ территории, режим использования территории объекта культурного наследия регионального значения «Церковь Рождества Христова (деревянная)», 1840 г., расположенного по адресу: Сокольский округ, д. Покровское

1. Графическое описание местоположения границ территории объекта культурного наследия (карта-схема)



2. Координаты поворотных (характерных) точек границ территории объекта культурного наследия

Обозначение характерных точек границ	Координаты, м	
	X	Y
1	2	3
1	398161.59	3167789.55
2	398161.57	3167813.21
3	398154.84	3167813.21
4	398145.10	3167812.95

5	398146.78	3167792.66
6	398158.16	3167789.54
1	398161.59	3167789.55

3. Режим использования территории объекта культурного наследия

На территории объекта культурного наследия запрещается строительство объектов капитального строительства и увеличение объемно-пространственных характеристик существующих на территории памятника или ансамбля объектов капитального строительства; проведение земляных, строительных, мелиоративных и иных работ, за исключением работ по сохранению объекта культурного наследия или его отдельных элементов, сохранению историко-градостроительной или природной среды объекта культурного наследия.

На территории объекта культурного наследия разрешается ведение хозяйственной деятельности, не противоречащей требованиям обеспечения сохранности объекта культурного наследия и позволяющей обеспечить функционирование объекта культурного наследия в современных условиях.

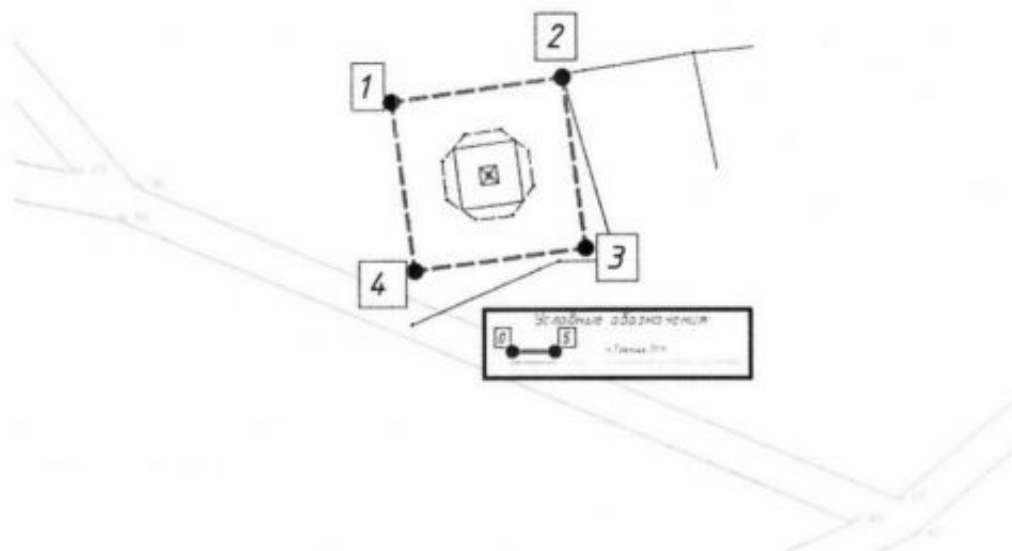
Не допускается распространение наружной рекламы на объектах культурного наследия, включенных в единый государственный реестр объектов культурного наследия (памятников истории и культуры) народов Российской Федерации, а также на их территориях.

Требование о запрете распространения наружной рекламы не действует в отношении распространения наружной рекламы, содержащей исключительно информацию о проведении на объектах культурного наследия, их территориях театрально-зрелищных, культурно-просветительных и зрелищно-развлекательных мероприятий или исключительно информацию об указанных мероприятиях с одновременным упоминанием об определенном лице как о спонсоре конкретного мероприятия при условии, если такому упоминанию отведено не более чем десять процентов рекламной площади (пространств).

Приложение 9 к приказу Главного
управления охраны объектов
культурного наследия области
от «9» сентября 2025 г. № 1-ОП-04

Границы территории, координаты характерных (поворотных) точек границ территории, режим использования территории объекта культурного наследия федерального значения «Обелиск в память сооружения канала Мариинской водной системы», 1808 г., расположенного по адресу: Вытегорский район, д. Старое Петровское

1. Графическое описание местоположения границ территории объекта культурного наследия (карта-схема)



2. Координаты поворотных (характерных) точек границ территории объекта культурного наследия

Обозначение характерных точек границ	Координаты, м	
	X	Y
1	2	3
1	532071.12	1330651.70
2	532074.24	1330673.34
3	532052.55	1330676.23
4	532049.58	1330654.60
1	532071.12	1330651.70

3. Режим использования территории объекта культурного наследия

На территории объекта культурного наследия запрещается строительство объектов капитального строительства и увеличение объемно-пространственных характеристик существующих на территории памятника или ансамбля объектов капитального строительства; проведение земляных, строительных, мелиоративных и иных работ, за исключением работ по сохранению объекта культурного наследия или его отдельных элементов, сохранению историко-градостроительной или природной среды объекта культурного наследия.

На территории объекта культурного наследия разрешается ведение хозяйственной деятельности, не противоречащей требованиям обеспечения сохранности объекта культурного наследия и позволяющей обеспечить функционирование объекта культурного наследия в современных условиях.

Не допускается распространение наружной рекламы на объектах культурного наследия, включенных в единый государственный реестр объектов культурного наследия (памятников истории и культуры) народов Российской Федерации, а также на их территориях.

Требование о запрете распространения наружной рекламы не действует в отношении распространения наружной рекламы, содержащей исключительно информацию о проведении на объектах культурного наследия, их территориях театрально-зрелищных, культурно-просветительных и зрелищно-развлекательных мероприятий или исключительно информацию об указанных мероприятиях с одновременным упоминанием об определенном лице как о спонсоре конкретного мероприятия при условии, если такому упоминанию отведено не более чем десять процентов рекламной площади (пространств).

Приложение 10 к приказу Главного
управления охраны объектов
культурного наследия области

от «9» января 2025 г. № 6-010-04

Границы территории, координаты характерных (поворотных) точек границ территории, режим использования территории объекта культурного наследия регионального значения «Дом № 74», нач. XX в., расположенного по адресу:
г. Белозерск, Советский проспект, 76

1. Графическое описание местоположения границ территории объекта культурного наследия (карта-схема)



2. Координаты поворотных (характерных) точек границ территории объекта культурного наследия

Обозначение характерных точек границ	Координаты, м	
	X	Y
1	2	3
1	443315.22	2207910.37
2	443314.92	2207934.67
3	443314.03	2207954.47
4	443290.75	2207953.70
5	443291.73	2207933.67
6	443292.97	2207909.45

1	443315.22	2207910.37
---	-----------	------------

3. Режим использования территории объекта культурного наследия

На территории объекта культурного наследия запрещается строительство объектов капитального строительства и увеличение объемно-пространственных характеристик существующих на территории памятника или ансамбля объектов капитального строительства; проведение земляных, строительных, мелиоративных и иных работ, за исключением работ по сохранению объекта культурного наследия или его отдельных элементов, сохранению историко-градостроительной или природной среды объекта культурного наследия.

На территории объекта культурного наследия разрешается ведение хозяйственной деятельности, не противоречащей требованиям обеспечения сохранности объекта культурного наследия и позволяющей обеспечить функционирование объекта культурного наследия в современных условиях.

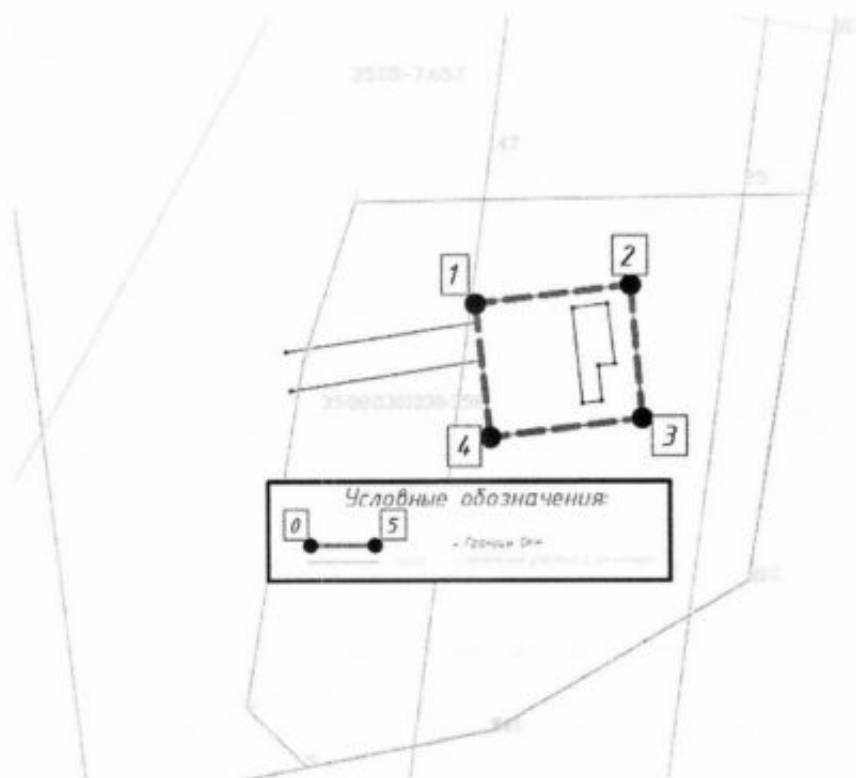
Не допускается распространение наружной рекламы на объектах культурного наследия, включенных в единый государственный реестр объектов культурного наследия (памятников истории и культуры) народов Российской Федерации, а также на их территориях.

Требование о запрете распространения наружной рекламы не действует в отношении распространения наружной рекламы, содержащей исключительно информацию о проведении на объектах культурного наследия, их территориях театрально-зрелищных, культурно-просветительных и зрелищно-развлекательных мероприятий или исключительно информацию об указанных мероприятиях с одновременным упоминанием об определенном лице как о спонсоре конкретного мероприятия при условии, если такому упоминанию отведено не более чем десять процентов рекламной площади (пространств).

Приложение 11 к приказу Главного
управления охраны объектов
культурного наследия области
от «9» января 2025 г. № 1-0108-04

Границы территории, координаты характерных (поворотных) точек границ территории, режим использования территории объекта культурного наследия регионального значения «Памятник-обелиск на братской могиле зверски убитых кулаками красноармейцев в 1918 г.», 1918 г., расположенного по адресу:
Тарногский округ, деревня Никифоровская

1. Графическое описание местоположения границ территории объекта культурного наследия (карта-схема)



2. Координаты поворотных (характерных) точек границ территории объекта культурного наследия

Обозначение характерных точек границ	Координаты, м	
	X	Y
1	2	3
1	513670.09	4176535.52
2	513671.68	4176548.49

3	513660.46	4176549.45
4	513658.86	4176536.74
1	513670.09	4176535.52

3. Режим использования территории объекта культурного наследия

На территории объекта культурного наследия запрещается строительство объектов капитального строительства и увеличение объемно-пространственных характеристик существующих на территории памятника или ансамбля объектов капитального строительства; проведение земляных, строительных, мелиоративных и иных работ, за исключением работ по сохранению объекта культурного наследия или его отдельных элементов, сохранению историко-градостроительной или природной среды объекта культурного наследия.

На территории объекта культурного наследия разрешается ведение хозяйственной деятельности, не противоречащей требованиям обеспечения сохранности объекта культурного наследия и позволяющей обеспечить функционирование объекта культурного наследия в современных условиях.

Не допускается распространение наружной рекламы на объектах культурного наследия, включенных в единый государственный реестр объектов культурного наследия (памятников истории и культуры) народов Российской Федерации, а также на их территориях.

Требование о запрете распространения наружной рекламы не действует в отношении распространения наружной рекламы, содержащей исключительно информацию о проведении на объектах культурного наследия, их территориях театрально-зрелищных, культурно-просветительных и зрелищно-развлекательных мероприятий или исключительно информацию об указанных мероприятиях с одновременным упоминанием об определенном лице как о спонсоре конкретного мероприятия при условии, если такому упоминанию отведено не более чем десять процентов рекламной площади (пространств).