ДЕПАРТАМЕНТ ПРИРОДНЫХ РЕСУРСОВ И ОХРАНЫ ОКРУЖАЮЩЕЙ СРЕДЫ ВОЛОГОДСКОЙ ОБЛАСТИ

П Р И К А З

от 22.09.2022 № 318

г. Вологда

Об установлении зон санитарной охраны источников питьевого и хозяйственно-бытового водоснабжения

В соответствии со статьей 106 «Земельного кодекса Российской Федерации» от 25.10.2001 № 136-ФЗ, статьей 18 Федерального закона от 30.03.1999 № 52-ФЗ «О санитарно-эпидемиологическом благополучии населения», постановлением Главного государственного санитарного врача Российской Федерации от 14.03.2002 № 10 «О введении в действие санитарных правил и норм «Зоны санитарной охраны источников водоснабжения и водопроводов питьевого назначения. СанПиН 2.1.4.1110-02»

ПРИКАЗЫВАЮ:

1. Установить зоны санитарной охраны источников питьевого и хозяйственно-бытового водоснабжения Администрации Тарногского муниципального района (скважин №№ 2П, 1416, 2276, 3532 в с. Тарногский Городок), расположенных в Тарногском муниципальном районе Вологодской области, согласно приложению к настоящему приказу.
2. Настоящий приказ вступает в силу со дня его официального опубликования.

Начальник Департамента Д.А. Банников

Приложение
к приказу Департамента природных
ресурсов и охраны окружающей среды
Вологодской области
от 22.09.2022 2022 года № 318

Зоны санитарной охраны источников питьевого и хозяйственно-бытового водоснабжения Администрации Тарногского муниципального района (скважин №№ 2П, 1416, 2276, 3532 в с. Тарногский Городок), расположенных на территории Тарногского муниципального района Вологодской области

1. Адрес и местоположение скважин.

Скважины №№ 2П, 1416, 2276, 3532 расположены в с. Тарногский Городок на территории Тарногского муниципального района Вологодской области.

2. Сведения о зонах санитарной охраны скважин.

Границы зон санитарной охраны (далее – ЗСО) согласованы Управлением Федеральной службы по надзору в сфере защиты прав потребителей и благополучия человека по Вологодской области (санитарно-эпидемиологическое заключение от 22.07.2022 № 35.ВЦ.02.000.Т.000397.07.22).

Размеры границ первого, второго и третьего поясов зон санитарной охраны

Номер скважины	Радиус первого пояса ЗСО, м	Размеры второго пояса ЗСО, м			Размеры третьего пояса ЗСО, м		
		вверх по потоку	вниз по потоку	ширина потока (2d)	вверх по потоку	вниз по потоку	ширина потока (2d)
2П	30	80	30	66	4959	48	296
1416	9,8	44	40	84	644	215	732
2276	12	68	30	72	3589	35	214
3532	9,7	51	43	94	849	194	784

3. Ограничения использования земельных участков в границах поясов ЗСО источников водоснабжения.

Ограничения использования земельных участков в границах поясов ЗСО источников водоснабжения установлены:

3.1. В границах первого пояса – статьей 27 Земельного кодекса Российской Федерации, статьями 43-44 Водного кодекса Российской Федерации, разделом III СанПиН «Зоны санитарной охраны источников водоснабжения и водопроводов питьевого назначения. СанПиН 2.1.4.1110-02» (далее – СанПиН 2.1.4.1110-02).

3.2. В границах второго и третьего поясов – статьями 43-44 Водного кодекса Российской Федерации, разделом III СанПиН 2.1.4.1110-02.

4. Возмещение убытков, причиненных собственникам земельных участков, землепользователям, землевладельцам, арендаторам земельных участков, иным

лицам ограничением их прав в связи с установлением ЗСО, осуществляется собственником имущества, предназначенного для водоснабжения села Тарногский Городок в Тарногском муниципальном районе Вологодской области и включающего источники водоснабжения (скважины №№ 2П, 1416, 2276, 3532), в порядке, установленном статьей 57.1 Земельного кодекса Российской Федерации.

5. Срок наступления обязанности по возмещению убытков в соответствии со статьей 57.1 Земельного кодекса Российской Федерации определяется вступившим в законную силу судебным решением.

6. Сведения о границах ЗСО источников водоснабжения содержат графические описания местоположения границ поясов ЗСО, перечень координат характерных точек этих границ в системе координат, установленной для ведения Единого государственного реестра недвижимости, и прилагаются в формате XML.

Раздел 4

План границ объекта. Первый пояс ЗСО.



Масштаб 1: 1000

Раздел 4

План границ объекта. Второй пояс ЗСО.



Масштаб 1: 1000

Раздел 4

План границ объекта

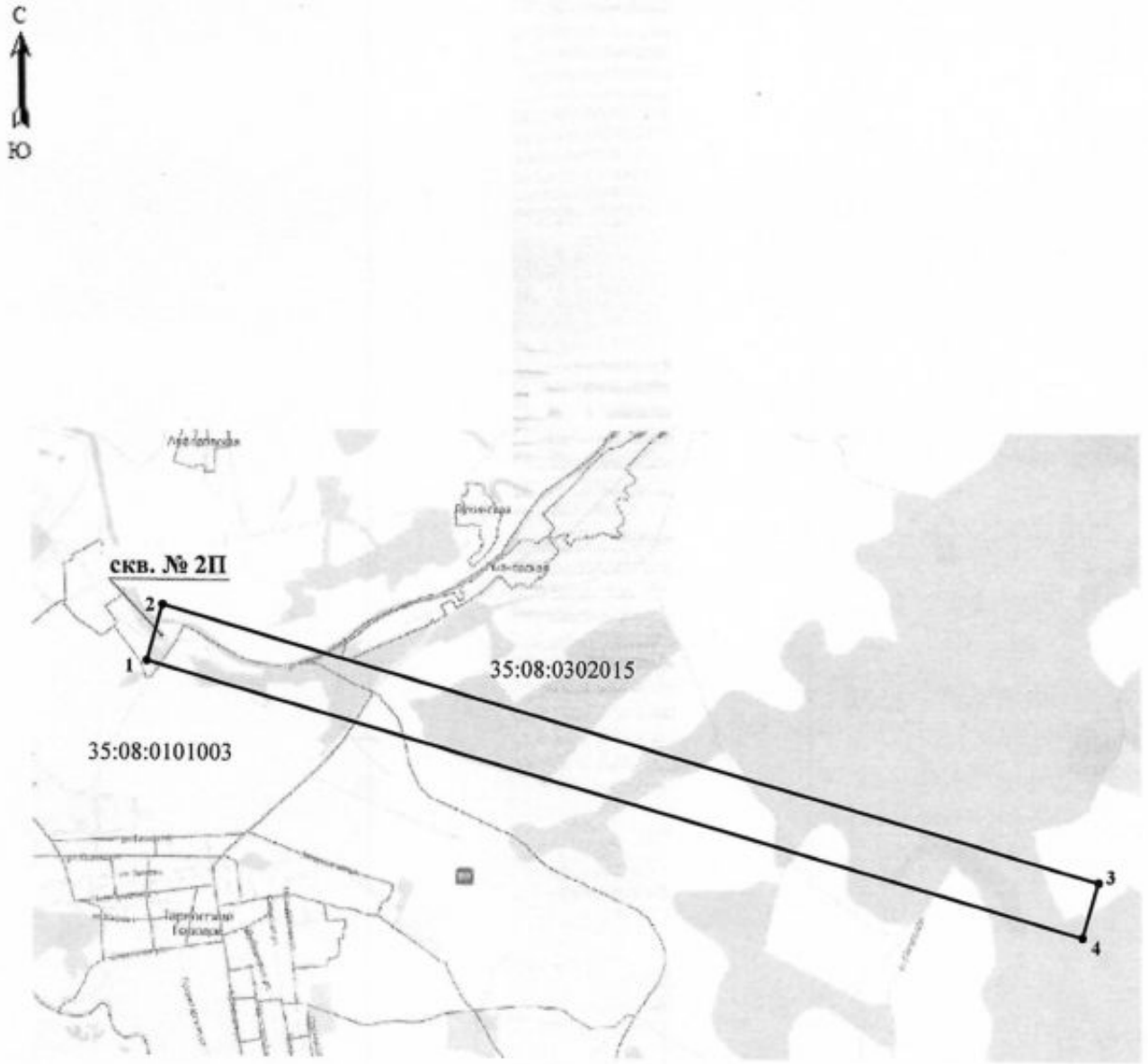

Масштаб 1: 35000

Раздел 4

План границ объекта. Первый пояс ЗСО.



Масштаб 1: 800

Раздел 4

План границ объекта. Второй пояс ЗСО.



Масштаб 1: 1000

Раздел 4

План границ объекта. Третий пояс ЗСО.

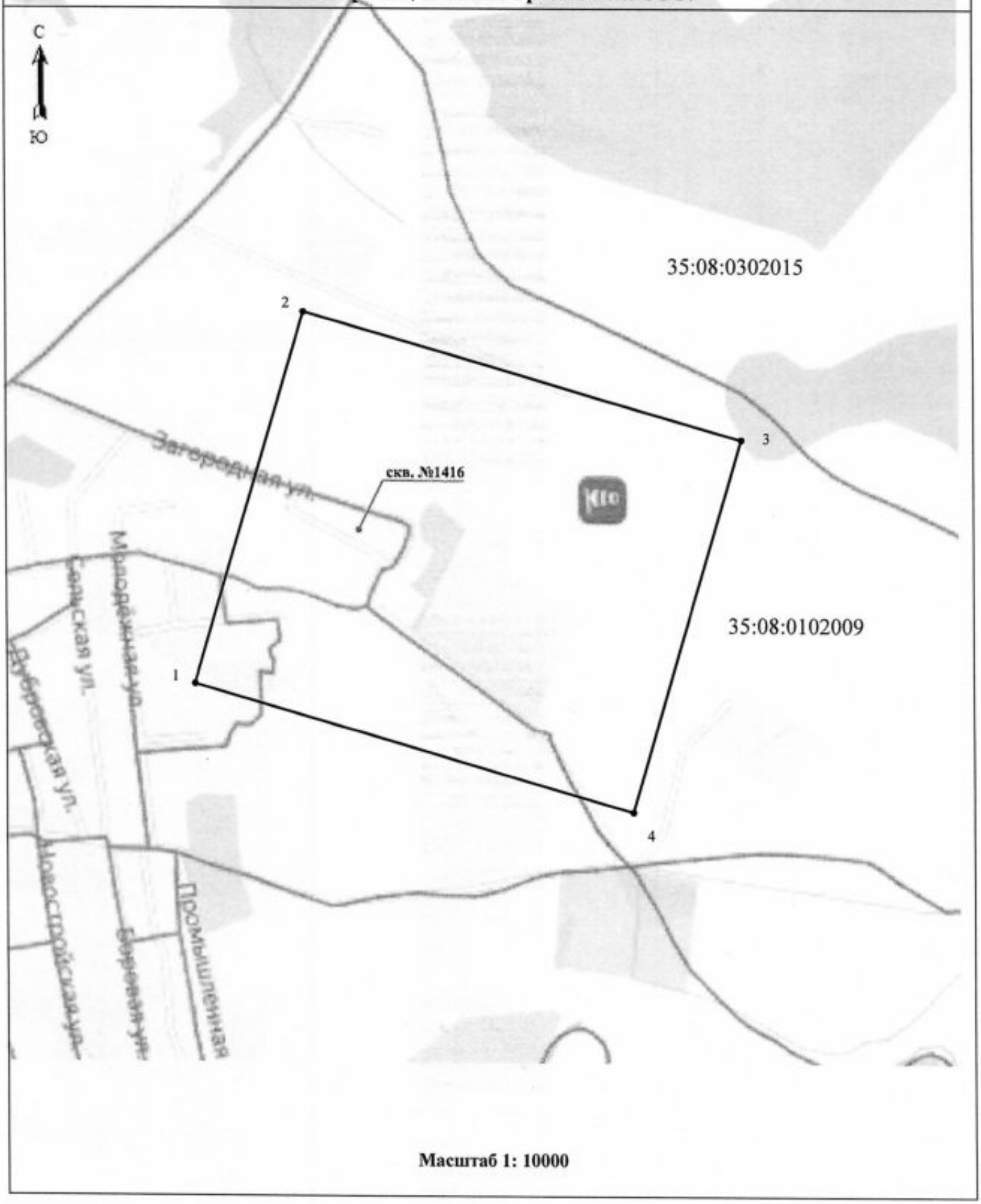

Масштаб 1: 10000

Раздел 4

План границ объекта. Первый пояс ЗСО.



Масштаб 1: 1000

Раздел 4

План границ объекта. Второй пояс ЗСО.



Масштаб 1: 1000

Раздел 4

План границ объекта. Третий пояс ЗСО.

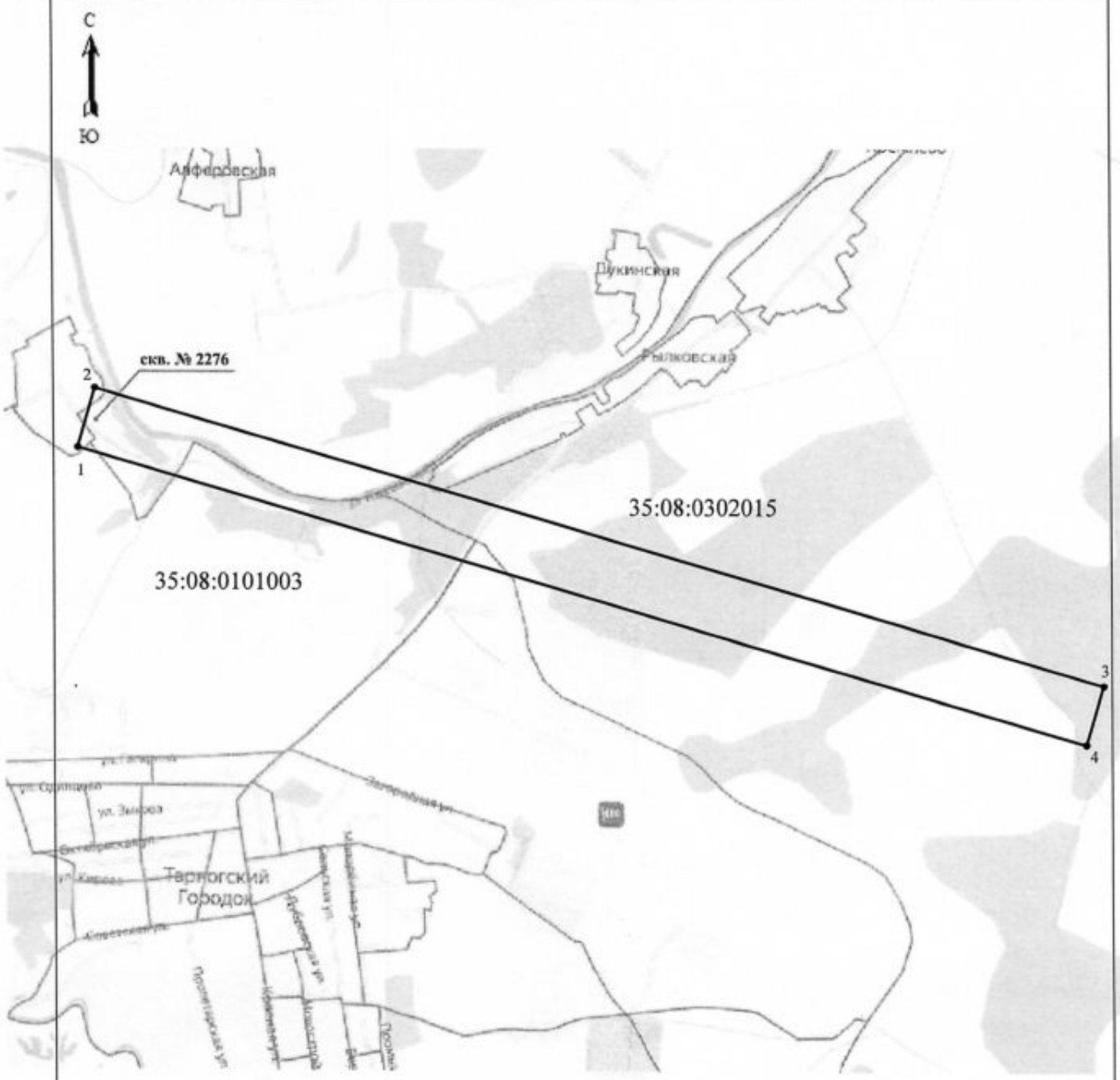

Масштаб 1: 20000

Раздел 4

План границ объекта



Масштаб 1: 800

Раздел 4

План границ объекта



Масштаб 1: 1000

Раздел 4

План границ объекта. Третий пояс ЗСО.

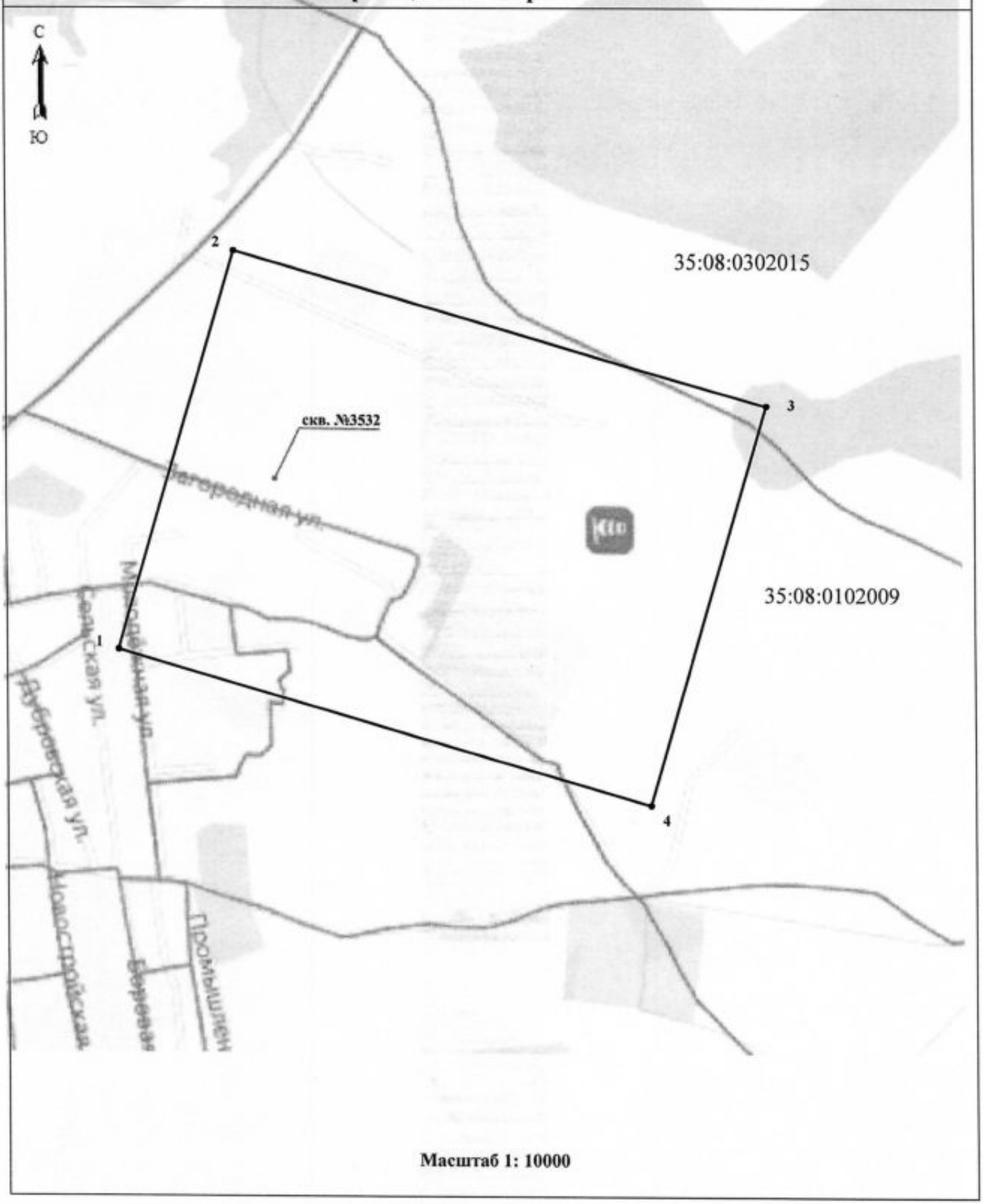

Масштаб 1: 10000