Департамент лесного комплекса Вологодской области

ПРИКАЗ

«26» ноября 2021 года №1413

Об изменении площадей и границ земель,
на которых расположены леса,
расположенные в зеленых зонах,
на территории Бабаевского лесничества
Вологодской области

В соответствии со статьями 82, 114 Лесного кодекса Российской Федерации, постановлением Правительства Российской Федерации от 21 декабря 2019 года № 1755 «Об утверждении Правил изменения границ земель, на которых располагаются леса, указанные в пунктах 3 и 4 части 1 статьи 114 Лесного кодекса Российской Федерации, и определения функциональных зон в лесах, расположенных в лесопарковых зонах», подпунктом 2.2.21 пункта 2.2 Положения о Департаменте лесного комплекса Вологодской области, утвержденного постановлением Правительства Вологодской области от 24 сентября 2012 года № 1108, приказом Департамента лесного комплекса Вологодской области от 21 октября 2021 года № 1278 «Об утверждении проектной документации по изменению площадей и границ лесов, расположенных в зеленых зонах, на территории Бабаевского лесничества Вологодской области»

ПРИКАЗЫВАЮ:

1. Исключить из границ земель, на которых расположены леса, расположенные в зеленых зонах, на территории Бабаевского лесничества Вологодской области лесной участок Шиглинского участкового лесничества, квартал № 70 (часть выдела 30), площадью 0,1507 га, квартал № 71 (части выделов 32, 33), площадью 0,5881 га, квартал № 82 (части выделов 27, 30), площадью 0,8687 га согласно приложению 1 к настоящему приказу.

2. Включить в границы земель, на которых расположены леса, расположенные в зеленых зонах, на территории Бабаевского лесничества Вологодской области лесной участок Никольского участкового лесничества, квартал № 93 (выдел 15), площадью 5,0 га согласно приложению 2 к настоящему приказу.

3. Бабаевскому территориальному отделу – государственному лесничеству (Усов А.А.) в течение 30 дней со дня издания настоящего приказа подготовить и утвердить акт об изменении документированной информации в государственном лесном реестре по Форме 2, утвержденной приказом Минприроды России от 11 ноября 2013 года № 496, и обеспечить в установленном порядке внесение в государственный лесной реестр информации по изменению границ земель, на

которых расположены леса, расположенные в зеленых зонах, на территории Бабаевского лесничества Вологодской области.

6. Отделу правовой и административной работы (Уссар Е.Г.):

направить настоящий приказ в территориальный орган Министерства юстиции Российской Федерации по Вологодской области, прокуратуру области, Волжскую межрегиональную природоохранную прокуратуру, Череповецкую межрайонную природоохранную прокуратуру Волжской межрегиональной природоохранной прокуратуры;

обеспечить опубликование (размещение) настоящего приказа в областной газете «Красный Север» и на «Официальном интернет-портале правовой информации» (www.pravo.gov.ru);

обеспечить размещение настоящего приказа в государственной информационной системе «Официальный портал Правительства Вологодской области».

7. Отделу организации лесопользования и государственного лесного реестра (Кутышева В.Н.):

внести изменения в лесохозяйственный регламент Бабаевского лесничества Вологодской области;

обеспечить размещение настоящего приказа на официальном сайте Департамента лесного комплекса области.

8. Настоящий приказ вступает в силу по истечении 10 дней после дня его официального опубликования.

9. Контроль за исполнением настоящего приказа возложить на начальника управления организации использования лесов Д.А. Скрябина.

Начальник Департамента Р.Б. Марков

Приложение 1
к приказу Департамента лесного комплекса Вологодской области
от «26» мая 2021 года № 1413

Текстовое и графическое описание местоположения границ лесного участка, исключаемого из состава земель на которых располагаются леса, расположенные в зеленых зонах

1. Текстовое описание местоположения границ лесного участка, исключаемого из состава земель на которых располагаются леса, расположенные в зеленых зонах.

Прохождение границы		Описание прохождения границы
от точки	до точки	
1	2	3
35:02:0000000:224/чзу1(1)		
1	2	граница проходит с запада на восток в центральной части выдела 30 квартала 70
2	3	граница проходит с севера на юг в центральной части выдела 30 квартала 70
3	4	граница проходит с востока на запад в центральной части выдела 30 квартала 70
4	1	граница проходит с юга на север в центральной части выдела 30 квартала 70
35:02:0000000:224/чзу1(2)		
5	6	граница проходит с запада на восток в северо-восточной части выдела 30 квартала 70
6	7	граница проходит с севера на юг в северо-восточной части выдела 30 квартала 70
7	8	граница проходит с востока на запад в северо-восточной части выдела 30 квартала 70
8	9	граница проходит с севера на юг в северо-восточной части выдела 30 квартала 70
9	10	
10	11	граница проходит с востока на запад в северо-восточной части выдела 30 квартала 70
11	12	граница проходит с севера на юг в северо-восточной части выдела 30 квартала 70
12	13	граница проходит с востока на запад в северо-восточной части выдела 30 квартала 70
13	14	граница проходит с юга на север в северо-восточной части выдела 30 квартала 70
14	15	граница проходит с востока на запад в северо-восточной части выдела 30 квартала 70
15	16	граница проходит с юга на север в северо-восточной части выдела 30 квартала 70
16	17	
17	5	граница проходит с юго-востока на северо-запад в северо-восточной части выдела 30 квартала 70
35:02:0000000:224/чзу1(3)		
18	19	граница проходит с северо-запада на юго-восток в западной части выдела 32 квартала 71
19	20	
20	21	
21	22	граница проходит с северо-востока на юго-запад в западной части выдела 32 квартала 71
22	23	граница проходит с северо-запада на юго-восток в западной части выдела 32 квартала 71
23	24	граница проходит с юго-запада на северо-восток в западной части выдела 32 квартала 71
24	25	
25	26	граница проходит с северо-запада на юго-восток в западной части выдела 32 квартала 71
26	27	граница проходит с северо-востока на юго-запад в западной части выдела 32 квартала 71
27	28	
28	29	
29	30	граница проходит с юго-востока на северо-запад в западной части выдела 32 квартала 71
30	31	граница проходит с северо-востока на юго-запад в северной части выдела 33 квартала 71
31	32	граница проходит с юго-востока на северо-запад в северной части выдела 33 квартала 71
32	18	граница проходит с юго-запада на северо-восток по западной границе выделов 32, 33 квартала 71
35:02:0000000:224/чзу1(4)		
33	34	граница проходит с северо-запада на юго-восток в юго-западной части выдела 32 квартала 71
34	35	граница проходит с северо-востока на юго-запад в юго-западной части выдела 32 квартала 71
35	36	граница проходит с юго-востока на северо-запад в юго-западной части выдела 32 квартала 71

Прохождение границы		Описание прохождения границы
от точки	до точки	
1	2	3
36	33	граница проходит с юго-запада на северо-восток в юго-западной части выдела 32 квартала 71
35:02:0000000:224/чзу1(5)		
37	38	граница проходит с северо-востока на юго-запад в западной части выдела 30 квартала 82
38	39	граница проходит с северо-запада на юго-восток в западной части выдела 30 квартала 82
39	40	граница проходит с юго-запада на северо-восток в западной части выдела 30 квартала 82
40	37	граница проходит с юго-востока на северо-запад в западной части выдела 30 квартала 82
35:02:0000000:224/чзу1(6)		
41	42	граница проходит с юго-запада на северо-восток в северо-западной части выдела 30 квартала 82
42	43	граница проходит с юго-запада на северо-восток в юго-западной части выдела 27 квартала 82
43	44	
44	45	
45	46	
46	47	
47	48	граница проходит с северо-запада на юго-восток в юго-западной части выдела 27 квартала 82
48	49	граница проходит с юго-запада на северо-восток в юго-западной части выдела 27 квартала 82
49	50	
50	51	
51	52	граница проходит с юго-запада на северо-восток в северной части выдела 30 квартала 82
52	53	
53	54	
54	55	граница проходит с северо-запада на юго-восток в северной части выдела 30 квартала 82
55	56	
56	57	
57	58	
58	59	
59	60	
60	61	
61	62	граница проходит с северо-востока на юго-запад в центральной части выдела 30 квартала 82
62	63	
63	64	
64	65	
65	66	
66	67	
67	68	
68	69	
69	70	
70	71	
71	72	
72	73	
73	74	
74	75	граница проходит с юго-востока на северо-запад в западной части выдела 30 квартала 82
75	76	
76	77	
77	78	
78	79	граница проходит с юго-запада на северо-восток в северо-западной части выдела 30 квартала 82
79	80	
80	81	граница проходит с юго-востока на северо-запад в северо-западной части выдела 30 квартала 82
81	82	граница проходит с юго-запада на северо-восток в северо-западной части выдела 30 квартала 82
82	83	граница проходит с юго-востока на северо-запад в северо-западной части выдела 30 квартала 82
83	84	
84	85	
85	86	граница проходит с востока на запад в северо-западной части выдела 30 квартала 82
86	87	граница проходит с северо-востока на юго-запад в северо-западной части выдела 30 квартала 82
87	88	граница проходит с юго-востока на северо-запад в северо-западной части выдела 30 квартала 82
88	89	

Прохождение границы		Описание прохождения границы
от точки	до точки	
1	2	3
89	90	
90	41	граница проходит с юго-запада на северо-восток в северо-западной части выдела 30 квартала 82
35:02:0000000:224/чзу1(7)		
91	92	граница проходит с северо-востока на юго-запад в северной части выдела 30 квартала 82
92	93	граница проходит с юго-востока на северо-запад в северной части выдела 30 квартала 82
93	94	граница проходит с юго-запада на северо-восток в северной части выдела 30 квартала 82
94	91	граница проходит с северо-запада на юго-восток в северной части выдела 30 квартала 82
35:02:0000000:224/чзу1(8)		
95	96	граница проходит с юго-востока на северо-запад в северной части выдела 30 квартала 82
96	97	граница проходит с северо-востока на юго-запад в северной части выдела 30 квартала 82
97	98	граница проходит с северо-запада на юго-восток в северной части выдела 30 квартала 82
98	95	граница проходит с юго-запада на северо-восток в северной части выдела 30 квартала 82

2. Графическое описание местоположения границ лесного участка, исключаемого из состава земель на которых располагаются леса, расположенные в зеленых зонах.

Местоположение: Вологодская область, Бабаевский район, Бабаевское лесничество, Шиглинское участковое лесничество, квартал № 70 (часть выдела 30), квартал № 71 (части выделов 32, 33), квартал № 82 (части выделов 27, 30). Площадь объекта 1,6075 га.
Масштаб 1:10 000

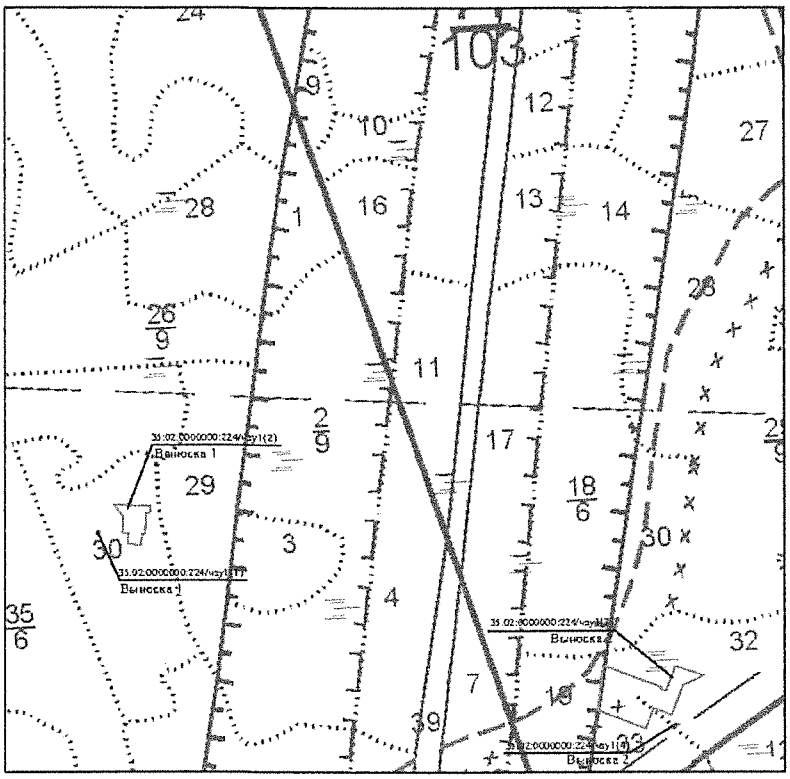

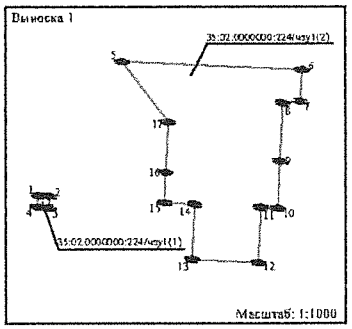

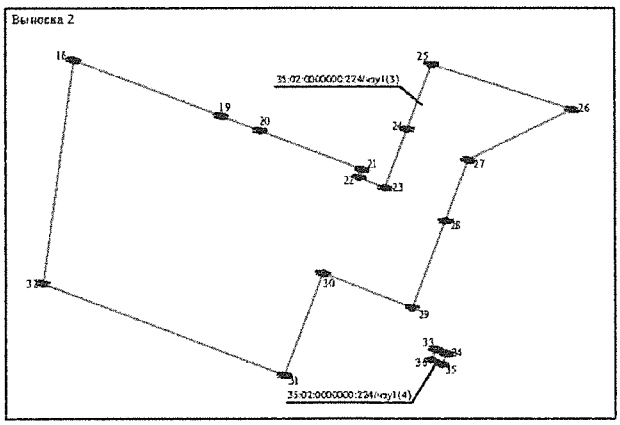

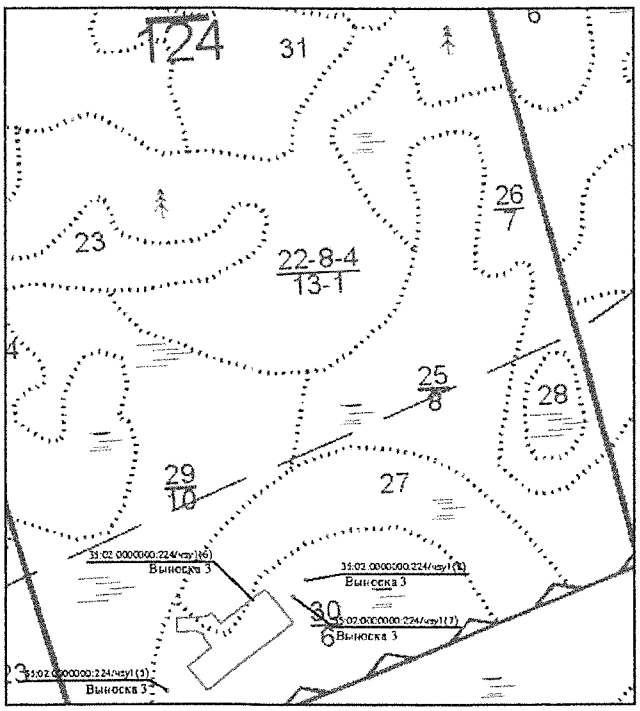

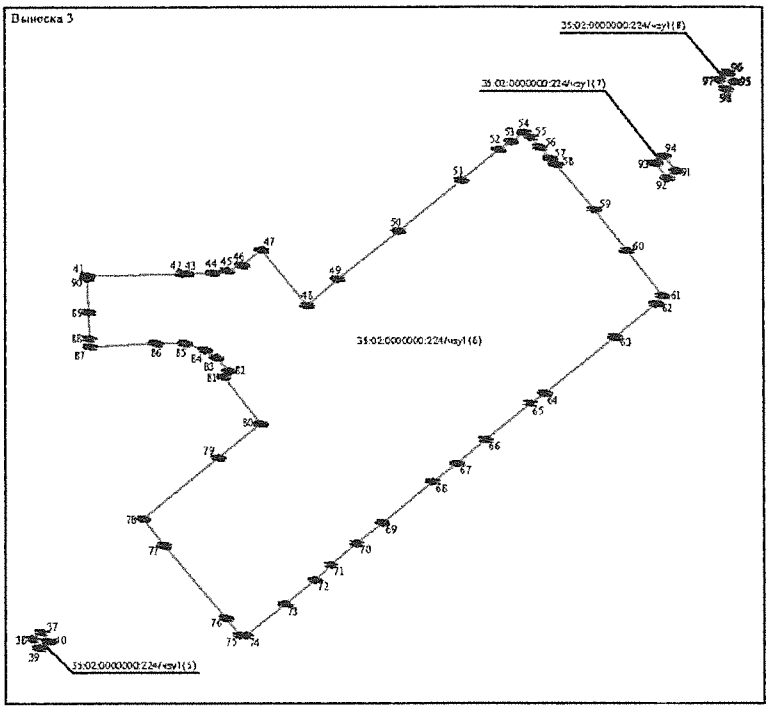

Используемые условные знаки и обозначения:

- граница лесного участка, исключаемого из границ земель, на которых расположены леса в зеленых зонах
- обозначение характерной точки границы лесного участка
- обозначение части земельного участка (номер контура)

3. Перечень координат характерных точек границ лесного участка, исключаемого из состава земель, на которых расположены леса, расположенные в зеленых зонах (система координат МСК-35, зона 1).

Обозначение характерных точек границ	Координаты, м	
	X	Y
1	2	3
35:02:0000000:224/чзу1(1)		
1	368795.01	1272867.66
2	368794.79	1272870.65
3	368791.80	1272870.43
4	368792.02	1272867.44
1	368795.01	1272867.66
35:02:0000000:224/чзу1(2)		
5	368830.33	1272889.75
6	368828.13	1272937.30
7	368819.74	1272936.65
8	368819.37	1272932.15
9	368804.00	1272931.40
10	368791.60	1272930.80
11	368791.82	1272926.30
12	368777.21	1272925.59
13	368778.06	1272908.11
14	368792.67	1272908.83
15	368793.06	1272900.84
16	368801.08	1272901.23
17	368814.39	1272901.88
5	368830.33	1272889.75
35:02:0000000:224/чзу1(3)		
18	368618.60	1273531.68
19	368603.76	1273570.58
20	368599.87	1273580.77
21	368589.56	1273607.76
22	368587.46	1273606.96
23	368584.84	1273613.83
24	368600.24	1273619.70
25	368617.41	1273626.26
26	368605.47	1273663.39
27	368592.18	1273635.89
28	368576.11	1273629.76
29	368553.20	1273621.02
30	368562.24	1273597.33
31	368535.38	1273587.08
32	368559.59	1273523.65
18	368618.60	1273531.68
35:02:0000000:224/чзу1(4)		
33	368542.16	1273627.13
34	368541.09	1273629.94
35	368538.29	1273628.87
36	368539.36	1273626.06
33	368542.16	1273627.13
35:02:0000000:224/чзу1(5)		
37	368695.59	1276279.65
38	368693.81	1276277.24
39	368691.40	1276279.02
40	368693.18	1276281.44
37	368695.59	1276279.65
35:02:0000000:224/чзу1(6)		
41	368789.72	1276291.94
42	368790.17	1276317.00
43	368790.21	1276318.02

Обозначение характерных точек границ	Координаты, м	
	X	Y
44	368790.49	1276324.86
45	368791.10	1276328.71
46	368792.56	1276332.73
47	368796.57	1276337.74
48	368781.74	1276349.61
49	368788.78	1276357.78
50	368801.48	1276373.95
51	368814.96	1276390.43
52	368823.02	1276400.37
53	368825.07	1276403.81
54	368827.54	1276407.15
55	368826.26	1276408.99
56	368823.72	1276411.25
57	368820.65	1276413.98
58	368819.14	1276415.50
59	368807.17	1276425.62
60	368796.30	1276434.20
61	368784.39	1276443.59
62	368782.23	1276441.94
63	368773.44	1276431.03
64	368758.58	1276412.52
65	368755.87	1276408.61
66	368746.33	1276396.69
67	368740.02	1276389.12
68	368735.27	1276382.75
69	368724.31	1276369.46
70	368719.01	1276362.57
71	368713.22	1276355.76
72	368709.22	1276351.53
73	368702.94	1276343.78
74	368694.61	1276333.41
75	368694.66	1276331.88
76	368699.11	1276328.28
77	368718.42	1276312.04
78	368725.42	1276306.46
79	368741.72	1276326.33
80	368750.60	1276337.44
81	368763.04	1276327.71
82	368764.41	1276329.20
83	368768.12	1276325.79
84	368770.04	1276322.96
85	368771.86	1276317.47
86	368771.86	1276309.96
87	368770.98	1276292.66
88	368773.13	1276292.39
89	368780.13	1276292.10
90	368788.94	1276291.74
41	368789.72	1276291.94
35:02:0000000:224/чзу1(7)		
91	368817.40	1276447.31
92	368815.51	1276444.98
93	368819.39	1276441.82
94	368821.27	1276444.16
91	368817.40	1276447.31
35:02:0000000:224/чзу1(8)		
95	368840.92	1276462.89
96	368843.29	1276461.05
97	368841.45	1276458.68
98	368839.08	1276460.53
95	368840.92	1276462.89

Приложение 2
к приказу Департамента лесного
комплекса Вологодской области
от «26» ноября 2021 года №1413

Текстовое и графическое описание местоположения границ лесного участка, включаемого в состав земель на которых расположены леса, расположенные в зеленых зонах

1. Текстовое описание местоположения границ лесного участка, включаемого в состав земель на которых расположены леса, расположенные в зеленых зонах.

Прохождение границы		Описание прохождения границы
от точки	до точки	
1	2	3
1	2	границы участка совпадают с границами выдела 15 квартала 93
2	3	
3	4	
4	5	
5	6	
6	7	
7	8	
8	1	

2. Графическое описание местоположения границ лесного участка, включаемого в состав земель на которых расположены леса, расположенные в зеленых зонах.

Местоположение: Вологодская область, Бабаевский район, Бабаевское лесничество, Никольское участковое лесничество, квартал № 93 (выдел 15).
Площадь объекта 5,0 га.
Масштаб 1:10 000

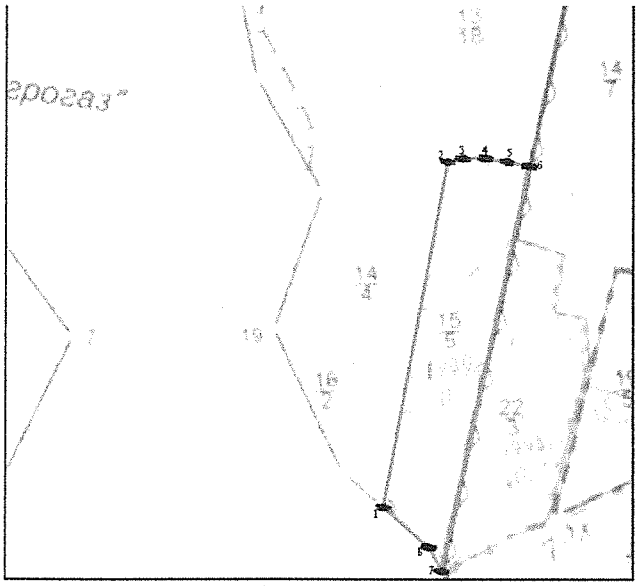

3. Перечень координат характерных точек границ участка, включаемого в состав земель, на которых расположены леса, расположенные в зеленых зонах (система координат МСК-35, зона 1).

Обозначение характерных точек границ	Координаты, м	
	X	Y
1	2	3
1	375494.72	1270077.29
2	375951.30	1270161.42
3	375955.88	1270180.90
4	375956.00	1270210.50
5	375951.73	1270239.78
6	375945.66	1270268.45
7	375410.67	1270154.16
8	375442.46	1270137.28
1	375494.72	1270077.29