ДЕПАРТАМЕНТ ПРИРОДНЫХ РЕСУРСОВ И ОХРАНЫ ОКРУЖАЮЩЕЙ СРЕДЫ ВОЛОГОДСКОЙ ОБЛАСТИ

П Р И К А З

от 25.10.2021 № 262

г. Вологда

Об установлении зон санитарной охраны источников питьевого и хозяйственно-бытового водоснабжения

В соответствии со статьей 106 «Земельного кодекса Российской Федерации» от 25.10.2001 № 136-ФЗ, статьей 18 Федерального закона от 30.03.1999 № 52-ФЗ «О санитарно-эпидемиологическом благополучии населения», постановлением Главного государственного санитарного врача Российской Федерации от 14.03.2002 № 10 «О введении в действие санитарных правил и норм «Зоны санитарной охраны источников водоснабжения и водопроводов питьевого назначения СанПиН 2.1.4.1110-02»

ПРИКАЗЫВАЮ:

1. Установить зоны санитарной охраны источников питьевого и хозяйственно-бытового водоснабжения ОАО «Заря» (скважин №№ 2707, 2714), расположенных в д. Ильинское Вологодского муниципального района Вологодской области, согласно приложению к настоящему приказу.
2. Настоящий приказ вступает в силу со дня его официального опубликования.

И.о. начальника Департамента Е.Ю. Иванова

Приложение
к приказу Департамента природных
ресурсов и охраны окружающей среды
Вологодской области
от 25.10. 2021 года № 262

Зоны санитарной охраны
источников питьевого и хозяйственно-бытового водоснабжения ОАО «Заря» (скважин №№ 2707, 2714), расположенных в д. Ильинское Вологодского муниципального района Вологодской области

1. Адрес и местоположение скважин.

Скважины №№ 2707, 2714 расположены в д. Ильинское Вологодского муниципального района Вологодской области.

2. Сведения о зонах санитарной охраны скважин.

Границы зоны санитарной охраны (далее – ЗСО) согласованы Управлением Федеральной службы по надзору в сфере защиты прав потребителей и благополучия человека по Вологодской области (санитарно-эпидемиологическое заключение от 27.07.2021 № 35.ВЦ.02.000.Т.000425.07.21).

Размеры границ первого, второго и третьего поясов зоны санитарной охраны

Номер скважины	Радиус первого пояса ЗСО, м	Размеры второго пояса ЗСО, м			Размеры третьего пояса ЗСО, м		
		вверх по потоку	вниз по потоку	ширина потока (2d)	вверх по потоку	вниз по потоку	ширина потока (2d)
2707	30	30	30	60	571	66	337
2714	30	34	31	65	493	171	573

3. Ограничения использования земельных участков в границах поясов ЗСО источников водоснабжения.

Ограничения использования земельных участков в границах поясов ЗСО источников водоснабжения установлены:

3.1. В границах первого пояса - статьей 27 Земельного кодекса Российской Федерации, статьями 43-44 Водного кодекса Российской Федерации, разделом III СанПиН «Зоны санитарной охраны источников водоснабжения и водопроводов питьевого назначения. СанПиН 2.1.4.1110-02» (далее - СанПиН 2.1.4.1110-02).

3.2. В границах второго пояса - статьей 27 Земельного кодекса Российской Федерации, статьями 43-44 Водного кодекса Российской Федерации, разделом III СанПиН 2.1.4.1110-02.

3.3. В границах третьего пояса - статьями 43-44 Водного кодекса Российской Федерации, разделом III СанПиН 2.1.4.1110-02.

4. Возмещение убытков, причиненных собственникам земельных участков, землепользователям, землевладельцам, арендаторам земельных участков, иным

лицам ограничением их прав в связи с установлением ЗСО, осуществляется собственником имущества, предназначенного для водоснабжения животноводческих объектов д. Ильинское, включающего источники водоснабжения, в порядке, установленном статьей 57.1 Земельного кодекса Российской Федерации.

5. Срок наступления обязанности по возмещению убытков в соответствии со статьей 57.1 Земельного кодекса Российской Федерации определяется вступившим в законную силу судебным решением.

6. Сведения о границе ЗСО источника водоснабжения содержат графическое описание местоположения границ поясов ЗСО, перечень координат характерных точек этих границ в системе координат, установленной для ведения Единого государственного реестра недвижимости, прилагаются в формате XML.

Раздел 4

План границ объекта
Зона санитарной охраны (ЗСО) I пояс подземного источника водоснабжения ОАО "Заря" (скважина № 2707"), расположенного в д. Ильинское Вологодского района Вологодской области

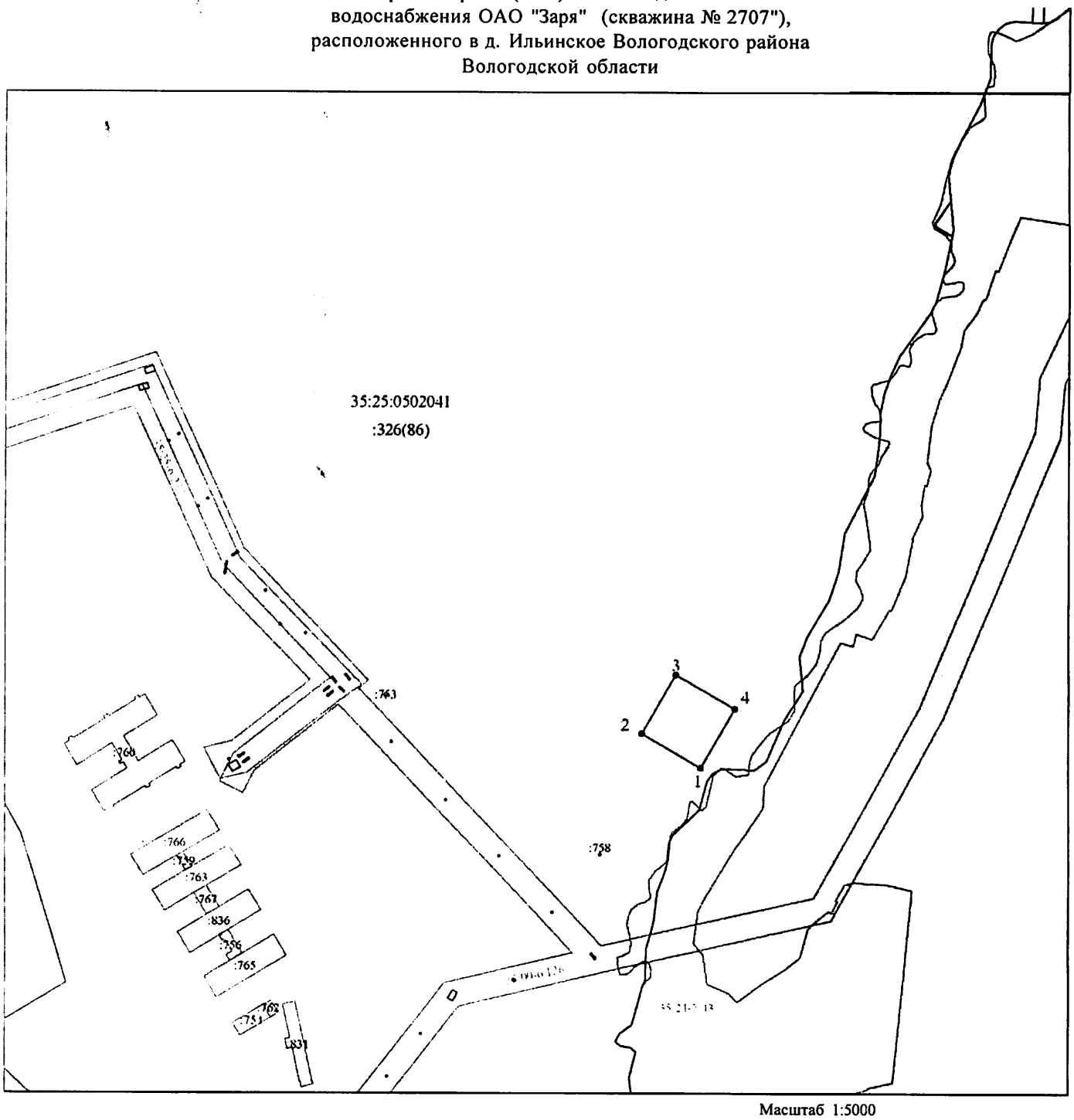

Масштаб 1:5000

Используемые условные знаки и обозначения:

- вновь образованная часть контура, сведения о которой достаточны для определения её местоположения
- существующая часть границы, имеющиеся в ЕГРН сведения о которой достаточны для определения её местоположения

1 • - характерная точка контура, сведения о которой позволяют однозначно определить её на местности

35:25:0502041 - обозначение кадастрового квартала

- граница кадастрового квартала

—35:24:7_43— - обозначение зоны с особыми условиями использования территории

:753 - кадастровый номер земельного участка, окс

- обозначение ОКС

Раздел 4

План границ объекта
Зона санитарной охраны (ЗСО) II пояс подземного источника
водоснабжения ОАО "Заря" (скважина № 2707"),
расположенного в д. Ильинское Вологодского района
Вологодской области

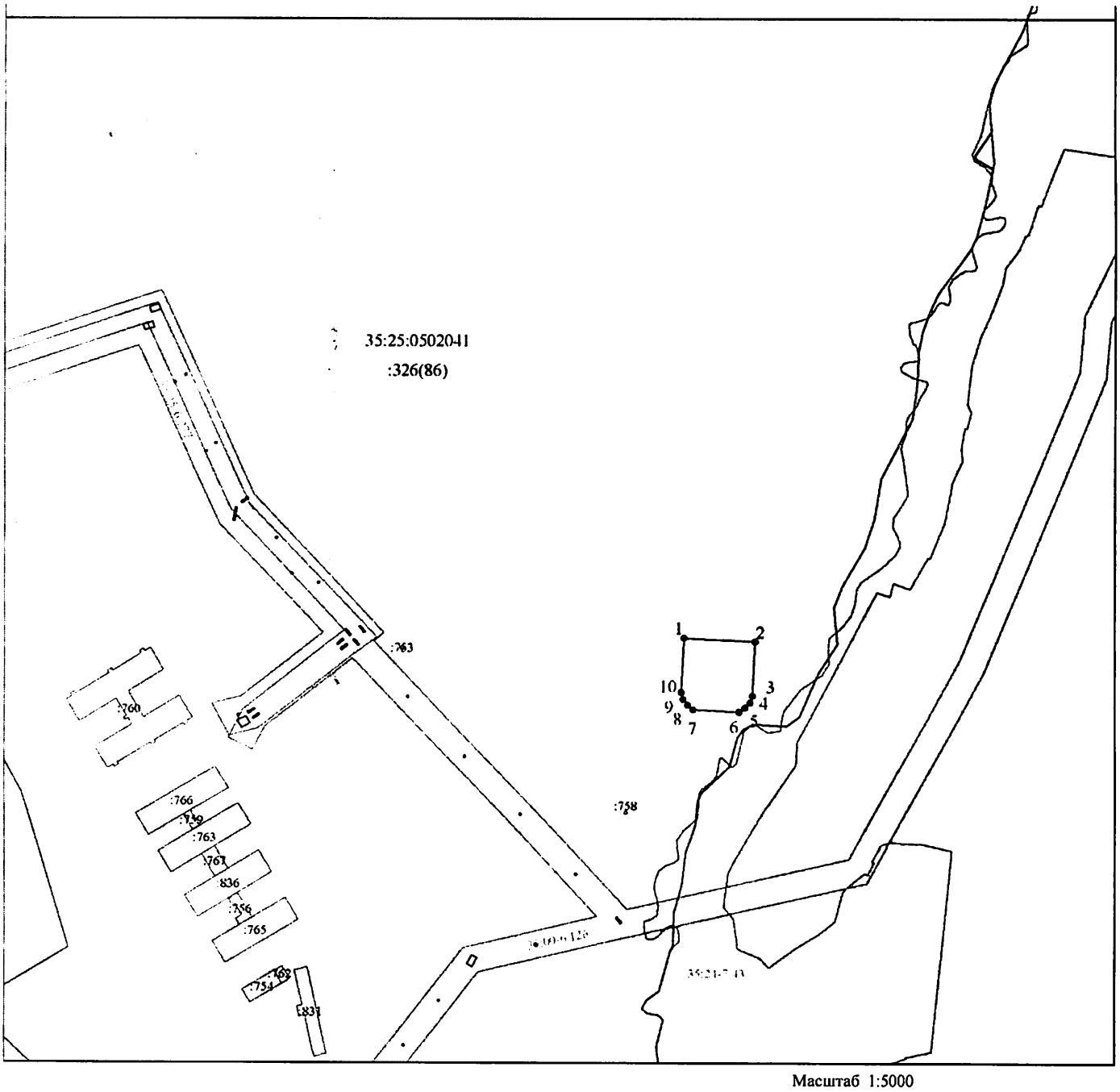

Масштаб 1:5000

Используемые условные знаки и обозначения:

- вновь образованная часть контура, сведения о которой достаточны для определения её местоположения
- существующая часть границы, имеющиеся в ЕГРН сведения о которой достаточны для определения её местоположения

1 • - характерная точка контура, сведения о которой позволяют однозначно определить её на местности

35:25:0502041 - обозначение кадастрового квартала

- граница кадастрового квартала

—35.24м7_43— - обозначение зоны с особыми условиями использования территории

:753 - кадастровый номер земельного участка, окс

- обозначение ОКС

Раздел 4

План границ объекта
Зона санитарной охраны (ЗСО) III пояс подземного источника
водоснабжения ОАО "Заря" (скважина № 2707"),
расположенного в д. Ильинское Вологодского района
Вологодской области

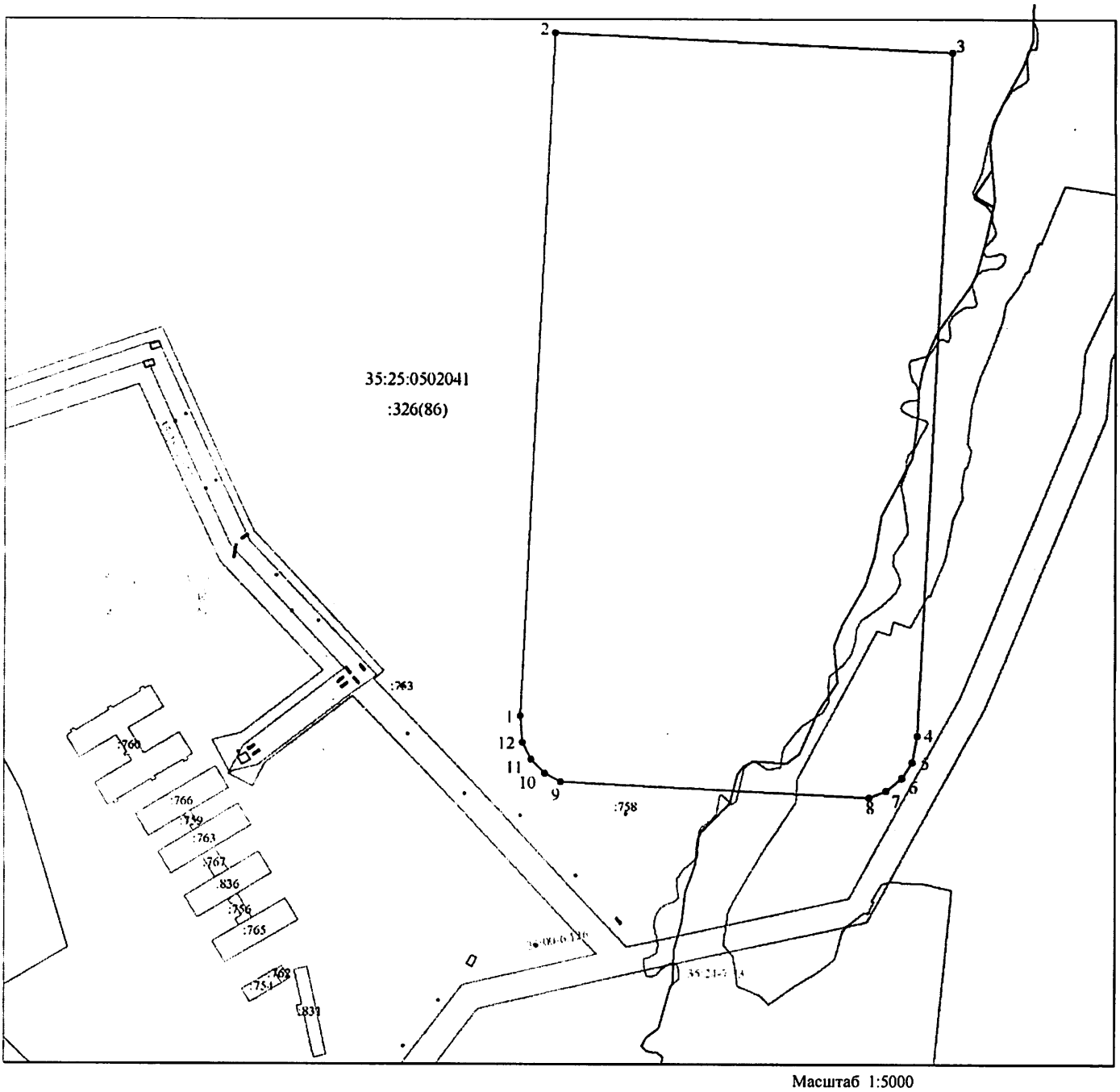

Масштаб 1:5000

Используемые условные знаки и обозначения:

- вновь образованная часть контура, сведения о которой достаточны для определения её местоположения
- существующая часть границы, имеющиеся в ЕГРН сведения о которой достаточны для определения её местоположения

1 • - характерная точка контура, сведения о которой позволяют однозначно определить её на местности

35:25:0502041 - обозначение кадастрового квартала

- граница кадастрового квартала

—35:24:0107043— - обозначение зоны с особыми условиями использования территории

:753 - кадастровый номер земельного участка, окс

- обозначение ОКС

Раздел 4

План границ объекта
Зона санитарной охраны (ЗСО) I пояс подземного источника
водоснабжения ОАО "Заря" (скважина № 2714"),
расположенного в д. Ильинское Вологодского района
Вологодской области

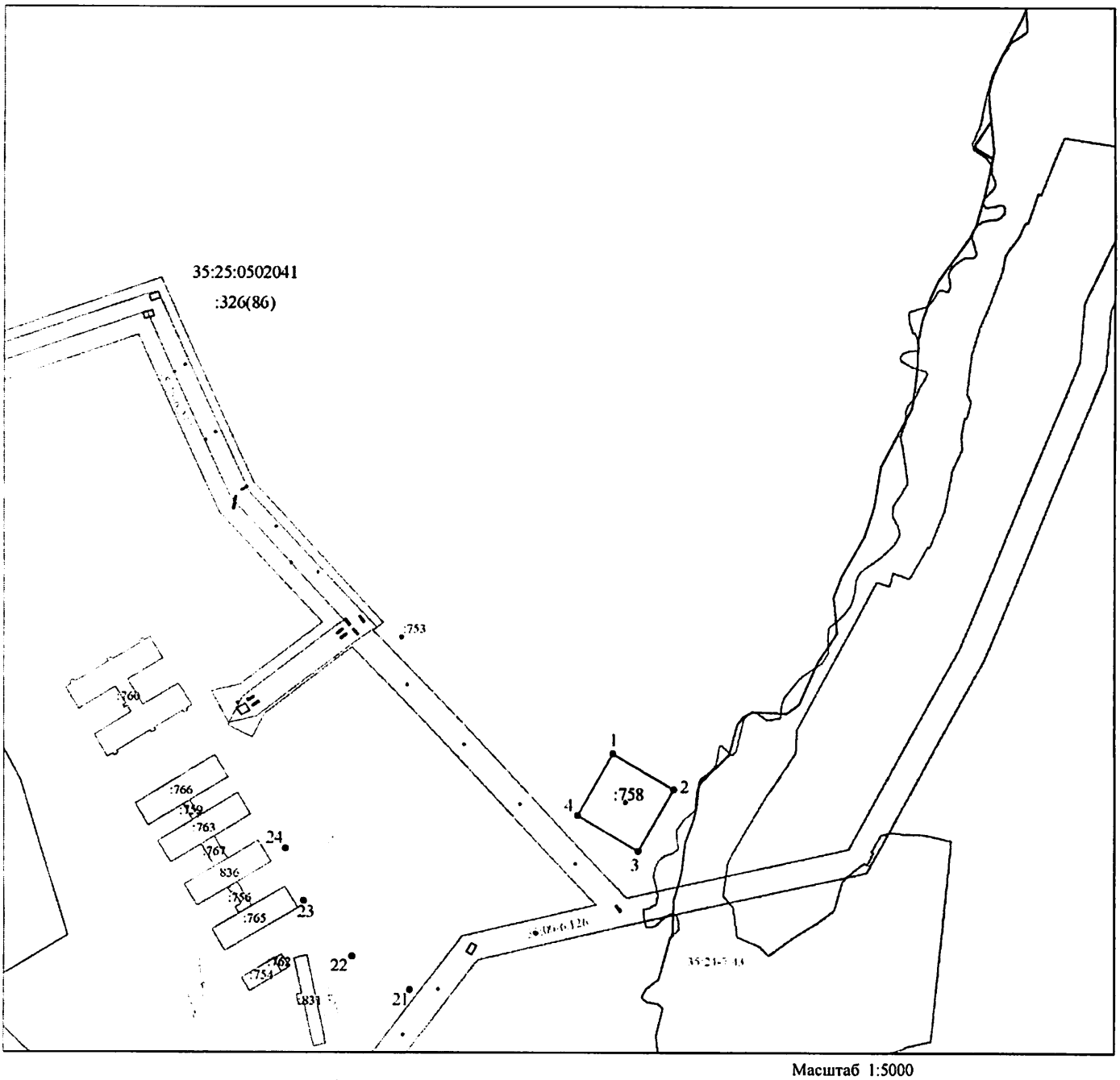

Масштаб 1:5000

Используемые условные знаки и обозначения:

- вновь образованная часть контура, сведения о которой достаточны для определения её местоположения
- существующая часть границы, имеющиеся в ЕГРН сведения о которой достаточны для определения её местоположения

1 • - характерная точка контура, сведения о которой позволяют однозначно определить её на местности

35:25:0502041 - обозначение кадастрового квартала

- граница кадастрового квартала

—35:24:7_43— - обозначение зоны с особыми условиями использования территории

:753 - кадастровый номер земельного участка, окс

- обозначение ОКС

Раздел 4

План границ объекта
Зона санитарной охраны (ЗСО) II пояс подземного источника
водоснабжения ОАО "Заря" (скважина № 2714"),
расположенного в д. Ильинское Вологодского района
Вологодской области

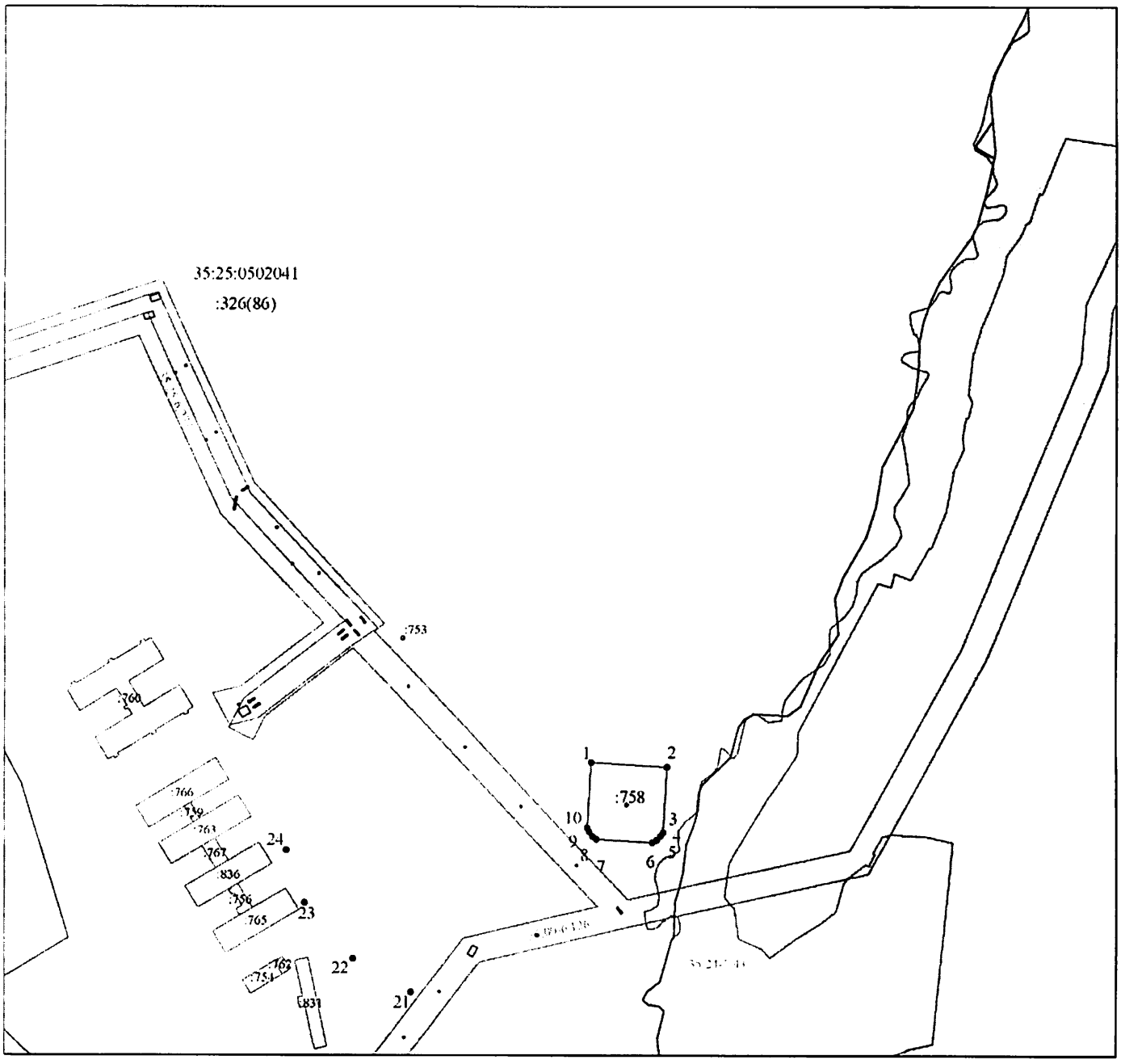

Масштаб 1:5000

Используемые условные знаки и обозначения:

- вновь образованная часть контура, сведения о которой достаточны для определения её местоположения
- существующая часть границы, имеющиеся в ЕГРН сведения о которой достаточны для определения её местоположения

1 • - характерная точка контура, сведения о которой позволяют однозначно определить её на местности

35:25:0502041 - обозначение кадастрового квартала

- граница кадастрового квартала

—35.24.7.43— - обозначение зоны с особыми условиями использования территории

:753 - кадастровый номер земельного участка, окс

- обозначение ОКС

Раздел 4

План границ объекта
Зона санитарной охраны (ЗСО) III пояс подземного источника
водоснабжения ОАО "Заря" (скважина № 2714"),
расположенного в д. Ильинское Вологодского района
Вологодской области

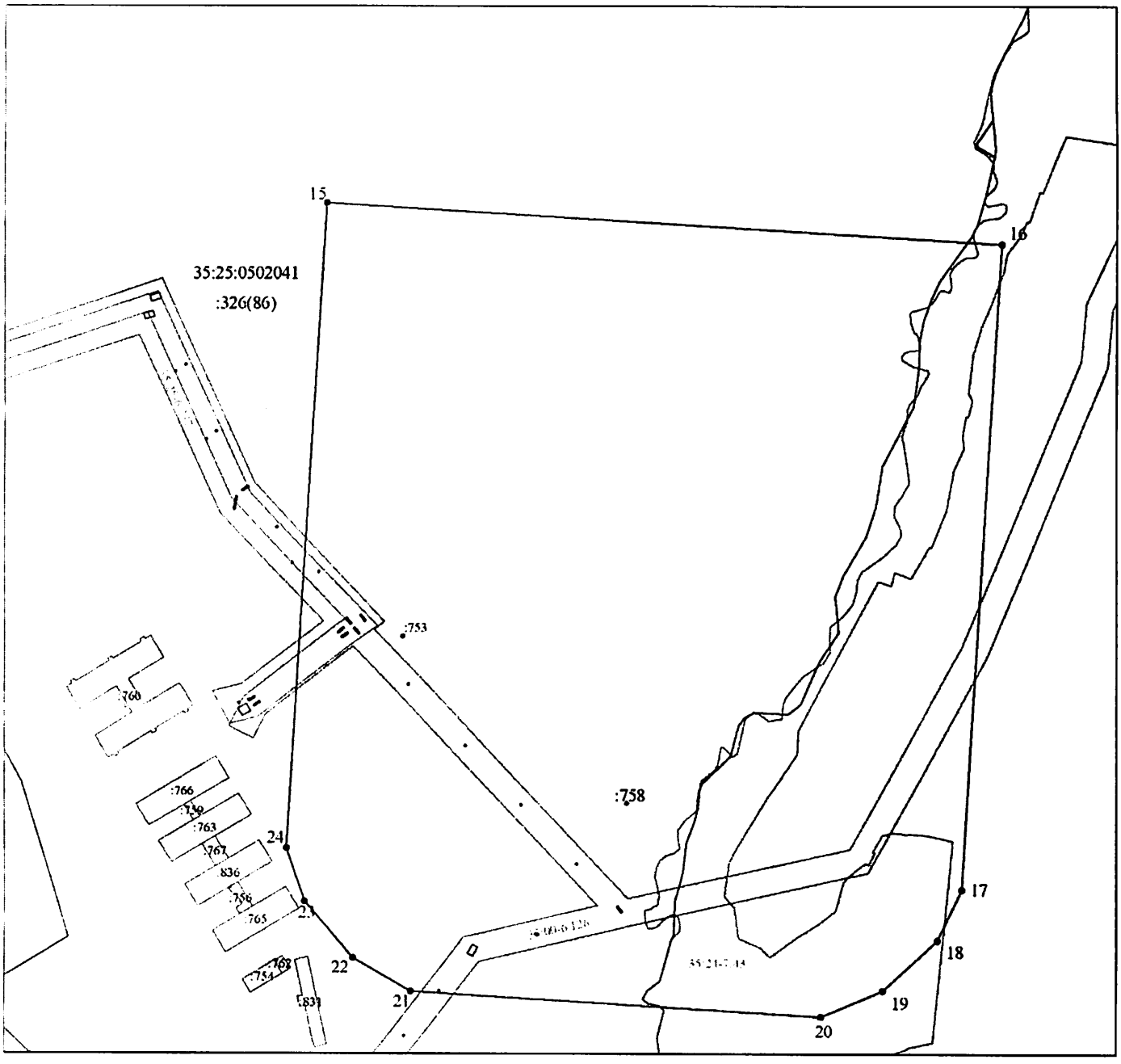

Масштаб 1:5000

Используемые условные знаки и обозначения:

- вновь образованная часть контура, сведения о которой достаточны для определения её местоположения
- существующая часть границы, имеющиеся в ЕГРН сведения о которой достаточны для определения её местоположения

1 • - характерная точка контура, сведения о которой позволяют однозначно определить её на местности

35:25:0502041 - обозначение кадастрового квартала

- граница кадастрового квартала

—35:24:7_43— - обозначение зоны с особыми условиями использования территории

:753 - кадастровый номер земельного участка, окс

- обозначение ОКС