

ПРИКАЗ

«23» декабря 2019 года

№ 1829

Об изменении площадей и границ земель,
на которых расположены леса,
расположенные в лесопарковых зонах,
на территории Чагодощенского лесничества
Вологодской области

В соответствии со статьями 82, 114 Лесного кодекса Российской Федерации, постановлением Правительства Российской Федерации от 14 декабря 2009 года № 1007 «Об утверждении Положения об определении функциональных зон в лесопарковых зонах, площади и границ лесопарковых зон, зеленых зон», подпунктом 2.2.21 пункта 2.2 Положения о Департаменте лесного комплекса Вологодской области, утвержденного постановлением Правительства Вологодской области от 24 сентября 2012 года № 1108, приказом Департамента лесного комплекса Вологодской области от 9 декабря 2019 года № 1645 «Об утверждении проектной документации по изменению площадей и границ земель, на которых расположены леса, расположенные в лесопарковых зонах, на территории Чагодощенского лесничества Вологодской области»

ПРИКАЗЫВАЮ:

1. Исключить из границ земель, на которых расположены леса, расположенные в лесопарковых зонах, на территории Чагодощенского лесничества Вологодской области лесной участок Белокрестского участкового лесничества, квартал № 16 (части выделов 24, 27), площадью 0,7 га, согласно приложениям 1 и 2 к настоящему приказу.

2. Включить в границы земель, на которых расположены леса, расположенные в лесопарковых зонах, на территории Чагодощенского лесничества Вологодской области лесной участок Белобычковского участкового лесничества, квартал № 151 (выдел 16), площадью 1 га, согласно приложению 3 к настоящему приказу.

3. Чагодощенскому территориальному отделу – государственному лесничеству (С.В. Крюков):

в течение 10 дней со дня издания настоящего приказа подготовить и утвердить акт об изменении документированной информации в государственном лесном реестре по Форме 2, утвержденной приказом Минприроды России от 11 ноября 2013 года № 496;

в течение 30 дней со дня издания настоящего приказа обеспечить в установленном порядке внесение в государственный лесной реестр информации

по изменению границ лесов, расположенных в лесопарковых зонах, на территории Чагодощенского лесничества Вологодской области.

4. Отделу правовой и административной работы (Уссар Е.Г.):

направить настоящий приказ в территориальный орган Министерства юстиции Российской Федерации по Вологодской области, прокуратуру области, Волжскую межрегиональную природоохранную прокуратуру, Череповецкую межрайонную природоохранную прокуратуру Волжской межрегиональной природоохранной прокуратуры;

обеспечить опубликование (размещение) настоящего приказа в областной газете «Красный Север» и на «Официальном интернет-портале правовой информации» (www.pravo.gov.ru);

обеспечить размещение настоящего приказа в государственной информационной системе «Официальный портал Правительства Вологодской области».

5. Отделу организации лесопользования и государственного лесного реестра (Коханова С.В.):


внести изменения в лесохозяйственный регламент Чагодощенского лесничества Вологодской области;

обеспечить размещение настоящего приказа на официальном сайте Департамента лесного комплекса области.

6. Настоящий приказ вступает в силу по истечении 10 дней после дня его официального опубликования.

7. Контроль за исполнением настоящего приказа возложить на заместителя начальника Департамента С.В. Назарова.

Начальник Департамента



Р.Б. Марков

Приложение 1 к приказу
Департамента лесного комплекса
Вологодской области от
«23» декабря 2019 года № 1829

Описание местоположения границ земель, на которых располагаются защитные
леса, эксплуатационные леса, резервные леса

Лесной участок, исключаемый из состава лесов, расположенных в лесопарковых зонах находится на 309 км федеральной автомобильной трассы А-114 Вологда - Новая Ладога, ориентировочно в 1 км от поселка Сазоново Чагодощенского района Вологодской области в юго-западной части квартала 16 Белокрестского участкового лесничества Чагодощенского лесничества.

От точки 1 до точки 2 граница участка (42,16 м) проходит в направлении на юго-восток по границе земельного участка с кадастровым номером 35:18:0401002:43, совпадающей с придорожной полосой объекта: «Автомобильная дорога общего пользования федерального значения А-114 Вологда-Новая Ладога до магистрали «Кола» (Через Тихвин)» на территории Чагодощенского района Вологодской области (участок км 272+990 - км 331+025)» (далее - придорожная полоса).

От точки 2 до точки 3 граница проходит в северо-восточном направлении по границе земельного участка с кадастровым номером 35:18:0401002:43 и придорожной полосы. Расстояние от точки 2 до точки 3 составляет 2 м.

От точки 3 до точки 4 граница участка протяженностью 33,85 м идет по направлению на юго-восток параллельно границе земельного участка с кадастровым номером 35:18:0401002:43.

Далее, граница поворачивает на юго-запад - расстояние от точки 4 до точки 5 составляет 90,84 м.

От точки 5 до точки 6 граница участка (78,06 м) проходит на северо-запад в 55-66 м от охранной зоны объекта: «Электросетевой комплекс «Подстанция ПС 35/10 кВ Сазоново с линиями электропередачи».

Далее граница от точки 6 до точки 1 поворачивает на северо-восток до пересечения с границей участка с кадастровым номером 35:18:0401002:43.

Других отличительных естественных и искусственных рубежей для описания прохождения границы не имеется.

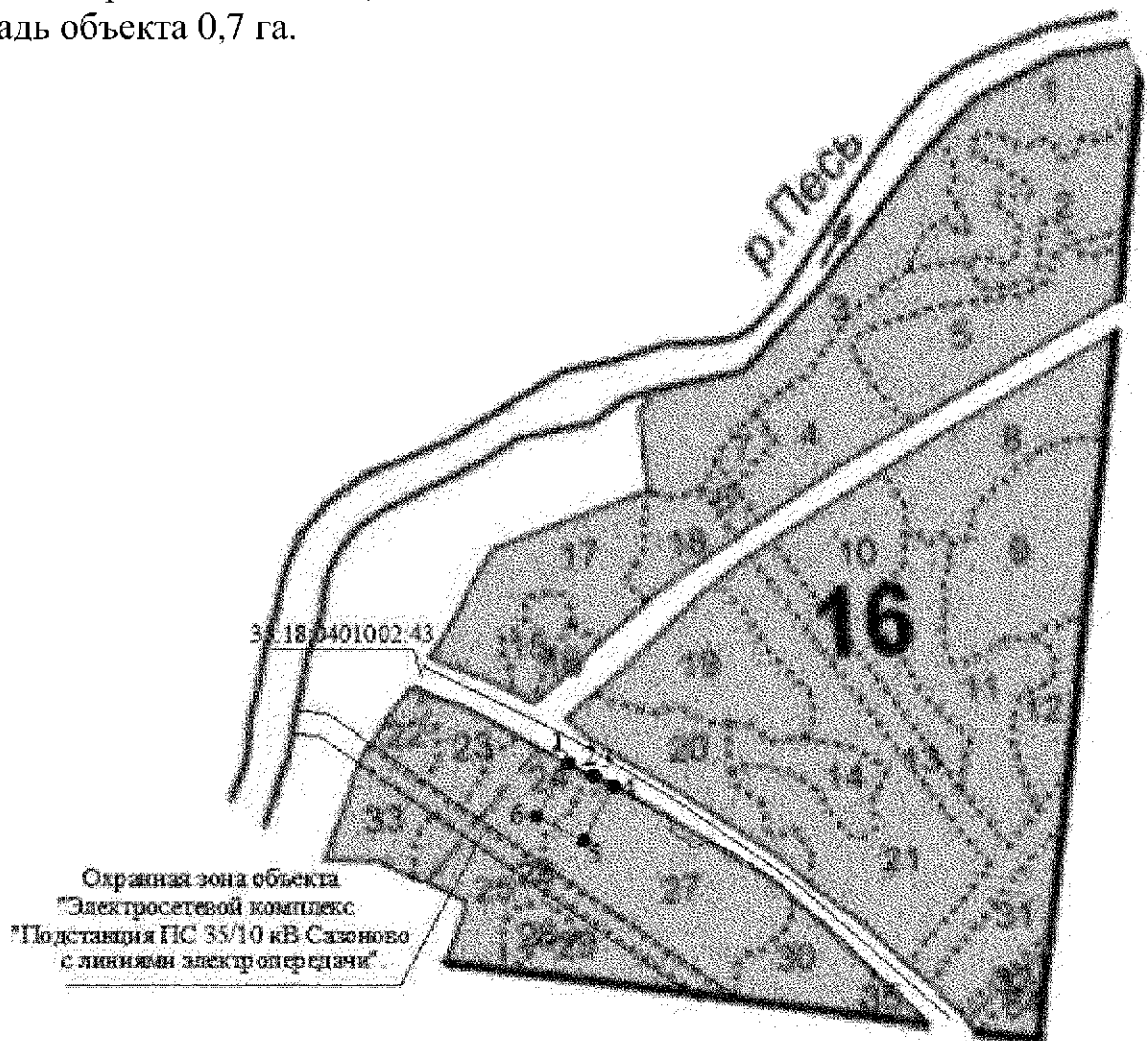
Приложение 2 к приказу
 Департамента лесного комплекса
 Вологодской области от
 «23» декабря 2019 года № 1829

Границы лесного участка, исключаемого из состава земель, на которых
 расположены леса, расположенные в лесопарковых зонах

Местоположение: Вологодская область, Чагодощенский район, Чагодощенское
 лесничество, Белокрестское участковое лесничество, квартал № 16 (части
 выделов 24, 27).

Система координат МСК-35, зона 1.

Площадь объекта 0,7 га.



Сведения о характерных точках границ лесного участка:

Координаты характерных точек		
	X	Y
1	340117,79	1232529,96
2	340097,71	1232567,03
3	340099,57	1232567,76
4	340083,14	1232597,35
5	340004,04	1232552,68
6	340039,59	1232483,19

Приложение 3
к приказу Департамента лесного
комплекса Вологодской области
«23» декабря 2019 года № 1829

Описание местоположения границ земель, на которых располагаются защитные леса, эксплуатационные леса, резервные леса

Лесной участок, включаемый в состав лесов, расположенных в лесопарковых зонах, находится в восточной части квартала 151 Белобычковского участкового лесничества Чагодощенского лесничества.

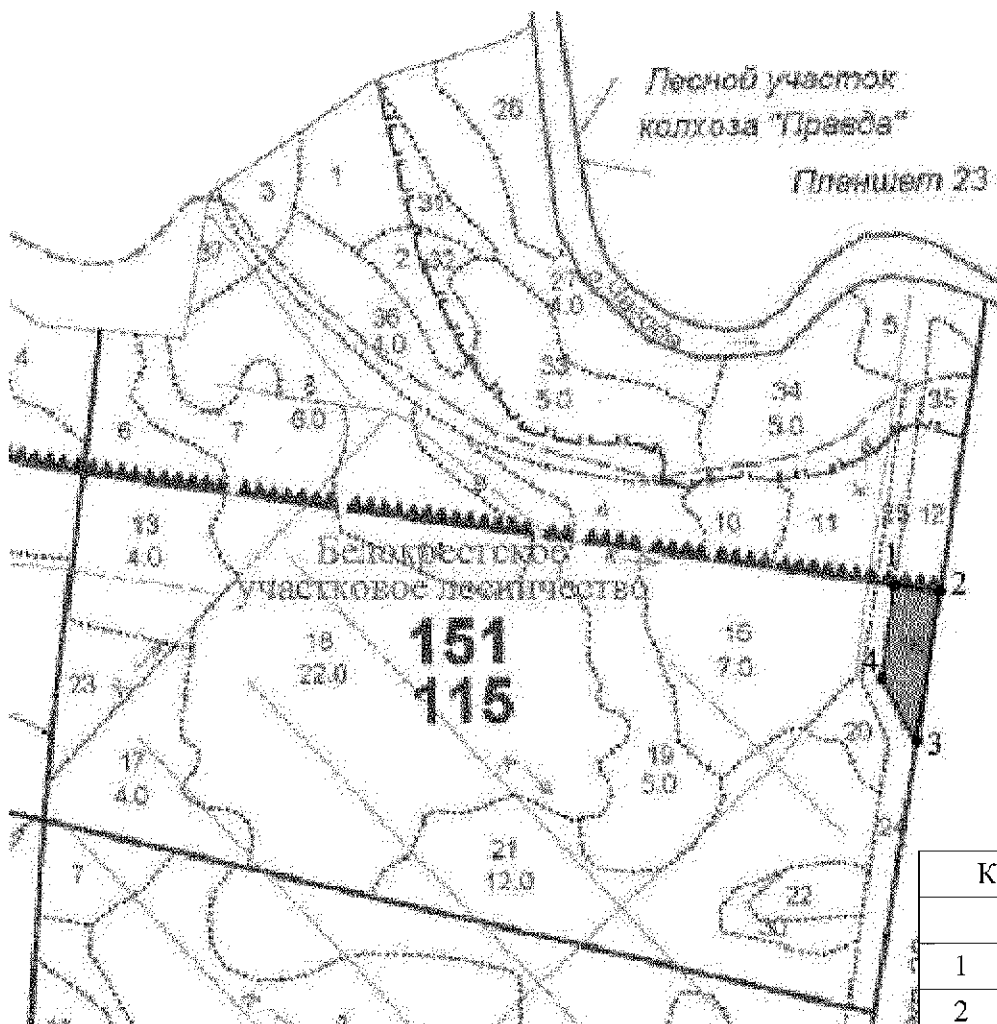
Границы лесного участка по всему периметру (от точки 1 до точки 1) совпадают с границами выдела 16 квартала 151 Белобычковского лесничества.

Границы лесного участка, включаемого в состав земель, на которых расположены леса, расположенные в лесопарковых зонах

Местоположение: Вологодская область, Чагодощенский район, Чагодощенское лесничество, Белобычковское участковое лесничество, квартал № 151 (выдел 16).

Система координат МСК-35, зона 1.

Площадь объекта 1 га.



Сведения о характерных
точках границ лесного
участка

Координаты характерных точек		
	X	Y
1	345173,75	1232496,23
2	345166,94	1232554,59
3	344951,10	1232532,41
4	345036,68	1232481,71