

КОМИТЕТ
ПО ОХРАНЕ ОБЪЕКТОВ КУЛЬТУРНОГО НАСЛЕДИЯ
ВОЛОГОДСКОЙ ОБЛАСТИ
ПРИКАЗ

От 13.12.2019

№ 9-0/01-07

г. Вологда

О защитных зонах объектов культурного наследия

На основании ст. 34.1 Федерального закона от 25.06.2002 № 73-ФЗ «Об объектах культурного наследия (памятниках истории и культуры) народов Российской Федерации»,
ПРИКАЗЫВАЮ:

1. Определить описание местоположения границ защитных зон, координаты характерных (поворотных) точек границ защитных зон следующих объектов культурного наследия:

1.1. «Ансамбль Сямского Богородице -Рождественского монастыря, XVIII-XIX в.в.», Вологодский район, д. Сяма, Березниковский с/с, согласно приложению 1 к настоящему приказу;

1.2. «Архитектурно-этнографический музей (филиал Вологодского музея-заповедника)», Вологодский район, д. Семенково, согласно приложению 2 к настоящему приказу;

1.3. «Николо-Дмитриевская церковь (деревянная), 1673 г.», Череповецкий район, с. Дмитриево, согласно приложению 3 к настоящему приказу;

1.4. «Усадебный парк, XIX в.», Усть-Кубинский район, с. Никольское, согласно приложению 4 к настоящему приказу;

1.5. «Усадьба Дудинское, сер. XIX - нач. XX вв.», Вологодский район, с. Дудинское, согласно приложению 5 к настоящему приказу;

1.6. «Усадьба, в которой жил А.Ф.Можайский, XIX в. (филиал музея-заповедника)», Вологодский район, с. Можайское, согласно приложению 6 к настоящему приказу;

1.7. «Усадьба Спасское-Куркино, XVIII- нач. XX вв.», Вологодский район, с. Куркино, согласно приложению 7 к настоящему приказу;

1.8. «Дом жилой Никуличева, 1910-е г.», с. Устье, ул. Коммунаров, 1 согласно приложению 8 к настоящему приказу;

1.9. «Дом жилой А.И. Ганичева, к. XIX в.», с. Устье, ул. Коммунаров, 2 согласно приложению 8 к настоящему приказу;

1.10. «Дом жилой купца Смолкина, вторая пол. XIX в.», с. Устье, ул. Набережная, 1, согласно приложению 8 к настоящему приказу;

1.11. «Комплекс Воскресенского погоста «на Кубени», II пол. XVIII-I пол. XIX в.в.: Церковь Воскресения Христова, 1763-1773 гг., Церковь Николая Чудотворца Мирликийского, 1820-1836 гг., Южная сторожка и юго-восточная

башня, 1841 г., Северная сторожка, 1841 г., Северный корпус церковных лавок, 1841 г., вторая пол. XIX в. Восточные ворота ограды, 1841 г. Ограда, 1841 г.», с. Устье, ул. Пролетарская, 1-3, согласно приложению 8 к настоящему приказу;

1.12. «Дом жилой В.И. Ганичева, XIX в.», с. Устье, ул. Советская, 1, согласно приложению 8 к настоящему приказу;

1.13. «Дом жилой (ресторан «Париж»), вторая пол. XIX в.», с. Устье, ул. Советская, 11, согласно приложению 8 к настоящему приказу;

1.14. «Дом Никуличевых, вторая пол. XIX в.», с. Устье, ул. Советская, 2, согласно приложению 8 к настоящему приказу;

1.15. «Дом жилой Круглихиных, сер. XIX в., к. XIX-XX вв.», г. с. Устье, ул. Советская, 3, согласно приложению 8 к настоящему приказу;

1.16. «Дом жилой Цуккермана, н. XIX в.», с. Устье, ул. Советская, 6, согласно приложению 8 к настоящему приказу;

1.17. «Церковь Богоявления (деревянная), 1733 г.», Вытегорский район, с. Палтога, согласно приложению 9 к настоящему приказу;

1.18. «Церковь Воздвижения Креста Господня, 1797-1809 гг., каменная», Вологодский район, с. Воздвиженье, согласно приложению 10 к настоящему приказу;

1.19. «Часовня Ильинская, 1903 г.», Усть-Кубинский район, д. Чернышево, согласно приложению 11 к настоящему приказу;

1.20. «Церковь Афанасия Александрийского, 1861-1863 гг.», Усть-Кубинский район, с. Чирково, согласно приложению 12 к настоящему приказу;

2. Консультанту Комитета по охране объектов культурного наследия Тиховой С.В. направить копию настоящего приказа в течение 3 рабочих дней со дня его принятия в администрацию Вологодского муниципального района, в администрацию Усть-Кубинского муниципального района, в администрацию Вытегорского муниципального района, в орган кадастрового учета, Прокуратуру Вологодской области, Управление Министерства юстиции Российской Федерации по Вологодской области, разместить на официальном сайте Комитета в информационно-телекоммуникационной сети «Интернет».

3. Старшему специалисту 2 разряда Комитета по охране объектов культурного наследия Теленковой И.Н. обеспечить опубликование приказа на официальном портале правовой информации.

4. Настоящий приказ вступает в силу по истечении 10 дней после дня его официального опубликования.

Председатель Комитета



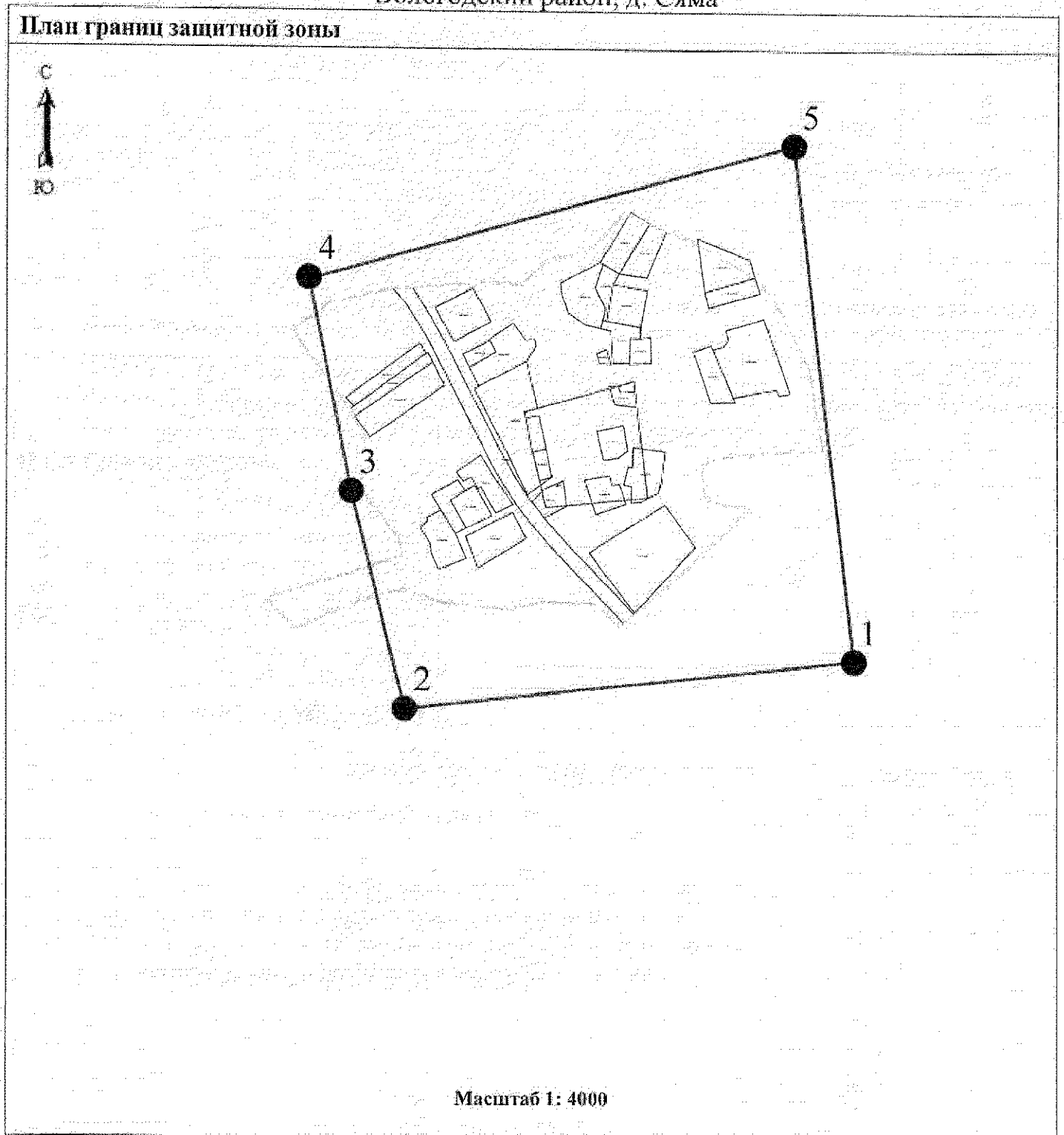
Е.Н. Кукушкина

Приложение 1 к приказу Комитета
по охране объектов культурного
наследия области

от «13» 12 2019 г. № 9-0/01-07

Описание местоположения границ защитной зоны, координат характерных
(поворотных) точек границы защитной зоны объекта культурного наследия
«Ансамбль Сямского Богородице-Рождественского монастыря, XVIII-XIX вв.»,
Вологодский район, д. Сяма

План границ защитной зоны



Масштаб 1: 4000

Защитная зона объекта культурного наследия «Ансамбль Сямского Богородице-Рожественского монастыря, XVIII-XIX вв.»
(наименование объекта землеустройства)

Сведения о местоположении границ защитной зоны объекта

1. Система координат МСК-35 2 зона

2. Сведения о характерных точках границ защитной зоны объекта

Обозначение характерных точек границ	Координаты, м		Метод определения координат и средняя квадратическая погрешность положения характерной точки (M), м	Описание закрепления точки
	X	Y		
1	2	3	4	5
1	405202.77	2287938.24	Картометрический метод. 0.50	Не закреплена
2	405149.59	2287453.90	Картометрический метод. 0.50	Не закреплена
3	405385.03	2287396.29	Картометрический метод. 0.50	Не закреплена
4	405613.55	2287350.95	Картометрический метод. 0.50	Не закреплена
5	405761.14	2287872.60	Картометрический метод. 0.50	Не закреплена
1	405202.77	2287938.24	Картометрический метод. 0.50	Не закреплена

3. Сведения о характерных точках части (частей) границы объекта

-	-	-	-	-
---	---	---	---	---

4. Сведения о частях границ защитной зоны объекта, совпадающих с местоположением внешних границ природных объектов и(или) объектов искусственного происхождения

Обозначение части границ		Описание прохождения части границ
от точки	до точки	
1	2	
1	2	на расстояние 487,3 метра, в направлении северо-востока;
2	4	на расстояние 475,4 метра, в юго-юго-восточном направлении;
4	5	на расстояние 542,1 метра, в направлении юго-запад-запад;
5	1	на расстояние 562,2 метра, в направлении северо-северо-запад ;

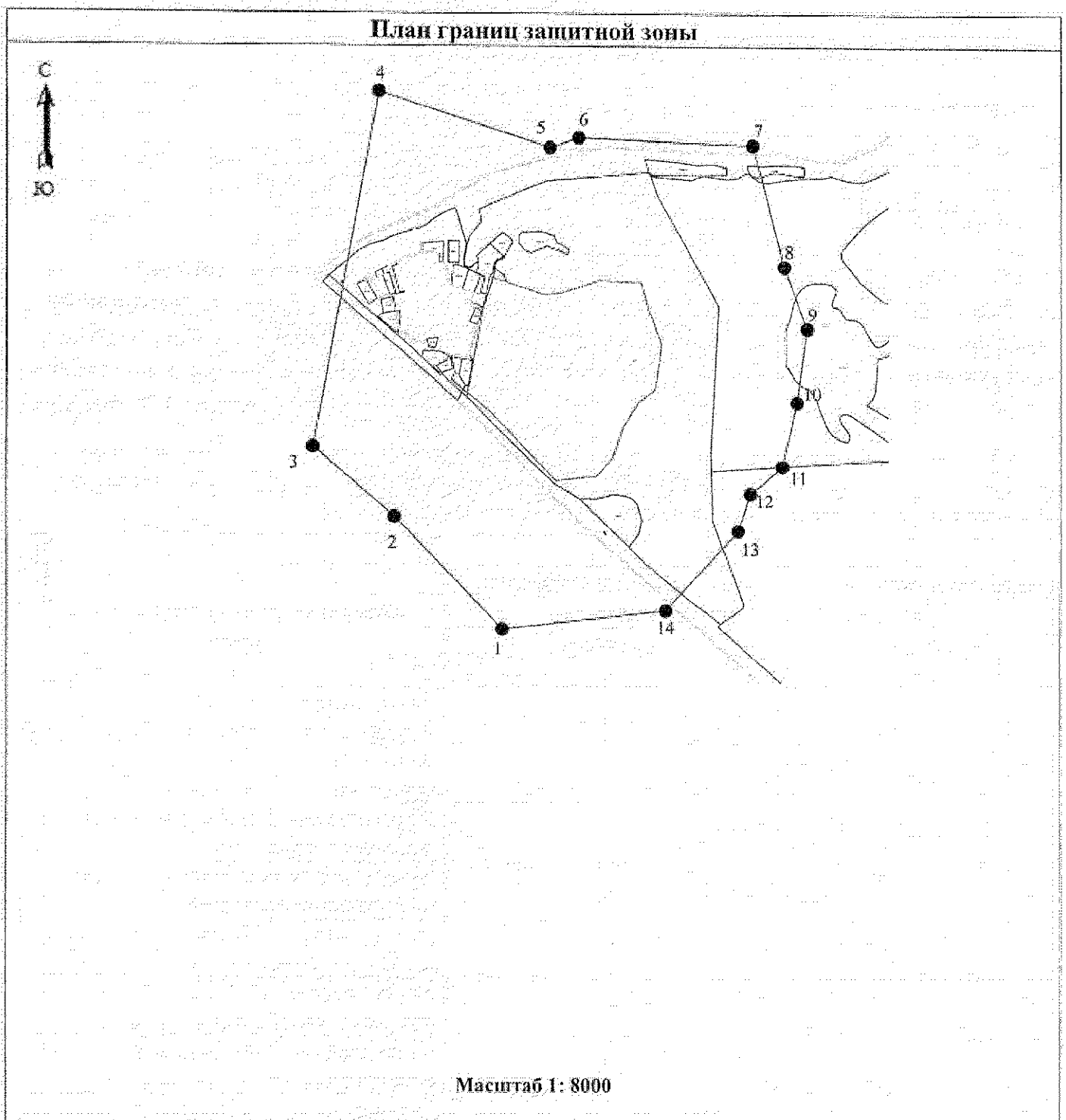
Текстовое описание местоположения границ защитной зоны объекта

Прохождение границы		Описание прохождения границы
от точки	До точки	
1	2	
1	2	3
1	2	на расстояние 487,3 метра, в направлении северо-востока;
2	4	на расстояние 475,4 метра, в юго-юго-восточном направлении;
4	5	на расстояние 542,1 метра, в направлении юго-запад-запад;
5	1	на расстояние 562,2 метра, в направлении северо-северо-запад ;

Приложение 2 к приказу Комитета
по охране объектов культурного
наследия области

от «13» 12 2019 г. № 9-0/04-07

Описание местоположения границ защитной зоны, координат характерных (поворотных) точек границы защитной зоны объекта культурного наследия федерального значения «Архитектурно-этнографический музей (филиал Вологодского музея-заповедника)», расположенного по адресу: Вологодский район, д. Семенково



**Защитная зона объекта культурного наследия «Архитектурно-этнографический музей
(филиал Вологодского музея-заповедника)»**

(наименование объекта)

Сведения о местоположении границ защитной зоны объекта

1. Система координат МСК-35 2 зона

2. Сведения о характерных точках границ защитной зоны объекта

Обозначение характерных точек границ	Координаты, м		Метод определения координат и средняя квадратическая погрешность положения характерной точки (M), м	Описание закрепления точки
	X	Y		
1	2	3	4	5
1	359107.30	2316446.90	Картометрический метод. 0.50	Не закреплена
2	359346.29	2316219.66	Картометрический метод. 0.50	Не закреплена
3	359493.80	2316047.78	Картометрический метод. 0.50	Не закреплена
4	360246.97	2316185.66	Картометрический метод. 0.50	Не закреплена
5	360129.24	2316547.86	Картометрический метод. 0.50	Не закреплена
6	360149.97	2316608.90	Картометрический метод. 0.50	Не закреплена
7	360134.67	2316976.41	Картометрический метод. 0.50	Не закреплена
8	359877.26	2317043.33	Картометрический метод. 0.50	Не закреплена
9	359746.21	2317091.69	Картометрический метод. 0.50	Не закреплена
10	359590.10	2317070.09	Картометрический метод. 0.50	Не закреплена
11	359452.94	2317039.47	Картометрический метод. 0.50	Не закреплена
12	359395.82	2316972.46	Картометрический метод. 0.50	Не закреплена
13	359316.92	2316946.38	Картометрический метод. 0.50	Не закреплена
14	359147.33	2316793.04	Картометрический метод. 0.50	Не закреплена
1	359107.30	2316446.90	Картометрический метод. 0.50	Не закреплена

3. Сведения о характерных точках части (частей) границы объекта

—	—	—	—	—
---	---	---	---	---

4. Сведения о частях границ защитной зоны объекта

Обозначение части границ		Описание прохождения части границ
от точки	до точки	
1	2	3
1	3	на расстояние 556,3 метра, в направлении северо-запада;
3	4	на расстояние 765,7 метра, в северо- северо-восточном направлении;
4	5	на расстояние 380,9 метра, в юго- восточном направлении;
5	6	на расстояние 64,5 метра, в северо- восточном направлении;
6	7	на расстояние 367,8 метра, в восточном направлении;
7	9	на расстояние 405,7 метра, в юго- юго-восточном направлении;
9	11	на расстояние 298,1 метра, в направлении юго-юго-запад;
11	14	на расстояние 399,8 метра, в

**Защитная зона объекта культурного наследия «Архитектурно-этнографический музей
(филиал Вологодского музей-заповедника)»**

(наименование объекта)

Сведения о местоположении границ защитной зоны объекта

		направлении юго-запада;
14	1	на расстояние 348,5 метра, в направлении юго-запад-запад.

Текстовое описание местоположения границ защитной зоны объекта

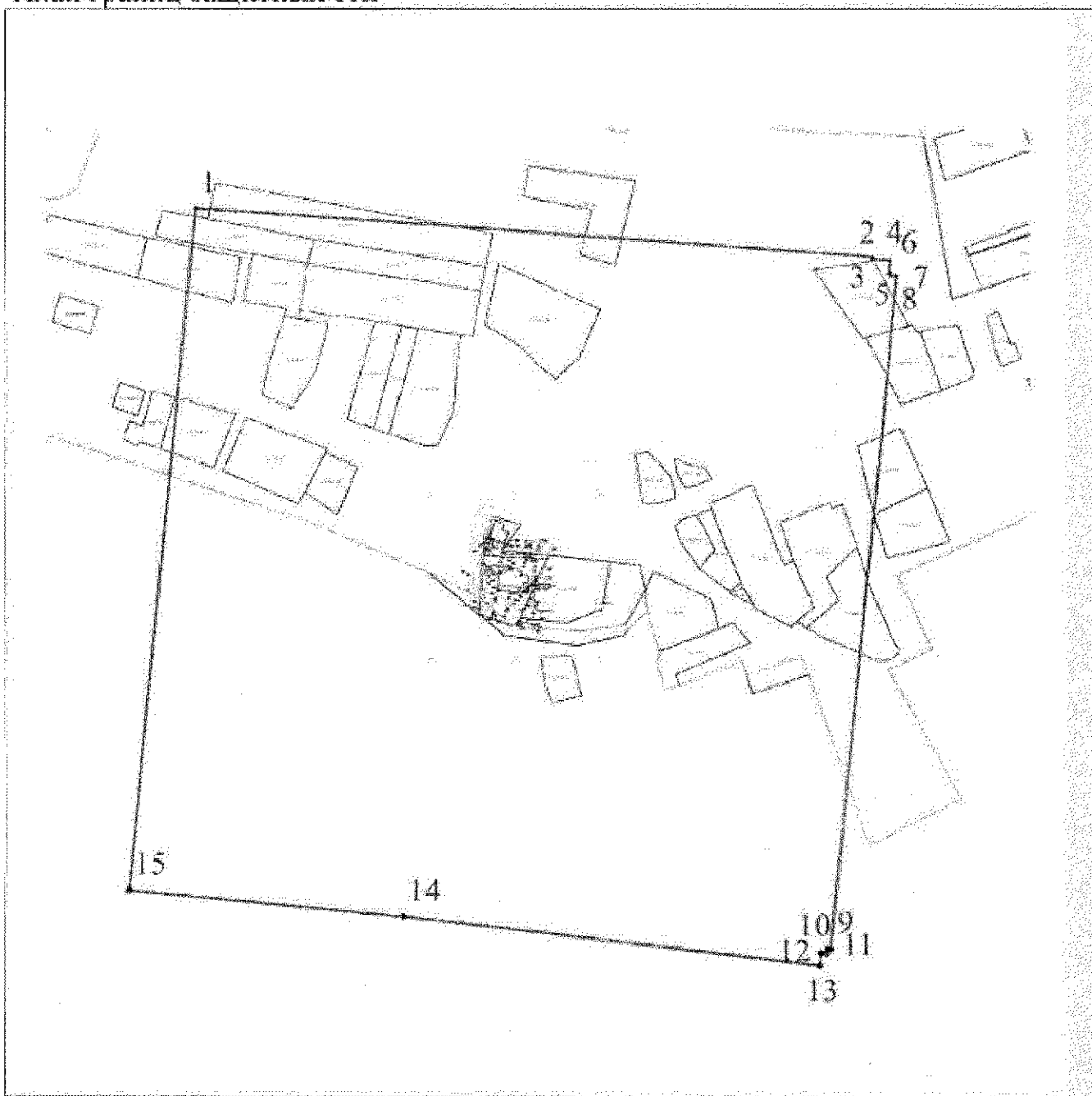
Прохождение границы		Описание прохождения границы
от точки	доточки	
1	2	3
1	3	на расстояние 556,3 метра, в направлении северо-запада;
3	4	на расстояние 765,7 метра, в северо-северо-восточном направлении;
4	5	на расстояние 380,9 метра, в юго-восточном направлении;
5	6	на расстояние 64,5 метра, в северо-восточном направлении;
6	7	на расстояние 367,8 метра, в восточном направлении;
7	9	на расстояние 405,7 метра, в юго-юго-восточном направлении;
9	11	на расстояние 298,1 метра, в направлении юго-юго-запад;
11	14	на расстояние 399,8 метра, в направлении юго-запада;
14	1	на расстояние 348,5 метра, в направлении юго-запад-запад.

Приложение 3 к приказу Комитета
по охране объектов культурного
наследия области

от «13» 12 2019 г. № 9-0/04-04

Описание местоположения границ защитной зоны, координат характерных (поворотных) точек границы защитной зоны объекта культурного наследия «Никола-Дмитриевская церковь (деревянная), 1673 г.», Череповецкий район, с. Дмитриево.

План границ защитных зон



**Защитная зона объекта культурного наследия «Николао-Дмитриевская церковь
(деревянная), 1673 г.»**

(наименование объекта)

Сведения о местоположении границ защитной зоны объекта

1. Система координат МСК-35 2 зона

2. Сведения о характерных точках границ защитной зоны объекта

Обозначение характерных точек границ	Координаты, м		Метод определения координат и средняя квадратическая погрешность положения характерной точки (M), м	Описание закрепления точки
	X	Y		
1	2	3	4	5
1	314919.75	2185710.53	Картометрический метод. 0.50	Не закреплена
2	314890.90	2186111.64	Картометрический метод. 0.50	Не закреплена
3	314889.52	2186111.50	Картометрический метод. 0.50	Не закреплена
4	314888.77	2186121.95	Картометрический метод. 0.50	Не закреплена
5	314881.61	2186121.25	Картометрический метод. 0.50	Не закреплена
6	314881.48	2186122.55	Картометрический метод. 0.50	Не закреплена
7	314879.89	2186122.39	Картометрический метод. 0.50	Не закреплена
8	314879.55	2186125.88	Картометрический метод. 0.50	Не закреплена
9	314477.66	2186086.65	Картометрический метод. 0.50	Не закреплена
10	314477.92	2186084.00	Картометрический метод. 0.50	Не закреплена
11	314474.79	2186083.70	Картометрический метод. 0.50	Не закреплена
12	314475.08	2186080.67	Картометрический метод. 0.50	Не закреплена
13	314467.68	2186079.91	Картометрический метод. 0.50	Не закреплена
14	314496.53	2185833.24	Картометрический метод. 0.50	Не закреплена
15	314512.40	2185670.70	Картометрический метод. 0.50	Не закреплена
1	314919.75	2185710.53	Картометрический метод. 0.50	Не закреплена

3. Сведения о характерных точках части (частей) границы объекта

4. Сведения о частях границ объекта, совпадающих с местоположением внешних границ природных объектов и(или) объектов искусственного происхождения

Обозначение части границ		Описание прохождения части границ
от точки	до точки	
1	2	3
1	4	на расстояние 414,0 метра, в направлении востока, пересекая земельные участки с кадастровыми номерами: 35:22:0207032:125, 35:22:0207032:86;
4	13	на расстояние 433,8 метра, в юго-юго-западном направлении, пересекая земельные участки с кадастровыми номерами: 35:22:0207032:244, 35:22:0207032:257, 35:22:0207032:214, 35:22:0207032:262, ;
13	15	на расстояние 411,7 метра, в направлении северо-запад-запад;

**Защитная зона объекта культурного наследия «Никола-Дмитриевская церковь
(деревянная), 1673 г.»
(наименование объекта)**

Сведения о местоположении границ защитной зоны объекта

15	1	на расстоянии 409,3 метра, в направлении севера, пересекая земельные участки с кадастровыми номерами: 35:22:0207032:32, 35:22:0207032:109, 35:22:0207032:238.
----	---	---

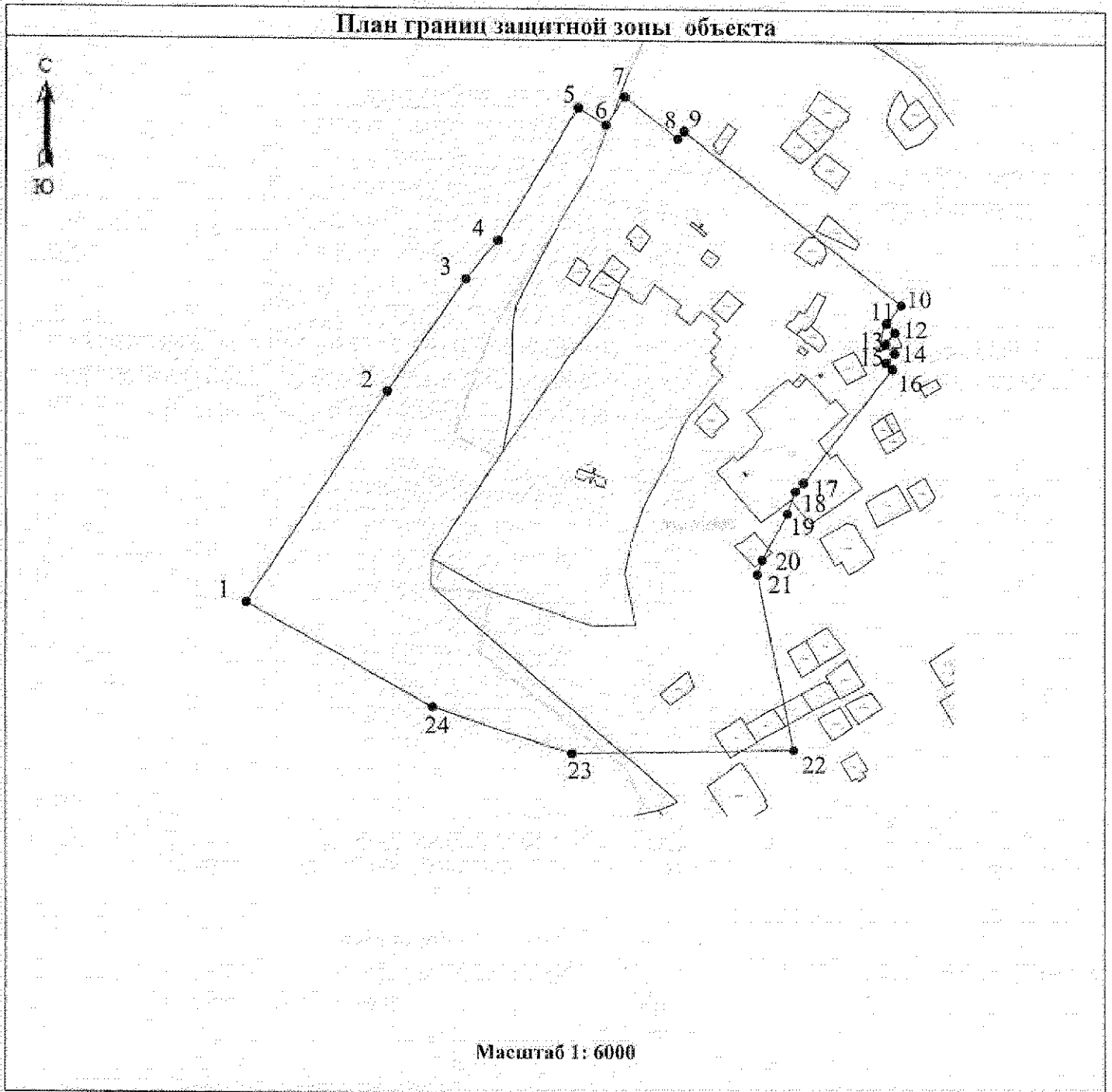
Текстовое описание местоположения границ защитной зоны объекта

Прохождение границы		Описание прохождения границы
от точки	до точки	
1	2	3
1	4	на расстоянии 414,0 метра, в направлении востока, пересекая земельные участки с кадастровыми номерами: 35:22:0207032:125, 35:22:0207032:86;
4	13	на расстоянии 433,8 метра, в юго-юго-западном направлении, пересекая земельные участки с кадастровыми номерами: 35:22:0207032:244, 35:22:0207032:257, 35:22:0207032:214, 35:22:0207032:262. ;
13	15	на расстоянии 411,7 метра, в направлении северо-запад-запад;
15	1	на расстоянии 409,3 метра, в направлении севера, пересекая земельные участки с кадастровыми номерами: 35:22:0207032:32, 35:22:0207032:109, 35:22:0207032:238.

Приложение 4 к приказу Комитета
по охране объектов культурного
наследия области

от «13» 12 2019 г. № 9-9/04-07

Описание местоположения границ защитной зоны, координат характерных
(поворотных) точек границы защитной зоны объекта культурного наследия
«Усадебный парк, XIX в.», Усть-Кубинский район, с. Никольское



Защитная зона объекта культурного наследия «Усадьбный парк, XIX в.»
(наименование объекта)

Сведения о местоположении границ защитной зоны объекта

1. Система координат МСК-35 2 зона

2. Сведения о характерных точках границ защитной зоны объекта

Обозначение характерных точек границ	Координаты, м		Метод определения координат и средняя квадратическая погрешность положения характерной точки (M), м	Описание закрепления точки
	X	Y		
1	2	3	4	5
1	422102.11	2294950.36	Картометрический метод. 0.50	Не закреплена
2	422428.86	2295166.75	Картометрический метод. 0.50	Не закреплена
3	422604.68	2295288.31	Картометрический метод. 0.50	Не закреплена
4	422664.99	2295338.14	Картометрический метод. 0.50	Не закреплена
5	422871.62	2295461.86	Картометрический метод. 0.50	Не закреплена
6	422844.16	2295504.94	Картометрический метод. 0.50	Не закреплена
7	422888.65	2295534.19	Картометрический метод. 0.50	Не закреплена
8	422824.02	2295616.59	Картометрический метод. 0.50	Не закреплена
9	422835.94	2295626.52	Картометрический метод. 0.50	Не закреплена
10	422566.35	2295960.97	Картометрический метод. 0.50	Не закреплена
11	422538.47	2295938.93	Картометрический метод. 0.50	Не закреплена
12	422524.92	2295952.41	Картометрический метод. 0.50	Не закреплена
13	422506.13	2295937.00	Картометрический метод. 0.50	Не закреплена
14	422491.90	2295951.16	Картометрический метод. 0.50	Не закреплена
15	422477.33	2295938.08	Картометрический метод. 0.50	Не закреплена
16	422467.06	2295947.44	Картометрический метод. 0.50	Не закреплена
17	422289.79	2295810.70	Картометрический метод. 0.50	Не закреплена
18	422276.31	2295798.35	Картометрический метод. 0.50	Не закреплена
19	422241.68	2295785.81	Картометрический метод. 0.50	Не закреплена
20	422170.04	2295747.01	Картометрический метод. 0.50	Не закреплена
21	422147.55	2295739.66	Картометрический метод. 0.50	Не закреплена
22	421873.34	2295795.75	Картометрический метод. 0.50	Не закреплена
23	421866.77	2295452.89	Картометрический метод. 0.50	Не закреплена
24	421939.38	2295237.31	Картометрический метод. 0.50	Не закреплена
1	422102.11	2294950.36	Картометрический метод. 0.50	Не закреплена

3. Сведения о характерных точках части (частей) границы объекта землеустройства

-	-	-	-	-
---	---	---	---	---

4. Сведения о частях границ защитной зоны объекта, совпадающих с местоположением внешних границ природных объектов и(или) объектов искусственного происхождения

Обозначение части границ		Описание прохождения части границ
от точки	до точки	
1	2	3
1	5	на расстояние 924,6 метра, в направлении северо-востока;
5	6	на расстояние 51,1 метра, в юго-восточном направлении;
6	7	на расстояние 53,3 метра, в

Защитная зона объекта культурного наследия «Усадьбный парк, XIX в.»

(наименование объекта)

Сведения о местоположении границ защитной зоны объекта

		направлении северо-востока;
7	10	на расстоянии 549,8 метра, в направлении юго-востока;
10	16	на расстоянии 132,5 метра, в направлении на юг по ломаной линии, пересекая земельный участок с кадастровым номером: 35:11:0205002:269;
16	21	на расстоянии 384,2 метра, в направлении юго-запада, пересекая земельные участки с кадастровыми номерами: 35:11:0205002:252, 35:11:0205002:194;
21	22	на расстоянии 279,9 метра, в направлении юго-юго-востока, пересекая земельный участок с кадастровым номером: 35:11:0205002:343;
22	23	на расстоянии 342,9 метра, в направлении запада, пересекая земельный участок с кадастровым номером: 35:11:0205002:384;
23	1	на расстоянии 557,4 метра, в направлении северо-запад-запад;

Текстовое описание местоположения границ защитной зоны объекта

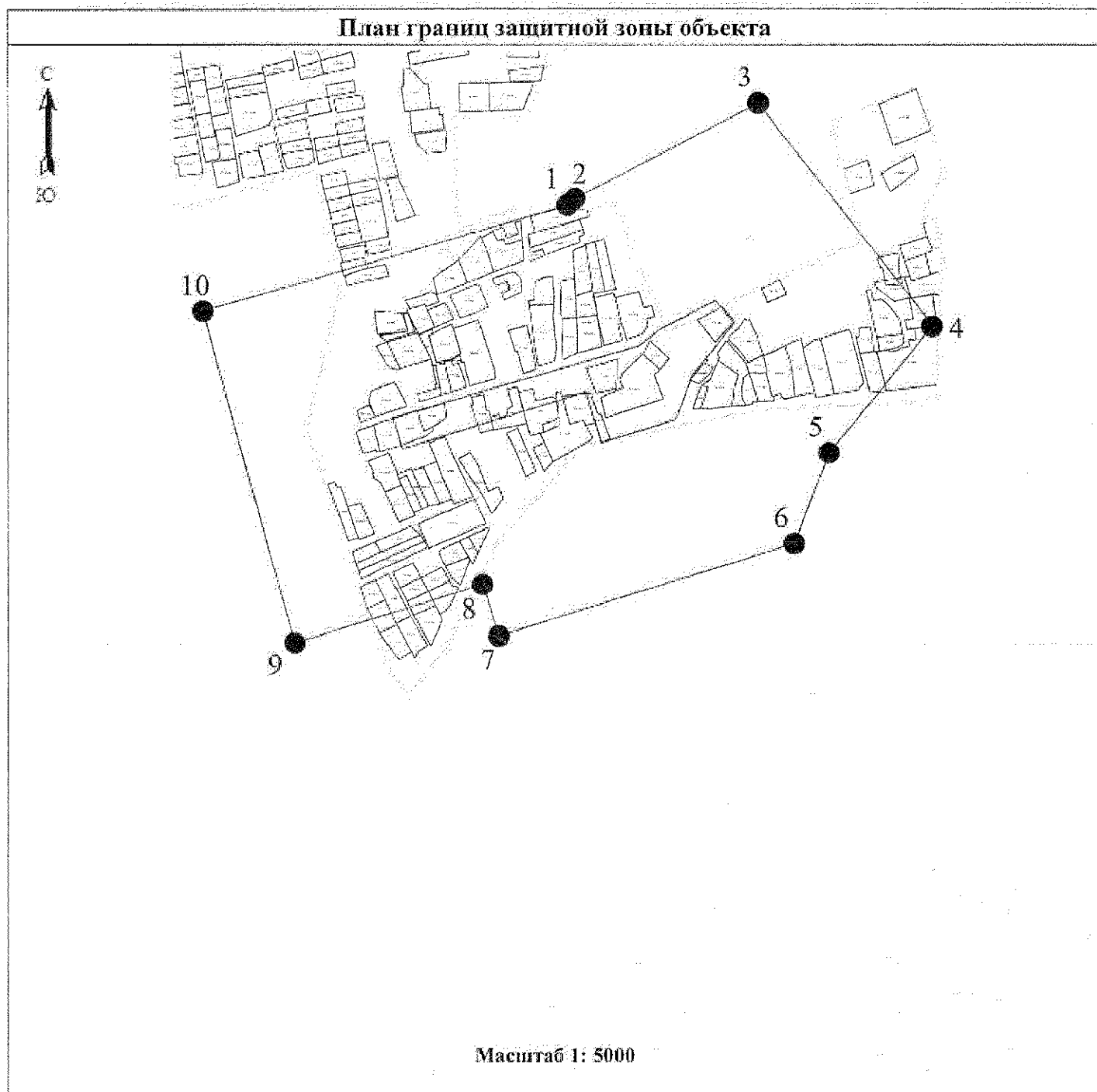
Прохождение границы		Описание прохождения границы
от точки	до точки	
1	2	3
1	5	на расстоянии 924,6 метра, в направлении северо-востока;
5	6	на расстоянии 51,1 метра, в юго-восточном направлении;
6	7	на расстоянии 53,3 метра, в направлении северо-востока;
7	10	на расстоянии 549,8 метра, в направлении юго-востока;
10	16	на расстоянии 132,5 метра, в направлении на юг по ломаной линии, пересекая земельный участок с кадастровым номером: 35:11:0205002:269;
16	21	на расстоянии 384,2 метра, в направлении юго-запада, пересекая земельные участки с кадастровыми номерами: 35:11:0205002:252, 35:11:0205002:194;
21	22	на расстоянии 279,9 метра, в направлении юго-юго-востока, пересекая земельный участок с кадастровым номером: 35:11:0205002:343;
22	23	на расстоянии 342,9 метра, в направлении запада, пересекая земельный участок с кадастровым номером: 35:11:0205002:384;
23	1	на расстоянии 557,4 метра, в направлении северо-запад-запад;

Приложение 5 к приказу Комитета
по охране объектов культурного
наследия области

от «13» 12

2019 г. № 9-0/01-04

Описание местоположения границ защитной зоны, координат характерных (поворотных) точек границы защитной зоны объектов культурного наследия, расположенных на территории «Усадьба Дудинское, сер. XIX - нач. XX вв.», Вологодский район, село Дудинское



Защитная зона объекта культурного наследия «Усадьба Дудинское, сер. XIX - нач. XX вв.» (наименование объекта)				
Сведения о местоположении границ защитной зоны объекта				
1. Система координат МСК-35 2 зона				
2. Сведения о характерных точках границ защитной зоны объекта				
Обозначение характерных точек границ	Координаты, м		Метод определения координат и средняя квадратическая погрешность положения характерной точки (M _{ср}), м	Описание закрепления точки
	X	Y		
1	2	3	4	5
1	355393.38	2318147.01	Картометрический метод. 0.50	Не закреплена
2	355401.43	2318157.33	Картометрический метод. 0.50	Не закреплена
3	355524.14	2318393.99	Картометрический метод. 0.50	Не закреплена
4	355238.69	2318618.10	Картометрический метод. 0.50	Не закреплена
5	355073.45	2318484.41	Картометрический метод. 0.50	Не закреплена
6	354955.02	2318439.89	Картометрический метод. 0.50	Не закреплена
7	354834.95	2318057.87	Картометрический метод. 0.50	Не закреплена
8	354901.85	2318037.64	Картометрический метод. 0.50	Не закреплена
9	354826.46	2317794.50	Картометрический метод. 0.50	Не закреплена
10	355256.83	2317676.72	Картометрический метод. 0.50	Не закреплена
1	355393.38	2318147.01	Картометрический метод. 0.50	Не закреплена
3. Сведения о характерных точках части (частей) границы объекта				
-	-	-	-	-
4. Сведения о частях границ защитной зоны объекта, совпадающих с местоположением внешних границ природных объектов и(или) объектов искусственного происхождения				
Обозначение части границ		Описание прохождения части границ		
от точки	до точки	3		
1	2	3		
1	3	на расстояние 279,7 метра, в направлении северо-востока;		
3	4	на расстояние 362,9 метра, в юго-восточном направлении;		
4	5	на расстояние 212,6 метра, в юго-западном направлении;		
5	6	на расстояние 126,5 метра, в юго-юго-западном направлении;		
6	7	на расстояние 400,4 метра, в юго-юго-западном направлении;		
7	8	на расстояние 69,9 метра, в северо-северо-западном направлении;		
8	9	на расстояние 254,6 метра, в направлении юго-запад-запад;		
9	10	на расстояние 446,2 метра, в северо-северо-западном направлении;		
10	1	на расстояние 489,7 метра, в направлении северо-востока.		

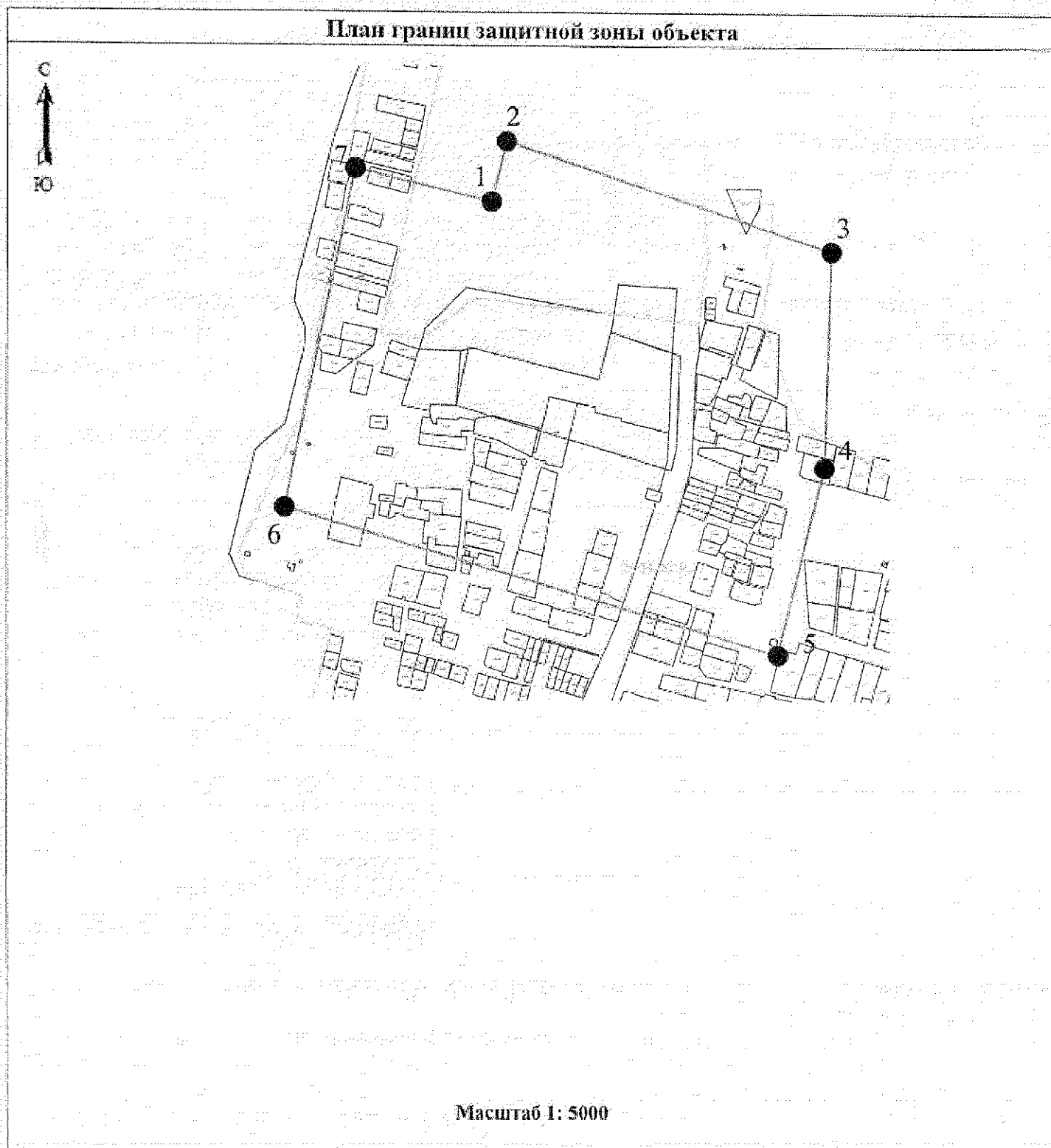
Текстовое описание местоположения границ защитной зоны объекта		
Прохождение границы		Описание прохождения границы
от точки	до точки	
1	2	3
1	3	на расстоянии 279,7 метра, в направлении северо-востока;
3	4	на расстоянии 362,9 метра, в юго-восточном направлении;
4	5	на расстоянии 212,6 метра, в юго-западном направлении;
5	6	на расстоянии 126,5 метра, в юго-юго-западном направлении;
6	7	на расстоянии 400,4 метра, в юго-юго-западном направлении;
7	8	на расстоянии 69,9 метра, в северо-северо-западном направлении;
8	9	на расстоянии 254,6 метра, в направлении юго-запад-запад;
9	10	на расстоянии 446,2 метра, в северо-северо-западном направлении;
10	1	на расстоянии 489,7 метра, в направлении северо-востока.

Приложение 6 к приказу Комитета
по охране объектов культурного
наследия области

от «13» 12 2019 г. № 9-0/01-07

Описание местоположения границ защитной зоны, координат характерных (поворотных) точек границы защитной зоны объекта культурного наследия «Усадьба, в которой жил А.Ф.Можайский, XIX в. (филиал музея-заповедника)», Вологодский район, село Можайское

План границ защитной зоны объекта



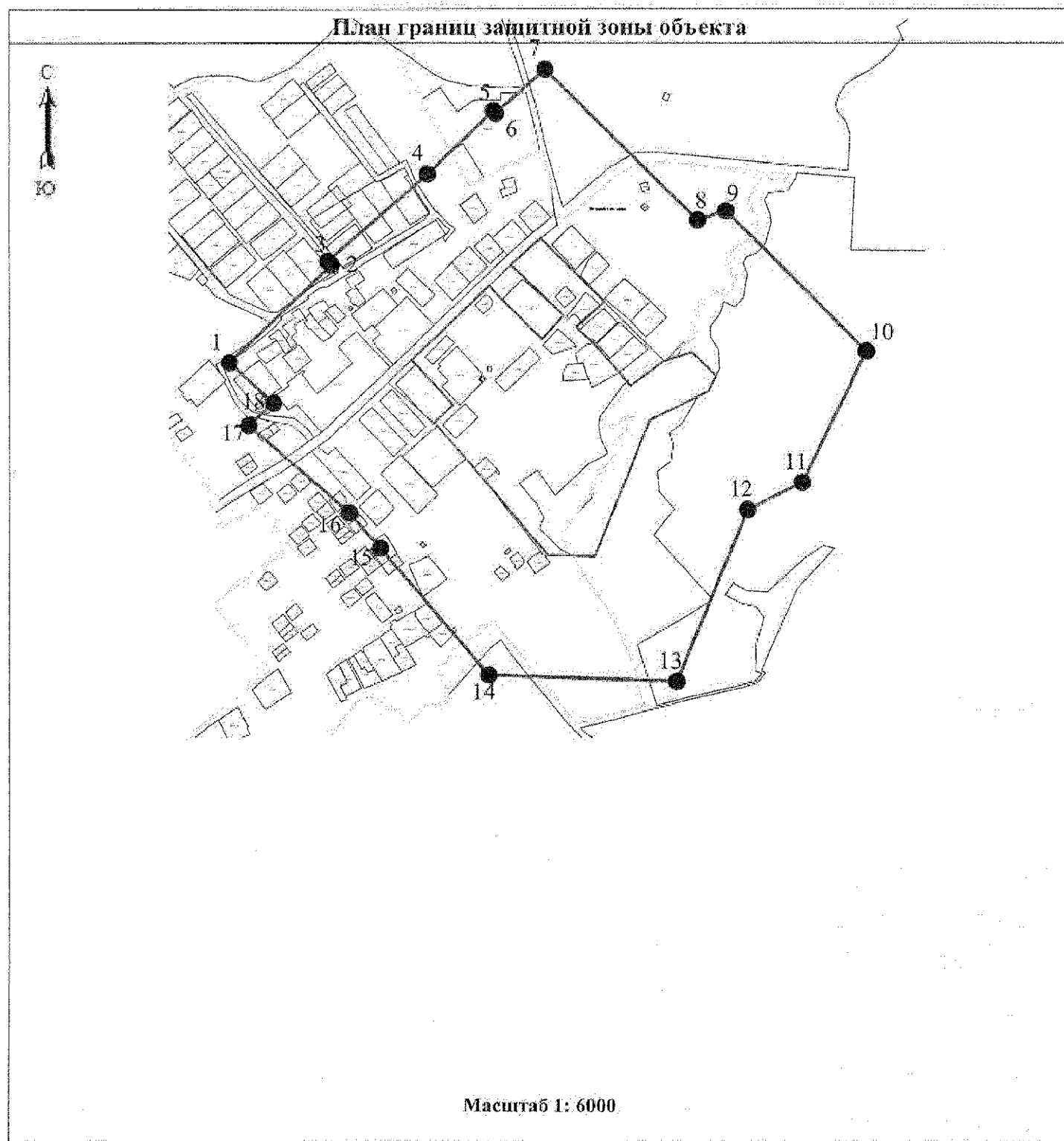
Защитная зона объекта культурного наследия "Усадьба, в которой жил А.Ф.Можайский, XIX в. (филиал музея-заповедника)" (наименование объекта)				
Сведения о местоположении границ защитной зоны объекта				
1. Система координат МСК-35 2 зона				
2. Сведения о характерных точках границ защитной зоны объекта				
Обозначение характерных точек границ	Координаты, м		Метод определения координат и средняя квадратическая погрешность положения характерной точки (M _t), м	Описание закрепления точки
	X	Y		
1	2	3	4	5
1	342978.20	2321255.01	Картометрический метод. 0.50	Не закреплена
2	343060.47	2321275.55	Картометрический метод. 0.50	Не закреплена
3	342912.30	2321715.59	Картометрический метод. 0.50	Не закреплена
4	342617.47	2321706.51	Картометрический метод. 0.50	Не закреплена
5	342363.20	2321643.60	Картометрический метод. 0.50	Не закреплена
6	342561.00	2320974.94	Картометрический метод. 0.50	Не закреплена
7	343023.05	2321069.86	Картометрический метод. 0.50	Не закреплена
1	342978.20	2321255.01	Картометрический метод. 0.50	Не закреплена
3. Сведения о характерных точках части (частей) границы объекта				
-	-	-	-	-
4. Сведения о частях границ защитной зоны объекта				
Обозначение части границ		Описание прохождения части границ		
от точки	до точки	3		
1	2			
1	2	на расстояние 84,8 метра, в направлении северо-северо-восток;		
2	3	на расстояние 464,3 метра, в юго-восточном направлении;		
3	4	на расстояние 295,0 метра, в южном направлении;		
4	5	на расстояние 261,9 метра, в юго-юго-западном направлении;		
5	6	на расстояние 697,3 метра, в северо-западном направлении;		
6	7	на расстояние на 471,7 метра, в северо-северо-восточном направлении;		
7	1	на расстояние 190,5 метра, в направлении юго-восток-восток.		

Текстовое описание местоположения границ защитной зоны объекта		
Прохождение границы		Описание прохождения границы
от точки	до точки	
1	2	3
1	2	на расстояние 84,8 метра, в направлении северо-северо-

		восток;
2	3	на расстояние 464,3 метра, в юго-восточном направлении;
3	4	на расстояние 295,0 метра, в южном направлении;
4	5	на расстояние 261,9 метра, в юго-юго-западном направлении;
5	6	на расстояние 697,3 метра, в северо-западном направлении;
6	7	на расстояние на 471,7 метра, в северо-северо-восточном направлении;
7	1	на расстояние 190,5 метра, в направлении юго-восток-восток.

Приложение 7 к приказу Комитета
по охране объектов культурного
наследия области
от «13» 12 2019 г. № 9-01/07-07

Описание местоположения границ защитной зоны, координат характерных (поворотных) точек границы защитной зоны объекта культурного наследия «Усадьба Спасское-Куркино, XVIII- нач. XX вв.», Вологодский район, с. Куркино



Защитная зона объекта культурного наследия "Усадьба Спасское-Куркино, XVIII-нач. XX вв." (наименование объекта)				
Сведения о местоположении границ защитной зоны объекта				
1. Система координат <u>МСК-35 2 зона</u>				
2. Сведения о характерных точках границ защитной зоны объекта				
Обозначение характерных точек границ	Координаты, м		Метод определения координат и средняя квадратическая погрешность положения характерной точки (M), м	Описание закрепления точки
	X	Y		
1	2	3	4	5
1	368805.33	2311116.73	Картометрический метод. 0.50	Не закреплена
2	368962.35	2311281.72	Картометрический метод. 0.50	Не закреплена
3	368967.99	2311275.79	Картометрический метод. 0.50	Не закреплена
4	369109.96	2311436.84	Картометрический метод. 0.50	Не закреплена
5	369211.49	2311543.52	Картометрический метод. 0.50	Не закреплена
6	369207.42	2311547.39	Картометрический метод. 0.50	Не закреплена
7	369278.28	2311627.76	Картометрический метод. 0.50	Не закреплена
8	369035.66	2311873.96	Картометрический метод. 0.50	Не закреплена
9	369050.60	2311919.48	Картометрический метод. 0.50	Не закреплена
10	368824.29	2312145.78	Картометрический метод. 0.50	Не закреплена
11	368611.27	2312042.34	Картометрический метод. 0.50	Не закреплена
12	368567.03	2311954.36	Картометрический метод. 0.50	Не закреплена
13	368285.71	2311840.35	Картометрический метод. 0.50	Не закреплена
14	368295.64	2311535.69	Картометрический метод. 0.50	Не закреплена
15	368503.73	2311360.19	Картометрический метод. 0.50	Не закреплена
16	368561.41	2311310.36	Картометрический метод. 0.50	Не закреплена
17	368703.41	2311148.83	Картометрический метод. 0.50	Не закреплена
18	368740.12	2311188.36	Картометрический метод. 0.50	Не закреплена
1	368805.33	2311116.73	Картометрический метод. 0.50	Не закреплена
3. Сведения о частях границ защитной зоны объекта, совпадающих с местоположением внешних границ природных объектов и(или) объектов искусственного происхождения				
Обозначение части границ			Описание прохождения части границ	
от точки	до точки			
1	2		3	
I	7		на расстояние 710,8 метра, в направлении северо-востока, пересекая земельные участки с кадастровыми номерами: 35:25:0503010:112, 35:25:0503010:13, 35:25:0503010:309, 35:25:0503010:20, 35:25:0503010:1057, 35:25:0000000:131(27);	
7	10		на расстояние 713,6 метра, в юго-восточном направлении;	
10	11		на расстояние 236,8 метра, в юго-юго-западном направлении;	
11	12		на расстояние 98,5 метра, в	

Защитная зона объекта культурного наследия "Усадьба Спасское-Куркино, XVIII-нач. XX вв." (наименование объекта)		
Сведения о местоположении границ защитной зоны объекта		
		направлении юго-запад-запад ;
12	13	на расстоянии 303,6 метра, в юго-юго-западном направлении;
13	14	на расстоянии 304,8 метра, в западном направлении;
14	1	на расстоянии 714,4 метра, в направлении северо-запада, пересекая земельные участки с кадастровыми номерами: 35:25:0503010:222, 35:25:0503010:1069, 35:25:0503010:59, 35:25:0503010:317, 35:25:0503010:1082, 35:25:0503010:70, 35:25:0503010:49, 35:25:0503010:118, 35:25:0503010:1066, 35:25:0503010:55, 35:25:0503010:861;

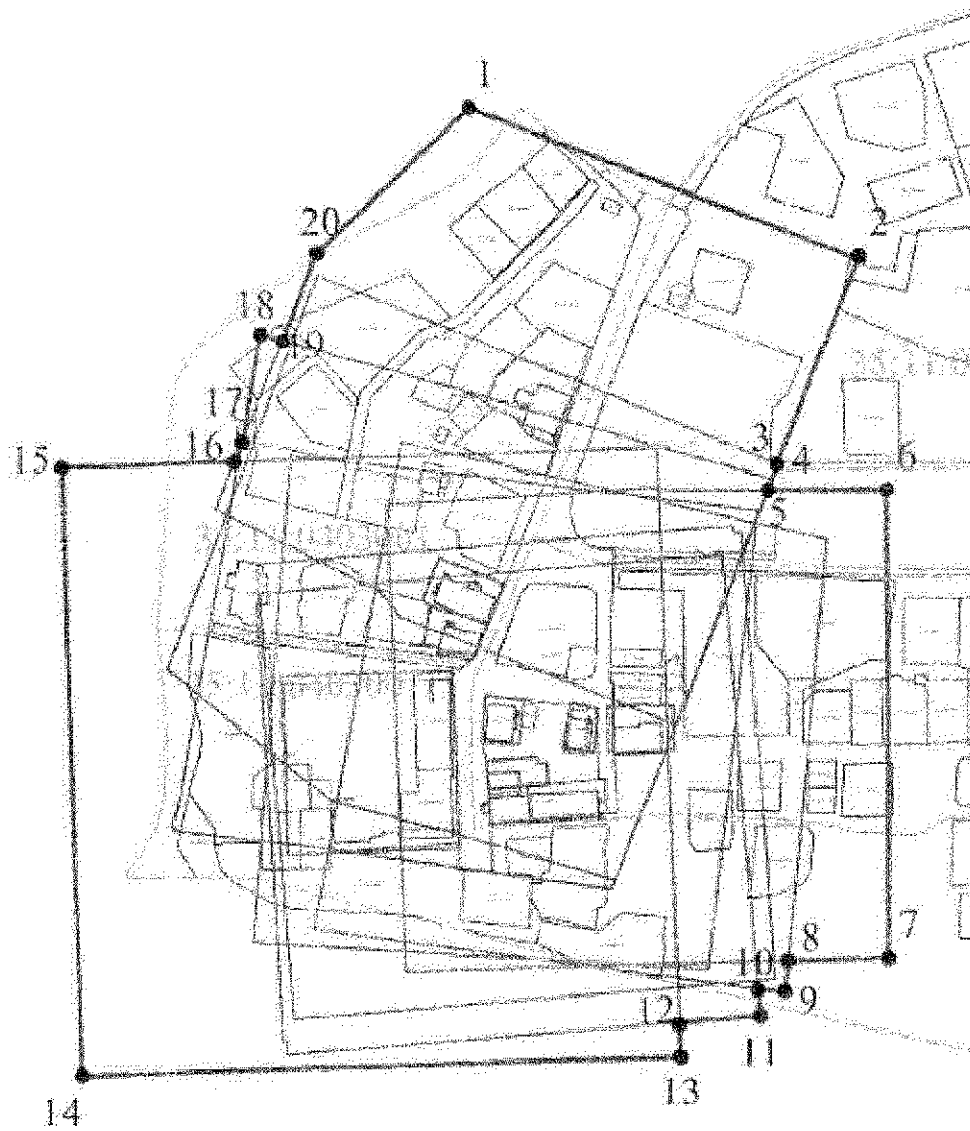
Текстовое описание местоположения границ защитной зоны объекта		
Прохождение границы		Описание прохождения границы
от точки	до точки	
1	2	3
1	7	на расстоянии 710,8 метра, в направлении северо-востока, пересекая земельные участки с кадастровыми номерами: 35:25:0503010:112, 35:25:0503010:13, 35:25:0503010:309, 35:25:0503010:20, 35:25:0503010:1057, 35:25:0000000:131(27);
7	10	на расстоянии 713,6 метра, в юго-восточном направлении;
10	11	на расстоянии 236,8 метра, в юго-юго-западном направлении;
11	12	на расстоянии 98,5 метра, в направлении юго-запад-запад ;
12	13	на расстоянии 303,6 метра, в юго-юго-западном направлении;
13	14	на расстоянии 304,8 метра, в западном направлении;
14	1	на расстоянии 714,4 метра, в направлении северо-запада, пресекая земельные участки с кадастровыми номерами: 35:25:0503010:222, 35:25:0503010:1069, 35:25:0503010:59, 35:25:0503010:317, 35:25:0503010:1082, 35:25:0503010:70, 35:25:0503010:49, 35:25:0503010:118, 35:25:0503010:1066, 35:25:0503010:55, 35:25:0503010:861;

Приложение 8 к приказу Комитета
по охране объектов культурного
наследия области

от «13» Июня 2019 г. № 9-0/сч.01

Описание местоположения границ защитной зоны, координат характерных (поворотных) точек границы защитной зоны объектов культурного наследия, расположенных в с. Устье: «Дом жилой Никуличева, 1910-е г.», с. Устье, ул. Коммунаров, 1; «Дом жилой А.И. Ганичева, к. XIX в.», с. Устье, ул. Коммунаров, 2; «Дом жилой купца Смолкина, вторая пол. XIX в.», с. Устье, ул. Набережная, 1; «Комплекс Воскресенского погоста «на Кубени», II пол. XVIII-I пол. XIX в.в.: Церковь Воскресения Христова, 1763-1773 гг., Церковь Николая Чудотворца Мирликийского, 1820-1836 гг., Южная сторожка и юго-восточная башня, 1841 г., Северная сторожка, 1841 г., Северный корпус церковных лавок, 1841 г., вторая пол. XIX в. Восточные ворота ограды, 1841 г. Ограда, 1841 г.», с. Устье, ул. Пролетарская, 1-3; «Дом жилой В.И. Ганичева, XIX в.», с. Устье, ул. Советская, 1; «Дом жилой (ресторан «Париж»), вторая пол. XIX в.», с. Устье, ул. Советская, 11; «Дом Никуличевых, вторая пол. XIX в.», с. Устье, ул. Советская, 2; «Дом жилой Круглихиных, сер. XIX в., к. XIX-XX вв.», г. с. Устье, ул. Советская, 3; «Дом жилой Цуккермана, н. XIX в.», с. Устье, ул. Советская, 6.

План границ защитной зоны объекта



Защитная зона объектов культурного наследия "Дом жилой Никуличева, 1910-е г.; Дом жилой А.И. Ганичева, к. XIX в.; Дом жилой купца Смолкина, вторая пол. XIX в.; Комплекс Воскресенского погоста «на Кубени», II пол. XVIII-I пол. XIX вв.; Церковь Воскресения Христова, 1763-1773 гг., Церковь Николая Чудотворца Мирликийского, 1820-1836 гг., Южная сторожка и юго-восточная башня, 1841 г., Северная сторожка, 1841 г., Северный корпус церковных лавок, 1841 г., вторая пол. XIX в., Восточные ворота ограды, 1841 г., Ограда, 1841 г.; Дом жилой В.И. Ганичева, XIX в.; Дом жилой (ресторан «Париж»), вторая пол. XIX в.; Дом Никуличевых, вторая пол. XIX в.; Дом жилой Круглихиных, сер. XIX в., к. XIX-XX вв.; Дом жилой Цуккермана, н. XIX в."				
(наименование объекта)				
Сведения о местоположении границ защитной зоны объекта				
1. Система координат МСК-35 2 зона				
2. Сведения о характерных точках границ защитной зоны объекта				
Обозначение характерных точек границ	Координаты, м		Метод определения координат и средняя квадратическая погрешность положения характерной точки (M), м	Описание закрепления точки
	X	Y		
1	2	3	4	5
1	398758.83	2316375.72	Картометрический метод. 0.50	Не закреплена
2	398688.59	2316558.52	Картометрический метод. 0.50	Не закреплена
3	398593.49	2316520.31	Картометрический метод. 0.50	Не закреплена
4	398593.28	2316520.85	Картометрический метод. 0.50	Не закреплена
5	398581.54	2316516.13	Картометрический метод. 0.50	Не закреплена
6	398581.54	2316571.89	Картометрический метод. 0.50	Не закреплена
7	398363.45	2316571.89	Картометрический метод. 0.50	Не закреплена
8	398362.20	2316524.61	Картометрический метод. 0.50	Не закреплена
9	398347.23	2316523.17	Картометрический метод. 0.50	Не закреплена
10	398348.97	2316510.38	Картометрический метод. 0.50	Не закреплена
11	398336.42	2316511.38	Картометрический метод. 0.50	Не закреплена
12	398333.38	2316473.23	Картометрический метод. 0.50	Не закреплена
13	398317.26	2316473.80	Картометрический метод. 0.50	Не закреплена
14	398309.21	2316192.40	Картометрический метод. 0.50	Не закреплена
15	398592.92	2316183.55	Картометрический метод. 0.50	Не закреплена
16	398595.45	2316264.85	Картометрический метод. 0.50	Не закреплена
17	398604.75	2316268.62	Картометрический метод. 0.50	Не закреплена
18	398654.50	2316277.51	Картометрический метод. 0.50	Не закреплена
19	398651.64	2316287.65	Картометрический метод. 0.50	Не закреплена
20	398692.37	2316304.18	Картометрический метод. 0.50	Не закреплена
1	398758.83	2316375.72	Картометрический метод. 0.50	Не закреплена
3. Сведения о характерных точках части (частей) границы объекта				
4. Сведения о частях границ защитной зоны объекта, совпадающих с местоположением внешних границ природных объектов и(или) объектов искусственного происхождения				
Обозначение части границ		Описание прохождения части границ		
от точки	до точки			
1	2	3		
1	2	на расстоянии 195,8 метра, в		

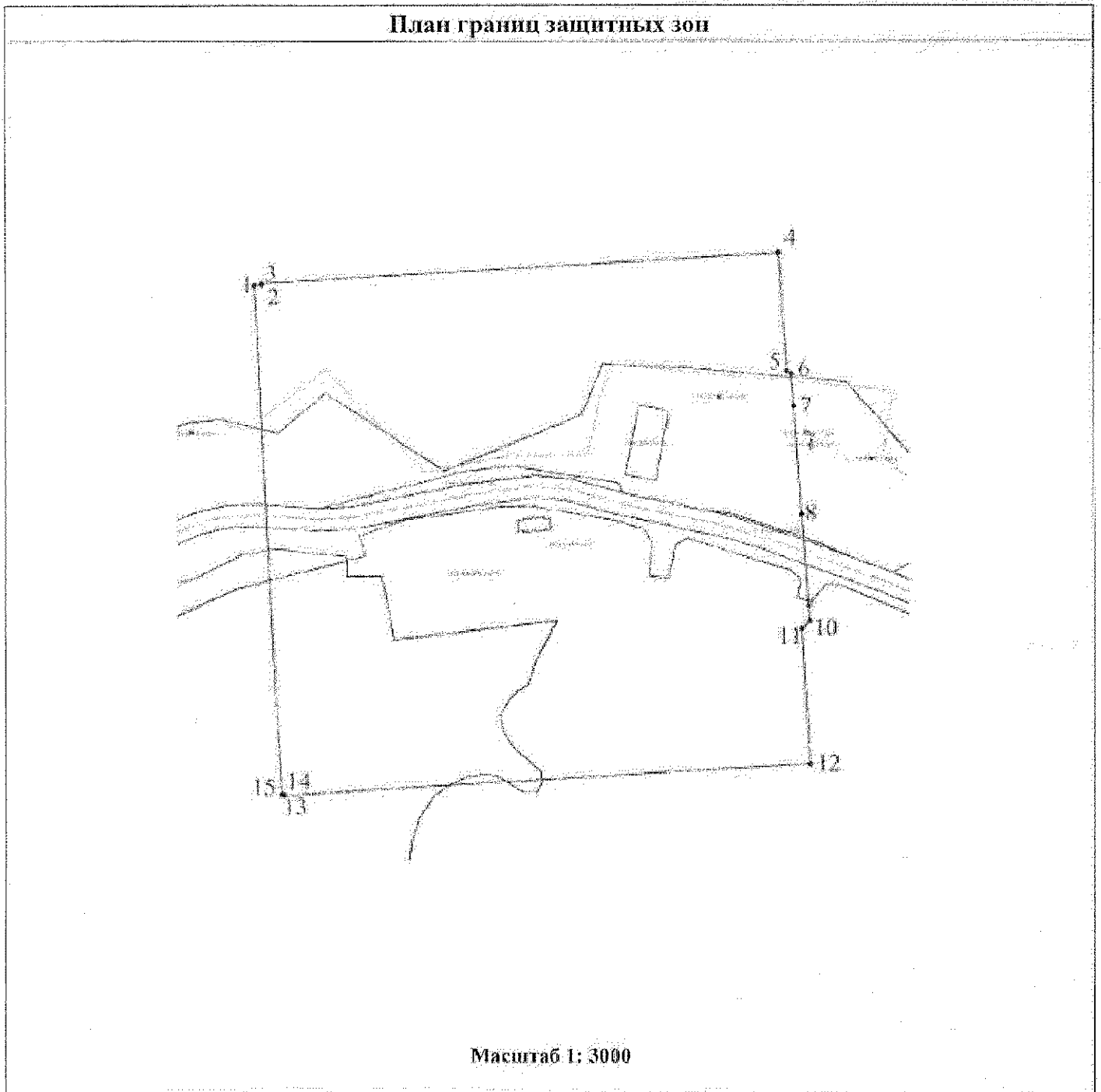
Защитная зона объектов культурного наследия "Дом жилой Никуличева, 1910-е г.; Дом жилой А.И. Ганичева, к. XIX в.; Дом жилой купца Смолкина, вторая пол. XIX в.; Комплекс Воскресенского погоста «на Кубени», II пол. XVIII-I пол. XIX вв.; Церковь Воскресения Христова, 1763-1773 гг., Церковь Николая Чудотворца Мирликийского, 1820-1836 гг., Южная сторожка и юго-восточная башня, 1841 г., Северная сторожка, 1841 г., Северный корпус церковных лавок, 1841 г., вторая пол. XIX в., Восточные ворота ограды, 1841 г., Ограда, 1841 г.; Дом жилой В.И. Ганичева, XIX в.; Дом жилой (ресторан «Париж»), вторая пол. XIX в.; Дом Никуличевых, вторая пол. XIX в.; Дом жилой Круглихиных, сер. XIX в., к. XIX-XX вв.; Дом жилой Цуккермана, н. XIX в." (наименование объекта)		
Сведения о местоположении границ защитной зоны объекта		
		направлении юго-востока, пересекая земельный участок с кадастровым номером: 35:11:0403001:33
2	5	на расстояние 115,8 метра, в юго-юго-западном направлении, пересекая земельные участки с кадастровыми номерами: 35:11:0403003:191, 35:11:0403003:61;
5	6	на расстояние 55,8 метра, в направлении востока, пересекая земельный участок с кадастровым номером: 35:11:0403003:61;
6	7	на расстояние 218,1 метра, в направлении юга, пересекая земельные участки с кадастровыми номерами: 35:11:0403007:63, 35:11:0403007:24, 35:11:0403007:31, 35:11:0403007:62;
7	14	на расстояние 423,7 метра, в направлении запада по ломаной линии;
14	15	на расстояние 283,9 метра, в направлении северо-северо-запада;
15	16	на расстояние 81,3 метра, в направлении востока;
16	20	на расстояние 115,0 метра, в направлении северо-северо-востока, пересекая земельные участки с кадастровыми номерами: 35:11:0403001:40, 35:11:0403001:4
20	1	на расстояние 97,6 метра, в направлении северо-востока;

Текстовое описание местоположения границ защитной зоны объекта		
Прохождение границы		Описание прохождения границы
от точки	доточки	
1	2	3
1	2	на расстояние 195,8 метра, в направлении юго-востока, пересекая земельный участок с кадастровым номером: 35:11:0403001:33

2	5	на расстояние 115,8 метра, в юго-юго-западном направлении, пересекая земельные участки с кадастровыми номерами: 35:11:0403003:191, 35:11:0403003:61 ;
5	6	на расстояние 55,8 метра, в направлении востока, пересекая земельный участок с кадастровым номером: 35:11:0403003:61;
6	7	на расстояние 218,1 метра, в направлении юга, пересекая земельные участки с кадастровыми номерами: 35:11:0403007:63, 35:11:0403007:24, 35:11:0403007:31, 35:11:0403007:62;
7	14	на расстояние 423,7 метра, в направлении запада по ломаной линии;
14	15	на расстояние 283,9 метра, в направлении северо-северо-запада;
15	16	на расстояние 81,3 метра, в направлении востока;
16	20	на расстояние 115,0 метра, в направлении северо-северо-востока, пересекая земельные участки с кадастровыми номерами: 35:11:0403001:40, 35:11:0403001:4
20	1	на расстояние 97,6 метра, в направлении северо-востока;

Приложение 9 к приказу Комитета
по охране объектов культурного
наследия области
от «13» 12 2019 г. № 9/СЗ/04

Описание местоположения границ защитной зоны, координат характерных (поворотных) точек границы защитной зоны объекта культурного наследия «Церковь Богоявления (деревянная), 1733 г.», Вытегорский район, с Палтога



Защитная зона объекта культурного наследия "Церковь Богоявления (деревянная), 1733 г." (наименование объекта)				
Сведения о местоположении границ защитной зоны объекта				
1. Система координат МСК-35 I зона				
2. Сведения о характерных точках границ защитной зоны объекта				
Обозначение характерных точек границ	Координаты, м		Метод определения координат и средняя квадратическая погрешность положения характерной точки (M ₁), м	Описание закрепления точки
	X	Y		
1	2	3	4	5
1	552470.15	1284601.78	Картометрический метод, 0.50	Не закреплена
2	552470.54	1284608.09	Картометрический метод, 0.50	Не закреплена
3	552471.73	1284608.05	Картометрический метод, 0.50	Не закреплена
4	552496.64	1285020.38	Картометрический метод, 0.50	Не закреплена
5	552402.48	1285026.05	Картометрический метод, 0.50	Не закреплена
6	552400.24	1285029.69	Картометрический метод, 0.50	Не закреплена
7	552375.92	1285031.53	Картометрический метод, 0.50	Не закреплена
8	552287.92	1285038.11	Картометрический метод, 0.50	Не закреплена
9	552214.49	1285043.60	Картометрический метод, 0.50	Не закреплена
10	552202.45	1285044.50	Картометрический метод, 0.50	Не закреплена
11	552196.08	1285038.32	Картометрический метод, 0.50	Не закреплена
12	552087.12	1285044.73	Картометрический метод, 0.50	Не закреплена
13	552061.92	1284624.95	Картометрический метод, 0.50	Не закреплена
14	552062.45	1284624.93	Картометрический метод, 0.50	Не закреплена
15	552062.33	1284622.93	Картометрический метод, 0.50	Не закреплена
1	552470.15	1284601.78	Картометрический метод, 0.50	Не закреплена
3. Сведения о характерных точках части (частей) границы объекта землеустройства				
-	-	-	-	-
4. Сведения о частях границ защитной зоны объекта, совпадающих с местоположением внешних границ природных объектов и(или) объектов искусственного происхождения				
Обозначение части границ		Описание прохождения части границ		
от точки	до точки	3		
1	2			
1	4	на расстояние 420,6 метра, в направлении северо-восток-восток;		
4	12	на расстояние 415,0 метра, в юго- юго-восточном направлении;		
12	15	на расстояние 423,0 метра, в направлении юго-запад-запад;		
15	1	на расстояние 408,4 метра, в направлении северо-северо-запада.		

Текстовое описание местоположения границ защитной зоны объекта		
Прохождение границы		Описание прохождения границы
от точки	до точки	
1	2	3

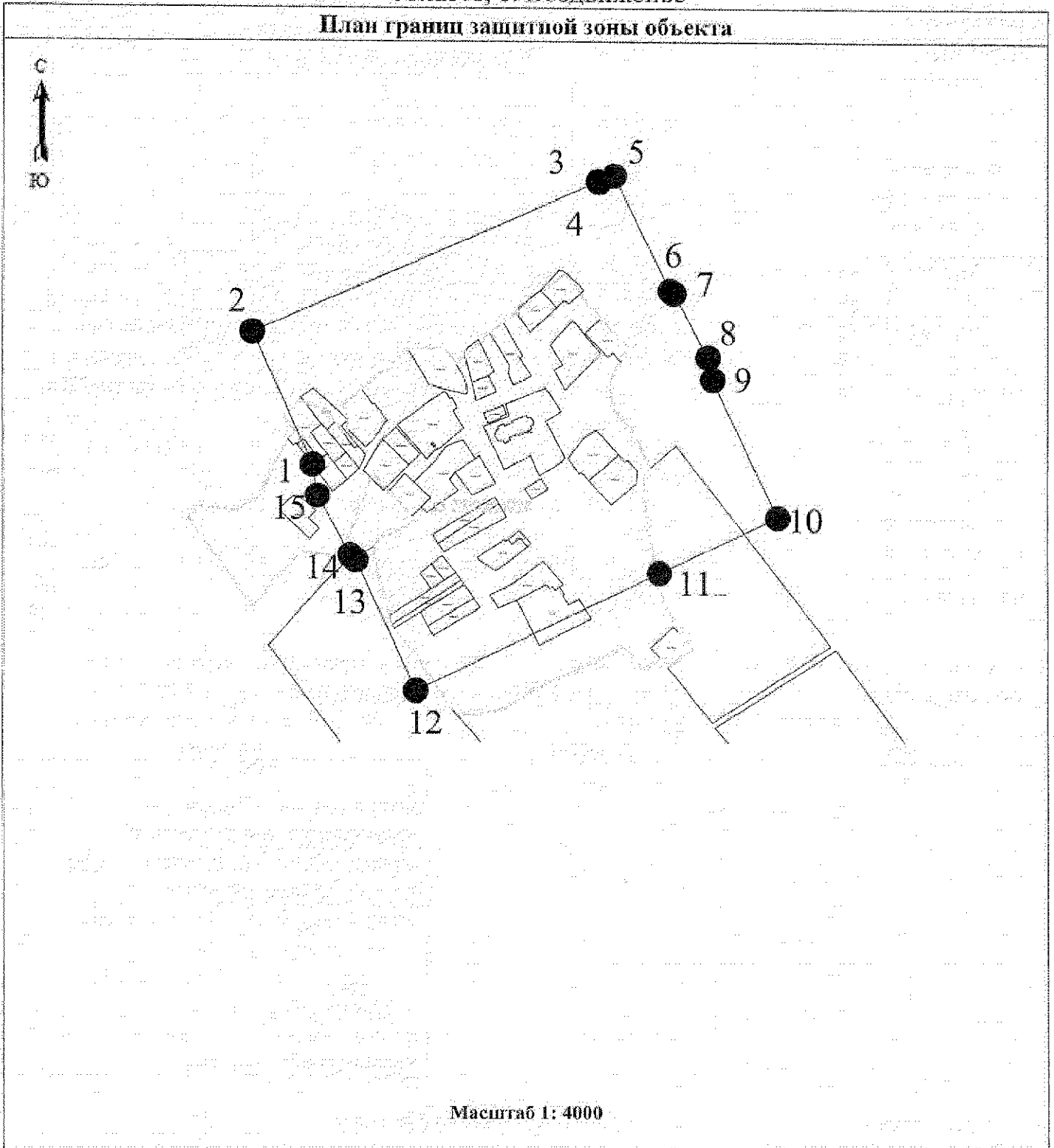
1	4	на расстоянии 420,6 метра, в направлении северо-восток-восток;
4	12	на расстоянии 415,0 метра, в юго-юго-восточном направлении;
12	15	на расстоянии 423,0 метра, в направлении юго-запад-запад;
15	1	на расстоянии 408,4 метра, в направлении северо-северо-запада.

Приложение 10 к приказу Комитета
по охране объектов культурного
наследия области

от «13» 12 2019 г. № 9-ФК/07

Описание местоположения границ защитной зоны, координат характерных
(поворотных) точек границы защитной зоны объекта культурного наследия
«Церковь Воздвижения Креста Господня, 1797-1809 гг., каменная», Вологодская
область, с. Воздвиженье

План границ защитной зоны объекта



Защитная зона объекта культурного наследия "Церковь Воздвижения Креста Господня, 1797-1809 гг., каменная" (наименование объекта)				
Сведения о местоположении границ защитной зоны объекта				
1. Система координат МСК-35 2 зона				
2. Сведения о характерных точках границ защитной зоны объекта				
Обозначение характерных точек границ	Координаты, м		Метод определения координат и средняя квадратическая погрешность положения характерной точки (M _d), м	Описание закрепления точки
	X	Y		
1	2	3	4	5
1	382837.92	2308993.66	Картометрический метод. 0.50	Не закреплена
2	382982.16	2308929.40	Картометрический метод. 0.50	Не закреплена
3	383146.46	2309303.59	Картометрический метод. 0.50	Не закреплена
4	383145.56	2309303.98	Картометрический метод. 0.50	Не закреплена
5	383152.82	2309320.52	Картометрический метод. 0.50	Не закреплена
6	383028.12	2309381.19	Картометрический метод. 0.50	Не закреплена
7	383025.39	2309385.13	Картометрический метод. 0.50	Не закреплена
8	382955.40	2309422.48	Картометрический метод. 0.50	Не закреплена
9	382928.46	2309428.16	Картометрический метод. 0.50	Не закреплена
10	382780.95	2309497.44	Картометрический метод. 0.50	Не закреплена
11	382721.01	2309369.82	Картометрический метод. 0.50	Не закреплена
12	382593.59	2309105.41	Картометрический метод. 0.50	Не закреплена
13	382734.28	2309040.46	Картометрический метод. 0.50	Не закреплена
14	382739.75	2309034.31	Картометрический метод. 0.50	Не закреплена
15	382803.97	2308998.92	Картометрический метод. 0.50	Не закреплена
1	382837.92	2308993.66	Картометрический метод. 0.50	Не закреплена
3. Сведения о характерных точках части (частей) границы объекта				
-	-	-	-	-
4. Сведения о частях границ защитной зоны объекта, совпадающих с местоположением внешних границ природных объектов и(или) объектов искусственного происхождения				
Обозначение части границ		Описание прохождения части границ		
от точки	до точки	границ		
1	2	3		
1	2	на расстояние 157,9 метра, в направлении северо-запада;		
2	5	на расстояние 427,8 метра, в северо-восточном направлении;		
5	10	на расстояние 413,3 метра, в юго-восточном направлении;		
10	12	на расстояние 434,5 метра, в юго-западном направлении;		
12	1	на расстояние 270,9 метра, в северо-западном направлении		

Текстовое описание местоположения границ защитной зоны объекта	
Прохождение границы	Описание прохождения границы

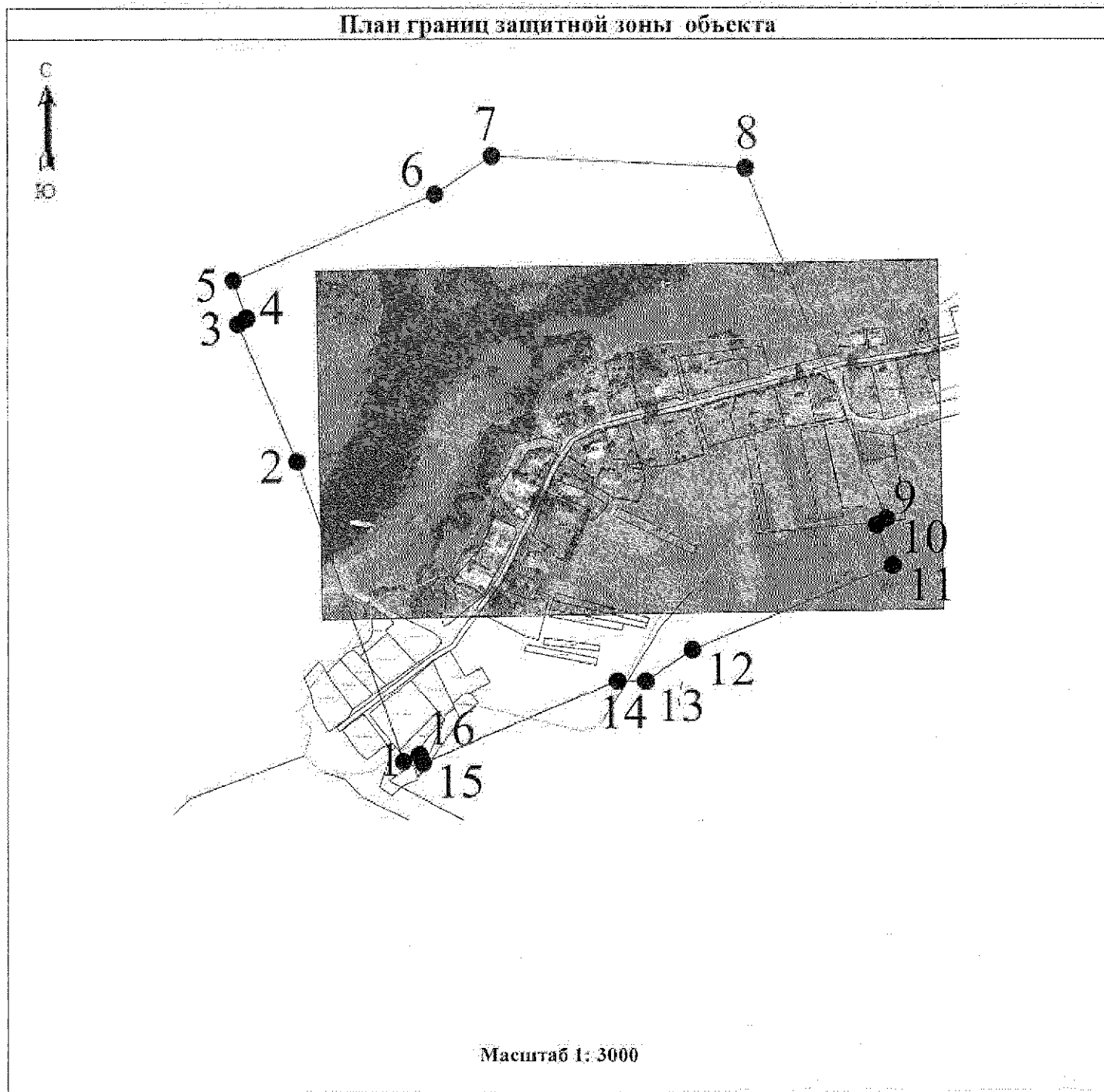
ОТ ТОЧКИ	ДО ТОЧКИ	
1	2	3
1	2	на расстоянии 157,9 метра, в направлении северо-запада;
2	5	на расстоянии 427,8 метра, в северо-восточном направлении;
5	10	на расстоянии 413,3 метра, в юго-восточном направлении;
10	12	на расстоянии 434,5 метра, в юго-западном направлении;
12	1	на расстоянии 270,9 метра, в северо-западном направлении

Приложение 11 к приказу Комитета
по охране объектов культурного
наследия области

от «12» 12 2019 г. № 9-0/01-07

Описание местоположения границ защитной зоны, координат характерных
(поворотных) точек границы защитной зоны объекта культурного наследия
«Часовня Ильинская, 1903 г.», Усть-Кубинский район, д. Чернышево

План границ защитной зоны объекта



Защитная зона объекта культурного наследия "Часовня Ильинская, 1903 г."
(наименование объекта)

Сведения о местоположении границ защитной зоны объекта

1. Система координат МСК-35 2 зона

2. Сведения о характерных точках границ защитной зоны объекта

Обозначение характерных точек границ	Координаты, м		Метод определения координат и средняя квадратическая погрешность положения характерной точки (M), м	Описание закрепления точки
	X	Y		
1	2	3	4	5
1	396866.95	2318121.72	Картометрический метод. 0.50	Не закреплена
2	397102.16	2318039.50	Картометрический метод. 0.50	Не закреплена
3	397209.52	2317993.67	Картометрический метод. 0.50	Не закреплена
4	397213.97	2318000.42	Картометрический метод. 0.50	Не закреплена
5	397243.29	2317990.17	Картометрический метод. 0.50	Не закреплена
6	397310.19	2318146.52	Картометрический метод. 0.50	Не закреплена
7	397339.45	2318190.95	Картометрический метод. 0.50	Не закреплена
8	397330.46	2318388.90	Картометрический метод. 0.50	Не закреплена
9	397057.79	2318497.39	Картометрический метод. 0.50	Не закреплена
10	397052.76	2318490.03	Картометрический метод. 0.50	Не закреплена
11	397021.36	2318502.52	Картометрический метод. 0.50	Не закреплена
12	396955.13	2318347.10	Картометрический метод. 0.50	Не закреплена
13	396930.24	2318310.66	Картометрический метод. 0.50	Не закреплена
14	396930.24	2318288.69	Картометрический метод. 0.50	Не закреплена
15	396865.60	2318136.98	Картометрический метод. 0.50	Не закреплена
16	396871.95	2318134.28	Картометрический метод. 0.50	Не закреплена
1	396866.95	2318121.72	Картометрический метод. 0.50	Не закреплена

3. Сведения о характерных точках части (частей) границы объекта

—	—	—	—	—
---	---	---	---	---

4. Сведения о частях границ защитной зоны объекта, совпадающих с местоположением внешних границ природных объектов и(или) объектов искусственного происхождения

Обозначение части границ		Описание прохождения части границ
от точки	до точки	
1	2	3
1	5	на расстояние 405,1 метра, в направлении северо-запада, пересекая земельные участки с кадастровыми номерами: 35:11:0303013:51, 35:11:0303013:50, 35:11:0303013:95, 35:11:0303013:347, 35:11:0303013:346, 35:11:0303013:375;
5	6	на расстояние 170,1 метра, в северо-восточном направлении;
6	7	на расстояние 53,2 метра, в направлении северо-северо-востока;
7	8	на расстояние 198,2 метра, в

Защитная зона объекта культурного наследия "Часовня Ильинская, 1903 г."

(наименование объекта)

Сведения о местоположении границ защитной зоны объекта

		направлении юго-восток-восток;
8	11	на расстояние 336,2 метра, в направлении юго-юго-востока, пересекая земельные участки с кадастровыми номерами: 35:11:0303013:341, 35:11:0303013:132, 35:11:0303013:103, 35:11:0303013:375;
11	1	на расстояние 420,3 метра, в направлении юго-запада, пересекая земельный участок с кадастровым номером: 35:11:0303013:121

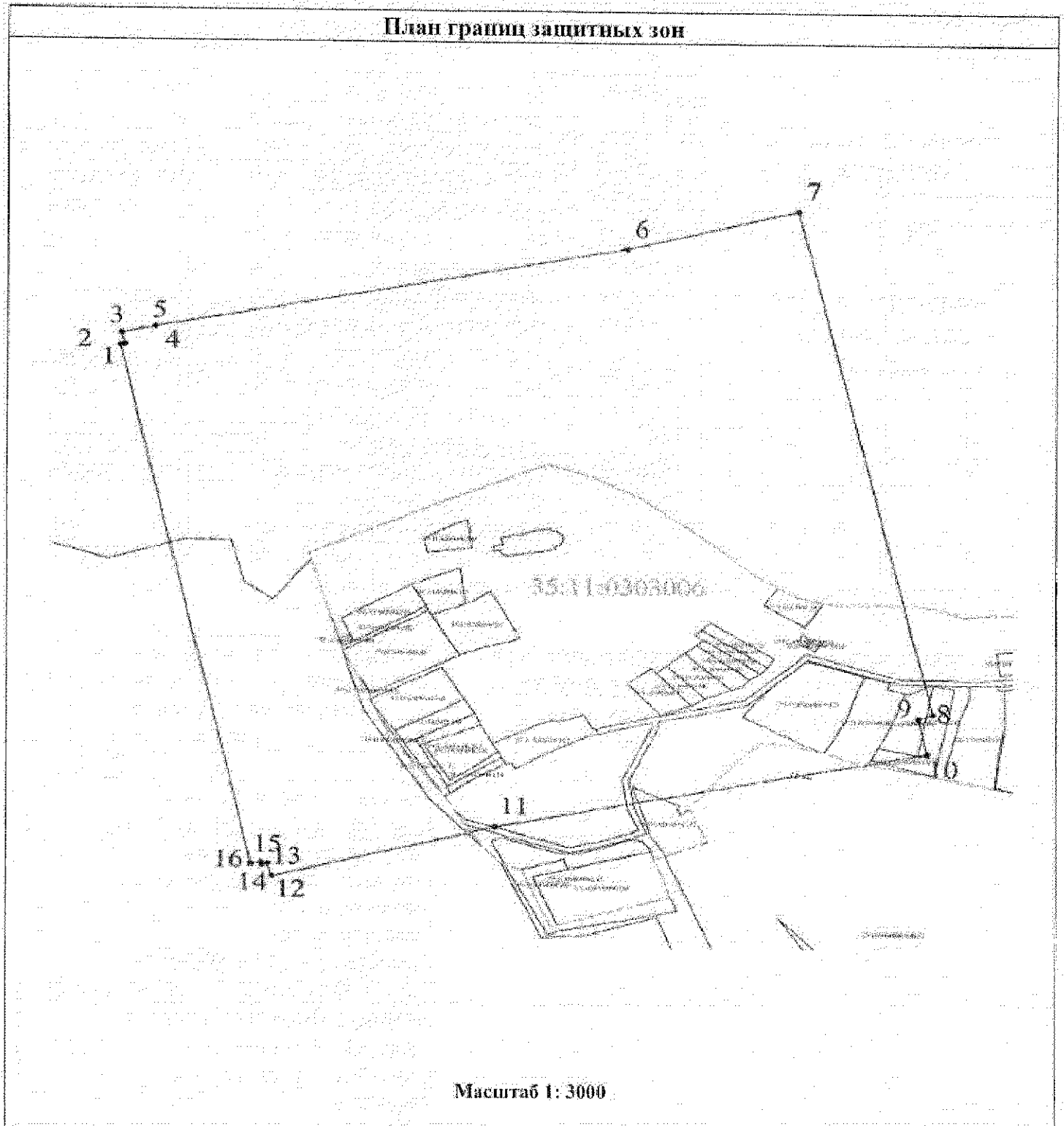
Текстовое описание местоположения границ защитной зоны объекта

Прохождение границы		Описание прохождения границы
от точки	доточки	
1	2	3
1	5	на расстояние 405,1 метра, в направлении северо-запада, пересекая земельные участки с кадастровыми номерами: 35:11:0303013:51, 35:11:0303013:50, 35:11:0303013:95, 35:11:0303013:347, 35:11:0303013:346, 35:11:0303013:375;
5	6	на расстояние 170,1 метра, в северо-восточном направлении;
6	7	на расстояние 53,2 метра, в направлении северо-северо-востока;
7	8	на расстояние 198,2 метра, в направлении юго-восток-восток;
8	11	на расстояние 336,2 метра, в направлении юго-юго-востока, пересекая земельные участки с кадастровыми номерами: 35:11:0303013:341, 35:11:0303013:132, 35:11:0303013:103, 35:11:0303013:375;
11	1	на расстояние 420,3 метра, в направлении юго-запада, пересекая земельный участок с кадастровым номером: 35:11:0303013:121

Приложение 12 к приказу Комитета
по охране объектов культурного
наследия области

от «13» *авг* 2019 г. № *2-0/01.07*

Описание местоположения границ защитной зоны, координат характерных
(поворотных) точек границы защитной зоны объекта культурного наследия
«Церковь Афанасия Александрийского, 1861-1863 г.г.», Усть-Кубинский район,
с. Чирково



Защитная зона объекта культурного наследия «Церковь Афанасия Александрийского, 1861-1863 гг.» (наименование объекта)				
Сведения о местоположении границ защитной зоны объекта				
1. Система координат МСК-35 2 зона				
2. Сведения о характерных точках границ защитной зоны объекта				
Обозначение характерных точек границ	Координаты, м		Метод определения координат и средняя квадратическая погрешность положения характерной точки (M _t), м	Описание закрепления точки
	X	Y		
1	2	3	4	5
1	397510.68	2315409.68	Картометрический метод. 0.50	Не закреплена
2	397511.26	2315412.32	Картометрический метод. 0.50	Не закреплена
3	397520.31	2315410.21	Картометрический метод. 0.50	Не закреплена
4	397524.70	2315432.21	Картометрический метод. 0.50	Не закреплена
5	397525.01	2315432.15	Картометрический метод. 0.50	Не закреплена
6	397585.90	2315731.91	Картометрический метод. 0.50	Не закреплена
7	397615.72	2315840.81	Картометрический метод. 0.50	Не закреплена
8	397230.63	2315927.08	Картометрический метод. 0.50	Не закреплена
9	397227.53	2315917.67	Картометрический метод. 0.50	Не закреплена
10	397200.72	2315923.24	Картометрический метод. 0.50	Не закреплена
11	397143.67	2315648.70	Картометрический метод. 0.50	Не закреплена
12	397105.33	2315506.84	Картометрический метод. 0.50	Не закреплена
13	397114.89	2315504.49	Картометрический метод. 0.50	Не закреплена
14	397114.09	2315500.60	Картометрический метод. 0.50	Не закреплена
15	397115.82	2315500.24	Картометрический метод. 0.50	Не закреплена
16	397114.41	2315494.03	Картометрический метод. 0.50	Не закреплена
1	397510.68	2315409.68	Картометрический метод. 0.50	Не закреплена
3. Сведения о характерных точках части (частей) границы объекта				
-	-	-	-	-
4. Сведения о частях границ защитной зоны объекта, совпадающих с местоположением внешних границ природных объектов и(или) объектов искусственного происхождения				
Обозначение части границ		Описание прохождения части границ		
от точки	до точки	3		
1	2			
1	7	на расстояние 453,5 метра, в направлении северо-востока;		
7	10	на расстояние 431,9 метра, в юго-юго-восточном направлении, пересекая земельные участки с кадастровыми номерами: 35:11:0303006:62, 35:11:0303006:61, 35:11:0303006:60;		
10	16	на расстояние 449,5 метра, в направлении юго-запада, пересекая земельные участки с кадастровыми номерами: 35:11:0303006:324, 35:11:0303006:192,		

Защитная зона объекта культурного наследия «Церковь Афанасия Александрийского, 1861-1863 гг.»		
(наименование объекта)		
Сведения о местоположении границ защитной зоны объекта		
		35:11:0303006:360;
16	1	на расстоянии 405,2 метра, в направлении северо-северо-запада.

Текстовое описание местоположения границ защитной зоны объекта		
Прохождение границы		Описание прохождения границы
от точки	до точки	
1	2	3
1	7	на расстоянии 453,5 метра, в направлении северо-востока;
7	10	на расстоянии 431,9 метра, в юго-юго-восточном направлении, пересекая земельные участки с кадастровыми номерами: 35:11:0303006:62, 35:11:0303006:61, 35:11:0303006:60;
10	16	на расстоянии 449,5 метра, в направлении юго-запада, пересекая земельные участки с кадастровыми номерами: 35:11:0303006:324, 35:11:0303006:192, 35:11:0303006:360;
16	1	на расстоянии 405,2 метра, в направлении северо-северо-запада.