

**КОМИТЕТ
ПО ОХРАНЕ ОБЪЕКТОВ КУЛЬТУРНОГО НАСЛЕДИЯ
ВОЛОГОДСКОЙ ОБЛАСТИ**

П Р И К А З

от 24.12.2018

№ 436-0

**«Об утверждении границ территорий объектов культурного наследия,
расположенных на территории города Вологда»**

В соответствии со статьей 3.1 Федерального закона от 25 июня 2002 года № 73-ФЗ «Об объектах культурного наследия (памятниках истории и культуры) народов Российской Федерации», статьей 4 Закона Вологодской области от 16 марта 2015 года № 3601-ОЗ «О сохранении, использовании, популяризации и государственной охране объектов культурного наследия (памятников истории и культуры), находящихся на территории Вологодской области», пунктом 3.1.4.7 Положения о Комитете по охране объектов культурного наследия Вологодской области, утвержденного постановлением Правительства Вологодской области от 19 января 2015 года № 33

ПРИКАЗЫВАЮ:

1. Утвердить границы территории, координаты характерных (поворотных) точек границ территории, режим использования территории:
 - 1.1. объекта культурного наследия федерального значения «Дом, в котором в 1787-1815 и в 1833-1855 гг. жил Батюшков Константин Николаевич», расположенного по адресу: г. Вологда, ул. Батюшкова, д. 2, согласно приложению 1 к настоящему приказу;
 - 1.2. объекта культурного наследия федерального значения «Усадьба (дер.), XIX в.», расположенного по адресу: г. Вологда, ул. Благовещенская, д. 20, согласно приложению 2 к настоящему приказу;
 - 1.3. объекта культурного наследия федерального значения «Дом жилой (дер.), XIX в.», расположенного по адресу: г. Вологда, ул. Благовещенская, д. 22, согласно приложению 3 к настоящему приказу;
 - 1.4. объекта культурного наследия федерального значения «Дом жилой (дер.), XIX в.», расположенного по адресу: г. Вологда, ул. Благовещенская, д. 23, согласно приложению 4 к настоящему приказу;
 - 1.5. объекта культурного наследия федерального значения «Дом жилой (дер.), XIX в.», расположенного по адресу: г. Вологда, ул. Благовещенская, д. 25, согласно приложению 5 к настоящему приказу;
 - 1.6. объекта культурного наследия федерального значения «Дом жилой (дер.), XIX в.», расположенного по адресу: г. Вологда, ул. Благовещенская, д. 27, согласно приложению 6 к настоящему приказу;

1.7. объекта культурного наследия федерального значения «Дом жилой (дер.), XIX в.», расположенного по адресу: г. Вологда, ул. Благовещенская, д. 46, согласно приложению 7 к настоящему приказу;

1.8. объекта культурного наследия федерального значения «Дом жилой (дер.), XIX в.», расположенного по адресу: г. Вологда, ул. Воровского, д. 6, согласно приложению 8 к настоящему приказу;

1.9. объекта культурного наследия федерального значения «Дом Шахова (дер.), 1892 г.», расположенного по адресу: г. Вологда, ул. Воровского, д. 34, согласно приложению 9 к настоящему приказу;

1.10. объекта культурного наследия федерального значения «Жилой дом (деревянный), XIX в.», расположенного по адресу: г. Вологда, ул. Герцена, д. 35, согласно приложению 10 к настоящему приказу;

1.11. объекта культурного наследия федерального значения «Дом жилой (дер.), XIX в.», расположенного по адресу: г. Вологда, ул. Герцена, д. 36, согласно приложению 11 к настоящему приказу;

1.12. объекта культурного наследия федерального значения «Дом Левашова (деревянный), 1828 г.», расположенного по адресу: г. Вологда, ул. Герцена, д. 37, согласно приложению 12 к настоящему приказу;

1.13. объекта культурного наследия федерального значения «Дом жилой (дер.), XIX в.», расположенного по адресу: г. Вологда, ул. Герцена, д. 38, согласно приложению 13 к настоящему приказу;

1.14. объекта культурного наследия федерального значения «Жилой дом (деревянный), XIX в.», расположенного по адресу: г. Вологда, ул. Гоголя, д. 51, согласно приложению 14 к настоящему приказу;

1.15. объекта культурного наследия федерального значения «Дом жилой (дер.), XIX в.», расположенного по адресу: г. Вологда, ул. Гоголя, д. 53, согласно приложению 15 к настоящему приказу;

1.16. объекта культурного наследия федерального значения «Дом жилой (дер.), XIX в.», расположенного по адресу: г. Вологда, ул. Гоголя, д. 53-а, согласно приложению 16 к настоящему приказу;

1.17. объекта культурного наследия федерального значения «Дом жилой (дер.), XIX в.», расположенного по адресу: г. Вологда, ул. Гоголя, д. 82, согласно приложению 17 к настоящему приказу;

1.18. объекта культурного наследия федерального значения «Дом жилой (дер.), XIX в.», расположенного по адресу: г. Вологда, ул. Гоголя, д. 86, согласно приложению 18 к настоящему приказу;

1.19. объекта культурного наследия федерального значения «Дом жилой (дер.), XIX в.», расположенного по адресу: г. Вологда, ул. Засодимского, д. 10, согласно приложению 19 к настоящему приказу;

1.20. объекта культурного наследия федерального значения «Дом жилой (дер.), XIX в.», расположенного по адресу: г. Вологда, ул. Засодимского, д. 14, согласно приложению 20 к настоящему приказу;

1.21. объектов культурного наследия федерального значения «Церковь Варлаама Хутынского, 1780 г.», расположенного по адресу: г. Вологда, ул. Засодимского, д. 14-а, «Церковь Ильи Пророка в Каменьи, 1698 г.»;

расположенного по адресу: г. Вологда, ул. Засодимского, д. 14-б, согласно приложению 21 к настоящему приказу;

1.22. объекта культурного наследия федерального значения «Усадьба, XIX в.», расположенного по адресу: г. Вологда, ул. Кирова, д. 27, согласно приложению 22 к настоящему приказу;

1.23. объекта культурного наследия федерального значения «Дом жилой (дер.), XIX в.», расположенного по адресу: г. Вологда, ул. Кирова д. 33, согласно приложению 23 к настоящему приказу;

1.24. объекта культурного наследия федерального значения «Дом жилой (дер.), XIX в.», расположенного по адресу: г. Вологда, ул. Ленинградская, д. 4, согласно приложению 24 к настоящему приказу;

1.25. объекта культурного наследия федерального значения «Жилой дом (деревянный), XIX в.», расположенного по адресу: г. Вологда, ул. Ленинградская, д. 6, согласно приложению 25 к настоящему приказу;

1.26. объекта культурного наследия федерального значения «Дом Засецких с изразцовыми печами, XIX в.», расположенного по адресу: г. Вологда, ул. Ленинградская, д. 12, согласно приложению 26 к настоящему приказу;

1.27. объекта культурного наследия федерального значения «Дом жилой (дер.), XIX в.», расположенного по адресу: г. Вологда, ул. Ленинградская, д. 28, согласно приложению 27 к настоящему приказу;

1.28. объекта культурного наследия федерального значения «Административное здание, кон. XIX - нач. XX вв.», расположенного по адресу: г. Вологда, ул. Лермонтова, д. 27, согласно приложению 28 к настоящему приказу;

1.29. объекта культурного наследия федерального значения «Жилой дом (деревянный), XIX в.», расположенного по адресу: г. Вологда, ул. Мальцева, д. 3, согласно приложению 29 к настоящему приказу;

1.30. объекта культурного наследия федерального значения «Жилой дом (деревянный), XIX в.», расположенного по адресу: г. Вологда, ул. Мальцева, д. 14, согласно приложению 30 к настоящему приказу;

1.31. объекта культурного наследия федерального значения «Жилой дом (деревянный), XIX в.», расположенного по адресу: г. Вологда, ул. Мальцева, д. 16, согласно приложению 31 к настоящему приказу;

1.32. объекта культурного наследия федерального значения «Дом жилой (дер.), XIX в.», расположенного по адресу: г. Вологда, ул. Мальцева, д. 18, согласно приложению 32 к настоящему приказу;

1.33. объекта культурного наследия федерального значения «Жилой дом (деревянный), XIX в.», расположенного по адресу: г. Вологда, ул. Мальцева, д. 31, согласно приложению 33 к настоящему приказу;

1.34. объекта культурного наследия федерального значения «Дом жилой (дер.), XIX в.», расположенного по адресу: г. Вологда, ул. Маяковского, д. 7, согласно приложению 34 к настоящему приказу;

1.35. объекта культурного наследия федерального значения «Торговые ряды», расположенного по адресу: г. Вологда, ул. Мира, д. 3, согласно приложению 35 к настоящему приказу;

1.36. объекта культурного наследия федерального значения «Башни и лавки у Каменного моста, кон. XVIII в.», расположенного по адресу: г. Вологда, ул. Мира, д. 5, согласно приложению 36 к настоящему приказу;

1.37. объекта культурного наследия федерального значения «Торговый дом, 2-я пол. XIX в.», расположенного по адресу: г. Вологда, ул. Мира, д. 7, согласно приложению 37 к настоящему приказу;

1.38. объекта культурного наследия федерального значения «Дом жилой, XIX в.», расположенного по адресу: г. Вологда, ул. Мира, д. 13, согласно приложению 38 к настоящему приказу;

1.39. объекта культурного наследия федерального значения «Дом жилой, XIX в.», расположенного по адресу: г. Вологда, ул. Мира, д. 14, согласно приложению 39 к настоящему приказу;

1.40. объекта культурного наследия федерального значения «Дом жилой, XIX в.», расположенного по адресу: г. Вологда, ул. Мира, д. 15, согласно приложению 40 к настоящему приказу;

1.41. объекта культурного наследия федерального значения «Дом жилой, XIX в.», расположенного по адресу: г. Вологда, ул. Мира, д. 16, согласно приложению 41 к настоящему приказу;

1.42. объекта культурного наследия федерального значения «Дом жилой, XIX в.», расположенного по адресу: г. Вологда, ул. Мира, д. 17, согласно приложению 42 к настоящему приказу;

1.43. объекта культурного наследия федерального значения «Дом жилой, XIX в.», расположенного по адресу: г. Вологда, ул. Мира, д. 20, согласно приложению 43 к настоящему приказу;

1.44. объекта культурного наследия федерального значения «Здание библиотеки Общества просвещения, XIX-XX вв.», расположенного по адресу: г. Вологда, ул. Мира, д. 22, согласно приложению 44 к настоящему приказу;

1.45. объекта культурного наследия федерального значения «Скулябинская богадельня, XVIII в.», расположенного по адресу: г. Вологда, набережная 6 Армии, д. 63, согласно приложению 45 к настоящему приказу;

1.46. объекта культурного наследия федерального значения «Церковь Сретения, 1731 г.», расположенного по адресу: г. Вологда, набережная 6 Армии, д. 85, согласно приложению 46 к настоящему приказу;

1.47. объекта культурного наследия федерального значения «Церковь Иоанна Златоуста, 1664 г.», расположенного по адресу: г. Вологда, набережная 6 Армии, д. 105, согласно приложению 47 к настоящему приказу;

1.48. объекта культурного наследия федерального значения «Церкви Дмитрия Прилуцкого: холодная с фресками, 1710 г., теплая, 1750 г.», расположенного по адресу: г. Вологда, набережная 6 Армии, д. 119, д. 121, согласно приложению 48 к настоящему приказу;

1.49. объекта культурного наследия федерального значения «Дом жилой, кон. XVIII в.», расположенного по адресу: г. Вологда, набережная 6 Армии, д. 125, согласно приложению 49 к настоящему приказу;

1.50. объекта культурного наследия федерального значения «Дом Масленникова, XVIII в.», расположенного по адресу: г. Вологда, набережная 6 Армии, д. 127, согласно приложению 50 к настоящему приказу;

1.51. объекта культурного наследия федерального значения «Дом жилой, кон. XVII в.», расположенного по адресу: г. Вологда, ул. Орлова, д. 9, согласно приложению 51 к настоящему приказу;

1.52. объекта культурного наследия федерального значения «Ансамбль Вологодского кремля: Софийский собор, XVI-XIX вв., Колокольня, XVI-XIX вв., Собор Воскресения, 1776 г., Архиерейский дом и другие здания, XVII-XVIII вв.», расположенного по адресу: г. Вологда, ул. Орлова, д. 15, согласно приложению 52 к настоящему приказу;

1.53. объекта культурного наследия федерального значения «Церковь Покрова на Козлене с фресками, 1704 г.», расположенного по адресу: г. Вологда, ул. Первомайская, д. 12, согласно приложению 53 к настоящему приказу;

1.54. объекта культурного наследия федерального значения «Церковь Цареконстантиновская, 1690 г.», расположенного по адресу: г. Вологда, пр. Победы, д. 85, согласно приложению 54 к настоящему приказу;

1.55. объекта культурного наследия федерального значения «Жилой дом (дом Соковикова)», расположенного по адресу: г. Вологда, Советский пр., д. 20, согласно приложению 55 к настоящему приказу;

1.56. объекта культурного наследия федерального значения «Церковь Кирилла Белозерского, кон. XVIII в.», расположенного по адресу: г. Вологда, Советский пр., д. 37, согласно приложению 56 к настоящему приказу;

1.57. объекта культурного наследия федерального значения «Церковь Петра и Павла, 3-я четв. XVIII в.», расположенного по адресу: г. Вологда, Советский пр., д. 69, согласно приложению 57 к настоящему приказу;

1.58. объекта культурного наследия федерального значения «Казанская церковь, 1760 г.», расположенного по адресу: г. Вологда, Торговая пл., д. 6, согласно приложению 58 к настоящему приказу;

1.59. объекта культурного наследия федерального значения «Здание пожарной каланчи, 1853 г.», расположенного по адресу: г. Вологда, ул. Чернышевского, д. 33, согласно приложению 59 к настоящему приказу.

2. Ведущему специалисту Комитета по охране объектов культурного наследия области Дрозд Л.О. в течение трех рабочих дней со дня подписания настоящего приказа обеспечить направление его копии:

- в Администрацию города Вологды;
- в прокуратуру Вологодской области;
- в Управление Министерства юстиции Российской Федерации по Вологодской области;
- на сайт Комитета по охране объектов культурного наследия области;

- на официальное опубликование на Официальном интернет-портале правовой информации (<http://pravo.gov.ru/>);
- в орган кадастрового учета.

3. Настоящий приказ вступает в силу со дня его официального опубликования.

Председатель Комитета

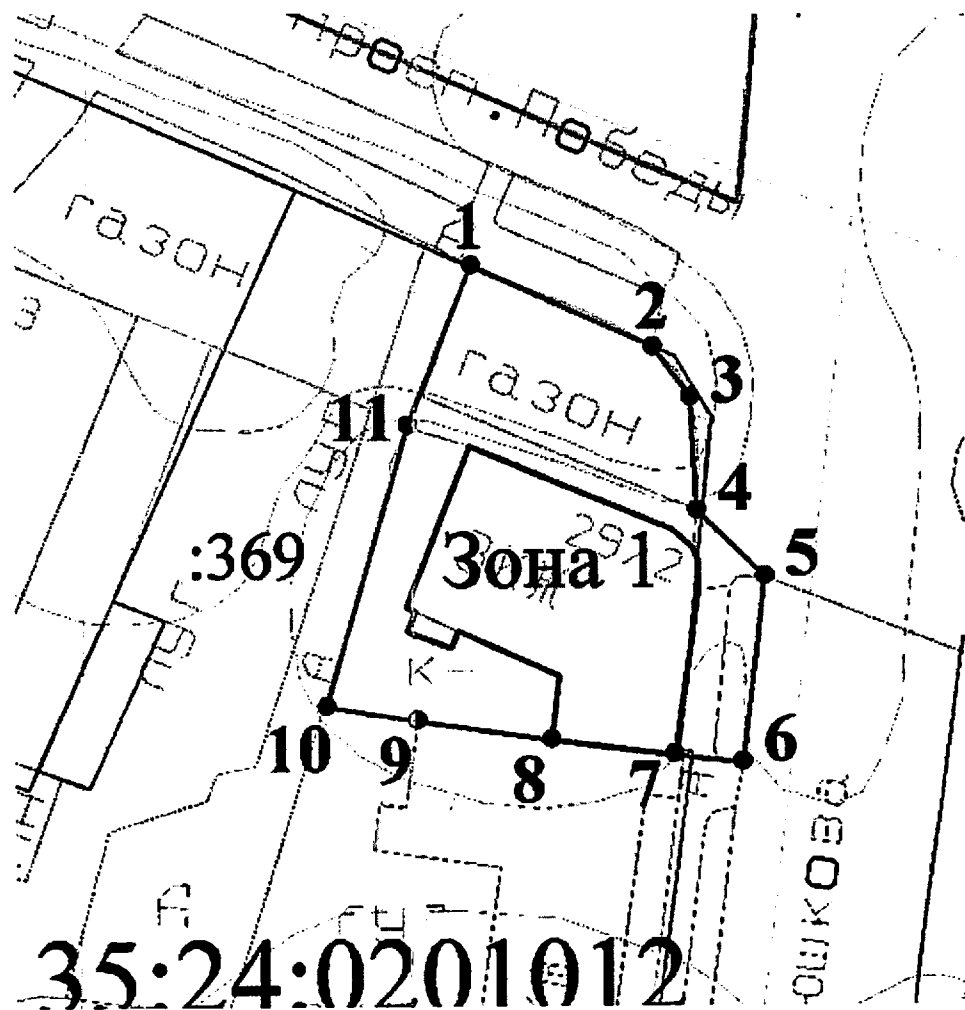


Е.Н. Кукушкина

Приложение 1 к приказу Комитета
по охране объектов культурного
наследия области
от «24» 12 2018 г. № 436-0

Границы территории, координаты характерных (поворотных) точек границ территории, режим использования территории объекта культурного наследия федерального значения «Дом, в котором в 1787 - 1815 и в 1833 - 1855 гг. жил Батюшков Константин Николаевич», расположенного по адресу: г. Вологда, ул. Батюшкова, д. 2

1. Графическое описание местоположения границ территории объекта культурного наследия (карта-схема)



2. Координаты характерных (поворотных) точек границ территории объекта культурного наследия

Обозначение характерных точек границ	Координаты, м	
	X	Y
1	2	3
1	353535.49	2326240.32
2	353527.02	2326260.32
3	353521.60	2326264.49
4	353509.24	2326265.44
5	353502.05	2326272.82
6	353481.66	2326270.87
7	353482.36	2326263.52
8	353483.75	2326250.16
9	353485.54	2326235.37
10	353486.88	2326225.24
11	353517.79	2326233.65
1	353535.49	2326240.32

3. Режим использования территории объекта культурного наследия

На территории объекта культурного наследия запрещается строительство объектов капитального строительства и увеличение объемно-пространственных характеристик существующих на территории памятника или ансамбля объектов капитального строительства; проведение земляных, строительных, мелиоративных и иных работ, за исключением работ по сохранению объекта культурного наследия или его отдельных элементов, сохранению историко-градостроительной или природной среды объекта культурного наследия.

На территории объекта культурного наследия разрешается ведение хозяйственной деятельности, не противоречащей требованиям обеспечения сохранности объекта культурного наследия и позволяющей обеспечить функционирование объекта культурного наследия в современных условиях.

Не допускается распространение наружной рекламы на объектах культурного наследия, включенных в единый государственный реестр объектов культурного наследия (памятников истории и культуры) народов Российской Федерации, а также на их территориях.

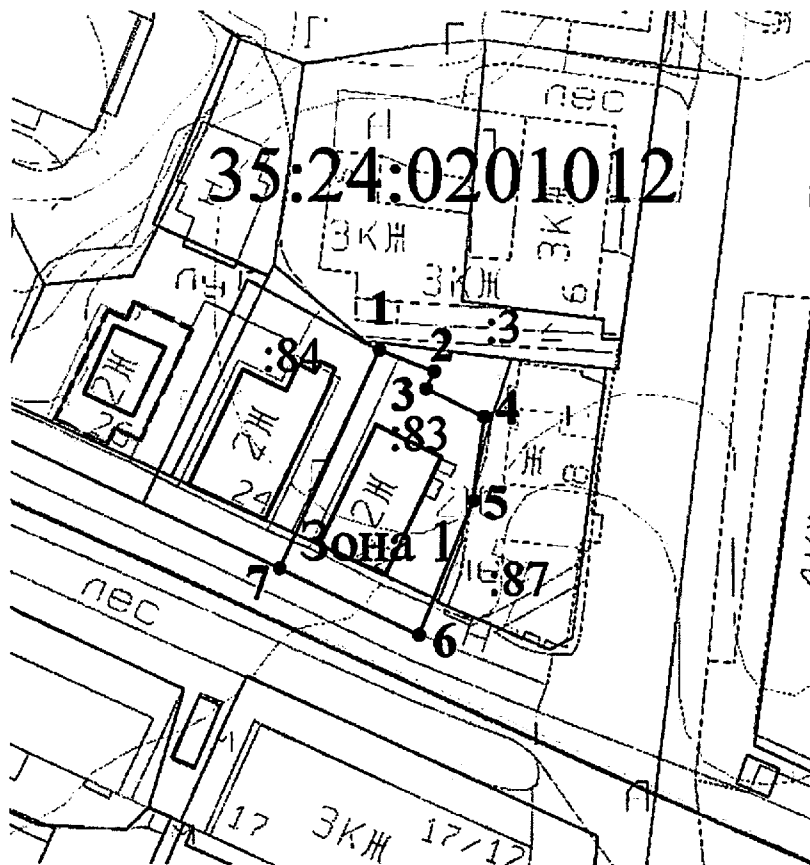
Требование о запрете распространения наружной рекламы не действуют в отношении распространения наружной рекламы, содержащей исключительно информацию о проведении на объектах культурного

наследия, их территориях театрально-зрелищных, культурно-просветительных и зрелищно-развлекательных мероприятий или исключительно информацию об указанных мероприятиях с одновременным упоминанием об определенном лице как о спонсоре конкретного мероприятия при условии, если такому упоминанию отведено не более чем десять процентов рекламной площади (пространства).

Приложение 2 к приказу Комитета
по охране объектов культурного
наследия области
от «24» 12 _____ 2018 г. № 436-0

Границы территории, координаты характерных (поворотных) точек границ территории, режим использования территории объекта культурного наследия федерального значения «Усадьба (дер.), XIX в.», расположенного по адресу:
г. Вологда, ул. Благовещенская, д. 20

1. Графическое описание местоположения границ территории объекта культурного наследия (карта-схема)



2. Координаты характерных (поворотных) точек границ территории объекта культурного наследия

Обозначение характерных точек границ	Координаты, м	
	X	Y
1	2	3
1	353378.61	2326217.15
2	353375.52	2326225.65
3	353372.91	2326224.44
4	353368.81	2326233.33
5	353355.93	2326232.05
6	353335.57	2326224.23
7	353345.12	2326202.57
1	353378.61	2326217.15

3. Режим использования территории объекта культурного наследия

На территории объекта культурного наследия запрещается строительство объектов капитального строительства и увеличение объемно-пространственных характеристик существующих на территории памятника или ансамбля объектов капитального строительства; проведение земляных, строительных, мелиоративных и иных работ, за исключением работ по сохранению объекта культурного наследия или его отдельных элементов, сохранению историко-градостроительной или природной среды объекта культурного наследия.

На территории объекта культурного наследия разрешается ведение хозяйственной деятельности, не противоречащей требованиям обеспечения сохранности объекта культурного наследия и позволяющей обеспечить функционирование объекта культурного наследия в современных условиях.

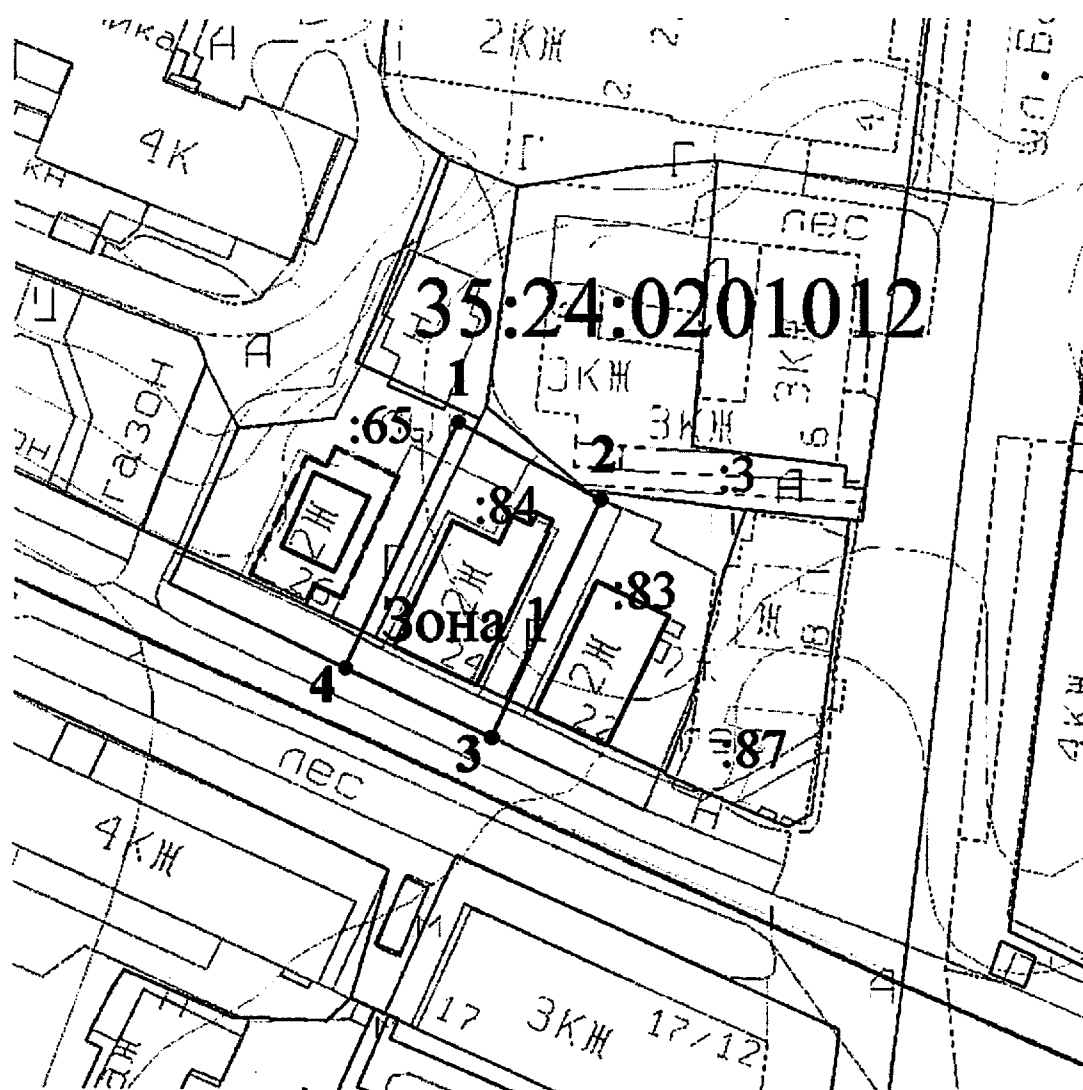
Не допускается распространение наружной рекламы на объектах культурного наследия, включенных в единый государственный реестр объектов культурного наследия (памятников истории и культуры) народов Российской Федерации, а также на их территориях.

Требование о запрете распространения наружной рекламы не действуют в отношении распространения наружной рекламы, содержащей исключительно информацию о проведении на объектах культурного наследия, их территориях театрально-зрелищных, культурно-просветительных и зрелищно-развлекательных мероприятий или исключительно информацию об указанных мероприятиях с одновременным упоминанием об определенном лице как о спонсоре конкретного мероприятия при условии, если такому упоминанию отведено не более чем десять процентов рекламной площади (пространства).

Приложение 3 к приказу Комитета
по охране объектов культурного
наследия области
от «24» 12 _____ 2018 г. № 436-0

Границы территории, координаты характерных (поворотных) точек границ территории, режим использования территории объекта культурного наследия федерального значения «Дом жилой (дер.), XIX в.», расположенного по адресу: г. Вологда, ул. Благовещенская, д. 22

1. Графическое описание местоположения границ территории объекта культурного наследия (карта-схема)



2. Координаты характерных (поворотных) точек границ территории объекта культурного наследия

Обозначение характерных точек границ	Координаты, м	
	X	Y
1	2	3
1	353388.86	2326196.70
2	353378.61	2326217.15
3	353345.12	2326202.57
4	353354.42	2326181.60
1	353388.86	2326196.70

3. Режим использования территории объекта культурного наследия

На территории объекта культурного наследия запрещается строительство объектов капитального строительства и увеличение объемно-пространственных характеристик существующих на территории памятника или ансамбля объектов капитального строительства; проведение земляных, строительных, мелиоративных и иных работ, за исключением работ по сохранению объекта культурного наследия или его отдельных элементов, сохранению историко-градостроительной или природной среды объекта культурного наследия.

На территории объекта культурного наследия разрешается ведение хозяйственной деятельности, не противоречащей требованиям обеспечения сохранности объекта культурного наследия и позволяющей обеспечить функционирование объекта культурного наследия в современных условиях.

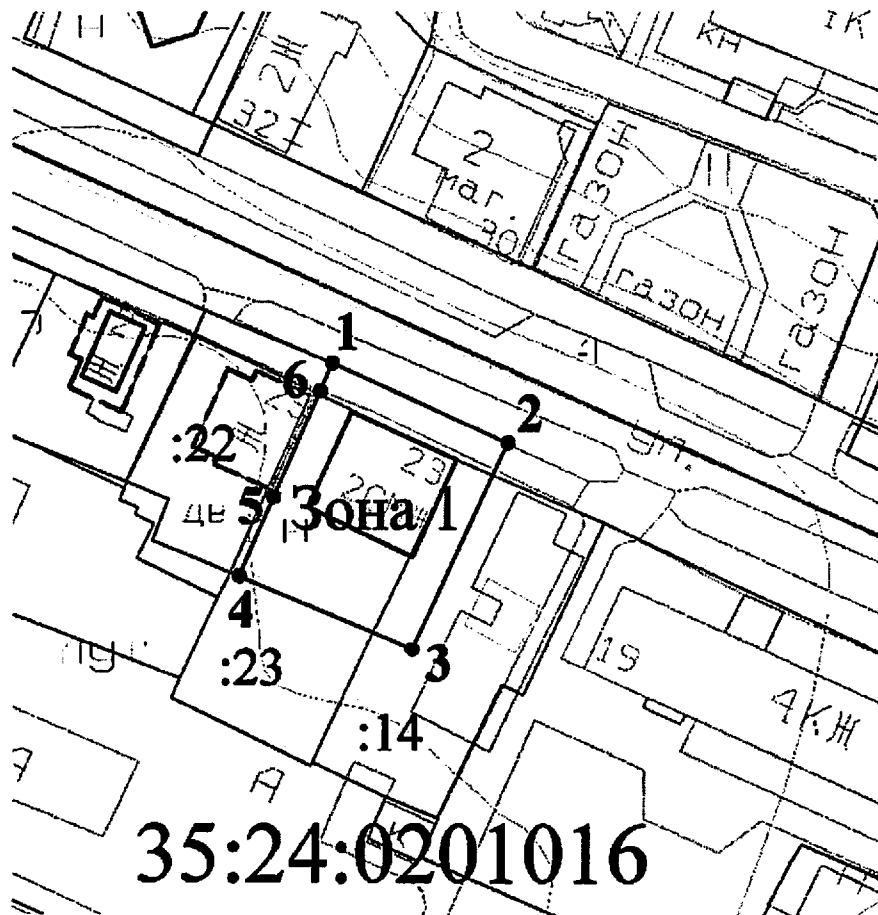
Не допускается распространение наружной рекламы на объектах культурного наследия, включенных в единый государственный реестр объектов культурного наследия (памятников истории и культуры) народов Российской Федерации, а также на их территориях.

Требование о запрете распространения наружной рекламы не действуют в отношении распространения наружной рекламы, содержащей исключительно информацию о проведении на объектах культурного наследия, их территориях театрально-зрелищных, культурно-просветительных и зрелищно-развлекательных мероприятий или исключительно информацию об указанных мероприятиях с одновременным упоминанием об определенном лице как о спонсоре конкретного мероприятия при условии, если такому упоминанию отведено не более чем десять процентов рекламной площади (пространства).

Приложение 4 к приказу Комитета
по охране объектов культурного
наследия области
от «24» 12 _____ 2018 г. № 436-0

Границы территории, координаты характерных (поворотных) точек границ территории, режим использования территории объекта культурного наследия федерального значения «Дом жилой (дер.), XIX в.», расположенного по адресу: г. Вологда, ул. Благовещенская, д. 23

1. Графическое описание местоположения границ территории объекта культурного наследия (карта-схема)



2. Координаты характерных (поворотных) точек границ территории объекта культурного наследия

Обозначение характерных точек границ	Координаты, м	
	X	Y
1	2	3
1	353376.59	2326085.65
2	353366.02	2326110.42
3	353337.19	2326097.69
4	353346.90	2326073.21
5	353357.84	2326077.79
6	353372.65	2326084.04
1	353376.59	2326085.65

3. Режим использования территории объекта культурного наследия

На территории объекта культурного наследия запрещается строительство объектов капитального строительства и увеличение объемно-пространственных характеристик существующих на территории памятника или ансамбля объектов капитального строительства; проведение земляных, строительных, мелиоративных и иных работ, за исключением работ по сохранению объекта культурного наследия или его отдельных элементов, сохранению историко-градостроительной или природной среды объекта культурного наследия.

На территории объекта культурного наследия разрешается ведение хозяйственной деятельности, не противоречащей требованиям обеспечения сохранности объекта культурного наследия и позволяющей обеспечить функционирование объекта культурного наследия в современных условиях.

Не допускается распространение наружной рекламы на объектах культурного наследия, включенных в единый государственный реестр объектов культурного наследия (памятников истории и культуры) народов Российской Федерации, а также на их территориях.

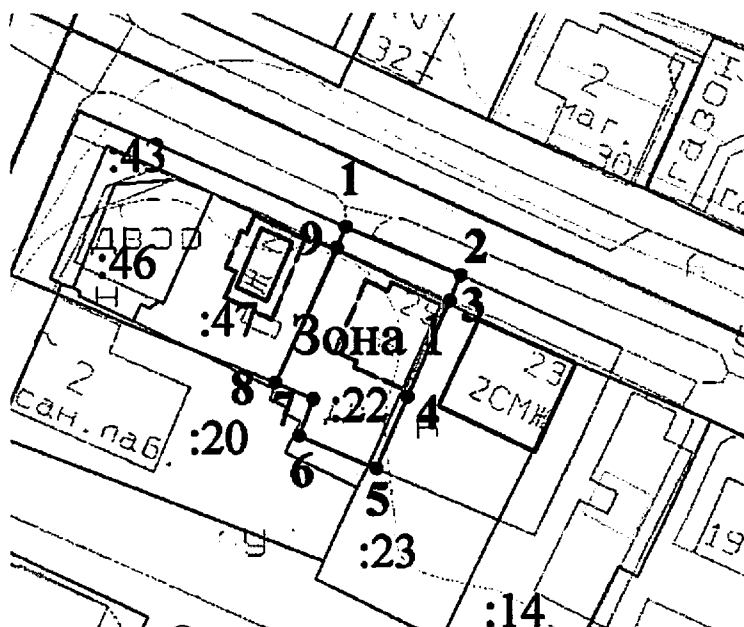
Требование о запрете распространения наружной рекламы не действуют в отношении распространения наружной рекламы, содержащей исключительно информацию о проведении на объектах культурного наследия, их территориях театрально-зрелищных, культурно-просветительных и зрелищно-развлекательных мероприятий или исключительно информацию об указанных мероприятиях с одновременным упоминанием об определенном лице как о спонсоре конкретного мероприятия при условии, если такому упоминанию отведено не более чем десять процентов рекламной площади (пространств).

Приложение 5 к приказу Комитета
по охране объектов культурного
наследия области

от «24» 12 _____ 2018 г. № 436-0

Границы территории, координаты характерных (поворотных) точек границ территории, режим использования территории объекта культурного наследия федерального значения «Дом жилой (дер.), XIX в», расположенного по адресу: г. Вологда, ул. Благовещенская, д. 25

1. Графическое описание местоположения границ территории объекта культурного наследия (карта-схема)



2. Координаты характерных (поворотных) точек границ территории объекта культурного наследия

Обозначение характерных точек границ	Координаты, м	
	X	Y
1	2	3
1	353383.52	2326067.82

2	353376.59	2326085.65
3	353372.65	2326084.04
4	353357.84	2326077.79
5	353346.90	2326073.21
6	353351.60	2326061.16
7	353357.25	2326063.25
8	353359.65	2326057.31
9	353380.29	2326066.46
1	353383.52	2326067.82

3. Режим использования территории объекта культурного наследия

На территории объекта культурного наследия запрещается строительство объектов капитального строительства и увеличение объемно-пространственных характеристик существующих на территории памятника или ансамбля объектов капитального строительства; проведение земляных, строительных, мелиоративных и иных работ, за исключением работ по сохранению объекта культурного наследия или его отдельных элементов, сохранению историко-градостроительной или природной среды объекта культурного наследия.

На территории объекта культурного наследия разрешается ведение хозяйственной деятельности, не противоречащей требованиям обеспечения сохранности объекта культурного наследия и позволяющей обеспечить функционирование объекта культурного наследия в современных условиях.

Не допускается распространение наружной рекламы на объектах культурного наследия, включенных в единый государственный реестр объектов культурного наследия (памятников истории и культуры) народов Российской Федерации, а также на их территориях.

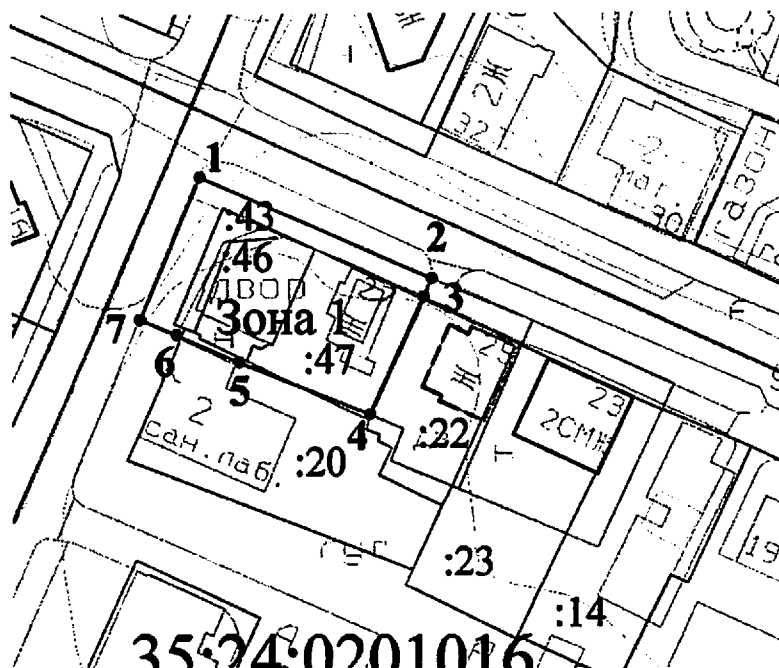
Требование о запрете распространения наружной рекламы не действуют в отношении распространения наружной рекламы, содержащей исключительно информацию о проведении на объектах культурного наследия, их территориях театрально-зрелищных, культурно-просветительных и зрелищно-развлекательных мероприятий или исключительно информацию об указанных мероприятиях с одновременным упоминанием об определенном лице как о спонсоре конкретного мероприятия при условии, если такому упоминанию отведено не более чем десять процентов рекламной площади (пространства).

Приложение 6 к приказу Комитета
по охране объектов культурного
наследия области

от «24» 12 2018 г. № 436-0

Границы территории, координаты характерных (поворотных) точек границ территории, режим использования территории объекта культурного наследия федерального значения «Дом жилой (дер.), XIX в.», расположенного по адресу: г. Вологда, ул. Благовещенская, д. 27

1. Графическое описание местоположения границ территории объекта культурного наследия (карта-схема)



2. Координаты характерных (поворотных) точек границ территории объекта культурного наследия

Обозначение характерных точек границ	Координаты, м	
	X	Y
1	2	3
<i>1</i>	353400.44	2326026.40

2	353383.52	2326067.82
3	353380.29	2326066.46
4	353359.65	2326057.31
5	353368.27	2326033.90
6	353372.77	2326022.73
7	353375.34	2326016.27
1	353400.44	2326026.40

3. Режим использования территории объекта культурного наследия

На территории объекта культурного наследия запрещается строительство объектов капитального строительства и увеличение объемно-пространственных характеристик существующих на территории памятника или ансамбля объектов капитального строительства; проведение земляных, строительных, мелиоративных и иных работ, за исключением работ по сохранению объекта культурного наследия или его отдельных элементов, сохранению историко-градостроительной или природной среды объекта культурного наследия.

На территории объекта культурного наследия разрешается ведение хозяйственной деятельности, не противоречащей требованиям обеспечения сохранности объекта культурного наследия и позволяющей обеспечить функционирование объекта культурного наследия в современных условиях.

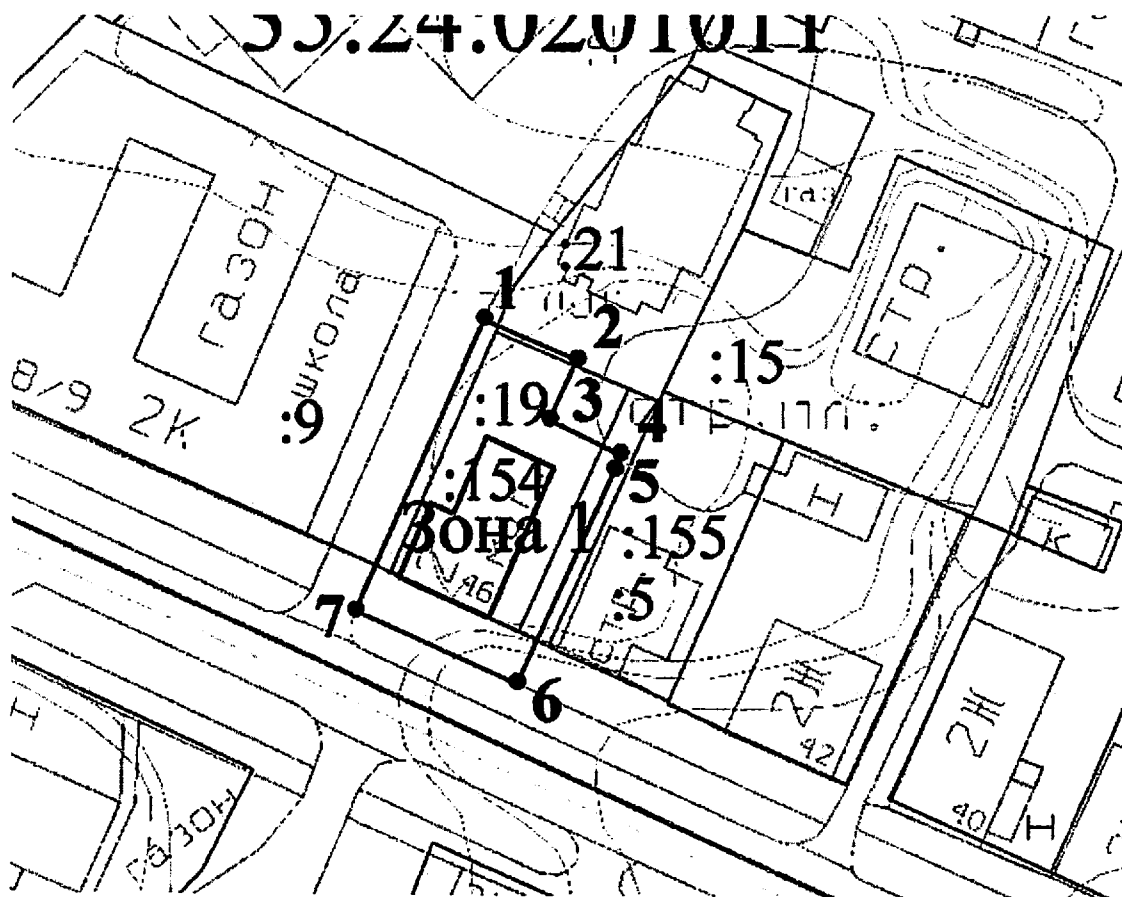
Не допускается распространение наружной рекламы на объектах культурного наследия, включенных в единый государственный реестр объектов культурного наследия (памятников истории и культуры) народов Российской Федерации, а также на их территориях.

Требование о запрете распространения наружной рекламы не действуют в отношении распространения наружной рекламы, содержащей исключительно информацию о проведении на объектах культурного наследия, их территориях театрально-зрелищных, культурно-просветительных и зрелищно-развлекательных мероприятий или исключительно информацию об указанных мероприятиях с одновременным упоминанием об определенном лице как о спонсоре конкретного мероприятия при условии, если такому упоминанию отведено не более чем десять процентов рекламной площади (пространства).

Приложение 7 к приказу Комитета
по охране объектов культурного
наследия области
от «24» 12 _____ 2018 г. № 436-0

Границы территории, координаты характерных (поворотных) точек границ территории, режим использования территории объекта культурного наследия федерального значения «Дом жилой (дер.), XIX в.», расположенного по адресу: г. Вологда, ул. Благовещенская, д. 46

1. Графическое описание местоположения границ территории объекта культурного наследия (карта-схема)



2. Координаты характерных (поворотных) точек границ территории объекта культурного наследия

Обозначение характерных точек границ	Координаты, м	
	X	Y
1	2	3
1	353520.25	2325890.30
2	353515.62	2325901.70
3	353508.44	2325898.52
4	353504.50	2325907.15
5	353502.64	2325906.55
6	353476.83	2325895.29
7	353485.09	2325875.50
1	353520.25	2325890.30

3. Режим использования территории объекта культурного наследия

На территории объекта культурного наследия запрещается строительство объектов капитального строительства и увеличение объемно-пространственных характеристик существующих на территории памятника или ансамбля объектов капитального строительства; проведение земляных, строительных, мелиоративных и иных работ, за исключением работ по сохранению объекта культурного наследия или его отдельных элементов, сохранению историко-градостроительной или природной среды объекта культурного наследия.

На территории объекта культурного наследия разрешается ведение хозяйственной деятельности, не противоречащей требованиям обеспечения сохранности объекта культурного наследия и позволяющей обеспечить функционирование объекта культурного наследия в современных условиях.

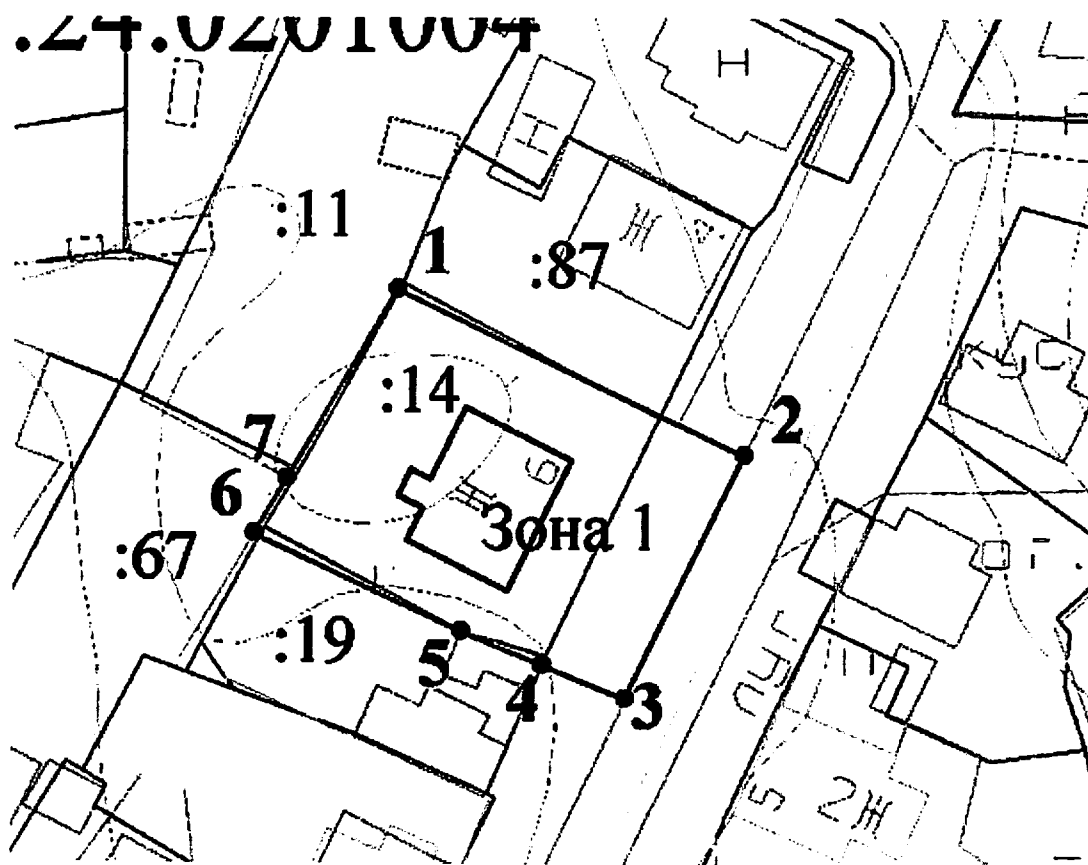
Не допускается распространение наружной рекламы на объектах культурного наследия, включенных в единый государственный реестр объектов культурного наследия (памятников истории и культуры) народов Российской Федерации, а также на их территориях.

Требование о запрете распространения наружной рекламы не действуют в отношении распространения наружной рекламы, содержащей исключительно информацию о проведении на объектах культурного наследия, их территориях театрально-зрелищных, культурно-просветительных и зрелищно-развлекательных мероприятий или исключительно информацию об указанных мероприятиях с одновременным упоминанием об определенном лице как о спонсоре конкретного мероприятия при условии, если такому упоминанию отведено не более чем десять процентов рекламной площади (пространства).

Приложение 8 к приказу Комитета
по охране объектов культурного
наследия области
от «24» 12 _____ 2018 г. № 436-0

Границы территории, координаты характерных (поворотных) точек границ территории, режим использования территории объекта культурного наследия федерального значения «Дом жилой (дер.), XIX в.», расположенного по адресу: г. Вологда, ул. Воровского, д. 6

1. Графическое описание местоположения границ территории объекта культурного наследия (карта-схема)



2. Координаты характерных (поворотных) точек границ территории объекта культурного наследия

Обозначение характерных точек границ	Координаты, м	
	X	Y
1	2	3
1	354246.64	2325646.78
2	354229.05	2325685.98
3	354201.68	2325673.44
4	354205.30	2325664.10
5	354208.77	2325654.86
6	354219.05	2325631.38
7	354225.31	2325634.88
1	354246.64	2325646.78

3. Режим использования территории объекта культурного наследия

На территории объекта культурного наследия запрещается строительство объектов капитального строительства и увеличение объемно-пространственных характеристик существующих на территории памятника или ансамбля объектов капитального строительства; проведение земляных, строительных, мелиоративных и иных работ, за исключением работ по сохранению объекта культурного наследия или его отдельных элементов, сохранению историко-градостроительной или природной среды объекта культурного наследия.

На территории объекта культурного наследия разрешается ведение хозяйственной деятельности, не противоречащей требованиям обеспечения сохранности объекта культурного наследия и позволяющей обеспечить функционирование объекта культурного наследия в современных условиях.

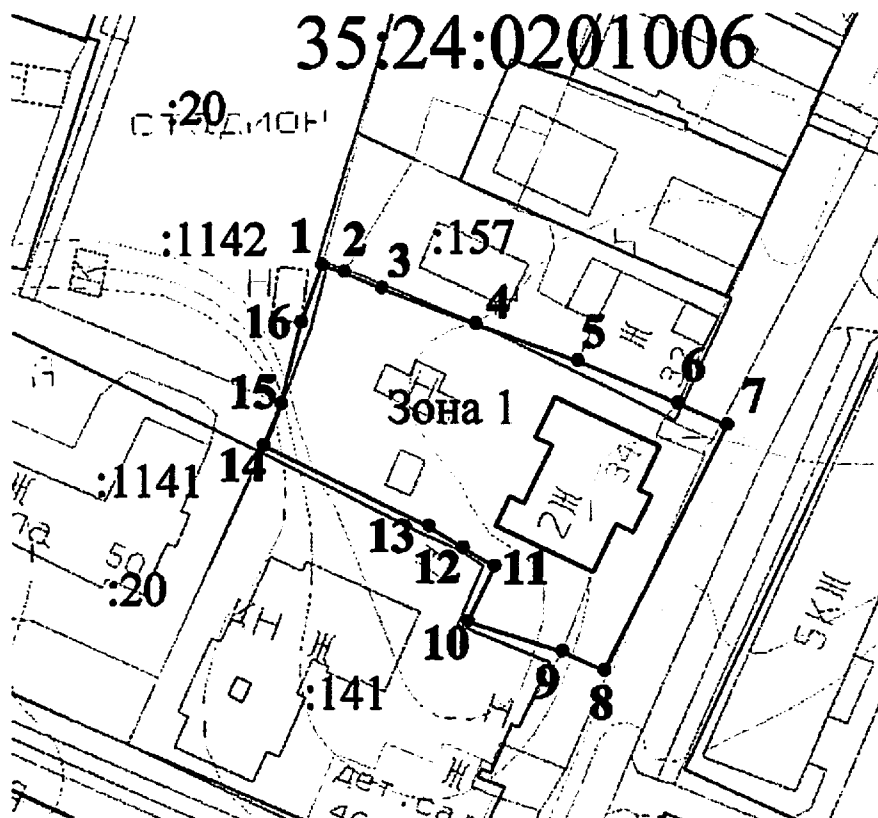
Не допускается распространение наружной рекламы на объектах культурного наследия, включенных в единый государственный реестр объектов культурного наследия (памятников истории и культуры) народов Российской Федерации, а также на их территориях.

Требование о запрете распространения наружной рекламы не действуют в отношении распространения наружной рекламы, содержащей исключительно информацию о проведении на объектах культурного наследия, их территориях театрально-зрелищных, культурно-просветительных и зрелищно-развлекательных мероприятий или исключительно информацию об указанных мероприятиях с одновременным упоминанием об определенном лице как о спонсоре конкретного мероприятия при условии, если такому упоминанию отведено не более чем десять процентов рекламной площади (пространства).

Приложение 9 к приказу Комитета
по охране объектов культурного
наследия области
от «24» 12 2018 г. № 436-О

Границы территории, координаты характерных (поворотных) точек границ территории, режим использования территории объекта культурного наследия федерального значения «Дом Шахова (дер.), 1892 г.», расположенного по адресу: г. Вологда, ул. Воровского, д. 34

1. Графическое описание местоположения границ территории объекта культурного наследия (карта-схема)



2. Координаты характерных (поворотных) точек границ территории объекта культурного наследия

Обозначение характерных точек границ	Координаты, м	
	X	Y
1	2	3
1	353944.57	2325485.09

2	353943.56	2325488.65
3	353941.20	2325494.59
4	353935.94	2325509.41
5	353930.51	2325525.31
6	353924.31	2325540.90
7	353921.15	2325548.39
8	353882.52	2325530.49
9	353885.40	2325523.90
10	353889.76	2325509.12
11	353898.40	2325513.09
12	353901.12	2325508.07
13	353904.37	2325502.71
14	353916.41	2325476.48
15	353922.89	2325479.09
16	353935.61	2325482.00
1	353944.57	2325485.09

3. Режим использования территории объекта культурного наследия

На территории объекта культурного наследия запрещается строительство объектов капитального строительства и увеличение объемно-пространственных характеристик существующих на территории памятника или ансамбля объектов капитального строительства; проведение земляных, строительных, мелиоративных и иных работ, за исключением работ по сохранению объекта культурного наследия или его отдельных элементов, сохранению историко-градостроительной или природной среды объекта культурного наследия.

На территории объекта культурного наследия разрешается ведение хозяйственной деятельности, не противоречащей требованиям обеспечения сохранности объекта культурного наследия и позволяющей обеспечить функционирование объекта культурного наследия в современных условиях.

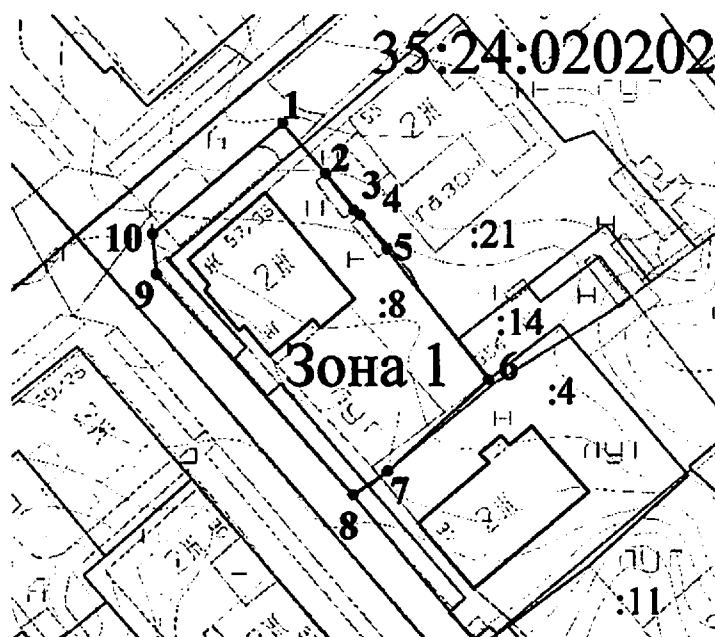
Не допускается распространение наружной рекламы на объектах культурного наследия, включенных в единый государственный реестр объектов культурного наследия (памятников истории и культуры) народов Российской Федерации, а также на их территориях.

Требование о запрете распространения наружной рекламы не действуют в отношении распространения наружной рекламы, содержащей исключительно информацию о проведении на объектах культурного наследия, их территориях театрально-зрелищных, культурно-просветительных и зрелищно-развлекательных мероприятий или исключительно информацию об указанных мероприятиях с одновременным упоминанием об определенном лице как о спонсоре конкретного мероприятия при условии, если такому упоминанию отведено не более чем десять процентов рекламной площади (пространства).

Приложение 10 к приказу Комитета
по охране объектов культурного
наследия области
от «24» 12 2018 г. № 436-0

Границы территории, координаты характерных (поворотных) точек границ территории, режим использования территории объекта культурного наследия федерального значения «Жилой дом (деревянный), XIX в.», расположенного по адресу: г. Вологда, ул. Герцена, д. 35

1. Графическое описание местоположения границ территории объекта культурного наследия (карта-схема)



2. Координаты характерных (поворотных) точек границ территории объекта культурного наследия

Обозначение характерных точек границ	Координаты, м	
	X	Y
1	2	3
<i>1</i>	352580.53	2326790.69

2	352571.18	2326799.19
3	352564.34	2326804.76
4	352563.40	2326806.04
5	352556.95	2326811.39
6	352532.35	2326831.31
7	352514.41	2326812.23
8	352509.70	2326805.57
9	352551.37	2326766.71
10	352559.01	2326765.84
1	352580.53	2326790.69

3. Режим использования территории объекта культурного наследия

На территории объекта культурного наследия запрещается строительство объектов капитального строительства и увеличение объемно-пространственных характеристик существующих на территории памятника или ансамбля объектов капитального строительства; проведение земляных, строительных, мелиоративных и иных работ, за исключением работ по сохранению объекта культурного наследия или его отдельных элементов, сохранению историко-градостроительной или природной среды объекта культурного наследия.

На территории объекта культурного наследия разрешается ведение хозяйственной деятельности, не противоречащей требованиям обеспечения сохранности объекта культурного наследия и позволяющей обеспечить функционирование объекта культурного наследия в современных условиях.

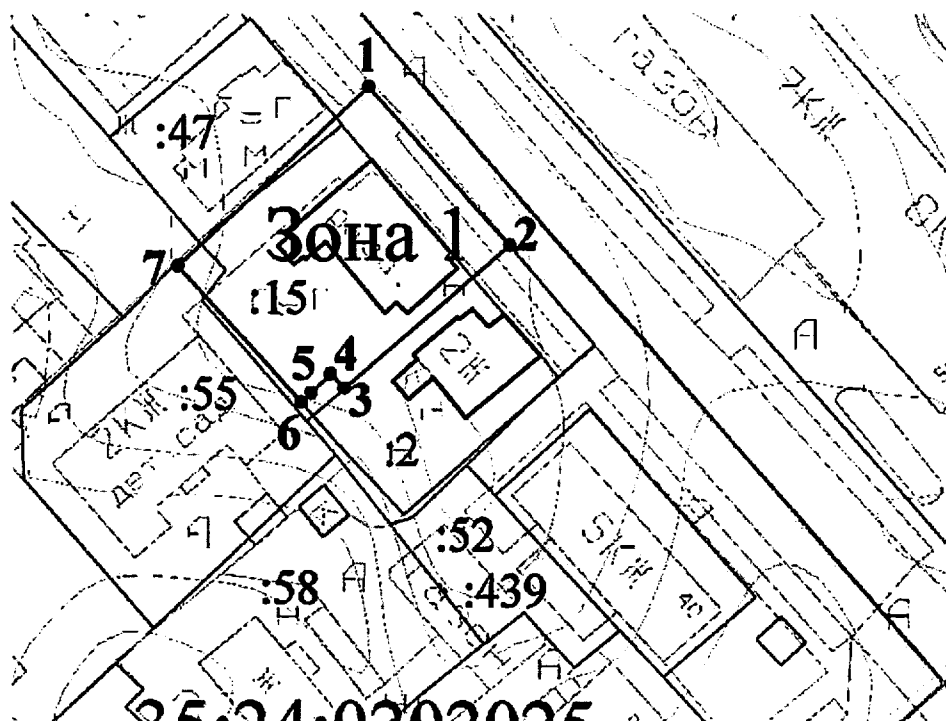
Не допускается распространение наружной рекламы на объектах культурного наследия, включенных в единый государственный реестр объектов культурного наследия (памятников истории и культуры) народов Российской Федерации, а также на их территориях.

Требование о запрете распространения наружной рекламы не действуют в отношении распространения наружной рекламы, содержащей исключительно информацию о проведении на объектах культурного наследия, их территориях театрально-зрелищных, культурно-просветительных и зрелищно-развлекательных мероприятий или исключительно информацию об указанных мероприятиях с одновременным упоминанием об определенном лице как о спонсоре конкретного мероприятия при условии, если такому упоминанию отведено не более чем десять процентов рекламной площади (пространства).

Приложение 11 к приказу Комитета
по охране объектов культурного
наследия области
от «24» 12 _____ 2018 г. № 436-0

Границы территории, координаты характерных (поворотных) точек границ территории, режим использования территории объекта культурного наследия федерального значения «Дом жилой (дер.), XIX в.», расположенного по адресу: г. Вологда, ул. Герцена, д. 36

1. Графическое описание местоположения границ территории объекта культурного наследия (карта-схема)



2. Координаты характерных (поворотных) точек границ территории объекта культурного наследия

Обозначение характерных точек границ	Координаты, м	
	X	Y
1	2	3
1	352468.98	2326823.45

2	352445.26	2326845.78
3	352422.90	2326820.54
4	352425.00	2326818.35
5	352422.08	2326815.42
6	352420.60	2326813.90
7	352441.06	2326794.55
1	352468.98	2326823.45

3. Режим использования территории объекта культурного наследия

На территории объекта культурного наследия запрещается строительство объектов капитального строительства и увеличение объемно-пространственных характеристик существующих на территории памятника или ансамбля объектов капитального строительства; проведение земляных, строительных, мелиоративных и иных работ, за исключением работ по сохранению объекта культурного наследия или его отдельных элементов, сохранению историко-градостроительной или природной среды объекта культурного наследия.

На территории объекта культурного наследия разрешается ведение хозяйственной деятельности, не противоречащей требованиям обеспечения сохранности объекта культурного наследия и позволяющей обеспечить функционирование объекта культурного наследия в современных условиях.

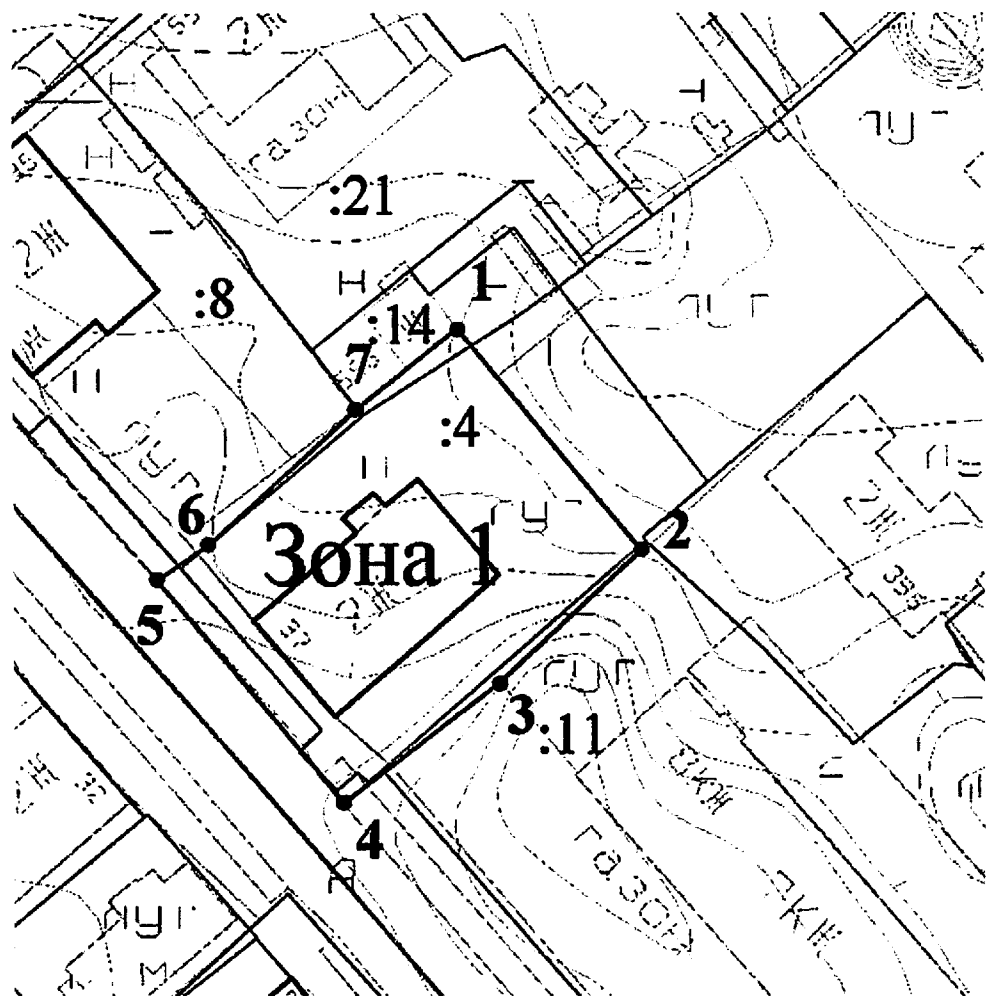
Не допускается распространение наружной рекламы на объектах культурного наследия, включенных в единый государственный реестр объектов культурного наследия (памятников истории и культуры) народов Российской Федерации, а также на их территориях.

Требование о запрете распространения наружной рекламы не действуют в отношении распространения наружной рекламы, содержащей исключительно информацию о проведении на объектах культурного наследия, их территориях театрально-зрелищных, культурно-просветительных и зрелищно-развлекательных мероприятий или исключительно информацию об указанных мероприятиях с одновременным упоминанием об определенном лице как о спонсоре конкретного мероприятия при условии, если такому упоминанию отведено не более чем десять процентов рекламной площади (пространств).

Приложение 12 к приказу Комитета
по охране объектов культурного
наследия области
от «24» 12 2018 г. № 436-0

Границы территории, координаты характерных (поворотных) точек границ территории объекта культурного наследия федерального значения «Дом Левашова (деревянный), 1828 г.», расположенного по адресу: г. Вологда, ул. Герцена, д. 37

1. Графическое описание местоположения границ территории объекта культурного наследия (карта-схема)



2. Координаты характерных (поворотных) точек границ территории объекта культурного наследия

Обозначение характерных точек границ	Координаты, м	
	X	Y
1	2	3
1	352543.19	2326844.58
2	352514.85	2326869.39
3	352497.17	2326851.09
4	352481.02	2326830.64
5	352509.70	2326805.57
6	352514.41	2326812.23
7	352532.35	2326831.31
1	352543.19	2326844.58

3. Режим использования территории объекта культурного наследия

На территории объекта культурного наследия запрещается строительство объектов капитального строительства и увеличение объемно-пространственных характеристик существующих на территории памятника или ансамбля объектов капитального строительства; проведение земляных, строительных, мелиоративных и иных работ, за исключением работ по сохранению объекта культурного наследия или его отдельных элементов, сохранению историко-градостроительной или природной среды объекта культурного наследия.

На территории объекта культурного наследия разрешается ведение хозяйственной деятельности, не противоречащей требованиям обеспечения сохранности объекта культурного наследия и позволяющей обеспечить функционирование объекта культурного наследия в современных условиях.

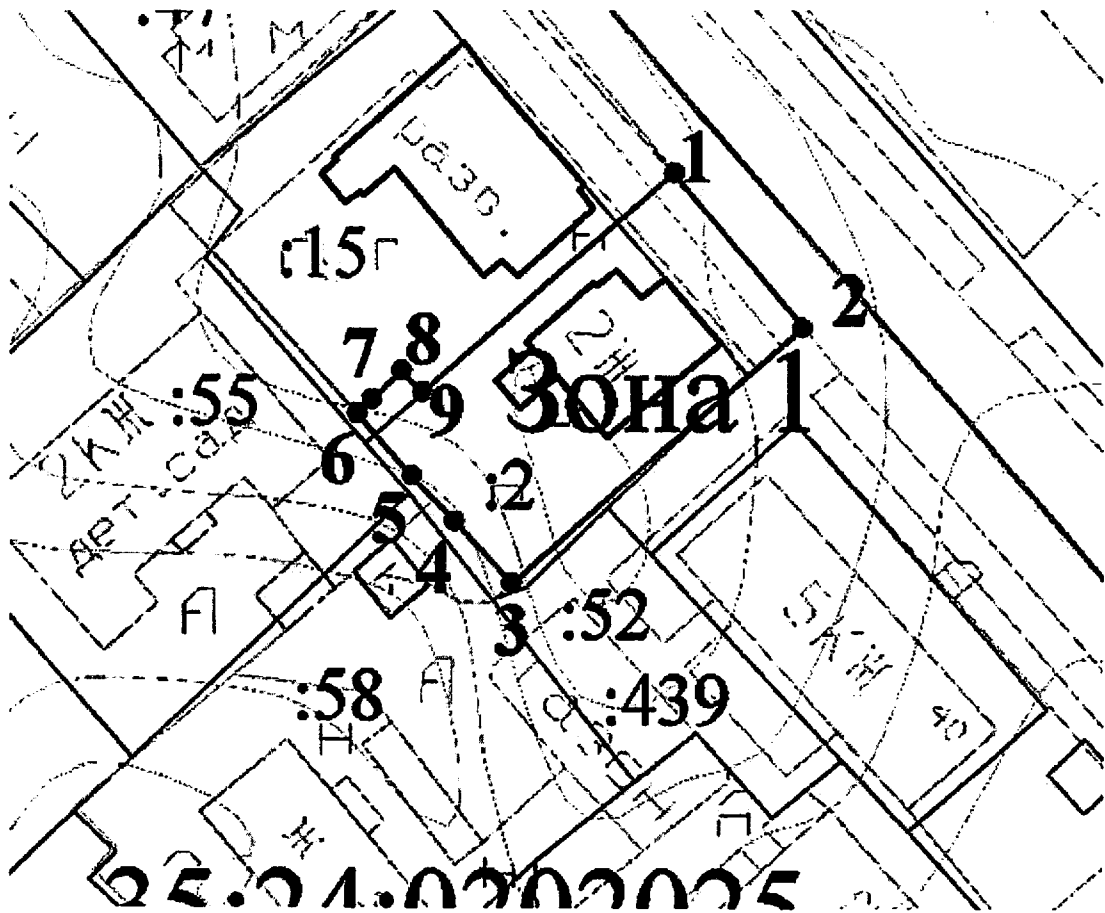
Не допускается распространение наружной рекламы на объектах культурного наследия, включенных в единый государственный реестр объектов культурного наследия (памятников истории и культуры) народов Российской Федерации, а также на их территориях.

Требование о запрете распространения наружной рекламы не действуют в отношении распространения наружной рекламы, содержащей исключительно информацию о проведении на объектах культурного наследия, их территориях театрально-зрелищных, культурно-просветительных и зрелищно-развлекательных мероприятий или исключительно информацию об указанных мероприятиях с одновременным упоминанием об определенном лице как о спонсоре конкретного мероприятия при условии, если такому упоминанию отведено не более чем десять процентов рекламной площади (пространств).

Приложение 13 к приказу Комитета
по охране объектов культурного
наследия области
от «24» 12 _____ 2018 г. № 436-0

Границы территории, координаты характерных (поворотных) точек границ территории, режим использования территории объекта культурного наследия федерального значения «Дом жилой (дер.), XIX в.», расположенного по адресу: г. Вологда, ул. Герцена, д. 38

1. Графическое описание местоположения границ территории объекта культурного наследия (карта-схема)



2. Координаты характерных (поворотных) точек границ территории объекта культурного наследия

Обозначение характерных точек границ	Координаты, м	
	X	Y
1	2	3
1	352445.26	2326845.78
2	352430.22	2326859.11
3	352403.85	2326830.17
4	352410.00	2326824.07
5	352414.45	2326819.62
6	352420.60	2326813.90
7	352422.08	2326815.42
8	352425.00	2326818.35
9	352422.90	2326820.54
1	352445.26	2326845.78

3. Режим использования территории объекта культурного наследия

На территории объекта культурного наследия запрещается строительство объектов капитального строительства и увеличение объемно-пространственных характеристик существующих на территории памятника или ансамбля объектов капитального строительства; проведение земляных, строительных, мелиоративных и иных работ, за исключением работ по сохранению объекта культурного наследия или его отдельных элементов, сохранению историко-градостроительной или природной среды объекта культурного наследия.

На территории объекта культурного наследия разрешается ведение хозяйственной деятельности, не противоречащей требованиям обеспечения сохранности объекта культурного наследия и позволяющей обеспечить функционирование объекта культурного наследия в современных условиях.

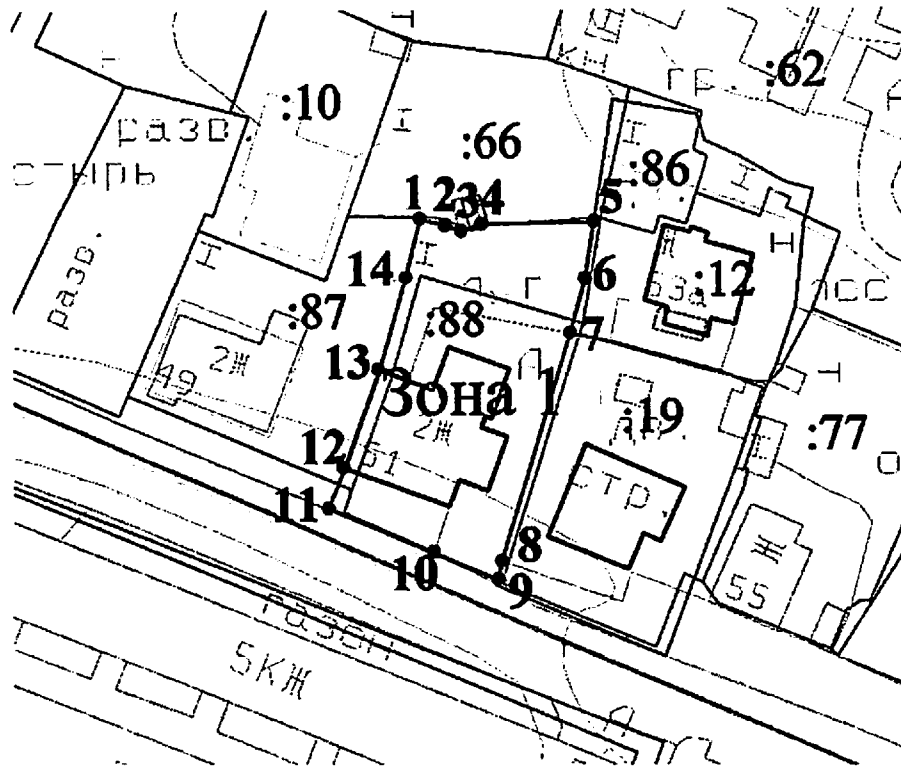
Не допускается распространение наружной рекламы на объектах культурного наследия, включенных в единый государственный реестр объектов культурного наследия (памятников истории и культуры) народов Российской Федерации, а также на их территориях.

Требование о запрете распространения наружной рекламы не действуют в отношении распространения наружной рекламы, содержащей исключительно информацию о проведении на объектах культурного наследия, их территориях театрально-зрелищных, культурно-просветительных и зрелищно-развлекательных мероприятий или исключительно информацию об указанных мероприятиях с одновременным упоминанием об определенном лице как о спонсоре конкретного мероприятия при условии, если такому упоминанию отведено не более чем десять процентов рекламной площади (пространства).

Приложение 14 к приказу Комитета
по охране объектов культурного
наследия области
от «24» 12 2018 г. № 436-0

Границы территории, координаты характерных (поворотных) точек границ территории, режим использования территории объекта культурного наследия федерального значения «Жилой дом (деревянный), XIX в.», расположенного по адресу: г. Вологда, ул. Гоголя, д. 51

1. Графическое описание местоположения границ территории объекта культурного наследия (карта-схема)



2. Координаты характерных (поворотных) точек границ территории объекта культурного наследия

Обозначение характерных точек границ	Координаты, м	
	X	Y
1	2	3
1	354096.76	2326952.71
2	354095.87	2326956.55

3	354095.08	2326959.00
4	354096.15	2326962.06
5	354096.82	2326979.04
6	354088.34	2326977.84
7	354080.12	2326975.70
8	354045.73	2326966.08
9	354042.99	2326965.56
10	354046.76	2326955.67
11	354053.09	2326939.49
12	354059.26	2326941.85
13	354074.02	2326946.90
14	354087.99	2326950.67
1	354096.76	2326952.71

3. Режим использования территории объекта культурного наследия

На территории объекта культурного наследия запрещается строительство объектов капитального строительства и увеличение объемно-пространственных характеристик существующих на территории памятника или ансамбля объектов капитального строительства; проведение земляных, строительных, мелиоративных и иных работ, за исключением работ по сохранению объекта культурного наследия или его отдельных элементов, сохранению историко-градостроительной или природной среды объекта культурного наследия.

На территории объекта культурного наследия разрешается ведение хозяйственной деятельности, не противоречащей требованиям обеспечения сохранности объекта культурного наследия и позволяющей обеспечить функционирование объекта культурного наследия в современных условиях.

Не допускается распространение наружной рекламы на объектах культурного наследия, включенных в единый государственный реестр объектов культурного наследия (памятников истории и культуры) народов Российской Федерации, а также на их территориях.

Требование о запрете распространения наружной рекламы не действуют в отношении распространения наружной рекламы, содержащей исключительно информацию о проведении на объектах культурного наследия, их территориях театрально-зрелищных, культурно-просветительных и зрелищно-развлекательных мероприятий или исключительно информацию об указанных мероприятиях с одновременным упоминанием об определенном лице как о спонсоре конкретного мероприятия при условии, если такому упоминанию отведено не более чем десять процентов рекламной площади (пространства).

Приложение 15 к приказу Комитета
по охране объектов культурного
наследия области

от «24» 12 _____ 2018 г. № 436-0

Границы территории, координаты характерных (поворотных) точек границ территории, режим использования территории объекта культурного наследия федерального значения «Дом жилой (дер.), XIX в.», расположенного по адресу: г. Вологда, ул. Гоголя, д. 53

1. Графическое описание местоположения границ территории объекта культурного наследия (карта-схема)



2. Координаты характерных (поворотных) точек границ территории объекта культурного наследия

Обозначение характерных точек границ	Координаты, м	
	X	Y
1	2	3
1	354080.12	2326975.70

2	354079.04	2326981.75
3	354074.77	2326998.30
4	354073.22	2327002.06
5	354072.45	2327004.50
6	354068.45	2327003.24
7	354064.62	2327002.03
8	354060.44	2327000.70
9	354032.12	2326990.83
10	354042.13	2326965.38
11	354042.99	2326965.56
12	354045.73	2326966.08
1	354080.12	2326975.70

3. Режим использования территории объекта культурного наследия

На территории объекта культурного наследия запрещается строительство объектов капитального строительства и увеличение объемно-пространственных характеристик существующих на территории памятника или ансамбля объектов капитального строительства; проведение земляных, строительных, мелиоративных и иных работ, за исключением работ по сохранению объекта культурного наследия или его отдельных элементов, сохранению историко-градостроительной или природной среды объекта культурного наследия.

На территории объекта культурного наследия разрешается ведение хозяйственной деятельности, не противоречащей требованиям обеспечения сохранности объекта культурного наследия и позволяющей обеспечить функционирование объекта культурного наследия в современных условиях.

Не допускается распространение наружной рекламы на объектах культурного наследия, включенных в единый государственный реестр объектов культурного наследия (памятников истории и культуры) народов Российской Федерации, а также на их территориях.

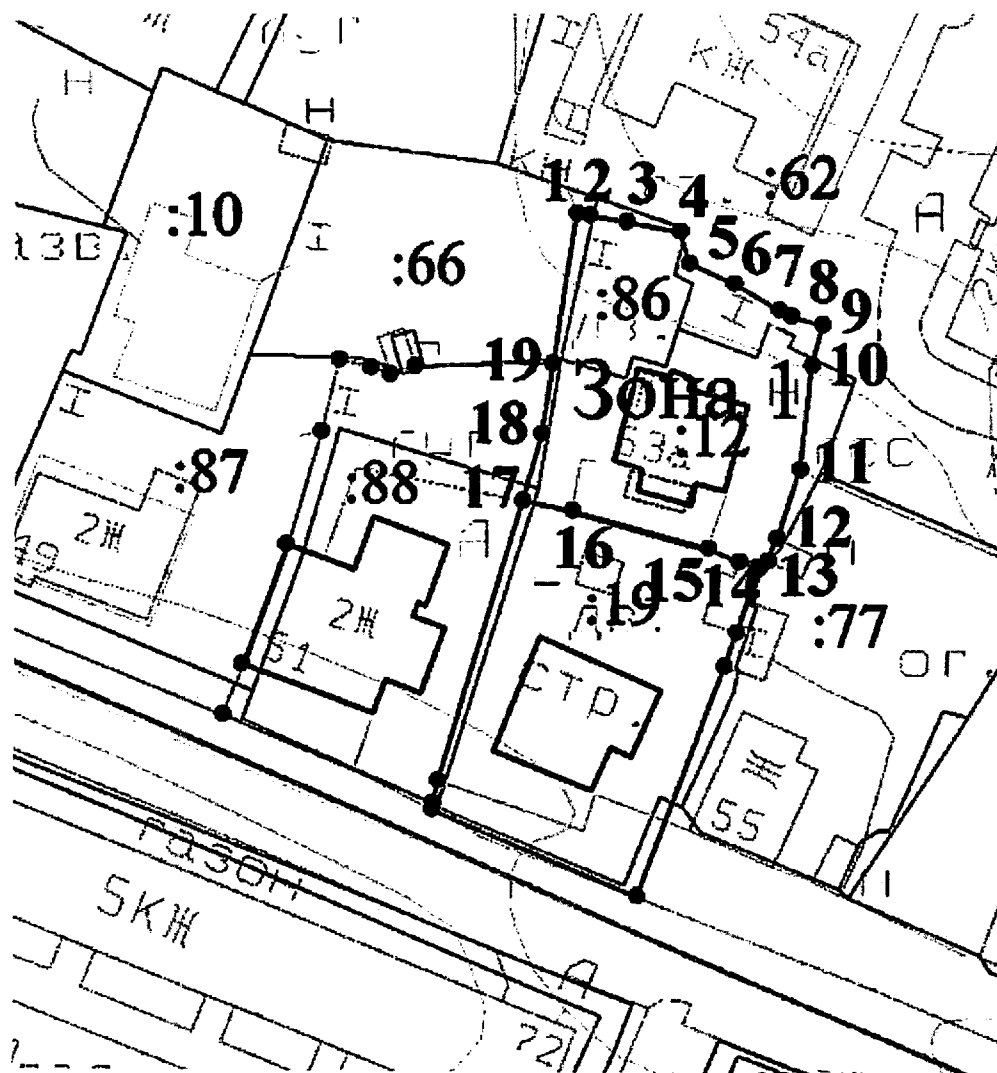
Требование о запрете распространения наружной рекламы не действуют в отношении распространения наружной рекламы, содержащей исключительно информацию о проведении на объектах культурного наследия, их территориях театрально-зрелищных, культурно-просветительных и зрелищно-развлекательных мероприятий или исключительно информацию об указанных мероприятиях с одновременным упоминанием об определенном лице как о спонсоре конкретного мероприятия при условии, если такому упоминанию отведено не более чем десять процентов рекламной площади (пространств).

Приложение 16 к приказу Комитета
по охране объектов культурного
наследия области

от «24» 12 _____ 2018 г. № 436-0

Границы территории, координаты характерных (поворотных) точек границ территории, режим использования территории объекта культурного наследия федерального значения «Дом жилой (дер.), XIX в.», расположенного по адресу: г. Вологда, ул. Гоголя, д. 53-а

1. Графическое описание местоположения границ территории объекта культурного наследия (карта-схема)



2. Координаты характерных (поворотных) точек границ территории объекта культурного наследия

Обозначение характерных точек границ	Координаты, м	
	X	Y
1	2	3
1	354114.93	2326981.61
2	354114.79	2326983.12
3	354114.07	2326987.66
4	354113.03	2326994.14
5	354109.19	2326995.35
6	354106.83	2327000.76
7	354103.81	2327006.26
8	354103.13	2327007.72
9	354102.19	2327011.52
10	354097.26	2327010.30
11	354084.67	2327009.14
12	354076.24	2327006.55
13	354073.47	2327005.42
14	354073.22	2327002.06
15	354074.77	2326998.30
16	354079.04	2326981.75
17	354080.12	2326975.70
18	354088.34	2326977.84
19	354096.82	2326979.04
1	354114.93	2326981.61

3. Режим использования территории объекта культурного наследия

На территории объекта культурного наследия запрещается строительство объектов капитального строительства и увеличение объемно-пространственных характеристик существующих на территории памятника или ансамбля объектов капитального строительства; проведение земляных, строительных, мелиоративных и иных работ, за исключением работ по сохранению объекта культурного наследия или его отдельных элементов, сохранению историко-градостроительной или природной среды объекта культурного наследия.

На территории объекта культурного наследия разрешается ведение хозяйственной деятельности, не противоречащей требованиям обеспечения сохранности объекта культурного наследия и позволяющей обеспечить функционирование объекта культурного наследия в современных условиях.

Не допускается распространение наружной рекламы на объектах культурного наследия, включенных в единый государственный реестр

объектов культурного наследия (памятников истории и культуры) народов Российской Федерации, а также на их территориях.

Требование о запрете распространения наружной рекламы не действуют в отношении распространение наружной рекламы, содержащей исключительно информацию о проведении на объектах культурного наследия, их территориях театрально-зрелищных, культурно-просветительных и зрелищно-развлекательных мероприятий или исключительно информацию об указанных мероприятиях с одновременным упоминанием об определенном лице как о спонсоре конкретного мероприятия при условии, если такому упоминанию отведено не более чем десять процентов рекламной площади (пространств).

Приложение 17 к приказу Комитета
по охране объектов культурного
наследия области
от «24» 12 2018 г. № 436-0

Границы территории, координаты характерных (поворотных) точек границ территории, режим использования территории объекта культурного наследия федерального значения «Дом жилой (дер.), XIX в.», расположенного по адресу: г. Вологда, ул. Гоголя, д. 82

1. Графическое описание местоположения границ территории объекта культурного наследия (карта-схема)



2. Координаты характерных (поворотных) точек границ территории объекта культурного наследия

Обозначение характерных точек границ	Координаты, м	
	X	Y
1	2	3
1	354014.92	2327001.32
2	354006.20	2327024.44
3	353980.68	2327014.92
4	353989.26	2326991.48
1	354014.92	2327001.32

3. Режим использования территории объекта культурного наследия

На территории объекта культурного наследия запрещается строительство объектов капитального строительства и увеличение объемно-пространственных характеристик существующих на территории памятника или ансамбля объектов капитального строительства; проведение земляных, строительных, мелиоративных и иных работ, за исключением работ по сохранению объекта культурного наследия или его отдельных элементов, сохранению историко-градостроительной или природной среды объекта культурного наследия.

На территории объекта культурного наследия разрешается ведение хозяйственной деятельности, не противоречащей требованиям обеспечения сохранности объекта культурного наследия и позволяющей обеспечить функционирование объекта культурного наследия в современных условиях.

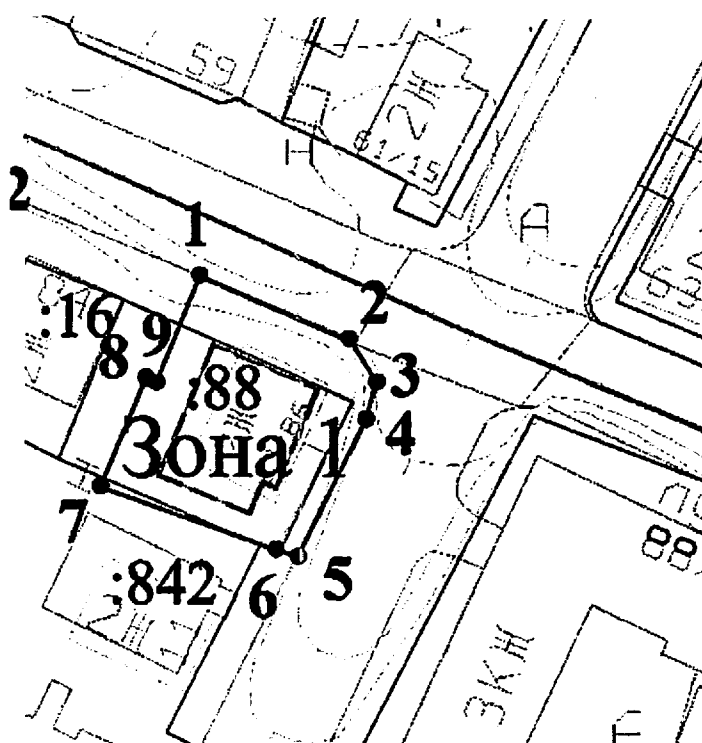
Не допускается распространение наружной рекламы на объектах культурного наследия, включенных в единый государственный реестр объектов культурного наследия (памятников истории и культуры) народов Российской Федерации, а также на их территориях.

Требование о запрете распространения наружной рекламы не действуют в отношении распространения наружной рекламы, содержащей исключительно информацию о проведении на объектах культурного наследия, их территориях театрально-зрелищных, культурно-просветительных и зрелищно-развлекательных мероприятий или исключительно информацию об указанных мероприятиях с одновременным упоминанием об определенном лице как о спонсоре конкретного мероприятия при условии, если такому упоминанию отведено не более чем десять процентов рекламной площади (пространства).

Приложение 18 к приказу Комитета
по охране объектов культурного
наследия области
от «24» 12 _____ 2018 г. № 436-0

Границы территории, координаты характерных (поворотных) точек границ территории, режим использования территории объекта культурного наследия федерального значения «Дом жилой (дер.), XIX в.», расположенного по адресу: г. Вологда, ул. г. Вологда, ул. Гоголя, д. 86

1. Графическое описание местоположения границ территории объекта культурного наследия (карта-схема)



2. Координаты характерных (поворотных) точек границ территории объекта культурного наследия

Обозначение характерных точек границ	Координаты, м	
	X	Y
1	2	3
1	353997.04	2327048.81
2	353989.65	2327067.31

3	353984.93	2327070.47
4	353980.51	2327069.33
5	353964.10	2327061.43
6	353964.89	2327058.75
7	353971.87	2327037.47
8	353984.76	2327042.64
9	353984.24	2327043.92
1	353997.04	2327048.81

3. Режим использования территории объекта культурного наследия

На территории объекта культурного наследия запрещается строительство объектов капитального строительства и увеличение объемно-пространственных характеристик существующих на территории памятника или ансамбля объектов капитального строительства; проведение земляных, строительных, мелиоративных и иных работ, за исключением работ по сохранению объекта культурного наследия или его отдельных элементов, сохранению историко-градостроительной или природной среды объекта культурного наследия.

На территории объекта культурного наследия разрешается ведение хозяйственной деятельности, не противоречащей требованиям обеспечения сохранности объекта культурного наследия и позволяющей обеспечить функционирование объекта культурного наследия в современных условиях.

Не допускается распространение наружной рекламы на объектах культурного наследия, включенных в единый государственный реестр объектов культурного наследия (памятников истории и культуры) народов Российской Федерации, а также на их территориях.

Требование о запрете распространения наружной рекламы не действуют в отношении распространения наружной рекламы, содержащей исключительно информацию о проведении на объектах культурного наследия, их территориях театрально-зрелищных, культурно-просветительных и зрелищно-развлекательных мероприятий или исключительно информацию об указанных мероприятиях с одновременным упоминанием об определенном лице как о спонсоре конкретного мероприятия при условии, если такому упоминанию отведено не более чем десять процентов рекламной площади (пространства).

Приложение 19 к приказу Комитета
по охране объектов культурного
наследия области
от «24» 12 2018 г. № 436-0

Границы территории, координаты характерных (поворотных) точек границ территории, режим использования территории объекта культурного наследия федерального значения «Дом жилой (дер.), XIX в.», расположенного по адресу: г. Вологда, ул. Засодимского, д. 10

1. Графическое описание местоположения границ территории объекта культурного наследия (карта-схема)



2. Координаты характерных (поворотных) точек границ территории объекта культурного наследия

Обозначение характерных точек границ	Координаты, м	
	X	Y
1	2	3
1	353927.87	2325696.95

2	353922.24	2325712.14
3	353918.28	2325720.28
4	353914.99	2325727.32
5	353887.60	2325714.33
6	353888.82	2325711.48
7	353895.66	2325694.38
8	353897.33	2325690.87
9	353900.38	2325686.11
10	353904.63	2325688.78
1	353927.87	2325696.95

3. Режим использования территории объекта культурного наследия

На территории объекта культурного наследия запрещается строительство объектов капитального строительства и увеличение объемно-пространственных характеристик существующих на территории памятника или ансамбля объектов капитального строительства; проведение земляных, строительных, мелиоративных и иных работ, за исключением работ по сохранению объекта культурного наследия или его отдельных элементов, сохранению историко-градостроительной или природной среды объекта культурного наследия.

На территории объекта культурного наследия разрешается ведение хозяйственной деятельности, не противоречащей требованиям обеспечения сохранности объекта культурного наследия и позволяющей обеспечить функционирование объекта культурного наследия в современных условиях.

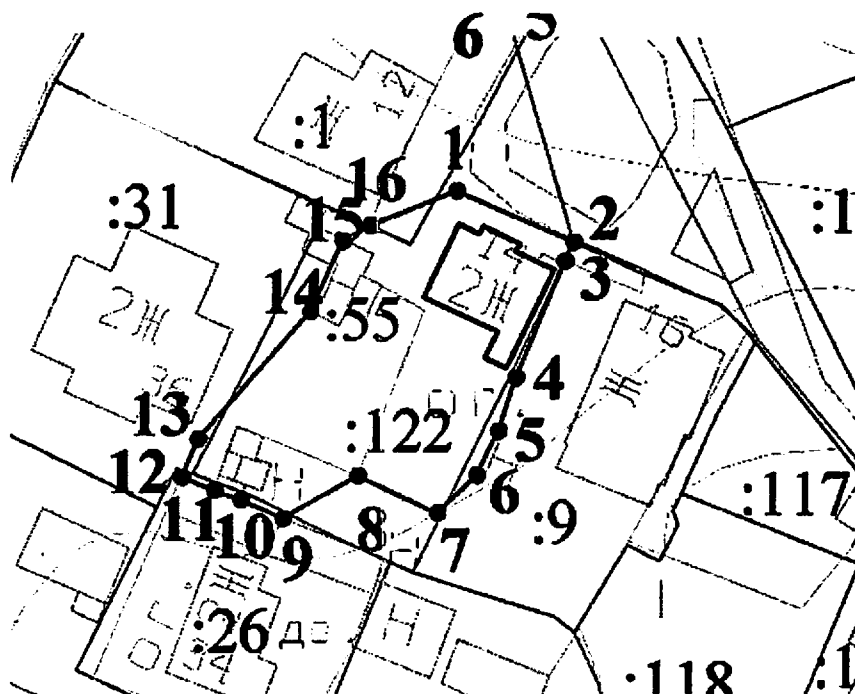
Не допускается распространение наружной рекламы на объектах культурного наследия, включенных в единый государственный реестр объектов культурного наследия (памятников истории и культуры) народов Российской Федерации, а также на их территориях.

Требование о запрете распространения наружной рекламы не действуют в отношении распространения наружной рекламы, содержащей исключительно информацию о проведении на объектах культурного наследия, их территориях театрально-зрелищных, культурно-просветительных и зрелищно-развлекательных мероприятий или исключительно информацию об указанных мероприятиях с одновременным упоминанием об определенном лице как о спонсоре конкретного мероприятия при условии, если такому упоминанию отведено не более чем десять процентов рекламной площади (пространств).

Приложение 20 к приказу Комитета
по охране объектов культурного
наследия области
от «24» 12 2018 г. № 436-0

Границы территории, координаты характерных (поворотных) точек границ территории, режим использования территории объекта культурного наследия федерального значения «Дом жилой (дер.), XIX в.», расположенного по адресу: г. Вологда, ул. Засодимского, д. 14

1. Графическое описание местоположения границ территории объекта культурного наследия (карта-схема)



2. Координаты характерных (поворотных) точек границ территории объекта культурного наследия

Обозначение характерных точек границ	Координаты, м	
	X	Y
1	2	3
1	353866.11	2325709.11
2	353860.52	2325722.98
3	353858.26	2325722.02

4	353844.58	2325716.57
5	353838.25	2325714.72
6	353833.05	2325712.26
7	353828.51	2325707.71
8	353832.67	2325698.20
9	353827.49	2325689.44
10	353829.57	2325684.46
11	353830.60	2325681.33
12	353832.07	2325677.50
13	353836.52	2325679.31
14	353851.70	2325692.14
15	353859.98	2325695.80
16	353861.82	2325698.99
1	353866.11	2325709.11

3. Режим использования территории объекта культурного наследия

На территории объекта культурного наследия запрещается строительство объектов капитального строительства и увеличение объемно-пространственных характеристик существующих на территории памятника или ансамбля объектов капитального строительства; проведение земляных, строительных, мелиоративных и иных работ, за исключением работ по сохранению объекта культурного наследия или его отдельных элементов, сохранению историко-градостроительной или природной среды объекта культурного наследия.

На территории объекта культурного наследия разрешается ведение хозяйственной деятельности, не противоречащей требованиям обеспечения сохранности объекта культурного наследия и позволяющей обеспечить функционирование объекта культурного наследия в современных условиях.

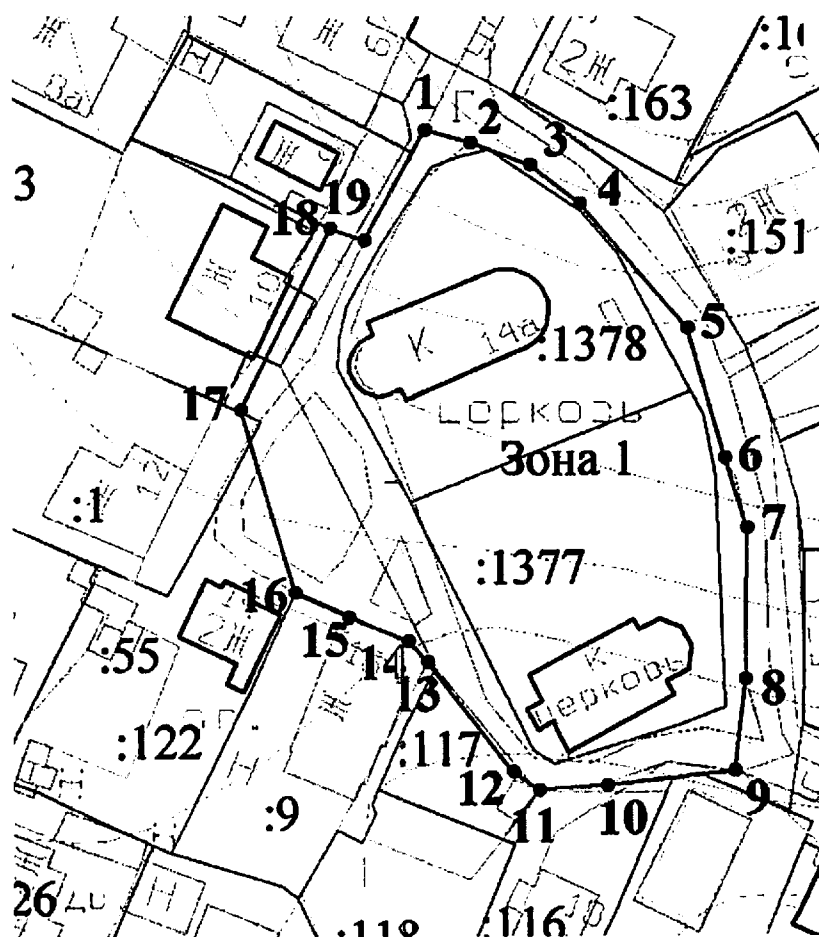
Не допускается распространение наружной рекламы на объектах культурного наследия, включенных в единый государственный реестр объектов культурного наследия (памятников истории и культуры) народов Российской Федерации, а также на их территориях.

Требование о запрете распространения наружной рекламы не действуют в отношении распространения наружной рекламы, содержащей исключительно информацию о проведении на объектах культурного наследия, их территориях театрально-зрелищных, культурно-просветительных и зрелищно-развлекательных мероприятий или исключительно информацию об указанных мероприятиях с одновременным упоминанием об определенном лице как о спонсоре конкретного мероприятия при условии, если такому упоминанию отведено не более чем десять процентов рекламной площади (пространства).

Приложение 21 к приказу Комитета
по охране объектов культурного
наследия области
от «24» 12 2018 г. № 436-0

Границы территории, координаты характерных (поворотных) точек границ территории, режим использования территории объектов культурного наследия федерального значения «Церковь Варлаама Хутынского, 1780 г.», расположенного по адресу: г. Вологда, ул. Засодимского, д. 14-а, «Церковь Ильи Пророка в Каменьи, 1698 г.», расположенного по адресу: г. Вологда, ул. Засодимского, д. 14-б

1. Графическое описание местоположения границ территории объекта культурного наследия (карта-схема)



2. Координаты характерных (поворотных) точек границ территории объекта культурного наследия

Обозначение характерных точек границ	Координаты, м	
	X	Y
1	2	3
1	353929.98	2325741.39
2	353928.21	2325748.36
3	353925.06	2325757.48
4	353919.52	2325764.96
5	353901.14	2325781.23
6	353881.65	2325787.20
7	353871.49	2325790.57
8	353848.88	2325790.71
9	353835.27	2325789.38
10	353832.73	2325770.54
11	353831.84	2325760.37
12	353834.50	2325756.42
13	353850.57	2325743.29
14	353853.62	2325740.25
15	353857.00	2325731.16
16	353860.51	2325722.97
17	353887.61	2325714.32
18	353914.99	2325727.32
19	353913.34	2325732.55
1	353929.98	2325741.39

3. Режим использования территории объекта культурного наследия

На территории объекта культурного наследия запрещается строительство объектов капитального строительства и увеличение объемно-пространственных характеристик существующих на территории памятника или ансамбля объектов капитального строительства; проведение земляных, строительных, мелиоративных и иных работ, за исключением работ по сохранению объекта культурного наследия или его отдельных элементов, сохранению историко-градостроительной или природной среды объекта культурного наследия.

На территории объекта культурного наследия разрешается ведение хозяйственной деятельности, не противоречащей требованиям обеспечения сохранности объекта культурного наследия и позволяющей обеспечить функционирование объекта культурного наследия в современных условиях.

Не допускается распространение наружной рекламы на объектах культурного наследия, включенных в единый государственный реестр

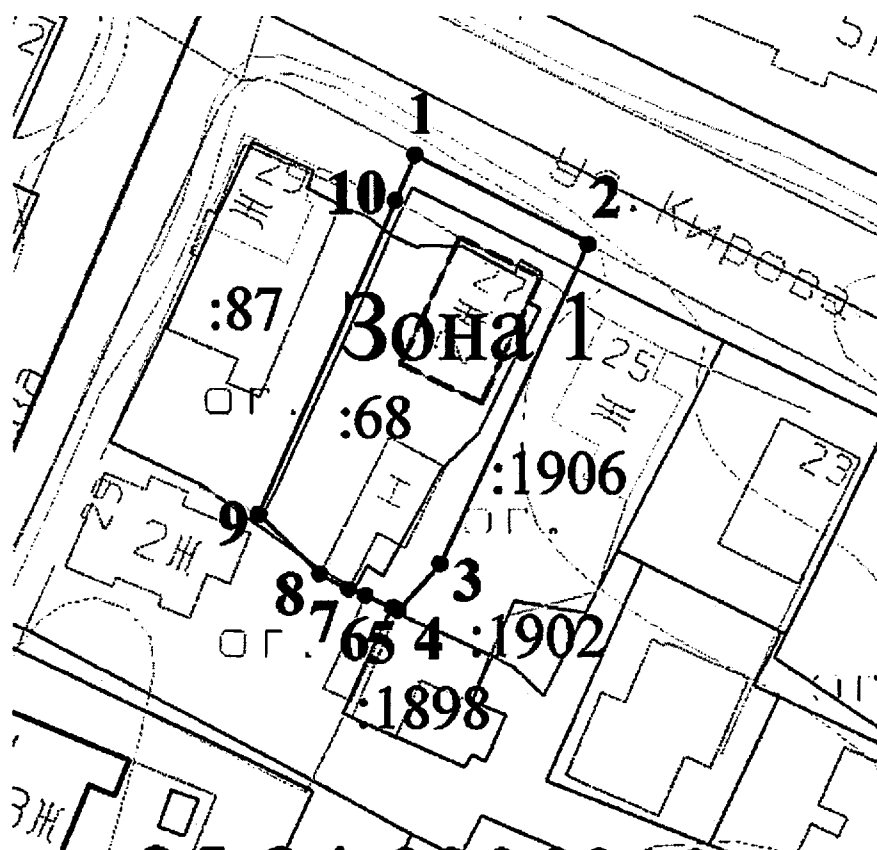
объектов культурного наследия (памятников истории и культуры) народов Российской Федерации, а также на их территориях.

Требование о запрете распространения наружной рекламы не действуют в отношении распространения наружной рекламы, содержащей исключительно информацию о проведении на объектах культурного наследия, их территориях театрально-зрелищных, культурно-просветительных и зрелищно-развлекательных мероприятий или исключительно информацию об указанных мероприятиях с одновременным упоминанием об определенном лице как о спонсоре конкретного мероприятия при условии, если такому упоминанию отведено не более чем десять процентов рекламной площади (пространства).

Приложение 22 к приказу Комитета
по охране объектов культурного
наследия области
от «24» 12 2018 г. № 436-0

Границы территории, координаты характерных (поворотных) точек границ территории, режим использования территории объекта культурного наследия федерального значения «Усадьба, XIX в.», расположенного по адресу: г. Вологда, ул. Кирова, д. 27

1. Графическое описание местоположения границ территории объекта культурного наследия (карта-схема)



2. Координаты характерных (поворотных) точек границ территории объекта культурного наследия

Обозначение характерных точек границ	Координаты, м	
	X	Y
1	2	3
1	352965.43	2325874.76

2	352955.31	2325896.15
3	352916.23	2325878.86
4	352910.43	2325873.83
5	352910.68	2325873.07
6	352912.13	2325869.73
7	352912.88	2325867.61
8	352914.66	2325864.00
9	352921.72	2325856.35
10	352959.89	2325872.39
1	352965.43	2325874.76

3. Режим использования территории объекта культурного наследия

На территории объекта культурного наследия запрещается строительство объектов капитального строительства и увеличение объемно-пространственных характеристик существующих на территории памятника или ансамбля объектов капитального строительства; проведение земляных, строительных, мелиоративных и иных работ, за исключением работ по сохранению объекта культурного наследия или его отдельных элементов, сохранению историко-градостроительной или природной среды объекта культурного наследия.

На территории объекта культурного наследия разрешается ведение хозяйственной деятельности, не противоречащей требованиям обеспечения сохранности объекта культурного наследия и позволяющей обеспечить функционирование объекта культурного наследия в современных условиях.

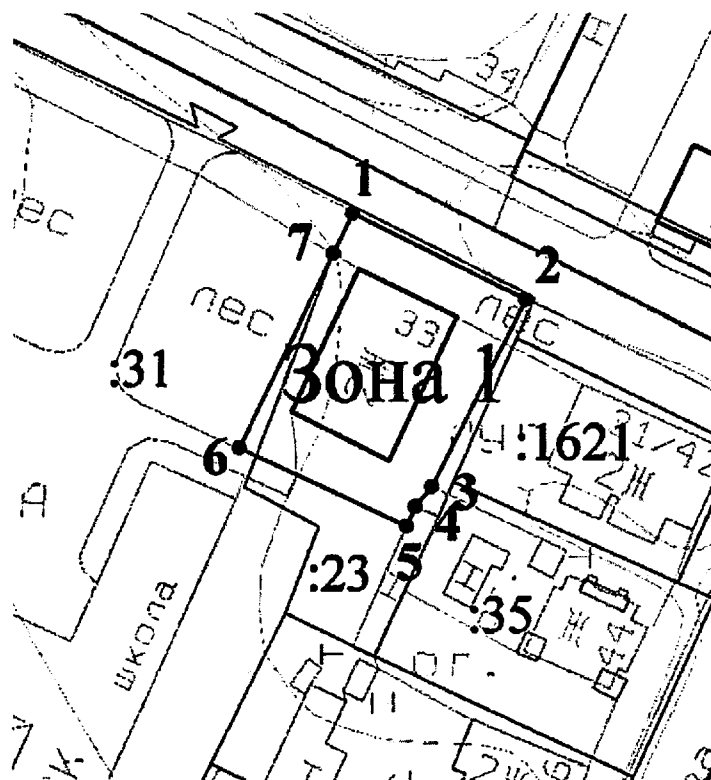
Не допускается распространение наружной рекламы на объектах культурного наследия, включенных в единый государственный реестр объектов культурного наследия (памятников истории и культуры) народов Российской Федерации, а также на их территориях.

Требование о запрете распространения наружной рекламы не действуют в отношении распространения наружной рекламы, содержащей исключительно информацию о проведении на объектах культурного наследия, их территориях театрально-зрелищных, культурно-просветительных и зрелищно-развлекательных мероприятий или исключительно информацию об указанных мероприятиях с одновременным упоминанием об определенном лице как о спонсоре конкретного мероприятия при условии, если такому упоминанию отведено не более чем десять процентов рекламной площади (пространств).

Приложение 23 к приказу Комитета
по охране объектов культурного
наследия области
от «24» 12 _____ 2018 г. № 436-О

Границы территории, координаты характерных (поворотных) точек границ территории, режим использования территории объекта культурного наследия федерального значения «Дом жилой (дер.), XIX в.», расположенного по адресу: г. Вологда, ул. Кирова д. 33

1. Графическое описание местоположения границ территории объекта культурного наследия (карта-схема)



2. Координаты характерных (поворотных) точек границ территории объекта культурного наследия

Обозначение характерных точек границ	Координаты, м	
	X	Y
1	2	3
1	353012.26	2325777.05

2	353000.75	2325801.68
3	352974.42	2325789.09
4	352971.54	2325786.82
5	352968.78	2325785.66
6	352979.24	2325761.55
7	353006.77	2325774.45
1	353012.26	2325777.05

3. Режим использования территории объекта культурного наследия

На территории объекта культурного наследия запрещается строительство объектов капитального строительства и увеличение объемно-пространственных характеристик существующих на территории памятника или ансамбля объектов капитального строительства; проведение земляных, строительных, мелиоративных и иных работ, за исключением работ по сохранению объекта культурного наследия или его отдельных элементов, сохранению историко-градостроительной или природной среды объекта культурного наследия.

На территории объекта культурного наследия разрешается ведение хозяйственной деятельности, не противоречащей требованиям обеспечения сохранности объекта культурного наследия и позволяющей обеспечить функционирование объекта культурного наследия в современных условиях.

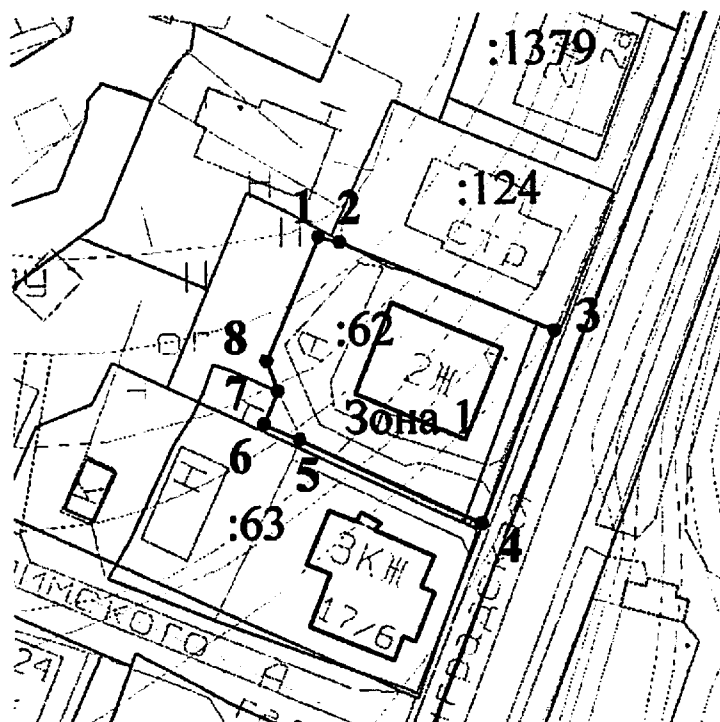
Не допускается распространение наружной рекламы на объектах культурного наследия, включенных в единый государственный реестр объектов культурного наследия (памятников истории и культуры) народов Российской Федерации, а также на их территориях.

Требование о запрете распространения наружной рекламы не действуют в отношении распространения наружной рекламы, содержащей исключительно информацию о проведении на объектах культурного наследия, их территориях театрально-зрелищных, культурно-просветительных и зрелищно-развлекательных мероприятий или исключительно информацию об указанных мероприятиях с одновременным упоминанием об определенном лице как о спонсоре конкретного мероприятия при условии, если такому упоминанию отведено не более чем десять процентов рекламной площади (пространств).

Приложение 24 к приказу Комитета
по охране объектов культурного
наследия области
от «24» 12 2018 г. № 436-О

Границы территории, координаты характерных (поворотных) точек границ территории, режим использования территории объекта культурного наследия федерального значения «Дом жилой (дер.), XIX в.», расположенного по адресу: г. Вологда, ул. Ленинградская, д. 4

1. Графическое описание местоположения границ территории объекта культурного наследия (карта-схема)



2. Координаты характерных (поворотных) точек границ территории объекта культурного наследия

Обозначение характерных точек границ	Координаты, м	
	X	Y
1	2	3
1	353872.96	2325877.98
2	353872.17	2325881.29
3	353859.36	2325914.41

4	353830.04	2325903.83
5	353842.13	2325875.44
6	353844.38	2325869.88
7	353849.46	2325871.94
8	353853.98	2325870.15
1	353872.96	2325877.98

3. Режим использования территории объекта культурного наследия

На территории объекта культурного наследия запрещается строительство объектов капитального строительства и увеличение объемно-пространственных характеристик существующих на территории памятника или ансамбля объектов капитального строительства; проведение земляных, строительных, мелиоративных и иных работ, за исключением работ по сохранению объекта культурного наследия или его отдельных элементов, сохранению историко-градостроительной или природной среды объекта культурного наследия.

На территории объекта культурного наследия разрешается ведение хозяйственной деятельности, не противоречащей требованиям обеспечения сохранности объекта культурного наследия и позволяющей обеспечить функционирование объекта культурного наследия в современных условиях.

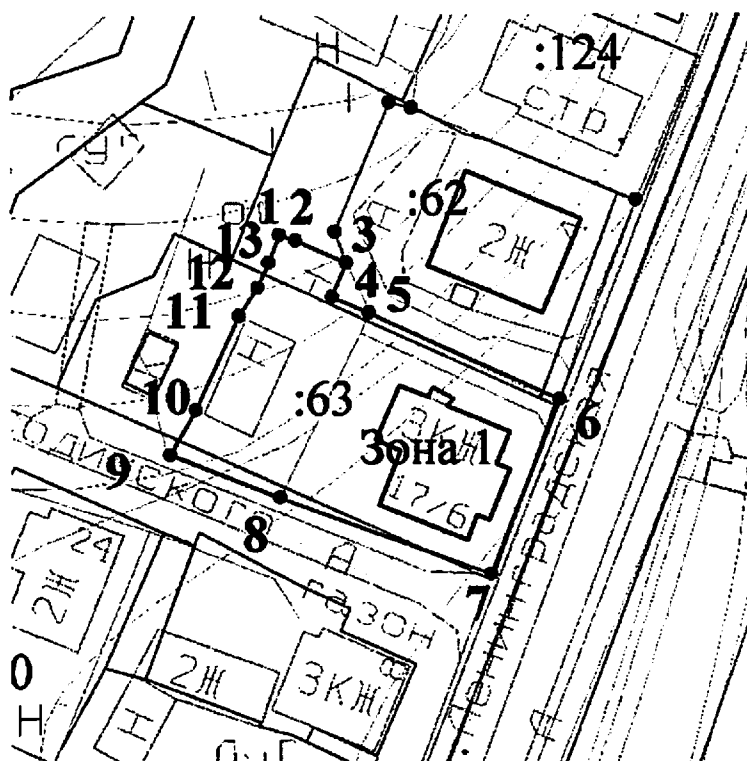
Не допускается распространение наружной рекламы на объектах культурного наследия, включенных в единый государственный реестр объектов культурного наследия (памятников истории и культуры) народов Российской Федерации, а также на их территориях.

Требование о запрете распространения наружной рекламы не действуют в отношении распространения наружной рекламы, содержащей исключительно информацию о проведении на объектах культурного наследия, их территориях театрально-зрелищных, культурно-просветительных и зрелищно-развлекательных мероприятий или исключительно информацию об указанных мероприятиях с одновременным упоминанием об определенном лице как о спонсоре конкретного мероприятия при условии, если такому упоминанию отведено не более чем десять процентов рекламной площади (пространств).

Приложение 25 к приказу Комитета
по охране объектов культурного
наследия области
от «24» 12 _____ 2018 г. № 435-О

Границы территории, координаты характерных (поворотных) точек границ территории, режим использования территории объекта культурного наследия федерального значения «Жилой дом (деревянный), XIX в.», расположенного по адресу: г. Вологда, ул. Ленинградская, д. 6

1. Графическое описание местоположения границ территории объекта культурного наследия (карта-схема)



2. Координаты характерных (поворотных) точек границ территории объекта культурного наследия

Обозначение характерных точек границ	Координаты, м	
	X	Y
1	2	3
1	353853.35	2325861.83
2	353852.58	2325864.27
3	353849.46	2325871.94

4	353844.38	2325869.88
5	353842.13	2325875.44
6	353830.04	2325903.83
7	353804.19	2325894.28
8	353814.74	2325862.68
9	353820.64	2325846.15
10	353827.40	2325849.84
11	353841.33	2325856.03
12	353845.57	2325858.74
13	353849.26	2325860.33
1	353853.35	2325861.83

3. Режим использования территории объекта культурного наследия

На территории объекта культурного наследия запрещается строительство объектов капитального строительства и увеличение объемно-пространственных характеристик существующих на территории памятника или ансамбля объектов капитального строительства; проведение земляных, строительных, мелиоративных и иных работ, за исключением работ по сохранению объекта культурного наследия или его отдельных элементов, сохранению историко-градостроительной или природной среды объекта культурного наследия.

На территории объекта культурного наследия разрешается ведение хозяйственной деятельности, не противоречащей требованиям обеспечения сохранности объекта культурного наследия и позволяющей обеспечить функционирование объекта культурного наследия в современных условиях.

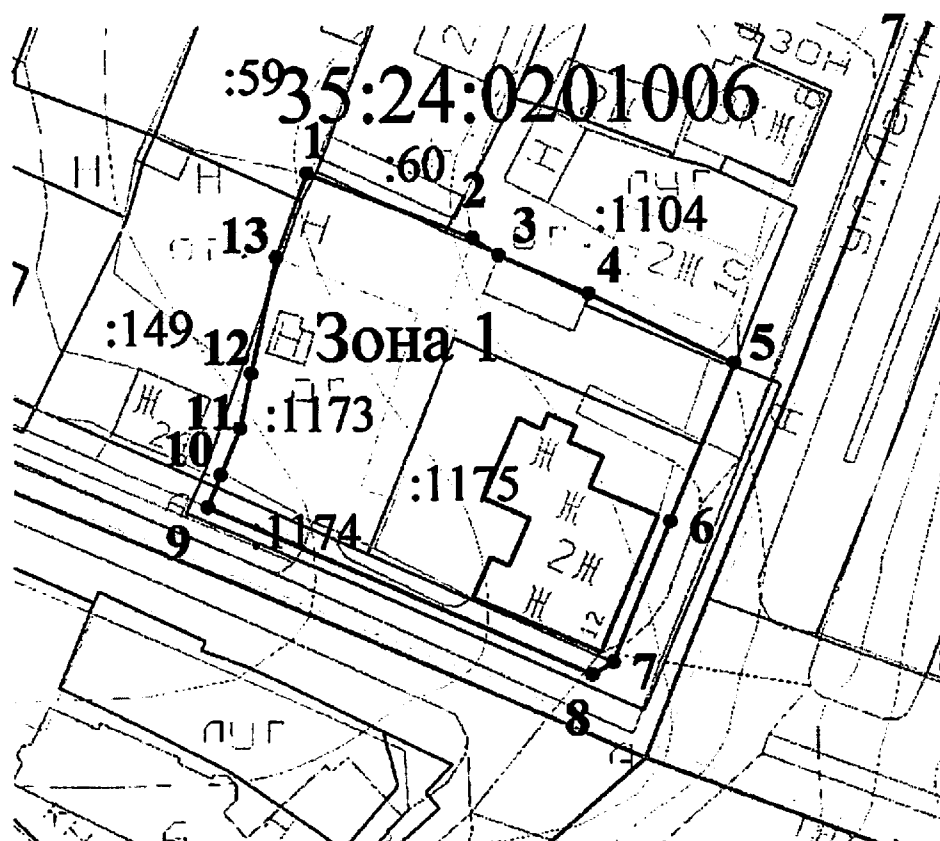
Не допускается распространение наружной рекламы на объектах культурного наследия, включенных в единый государственный реестр объектов культурного наследия (памятников истории и культуры) народов Российской Федерации, а также на их территориях.

Требование о запрете распространения наружной рекламы не действуют в отношении распространения наружной рекламы, содержащей исключительно информацию о проведении на объектах культурного наследия, их территориях театрально-зрелищных, культурно-просветительных и зрелищно-развлекательных мероприятий или исключительно информацию об указанных мероприятиях с одновременным упоминанием об определенном лице как о спонсоре конкретного мероприятия при условии, если такому упоминанию отведено не более чем десять процентов рекламной площади (пространства).

Приложение 26 к приказу Комитета
по охране объектов культурного
наследия области
от «24» 12 _____ 2018 г. № 436-О

Границы территории, координаты характерных (поворотных) точек границ территории, режим использования территории объекта культурного наследия федерального значения «Дом Засецких с изразцовыми печами, XIX в.», расположенного по адресу: г. Вологда, ул. Ленинградская, д. 12

1. Графическое описание местоположения границ территории объекта культурного наследия (карта-схема)



2. Координаты характерных (поворотных) точек границ территории объекта культурного наследия

Обозначение характерных точек границ	Координаты, м	
	X	Y
1	2	3
1	353777.71	2325806.30

2	353768.84	2325831.12
3	353766.34	2325835.06
4	353760.99	2325848.43
5	353751.31	2325869.74
6	353728.06	2325860.89
7	353707.18	2325853.03
8	353705.30	2325850.02
9	353728.71	2325792.46
10	353733.47	2325794.30
11	353740.35	2325797.01
12	353748.37	2325798.46
13	353765.40	2325801.91
1	353777.71	2325806.30

3. Режим использования территории объекта культурного наследия

На территории объекта культурного наследия запрещается строительство объектов капитального строительства и увеличение объемно-пространственных характеристик существующих на территории памятника или ансамбля объектов капитального строительства; проведение земляных, строительных, мелиоративных и иных работ, за исключением работ по сохранению объекта культурного наследия или его отдельных элементов, сохранению историко-градостроительной или природной среды объекта культурного наследия.

На территории объекта культурного наследия разрешается ведение хозяйственной деятельности, не противоречащей требованиям обеспечения сохранности объекта культурного наследия и позволяющей обеспечить функционирование объекта культурного наследия в современных условиях.

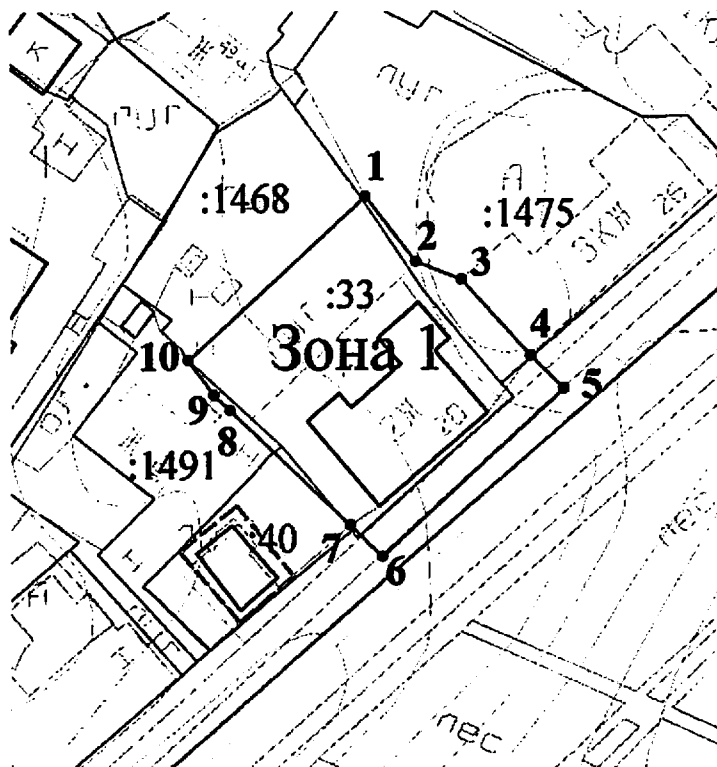
Не допускается распространение наружной рекламы на объектах культурного наследия, включенных в единый государственный реестр объектов культурного наследия (памятников истории и культуры) народов Российской Федерации, а также на их территориях.

Требование о запрете распространения наружной рекламы не действуют в отношении распространения наружной рекламы, содержащей исключительно информацию о проведении на объектах культурного наследия, их территориях театрально-зрелищных, культурно-просветительных и зрелищно-развлекательных мероприятий или исключительно информацию об указанных мероприятиях с одновременным упоминанием об определенном лице как о спонсоре конкретного мероприятия при условии, если такому упоминанию отведено не более чем десять процентов рекламной площади (пространства).

Приложение 27 к приказу Комитета
по охране объектов культурного
наследия области
от «24» 12 _____ 2018 г. № 436-0

Границы территории, координаты характерных (поворотных) точек границ территории, режим использования территории объекта культурного наследия федерального значения «Дом жилой (дер.), XIX в.», расположенного по адресу: г. Вологда, ул. Ленинградская, д. 28

1. Графическое описание местоположения границ территории объекта культурного наследия (карта-схема)



2. Координаты характерных (поворотных) точек границ территории объекта культурного наследия

Обозначение характерных точек границ	Координаты, м	
	X	Y
1	2	3
1	353512.42	2325581.05

2	353500.92	2325590.48
3	353497.86	2325598.79
4	353484.49	2325611.45
5	353478.65	2325617.57
6	353447.75	2325585.41
7	353453.27	2325579.41
8	353473.46	2325556.85
9	353476.18	2325553.86
10	353482.29	2325549.07
1	353512.42	2325581.05

3. Режим использования территории объекта культурного наследия

На территории объекта культурного наследия запрещается строительство объектов капитального строительства и увеличение объемно-пространственных характеристик существующих на территории памятника или ансамбля объектов капитального строительства; проведение земляных, строительных, мелиоративных и иных работ, за исключением работ по сохранению объекта культурного наследия или его отдельных элементов, сохранению историко-градостроительной или природной среды объекта культурного наследия.

На территории объекта культурного наследия разрешается ведение хозяйственной деятельности, не противоречащей требованиям обеспечения сохранности объекта культурного наследия и позволяющей обеспечить функционирование объекта культурного наследия в современных условиях.

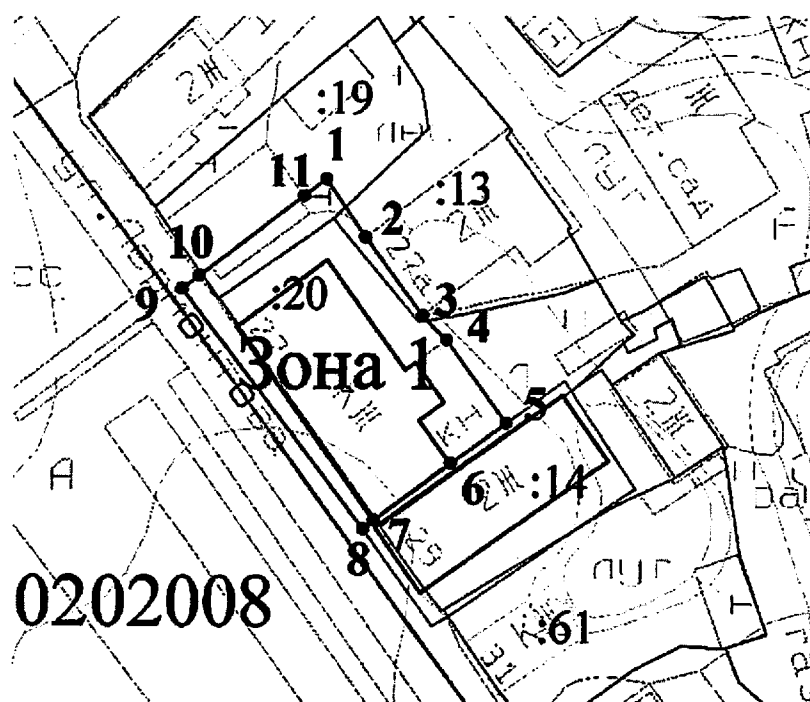
Не допускается распространение наружной рекламы на объектах культурного наследия, включенных в единый государственный реестр объектов культурного наследия (памятников истории и культуры) народов Российской Федерации, а также на их территориях.

Требование о запрете распространения наружной рекламы не действуют в отношении распространения наружной рекламы, содержащей исключительно информацию о проведении на объектах культурного наследия, их территориях театрально-зрелищных, культурно-просветительных и зрелищно-развлекательных мероприятий или исключительно информацию об указанных мероприятиях с одновременным упоминанием об определенном лице как о спонсоре конкретного мероприятия при условии, если такому упоминанию отведено не более чем десять процентов рекламной площади (пространств).

Приложение 28 к приказу Комитета
по охране объектов культурного
наследия области
от «24» 12 _____ 2018 г. №436-0

Границы территории, координаты характерных (поворотных) точек границ территории, режим использования территории объекта культурного наследия федерального значения «Административное здание, кон. XIX - нач. XX вв.», расположенного по адресу: г. Вологда, ул. Лермонтова, д. 27

1. Графическое описание местоположения границ территории объекта культурного наследия (карта-схема)



2. Координаты характерных (поворотных) точек границ территории объекта культурного наследия

Обозначение характерных точек границ	Координаты, м	
	X	Y
1	2	3
1	353227.98	2326953.99

2	353219.08	2326960.42
3	353207.03	2326969.75
4	353203.28	2326973.65
5	353190.42	2326983.37
6	353183.86	2326974.71
7	353174.75	2326962.73
8	353173.33	2326961.01
9	353210.39	2326931.25
10	353212.45	2326933.93
11	353225.30	2326950.44
1	353227.98	2326953.99

3. Режим использования территории объекта культурного наследия

На территории объекта культурного наследия запрещается строительство объектов капитального строительства и увеличение объемно-пространственных характеристик существующих на территории памятника или ансамбля объектов капитального строительства; проведение земляных, строительных, мелиоративных и иных работ, за исключением работ по сохранению объекта культурного наследия или его отдельных элементов, сохранению историко-градостроительной или природной среды объекта культурного наследия.

На территории объекта культурного наследия разрешается ведение хозяйственной деятельности, не противоречащей требованиям обеспечения сохранности объекта культурного наследия и позволяющей обеспечить функционирование объекта культурного наследия в современных условиях.

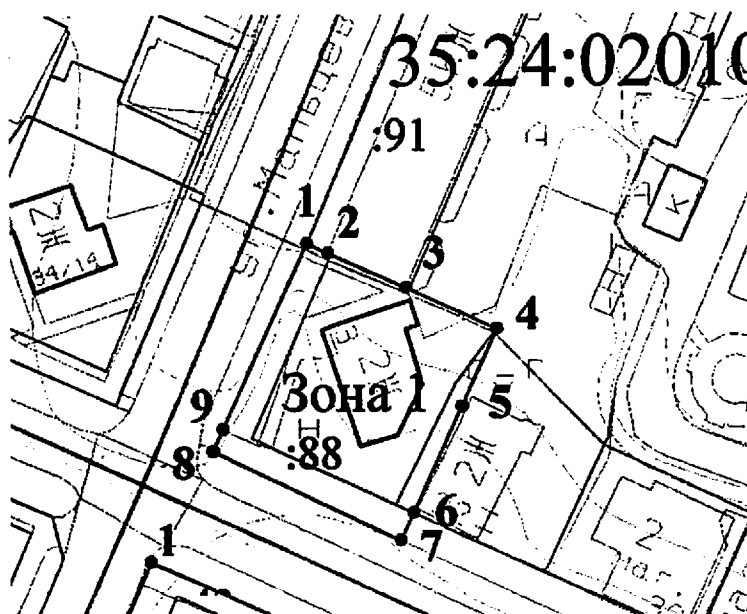
Не допускается распространение наружной рекламы на объектах культурного наследия, включенных в единый государственный реестр объектов культурного наследия (памятников истории и культуры) народов Российской Федерации, а также на их территориях.

Требование о запрете распространения наружной рекламы не действуют в отношении распространения наружной рекламы, содержащей исключительно информацию о проведении на объектах культурного наследия, их территориях театрально-зрелищных, культурно-просветительных и зрелищно-развлекательных мероприятий или исключительно информацию об указанных мероприятиях с одновременным упоминанием об определенном лице как о спонсоре конкретного мероприятия при условии, если такому упоминанию отведено не более чем десять процентов рекламной площади (пространств).

Приложение 29 к приказу Комитета
по охране объектов культурного
наследия области
от «24» 12 2018 г. № 436-0

Границы территории, координаты характерных (поворотных) точек границ территории, режим использования территории объекта культурного наследия федерального значения «Жилой дом (деревянный), XIX в.», расположенного по адресу: г. Вологда, ул. Мальцева, д. 3

1. Графическое описание местоположения границ территории объекта культурного наследия (карта-схема)



2. Координаты характерных (поворотных) точек границ территории объекта культурного наследия

Обозначение характерных точек границ	Координаты, м	
	X	Y
1	2	3
1	353451.32	2326050.47
2	353449.85	2326053.92

3	353444.62	2326066.56
4	353438.51	2326081.10
5	353426.25	2326075.82
6	353409.13	2326068.41
7	353404.75	2326066.46
8	353418.31	2326036.02
9	353421.84	2326037.53
1	353451.32	2326050.47

3. Режим использования территории объекта культурного наследия

На территории объекта культурного наследия запрещается строительство объектов капитального строительства и увеличение объемно-пространственных характеристик существующих на территории памятника или ансамбля объектов капитального строительства; проведение земляных, строительных, мелиоративных и иных работ, за исключением работ по сохранению объекта культурного наследия или его отдельных элементов, сохранению историко-градостроительной или природной среды объекта культурного наследия.

На территории объекта культурного наследия разрешается ведение хозяйственной деятельности, не противоречащей требованиям обеспечения сохранности объекта культурного наследия и позволяющей обеспечить функционирование объекта культурного наследия в современных условиях.

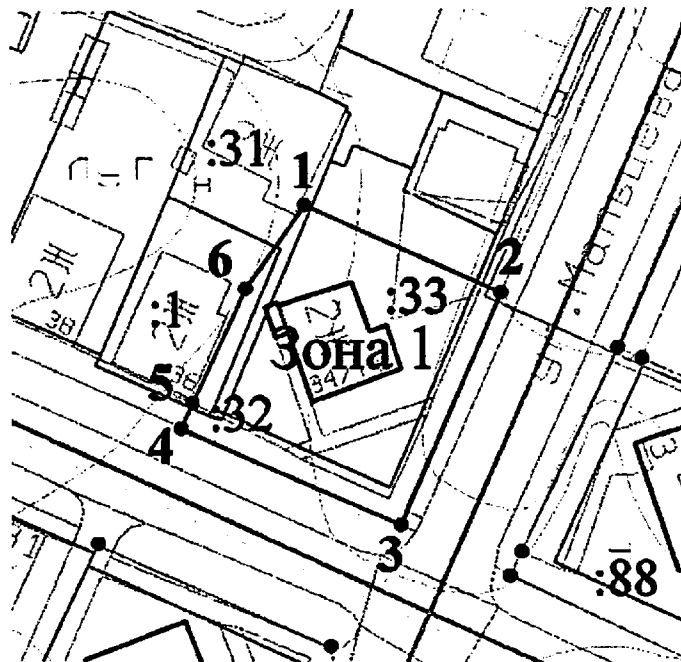
Не допускается распространение наружной рекламы на объектах культурного наследия, включенных в единый государственный реестр объектов культурного наследия (памятников истории и культуры) народов Российской Федерации, а также на их территориях.

Требование о запрете распространения наружной рекламы не действуют в отношении распространения наружной рекламы, содержащей исключительно информацию о проведении на объектах культурного наследия, их территориях театрально-зрелищных, культурно-просветительных и зрелищно-развлекательных мероприятий или исключительно информацию об указанных мероприятиях с одновременным упоминанием об определенном лице как о спонсоре конкретного мероприятия при условии, если такому упоминанию отведено не более чем десять процентов рекламной площади (пространств).

Приложение 30 к приказу Комитета
по охране объектов культурного
наследия области
от «24» 12 _____ 2018 г. № 436-0

Границы территории, координаты характерных (поворотных) точек границ территории, режим использования территории объекта культурного наследия федерального значения «Жилой дом (деревянный), XIX в.», расположенного по адресу: г. Вологда, ул. Мальцева, д. 14

1. Графическое описание местоположения границ территории объекта культурного наследия (карта-схема)



2. Координаты характерных (поворотных) точек границ территории объекта культурного наследия

Обозначение характерных точек границ	Координаты, м	
	X	Y
1	2	3
1	353470.74	2326005.64

2	353458.76	2326033.95
3	353425.28	2326020.38
4	353438.41	2325988.40
5	353442.09	2325990.01
6	353458.61	2325997.34
1	353470.74	2326005.64

3. Режим использования территории объекта культурного наследия

На территории объекта культурного наследия запрещается строительство объектов капитального строительства и увеличение объемно-пространственных характеристик существующих на территории памятника или ансамбля объектов капитального строительства; проведение земляных, строительных, мелиоративных и иных работ, за исключением работ по сохранению объекта культурного наследия или его отдельных элементов, сохранению историко-градостроительной или природной среды объекта культурного наследия.

На территории объекта культурного наследия разрешается ведение хозяйственной деятельности, не противоречащей требованиям обеспечения сохранности объекта культурного наследия и позволяющей обеспечить функционирование объекта культурного наследия в современных условиях.

Не допускается распространение наружной рекламы на объектах культурного наследия, включенных в единый государственный реестр объектов культурного наследия (памятников истории и культуры) народов Российской Федерации, а также на их территориях.

Требование о запрете распространения наружной рекламы не действуют в отношении распространения наружной рекламы, содержащей исключительно информацию о проведении на объектах культурного наследия, их территориях театрально-зрелищных, культурно-просветительных и зрелищно-развлекательных мероприятий или исключительно информацию об указанных мероприятиях с одновременным упоминанием об определенном лице как о спонсоре конкретного мероприятия при условии, если такому упоминанию отведено не более чем десять процентов рекламной площади (пространств).

Обозначение характерных точек границ	Координаты, м	
	X	Y
1	2	3
1	353421.44	2325976.80
2	353407.43	2326010.65
3	353400.56	2326012.43
4	353372.86	2326001.57
5	353384.54	2325973.18
6	353389.19	2325963.01
1	353421.44	2325976.80

3. Режим использования территории объекта культурного наследия

На территории объекта культурного наследия запрещается строительство объектов капитального строительства и увеличение объемно-пространственных характеристик существующих на территории памятника или ансамбля объектов капитального строительства; проведение земляных, строительных, мелиоративных и иных работ, за исключением работ по сохранению объекта культурного наследия или его отдельных элементов, сохранению историко-градостроительной или природной среды объекта культурного наследия.

На территории объекта культурного наследия разрешается ведение хозяйственной деятельности, не противоречащей требованиям обеспечения сохранности объекта культурного наследия и позволяющей обеспечить функционирование объекта культурного наследия в современных условиях.

Не допускается распространение наружной рекламы на объектах культурного наследия, включенных в единый государственный реестр объектов культурного наследия (памятников истории и культуры) народов Российской Федерации, а также на их территориях.

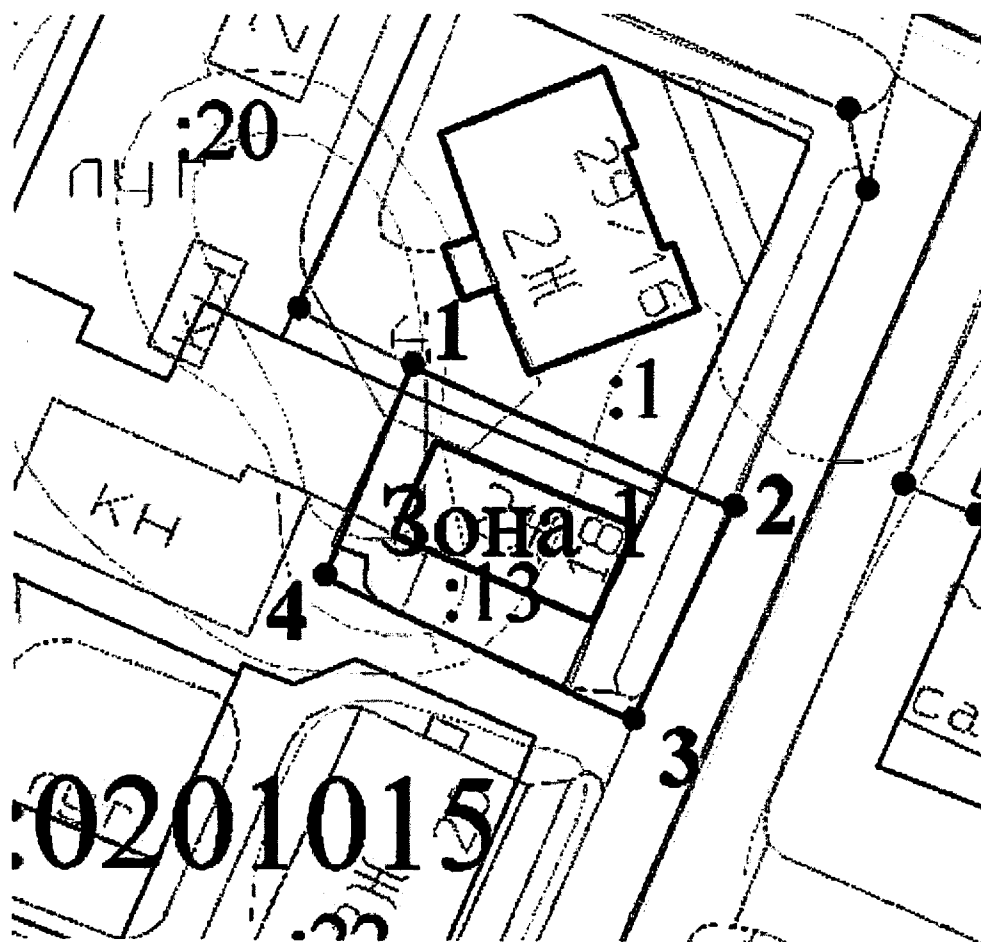
Требование о запрете распространения наружной рекламы не действуют в отношении распространения наружной рекламы, содержащей исключительно информацию о проведении на объектах культурного наследия, их территориях театрально-зрелищных, культурно-просветительных и зрелищно-развлекательных мероприятий или исключительно информацию об указанных мероприятиях с одновременным упоминанием об определенном лице как о спонсоре конкретного мероприятия при условии, если такому упоминанию отведено не более чем десять процентов рекламной площади (пространств).

Приложение 32 к приказу Комитета
по охране объектов культурного
наследия области

от «24» 12 2018 г. № 436-0

Границы территории, координаты характерных (поворотных) точек
границ территории, режим использования территории объекта культурного
наследия федерального значения «Дом жилой (дер.), XIX в.»,
расположенного по адресу: г. Вологда, ул. Мальцева, д. 18

1. Графическое описание местоположения границ территории объекта
культурного наследия (карта-схема)



2. Координаты характерных (поворотных) точек границ территории объекта
культурного наследия

Обозначение характерных точек границ	Координаты, м	
	X	Y
1	2	3
1	353384.54	2325973.19
2	353372.86	2326001.57
3	353354.12	2325993.28
4	353366.06	2325965.82
1	353384.54	2325973.19

3. Режим использования территории объекта культурного наследия

На территории объекта культурного наследия запрещается строительство объектов капитального строительства и увеличение объемно-пространственных характеристик существующих на территории памятника или ансамбля объектов капитального строительства; проведение земляных, строительных, мелиоративных и иных работ, за исключением работ по сохранению объекта культурного наследия или его отдельных элементов, сохранению историко-градостроительной или природной среды объекта культурного наследия.

На территории объекта культурного наследия разрешается ведение хозяйственной деятельности, не противоречащей требованиям обеспечения сохранности объекта культурного наследия и позволяющей обеспечить функционирование объекта культурного наследия в современных условиях.

Не допускается распространение наружной рекламы на объектах культурного наследия, включенных в единый государственный реестр объектов культурного наследия (памятников истории и культуры) народов Российской Федерации, а также на их территориях.

Требование о запрете распространения наружной рекламы не действуют в отношении распространения наружной рекламы, содержащей исключительно информацию о проведении на объектах культурного наследия, их территориях театрально-зрелищных, культурно-просветительных и зрелищно-развлекательных мероприятий или исключительно информацию об указанных мероприятиях с одновременным упоминанием об определенном лице как о спонсоре конкретного мероприятия при условии, если такому упоминанию отведено не более чем десять процентов рекламной площади (пространств).

Приложение 33 к приказу Комитета
по охране объектов культурного
наследия области
от «24» 12 2018 г. № 436-0

Границы территории, координаты характерных (поворотных) точек границ территории, режим использования территории объекта культурного наследия федерального значения «Жилой дом (деревянный), XIX в.», расположенного по адресу: г. Вологда, ул. Мальцева, д. 31

1. Графическое описание местоположения границ территории объекта культурного наследия (карта-схема)



2. Координаты характерных (поворотных) точек границ территории объекта культурного наследия

Обозначение характерных точек границ	Координаты, м	
	X	Y
1	2	3
1	352906.25	2325823.51
2	352888.28	2325863.74

3	352862.22	2325852.44
4	352878.66	2325813.79
1	352906.25	2325823.51

3. Режим использования территории объекта культурного наследия

На территории объекта культурного наследия запрещается строительство объектов капитального строительства и увеличение объемно-пространственных характеристик существующих на территории памятника или ансамбля объектов капитального строительства; проведение земляных, строительных, мелиоративных и иных работ, за исключением работ по сохранению объекта культурного наследия или его отдельных элементов, сохранению историко-градостроительной или природной среды объекта культурного наследия.

На территории объекта культурного наследия разрешается ведение хозяйственной деятельности, не противоречащей требованиям обеспечения сохранности объекта культурного наследия и позволяющей обеспечить функционирование объекта культурного наследия в современных условиях.

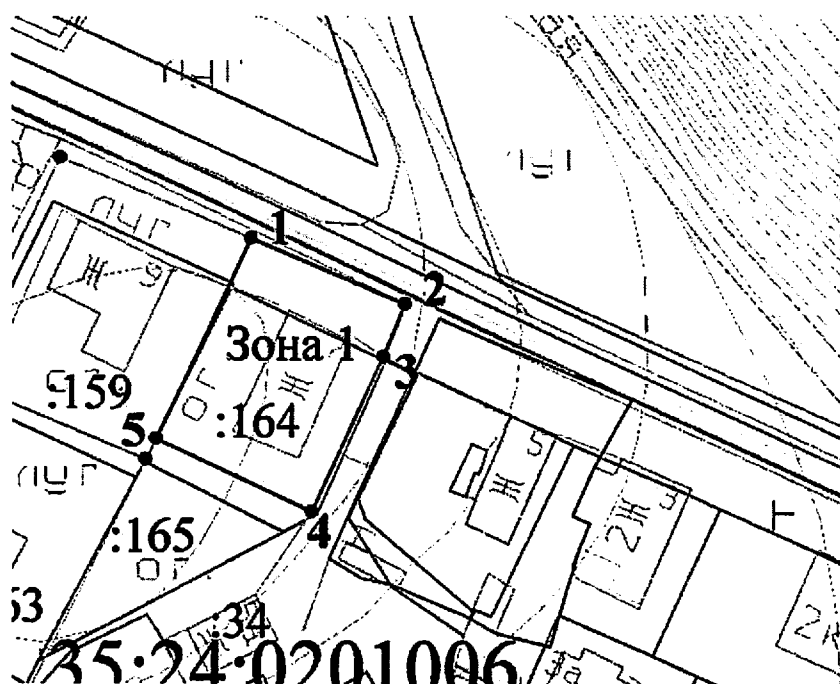
Не допускается распространение наружной рекламы на объектах культурного наследия, включенных в единый государственный реестр объектов культурного наследия (памятников истории и культуры) народов Российской Федерации, а также на их территориях.

Требование о запрете распространения наружной рекламы не действуют в отношении распространения наружной рекламы, содержащей исключительно информацию о проведении на объектах культурного наследия, их территориях театрально-зрелищных, культурно-просветительных и зрелищно-развлекательных мероприятий или исключительно информацию об указанных мероприятиях с одновременным упоминанием об определенном лице как о спонсоре конкретного мероприятия при условии, если такому упоминанию отведено не более чем десять процентов рекламной площади (пространств).

Приложение 34 к приказу Комитета
по охране объектов культурного
наследия области
от «24» 12 2018 г. № 436-О

Границы территории, координаты характерных (поворотных) точек границ территории, режим использования территории объекта культурного наследия федерального значения «Дом жилой (дер.), XIX в.», расположенного по адресу: г. Вологда, ул. Маяковского, д. 7

1. Графическое описание местоположения границ территории объекта культурного наследия (карта-схема)



2. Координаты характерных (поворотных) точек границ территории объекта культурного наследия

Обозначение характерных точек границ	Координаты, м	
	X	Y
1	2	3
1	353990.64	2325811.49
2	353981.29	2325835.21

3	353973.39	2325832.04
4	353949.77	2325821.53
5	353960.35	2325797.70
1	353990.64	2325811.49

3. Режим использования территории объекта культурного наследия

На территории объекта культурного наследия запрещается строительство объектов капитального строительства и увеличение объемно-пространственных характеристик существующих на территории памятника или ансамбля объектов капитального строительства; проведение земляных, строительных, мелиоративных и иных работ, за исключением работ по сохранению объекта культурного наследия или его отдельных элементов, сохранению историко-градостроительной или природной среды объекта культурного наследия.

На территории объекта культурного наследия разрешается ведение хозяйственной деятельности, не противоречащей требованиям обеспечения сохранности объекта культурного наследия и позволяющей обеспечить функционирование объекта культурного наследия в современных условиях.

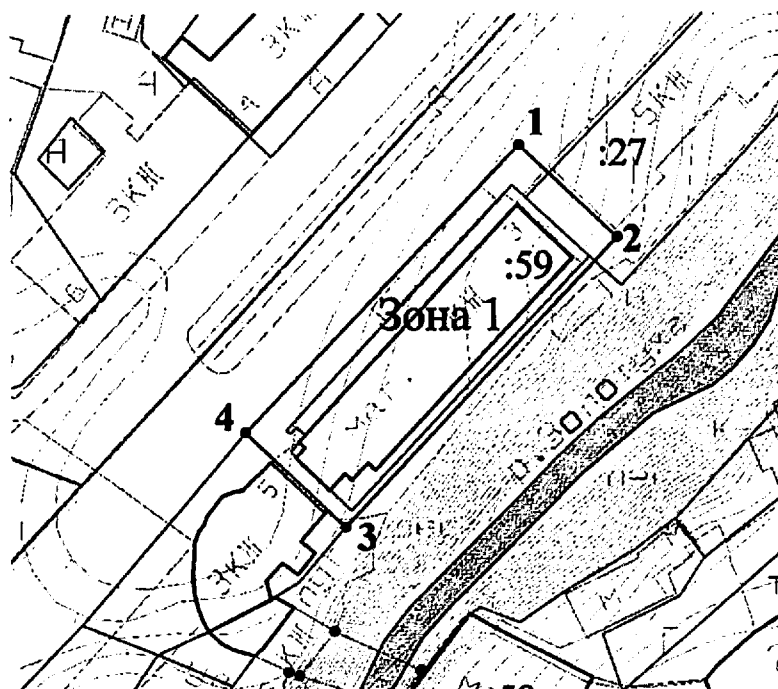
Не допускается распространение наружной рекламы на объектах культурного наследия, включенных в единый государственный реестр объектов культурного наследия (памятников истории и культуры) народов Российской Федерации, а также на их территориях.

Требование о запрете распространения наружной рекламы не действуют в отношении распространения наружной рекламы, содержащей исключительно информацию о проведении на объектах культурного наследия, их территориях театрально-зрелищных, культурно-просветительных и зрелищно-развлекательных мероприятий или исключительно информацию об указанных мероприятиях с одновременным упоминанием об определенном лице как о спонсоре конкретного мероприятия при условии, если такому упоминанию отведено не более чем десять процентов рекламной площади (пространств).

Приложение 35 к приказу Комитета
по охране объектов культурного
наследия области
от «24» 12 _____ 2018 г. № 436-О

Границы территории, координаты характерных (поворотных) точек границ территории, режим использования территории объекта культурного наследия федерального значения «Торговые ряды», расположенного по адресу: г. Вологда, ул. Мира, д. 3

1. Графическое описание местоположения границ территории объекта культурного наследия (карта-схема)



2. Координаты характерных (поворотных) точек границ территории объекта культурного наследия

Обозначение характерных точек границ	Координаты, м	
	X	Y
1	2	3
1	353516.41	2326683.51

2	353499.67	2326702.41
3	353444.09	2326651.67
4	353461.45	2326631.97
1	353516.41	2326683.51

3. Режим использования территории объекта культурного наследия

На территории объекта культурного наследия запрещается строительство объектов капитального строительства и увеличение объемно-пространственных характеристик существующих на территории памятника или ансамбля объектов капитального строительства; проведение земляных, строительных, мелиоративных и иных работ, за исключением работ по сохранению объекта культурного наследия или его отдельных элементов, сохранению историко-градостроительной или природной среды объекта культурного наследия.

На территории объекта культурного наследия разрешается ведение хозяйственной деятельности, не противоречащей требованиям обеспечения сохранности объекта культурного наследия и позволяющей обеспечить функционирование объекта культурного наследия в современных условиях.

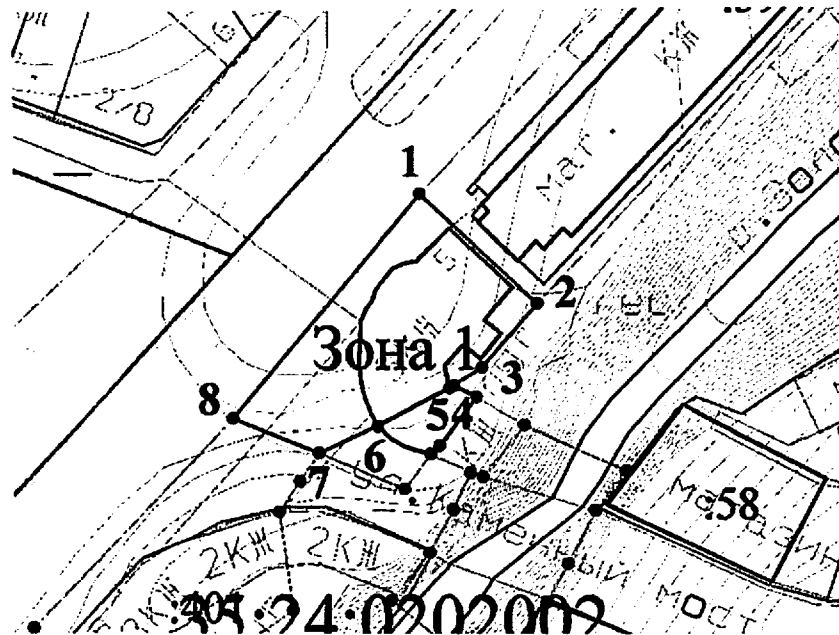
Не допускается распространение наружной рекламы на объектах культурного наследия, включенных в единый государственный реестр объектов культурного наследия (памятников истории и культуры) народов Российской Федерации, а также на их территориях.

Требование о запрете распространения наружной рекламы не действуют в отношении распространения наружной рекламы, содержащей исключительно информацию о проведении на объектах культурного наследия, их территориях театрально-зрелищных, культурно-просветительных и зрелищно-развлекательных мероприятий или исключительно информацию об указанных мероприятиях с одновременным упоминанием об определенном лице как о спонсоре конкретного мероприятия при условии, если такому упоминанию отведено не более чем десять процентов рекламной площади (пространств).

Приложение 36 к приказу Комитета
по охране объектов культурного
наследия области
от «24» 12 _____ 2018 г. № 436-0

Границы территории, координаты характерных (поворотных) точек границ территории, режим использования территории объекта культурного наследия федерального значения «Башни и лавки у Каменного моста, кон. XVIII в.», расположенного по адресу: г. Вологда, ул. Мира, д. 5

1. Графическое описание местоположения границ территории объекта культурного наследия (карта-схема)



2. Координаты характерных (поворотных) точек границ территории объекта культурного наследия

Обозначение характерных точек границ	Координаты, м	
	X	Y
1	2	3
1	353461.45	2326631.97

2	353444.09	2326651.67
3	353433.44	2326642.76
4	353430.59	2326638.15
5	353430.22	2326637.45
6	353423.82	2326625.63
7	353419.11	2326615.95
8	353424.42	2326601.49
1	353461.45	2326631.97

3. Режим использования территории объекта культурного наследия

На территории объекта культурного наследия запрещается строительство объектов капитального строительства и увеличение объемно-пространственных характеристик существующих на территории памятника или ансамбля объектов капитального строительства; проведение земляных, строительных, мелиоративных и иных работ, за исключением работ по сохранению объекта культурного наследия или его отдельных элементов, сохранению историко-градостроительной или природной среды объекта культурного наследия.

На территории объекта культурного наследия разрешается ведение хозяйственной деятельности, не противоречащей требованиям обеспечения сохранности объекта культурного наследия и позволяющей обеспечить функционирование объекта культурного наследия в современных условиях.

Не допускается распространение наружной рекламы на объектах культурного наследия, включенных в единый государственный реестр объектов культурного наследия (памятников истории и культуры) народов Российской Федерации, а также на их территориях.

Требование о запрете распространения наружной рекламы не действуют в отношении распространения наружной рекламы, содержащей исключительно информацию о проведении на объектах культурного наследия, их территориях театрально-зрелищных, культурно-просветительных и зрелищно-развлекательных мероприятий или исключительно информацию об указанных мероприятиях с одновременным упоминанием об определенном лице как о спонсоре конкретного мероприятия при условии, если такому упоминанию отведено не более чем десять процентов рекламной площади (пространств).

Приложение 37 к приказу Комитета
по охране объектов культурного
наследия области
от «24» 12 _____ 2018 г. № 436-0

Границы территории, координаты характерных (поворотных) точек
границ территории, режим использования территории объекта культурного
наследия федерального значения «Торговый дом, 2-я пол. XIX в.»,
расположенного по адресу: г. Вологда, ул. Мира, д. 7

1. Графическое описание местоположения границ территории объекта
культурного наследия (карта-схема)



2. Координаты характерных (поворотных) точек границ территории объекта
культурного наследия

Обозначение характерных точек границ	Координаты, м	
	X	Y
1	2	3
1	353430.59	2326638.15
2	353428.68	2326641.91

3	353420.72	2326636.01
4	353419.55	2326634.78
5	353413.52	2326630.38
6	353419.11	2326615.95
7	353423.82	2326625.63
8	353430.22	2326637.45
1	353430.59	2326638.15

3. Режим использования территории объекта культурного наследия

На территории объекта культурного наследия запрещается строительство объектов капитального строительства и увеличение объемно-пространственных характеристик существующих на территории памятника или ансамбля объектов капитального строительства; проведение земляных, строительных, мелиоративных и иных работ, за исключением работ по сохранению объекта культурного наследия или его отдельных элементов, сохранению историко-градостроительной или природной среды объекта культурного наследия.

На территории объекта культурного наследия разрешается ведение хозяйственной деятельности, не противоречащей требованиям обеспечения сохранности объекта культурного наследия и позволяющей обеспечить функционирование объекта культурного наследия в современных условиях.

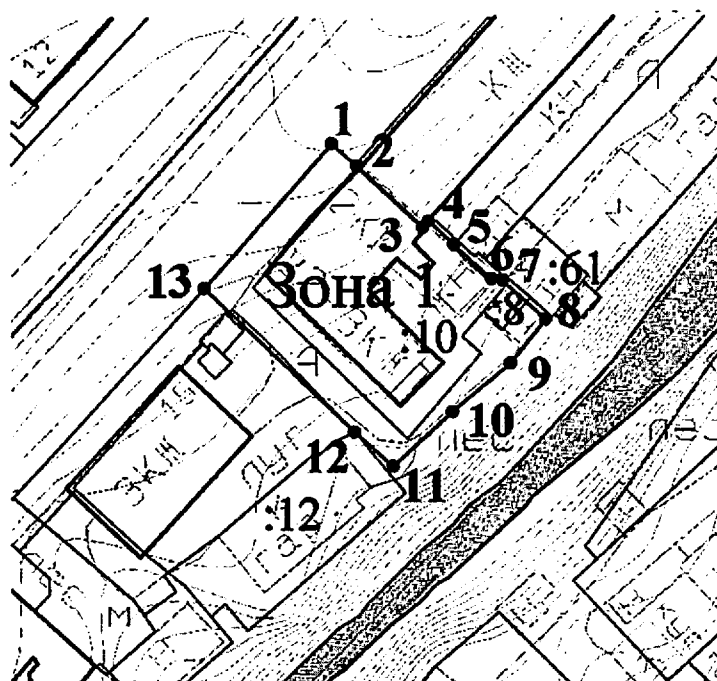
Не допускается распространение наружной рекламы на объектах культурного наследия, включенных в единый государственный реестр объектов культурного наследия (памятников истории и культуры) народов Российской Федерации, а также на их территориях.

Требование о запрете распространения наружной рекламы не действуют в отношении распространения наружной рекламы, содержащей исключительно информацию о проведении на объектах культурного наследия, их территориях театрально-зрелищных, культурно-просветительных и зрелищно-развлекательных мероприятий или исключительно информацию об указанных мероприятиях с одновременным упоминанием об определенном лице как о спонсоре конкретного мероприятия при условии, если такому упоминанию отведено не более чем десять процентов рекламной площади (пространств).

Приложение 38 к приказу Комитета
по охране объектов культурного
наследия области
от «24» 12 _____ 2018 г. № 436-О

Границы территории, координаты характерных (поворотных) точек границ территории, режим использования территории объекта культурного наследия федерального значения «Дом жилой, XIX в.», расположенного по адресу: г. Вологда, ул. Мира, д. 13

1. Графическое описание местоположения границ территории объекта культурного наследия (карта-схема)



2. Координаты характерных (поворотных) точек границ территории объекта культурного наследия

Обозначение характерных точек границ	Координаты, м	
	X	Y
1	2	3
1	353338.33	2326524.89
2	353334.95	2326528.99

3	353325.64	2326539.52
4	353326.67	2326540.43
5	353322.84	2326544.76
6	353317.87	2326550.50
7	353317.73	2326552.19
8	353311.76	2326559.08
9	353304.68	2326553.71
10	353297.11	2326544.90
11	353288.30	2326535.59
12	353293.54	2326529.33
13	353315.48	2326504.92
1	353338.33	2326524.89

3. Режим использования территории объекта культурного наследия

На территории объекта культурного наследия запрещается строительство объектов капитального строительства и увеличение объемно-пространственных характеристик существующих на территории памятника или ансамбля объектов капитального строительства; проведение земляных, строительных, мелиоративных и иных работ, за исключением работ по сохранению объекта культурного наследия или его отдельных элементов, сохранению историко-градостроительной или природной среды объекта культурного наследия.

На территории объекта культурного наследия разрешается ведение хозяйственной деятельности, не противоречащей требованиям обеспечения сохранности объекта культурного наследия и позволяющей обеспечить функционирование объекта культурного наследия в современных условиях.

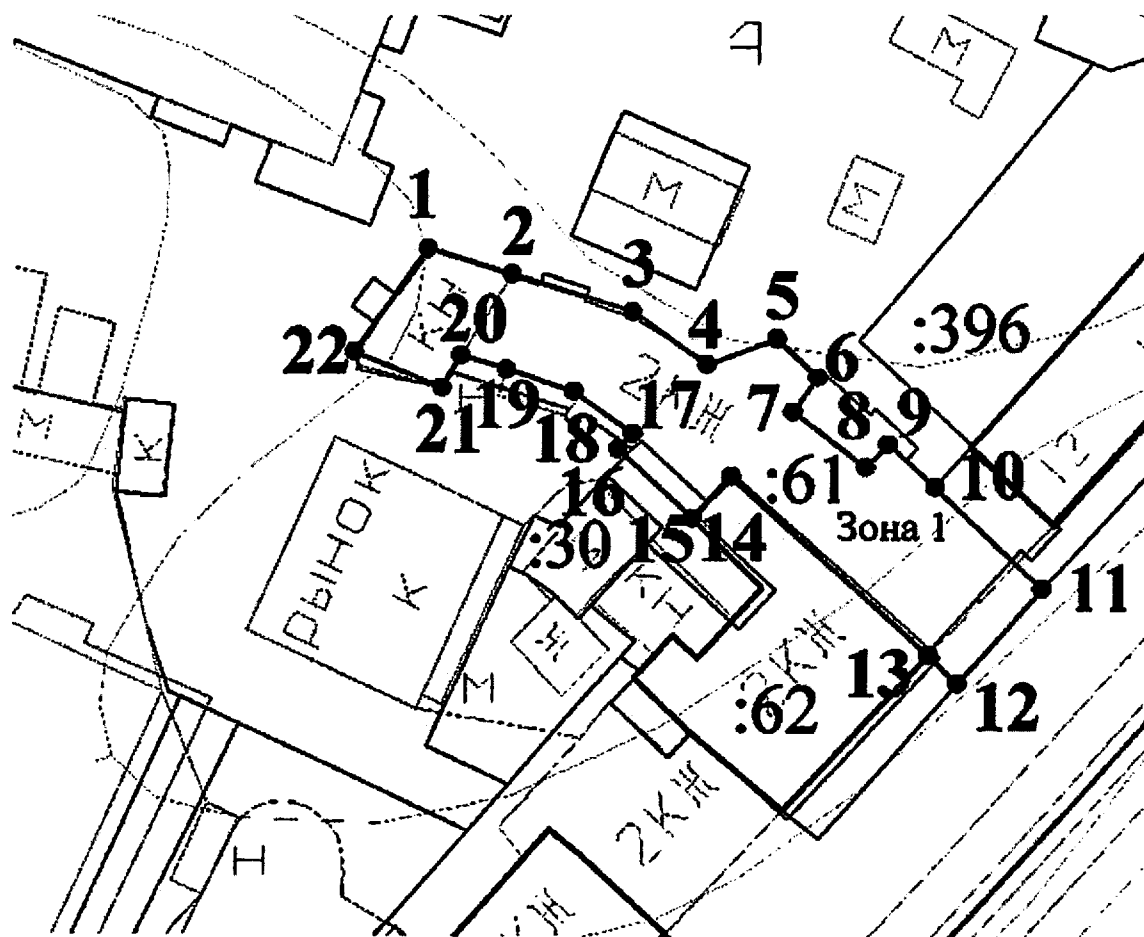
Не допускается распространение наружной рекламы на объектах культурного наследия, включенных в единый государственный реестр объектов культурного наследия (памятников истории и культуры) народов Российской Федерации, а также на их территориях.

Требование о запрете распространения наружной рекламы не действуют в отношении распространения наружной рекламы, содержащей исключительно информацию о проведении на объектах культурного наследия, их территориях театрально-зрелищных, культурно-просветительных и зрелищно-развлекательных мероприятий или исключительно информацию об указанных мероприятиях с одновременным упоминанием об определенном лице как о спонсоре конкретного мероприятия при условии, если такому упоминанию отведено не более чем десять процентов рекламной площади (пространств).

Приложение 39 к приказу Комитета
по охране объектов культурного
наследия области
от «24» 12 2018 г. № 436-0

Границы территории, координаты характерных (поворотных) точек границ территории, режим использования территории объекта культурного наследия федерального значения «Дом жилой, XIX в.», расположенного по адресу: г. Вологда, ул. Мира, д. 14

1. Графическое описание местоположения границ территории объекта культурного наследия (карта-схема)



2. Координаты характерных (поворотных) точек границ территории объекта культурного наследия

Обозначение характерных точек границ	Координаты, м	
	X	Y
1	2	3
1	353371.79	2326409.63
2	353369.21	2326418.87
3	353365.47	2326432.15
4	353360.01	2326440.16
5	353362.93	2326447.57
6	353358.90	2326451.99
7	353355.13	2326449.46
8	353349.41	2326457.31
9	353351.97	2326459.69
10	353347.45	2326464.70
11	353336.86	2326476.43
12	353326.49	2326467.61
13	353329.43	2326464.41
14	353348.13	2326443.04
15	353343.57	2326438.96
16	353350.80	2326430.81
17	353352.47	2326432.37
18	353356.84	2326425.85
19	353359.08	2326418.47
20	353360.44	2326413.47
21	353356.96	2326411.31
22	353360.58	2326401.86
1	353371.79	2326409.63

3. Режим использования территории объекта культурного наследия

На территории объекта культурного наследия запрещается строительство объектов капитального строительства и увеличение объемно-пространственных характеристик существующих на территории памятника или ансамбля объектов капитального строительства; проведение земляных, строительных, мелиоративных и иных работ, за исключением работ по сохранению объекта культурного наследия или его отдельных элементов, сохранению историко-градостроительной или природной среды объекта культурного наследия.

На территории объекта культурного наследия разрешается ведение хозяйственной деятельности, не противоречащей требованиям обеспечения

сохранности объекта культурного наследия и позволяющей обеспечить функционирование объекта культурного наследия в современных условиях.

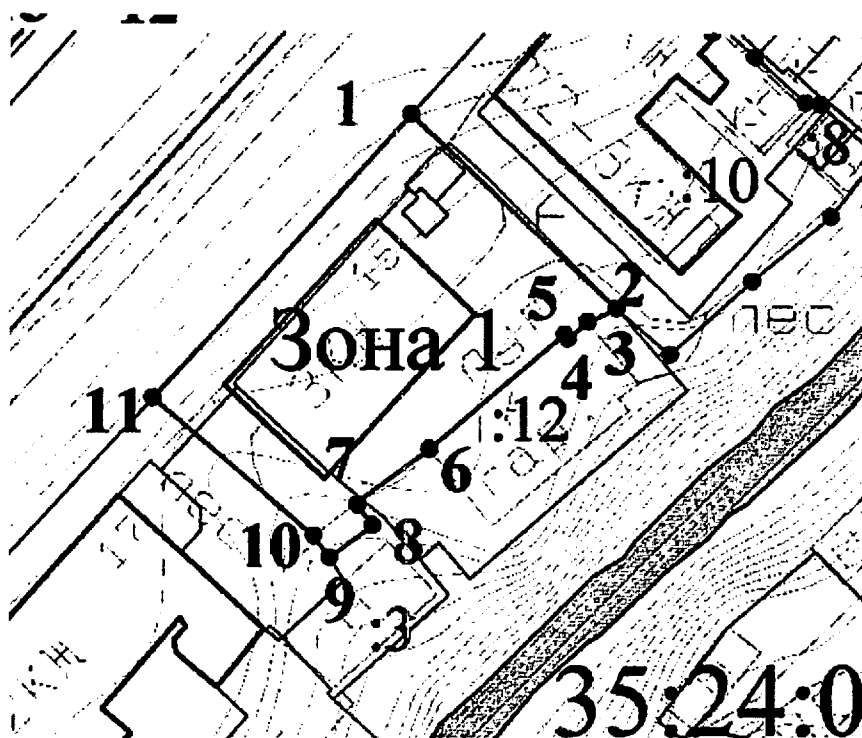
Не допускается распространение наружной рекламы на объектах культурного наследия, включенных в единый государственный реестр объектов культурного наследия (памятников истории и культуры) народов Российской Федерации, а также на их территориях.

Требование о запрете распространения наружной рекламы не действуют в отношении распространения наружной рекламы, содержащей исключительно информацию о проведении на объектах культурного наследия, их территориях театрально-зрелищных, культурно-просветительных и зрелищно-развлекательных мероприятий или исключительно информацию об указанных мероприятиях с одновременным упоминанием об определенном лице как о спонсоре конкретного мероприятия при условии, если такому упоминанию отведено не более чем десять процентов рекламной площади (пространств).

Приложение 40 к приказу Комитета
по охране объектов культурного
наследия области
от «24» 12 2018 г. № 436-0

Границы территории, координаты характерных (поворотных) точек границ территории, режим использования территории объекта культурного наследия федерального значения «Дом жилой, XIX в.», расположенного по адресу: г. Вологда, ул. Мира, д. 15

1. Графическое описание местоположения границ территории объекта культурного наследия (карта-схема)



2. Координаты характерных (поворотных) точек границ территории объекта культурного наследия

Обозначение характерных точек границ	Координаты, м	
	X	Y
1	2	3
1	353315.48	2326504.92

2	353293.54	2326529.33
3	353291.94	2326526.08
4	353289.95	2326523.80
5	353290.42	2326523.42
6	353276.84	2326507.89
7	353270.45	2326499.44
8	353267.96	2326501.38
9	353264.12	2326496.40
10	353266.66	2326494.51
11	353282.11	2326475.49
1	353315.48	2326504.92

3. Режим использования территории объекта культурного наследия

На территории объекта культурного наследия запрещается строительство объектов капитального строительства и увеличение объемно-пространственных характеристик существующих на территории памятника или ансамбля объектов капитального строительства; проведение земляных, строительных, мелиоративных и иных работ, за исключением работ по сохранению объекта культурного наследия или его отдельных элементов, сохранению историко-градостроительной или природной среды объекта культурного наследия.

На территории объекта культурного наследия разрешается ведение хозяйственной деятельности, не противоречащей требованиям обеспечения сохранности объекта культурного наследия и позволяющей обеспечить функционирование объекта культурного наследия в современных условиях.

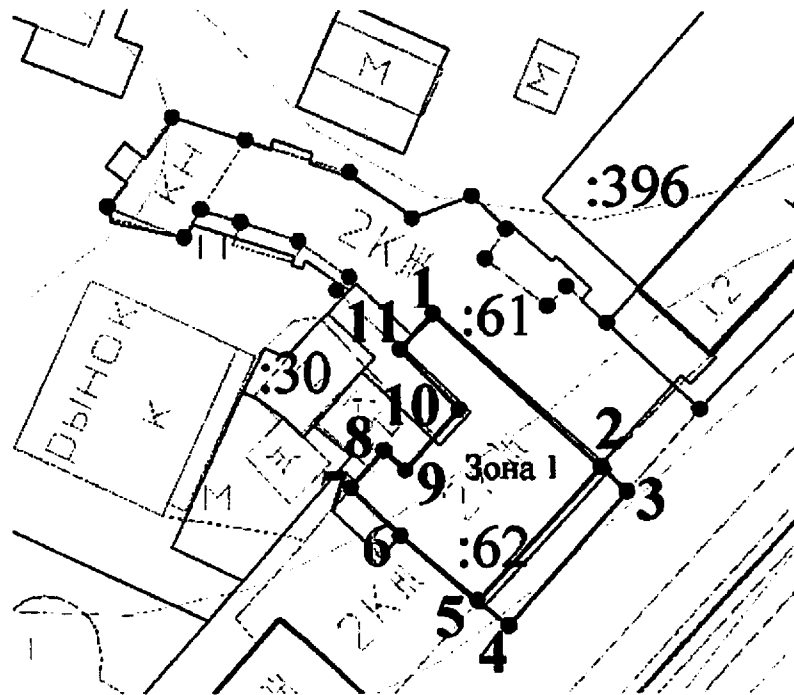
Не допускается распространение наружной рекламы на объектах культурного наследия, включенных в единый государственный реестр объектов культурного наследия (памятников истории и культуры) народов Российской Федерации, а также на их территориях.

Требование о запрете распространения наружной рекламы не действуют в отношении распространения наружной рекламы, содержащей исключительно информацию о проведении на объектах культурного наследия, их территориях театрально-зрелищных, культурно-просветительных и зрелищно-развлекательных мероприятий или исключительно информацию об указанных мероприятиях с одновременным упоминанием об определенном лице как о спонсоре конкретного мероприятия при условии, если такому упоминанию отведено не более чем десять процентов рекламной площади (пространств).

Приложение 41 к приказу Комитета
по охране объектов культурного
наследия области
от «24» 12 2018 г. № 436-0

Границы территории, координаты характерных (поворотных) точек границ территории, режим использования территории объекта культурного наследия федерального значения «Дом жилой, XIX в.», расположенного по адресу: г. Вологда, ул. Мира, д. 16

1. Графическое описание местоположения границ территории объекта культурного наследия (карта-схема)



2. Координаты характерных (поворотных) точек границ территории объекта культурного наследия

Обозначение характерных точек границ	Координаты, м	
	X	Y
1	2	3
1	353348.13	2326443.04

2	353329.43	2326464.41
3	353326.49	2326467.61
4	353309.60	2326453.23
5	353312.54	2326449.33
6	353320.64	2326439.21
7	353326.26	2326433.04
8	353330.96	2326437.13
9	353328.57	2326439.91
10	353336.25	2326446.61
11	353343.57	2326438.96
1	353348.13	2326443.04

3. Режим использования территории объекта культурного наследия

На территории объекта культурного наследия запрещается строительство объектов капитального строительства и увеличение объемно-пространственных характеристик существующих на территории памятника или ансамбля объектов капитального строительства; проведение земляных, строительных, мелиоративных и иных работ, за исключением работ по сохранению объекта культурного наследия или его отдельных элементов, сохранению историко-градостроительной или природной среды объекта культурного наследия.

На территории объекта культурного наследия разрешается ведение хозяйственной деятельности, не противоречащей требованиям обеспечения сохранности объекта культурного наследия и позволяющей обеспечить функционирование объекта культурного наследия в современных условиях.

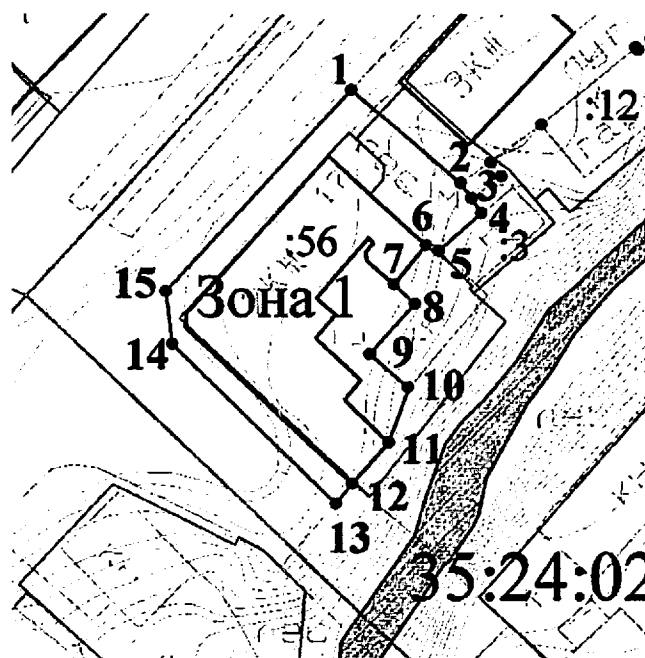
Не допускается распространение наружной рекламы на объектах культурного наследия, включенных в единый государственный реестр объектов культурного наследия (памятников истории и культуры) народов Российской Федерации, а также на их территориях.

Требование о запрете распространения наружной рекламы не действуют в отношении распространения наружной рекламы, содержащей исключительно информацию о проведении на объектах культурного наследия, их территориях театрально-зрелищных, культурно-просветительных и зрелищно-развлекательных мероприятий или исключительно информацию об указанных мероприятиях с одновременным упоминанием об определенном лице как о спонсоре конкретного мероприятия при условии, если такому упоминанию отведено не более чем десять процентов рекламной площади (пространств).

Приложение 42 к приказу Комитета
по охране объектов культурного
наследия области
от «24» 12 _____ 2018 г. № 436-О

Границы территории, координаты характерных (поворотных) точек границ территории, режим использования территории объекта культурного наследия федерального значения «Дом жилой, XIX в.», расположенного по адресу: г. Вологда, ул. Мира, д. 17

1. Графическое описание местоположения границ территории объекта культурного наследия (карта-схема)



2. Координаты характерных (поворотных) точек границ территории объекта культурного наследия

Обозначение характерных точек границ	Координаты, м	
	X	Y
1	2	3
1	353282.11	2326475.49
2	353266.66	2326494.51

3	353264.12	2326496.40
4	353261.61	2326498.12
5	353254.65	2326490.67
6	353255.93	2326488.84
7	353249.13	2326483.49
8	353245.85	2326487.13
9	353237.14	2326479.57
10	353231.58	2326486.41
11	353222.28	2326483.15
12	353215.15	2326476.99
13	353211.74	2326474.29
14	353238.17	2326445.49
15	353247.10	2326444.21
1	353282.11	2326475.49

3. Режим использования территории объекта культурного наследия

На территории объекта культурного наследия запрещается строительство объектов капитального строительства и увеличение объемно-пространственных характеристик существующих на территории памятника или ансамбля объектов капитального строительства; проведение земляных, строительных, мелиоративных и иных работ, за исключением работ по сохранению объекта культурного наследия или его отдельных элементов, сохранению историко-градостроительной или природной среды объекта культурного наследия.

На территории объекта культурного наследия разрешается ведение хозяйственной деятельности, не противоречащей требованиям обеспечения сохранности объекта культурного наследия и позволяющей обеспечить функционирование объекта культурного наследия в современных условиях.

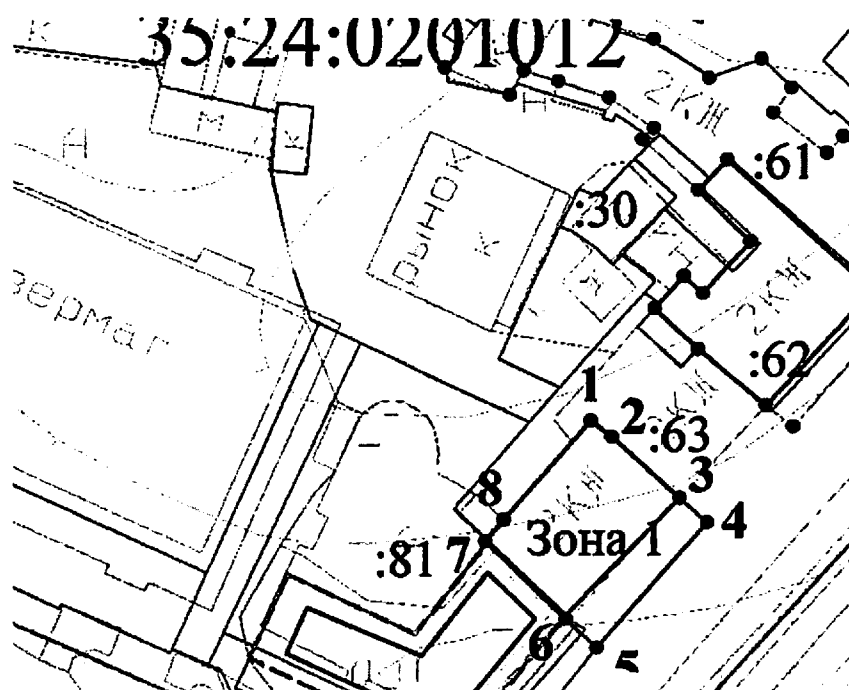
Не допускается распространение наружной рекламы на объектах культурного наследия, включенных в единый государственный реестр объектов культурного наследия (памятников истории и культуры) народов Российской Федерации, а также на их территориях.

Требование о запрете распространения наружной рекламы не действуют в отношении распространения наружной рекламы, содержащей исключительно информацию о проведении на объектах культурного наследия, их территориях театрально-зрелищных, культурно-просветительных и зрелищно-развлекательных мероприятий или исключительно информацию об указанных мероприятиях с одновременным упоминанием об определенном лице как о спонсоре конкретного мероприятия при условии, если такому упоминанию отведено не более чем десять процентов рекламной площади (пространств).

Приложение 43 к приказу Комитета
по охране объектов культурного
наследия области
от «24» 12 _____ 2018 г. № 436-0

Границы территории, координаты характерных (поворотных) точек границ территории, режим использования территории объекта культурного наследия федерального значения «Дом жилой, XIX в.», расположенного по адресу: г. Вологда, ул. Мира, д. 20

1. Графическое описание местоположения границ территории объекта культурного наследия (карта-схема)



2. Координаты характерных (поворотных) точек границ территории объекта культурного наследия

Обозначение характерных точек границ	Координаты, м	
	X	Y
1	2	3
1	353309.88	2326424.21
2	353307.36	2326427.54

3	353298.91	2326437.17
4	353295.50	2326441.09
5	353277.16	2326425.61
6	353280.96	2326421.29
7	353292.21	2326409.20
8	353295.28	2326411.79
1	353309.88	2326424.21

3. Режим использования территории объекта культурного наследия

На территории объекта культурного наследия запрещается строительство объектов капитального строительства и увеличение объемно-пространственных характеристик существующих на территории памятника или ансамбля объектов капитального строительства; проведение земляных, строительных, мелиоративных и иных работ, за исключением работ по сохранению объекта культурного наследия или его отдельных элементов, сохранению историко-градостроительной или природной среды объекта культурного наследия.

На территории объекта культурного наследия разрешается ведение хозяйственной деятельности, не противоречащей требованиям обеспечения сохранности объекта культурного наследия и позволяющей обеспечить функционирование объекта культурного наследия в современных условиях.

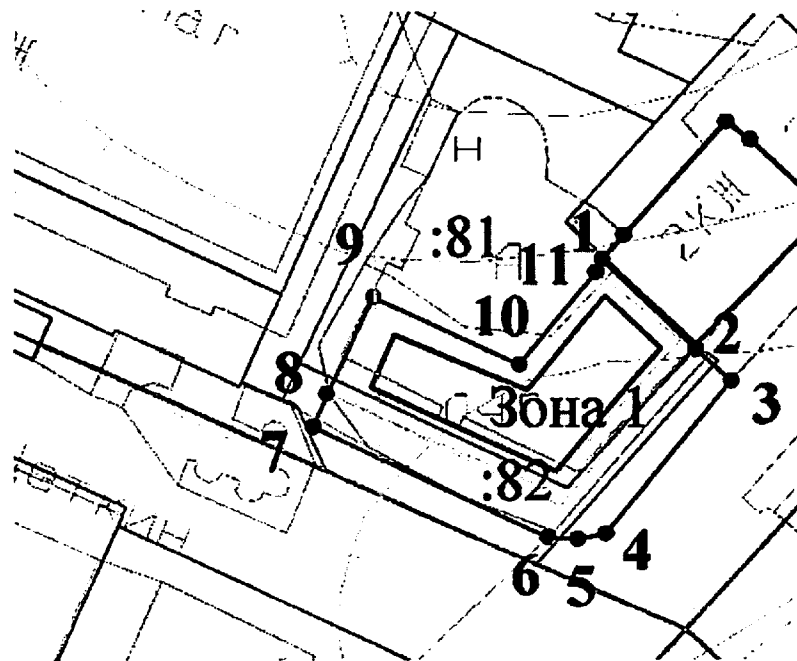
Не допускается распространение наружной рекламы на объектах культурного наследия, включенных в единый государственный реестр объектов культурного наследия (памятников истории и культуры) народов Российской Федерации, а также на их территориях.

Требование о запрете распространения наружной рекламы не действуют в отношении распространения наружной рекламы, содержащей исключительно информацию о проведении на объектах культурного наследия, их территориях театрально-зрелищных, культурно-просветительных и зрелищно-развлекательных мероприятий или исключительно информацию об указанных мероприятиях с одновременным упоминанием об определенном лице как о спонсоре конкретного мероприятия при условии, если такому упоминанию отведено не более чем десять процентов рекламной площади (пространств).

Приложение 44 к приказу Комитета
по охране объектов культурного
наследия области
от «24» 12 2018 г. № 436-О

Границы территории, координаты характерных (поворотных) точек границ территории, режим использования территории объекта культурного наследия федерального значения «Здание библиотеки Общества просвещения, XIX-XX вв.», расположенного по адресу: г. Вологда, ул. Мира, д. 22

1. Графическое описание местоположения границ территории объекта культурного наследия (карта-схема)



2. Координаты характерных (поворотных) точек границ территории объекта культурного наследия

Обозначение характерных точек границ	Координаты, м	
	X	Y
1	2	3
1	353292.21	2326409.20

2	353280.96	2326421.29
3	353277.16	2326425.61
4	353257.76	2326410.31
5	353257.01	2326406.82
6	353257.20	2326403.03
7	353270.37	2326372.87
8	353274.43	2326374.66
9	353286.79	2326380.27
10	353278.65	2326399.08
11	353290.56	2326408.43
1	353292.21	2326409.20

3. Режим использования территории объекта культурного наследия

На территории объекта культурного наследия запрещается строительство объектов капитального строительства и увеличение объемно-пространственных характеристик существующих на территории памятника или ансамбля объектов капитального строительства; проведение земляных, строительных, мелиоративных и иных работ, за исключением работ по сохранению объекта культурного наследия или его отдельных элементов, сохранению историко-градостроительной или природной среды объекта культурного наследия.

На территории объекта культурного наследия разрешается ведение хозяйственной деятельности, не противоречащей требованиям обеспечения сохранности объекта культурного наследия и позволяющей обеспечить функционирование объекта культурного наследия в современных условиях.

Не допускается распространение наружной рекламы на объектах культурного наследия, включенных в единый государственный реестр объектов культурного наследия (памятников истории и культуры) народов Российской Федерации, а также на их территориях.

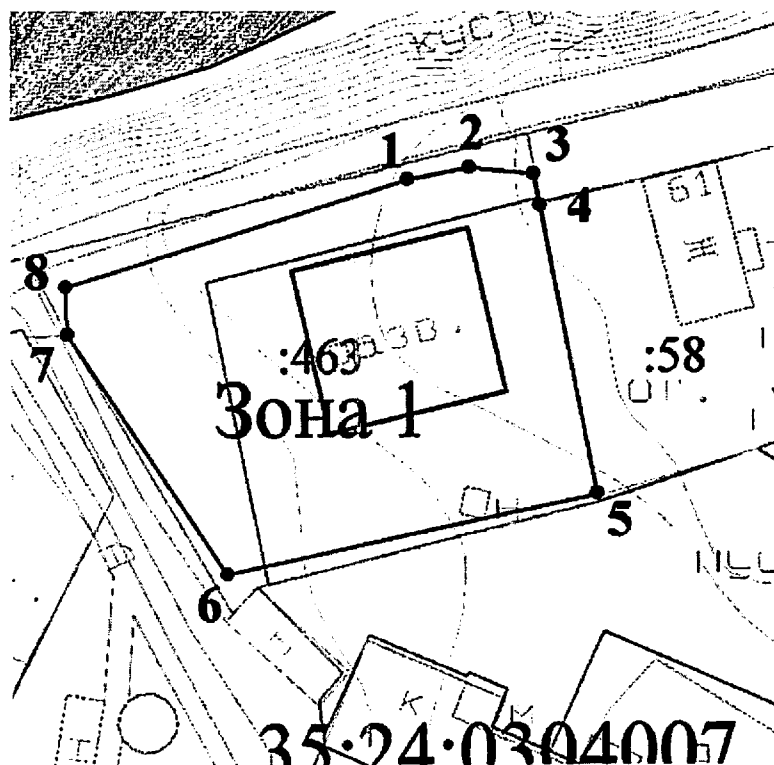
Требование о запрете распространения наружной рекламы не действуют в отношении распространения наружной рекламы, содержащей исключительно информацию о проведении на объектах культурного наследия, их территориях театрально-зрелищных, культурно-просветительных и зрелищно-развлекательных мероприятий или исключительно информацию об указанных мероприятиях с одновременным упоминанием об определенном лице как о спонсоре конкретного мероприятия при условии, если такому упоминанию отведено не более чем десять процентов рекламной площади (пространств).

Приложение 45 к приказу Комитета
по охране объектов культурного
наследия области

от «24» 12 _____ 2018 г. № 436-О

Границы территории, координаты характерных (поворотных) точек границ территории, режим использования территории объекта культурного наследия федерального значения «Скулябинская богадельня, XVIII в.», расположенного по адресу: г. Вологда, набережная 6 Армии, д. 63

1. Графическое описание местоположения границ территории объекта культурного наследия (карта-схема)



2. Координаты характерных (поворотных) точек границ территории объекта культурного наследия

Обозначение характерных точек границ	Координаты, м	
	X	Y
1	2	3
1	354503.64	2326302.30

2	354505.58	2326311.48
3	354504.85	2326321.03
4	354500.23	2326322.02
5	354457.81	2326331.21
6	354445.23	2326276.15
7	354479.91	2326251.98
8	354486.86	2326251.60
1	354503.64	2326302.30

3. Режим использования территории объекта культурного наследия

На территории объекта культурного наследия запрещается строительство объектов капитального строительства и увеличение объемно-пространственных характеристик существующих на территории памятника или ансамбля объектов капитального строительства; проведение земляных, строительных, мелиоративных и иных работ, за исключением работ по сохранению объекта культурного наследия или его отдельных элементов, сохранению историко-градостроительной или природной среды объекта культурного наследия.

На территории объекта культурного наследия разрешается ведение хозяйственной деятельности, не противоречащей требованиям обеспечения сохранности объекта культурного наследия и позволяющей обеспечить функционирование объекта культурного наследия в современных условиях.

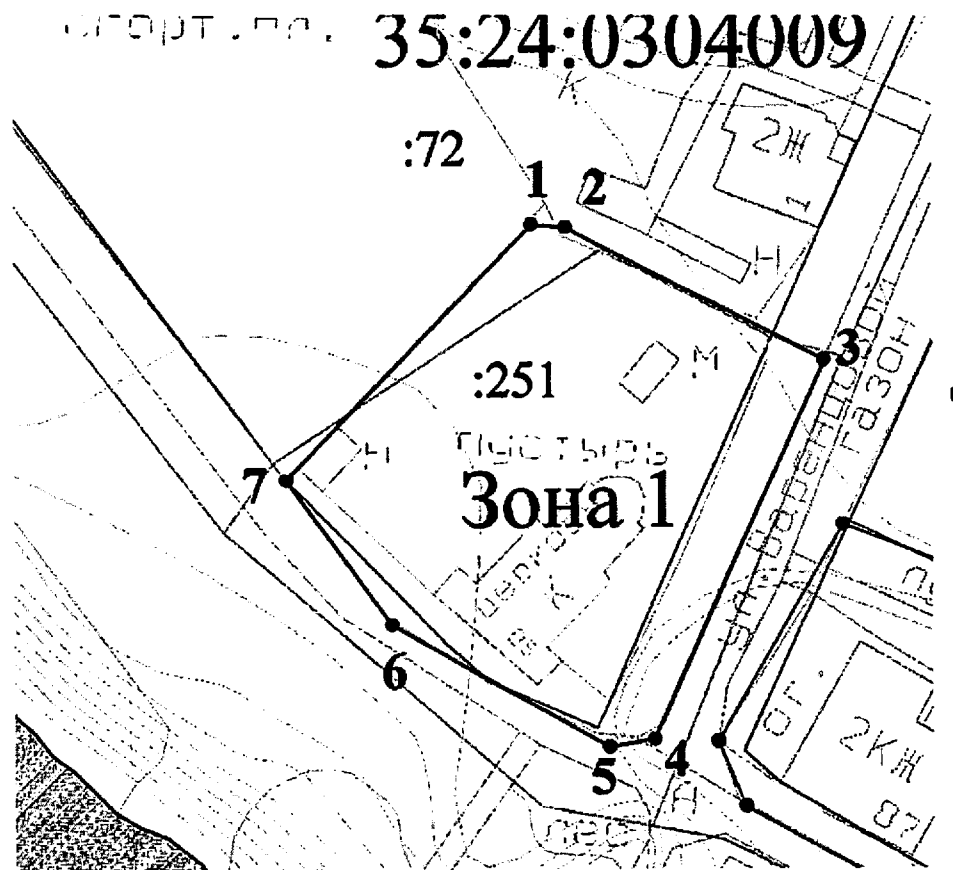
Не допускается распространение наружной рекламы на объектах культурного наследия, включенных в единый государственный реестр объектов культурного наследия (памятников истории и культуры) народов Российской Федерации, а также на их территориях.

Требование о запрете распространения наружной рекламы не действуют в отношении распространения наружной рекламы, содержащей исключительно информацию о проведении на объектах культурного наследия, их территориях театрально-зрелищных, культурно-просветительных и зрелищно-развлекательных мероприятий или исключительно информацию об указанных мероприятиях с одновременным упоминанием об определенном лице как о спонсоре конкретного мероприятия при условии, если такому упоминанию отведено не более чем десять процентов рекламной площади (пространств).

Приложение 46 к приказу Комитета
по охране объектов культурного
наследия области
от «24» 12 _____ 2018 г. № 436-0

Границы территории, координаты характерных (поворотных) точек
границ территории, режим использования территории объекта культурного
наследия федерального значения «Церковь Сретения, 1731 г.»,
расположенного по адресу: г. Вологда, набережная 6 Армии, д. 85

1. Графическое описание местоположения границ территории объекта
культурного наследия (карта-схема)



2. Координаты характерных (поворотных) точек границ территории объекта
культурного наследия

Обозначение характерных точек границ	Координаты, м	
	X	Y
1	2	3
1	354162.61	2326031.83
2	354162.31	2326036.81
3	354143.85	2326074.30
4	354089.03	2326050.98
5	354087.81	2326044.50
6	354104.59	2326012.43
7	354125.22	2325996.61
1	354162.61	2326031.83

3. Режим использования территории объекта культурного наследия

На территории объекта культурного наследия запрещается строительство объектов капитального строительства и увеличение объемно-пространственных характеристик существующих на территории памятника или ансамбля объектов капитального строительства; проведение земляных, строительных, мелиоративных и иных работ, за исключением работ по сохранению объекта культурного наследия или его отдельных элементов, сохранению историко-градостроительной или природной среды объекта культурного наследия.

На территории объекта культурного наследия разрешается ведение хозяйственной деятельности, не противоречащей требованиям обеспечения сохранности объекта культурного наследия и позволяющей обеспечить функционирование объекта культурного наследия в современных условиях.

Не допускается распространение наружной рекламы на объектах культурного наследия, включенных в единый государственный реестр объектов культурного наследия (памятников истории и культуры) народов Российской Федерации, а также на их территориях.

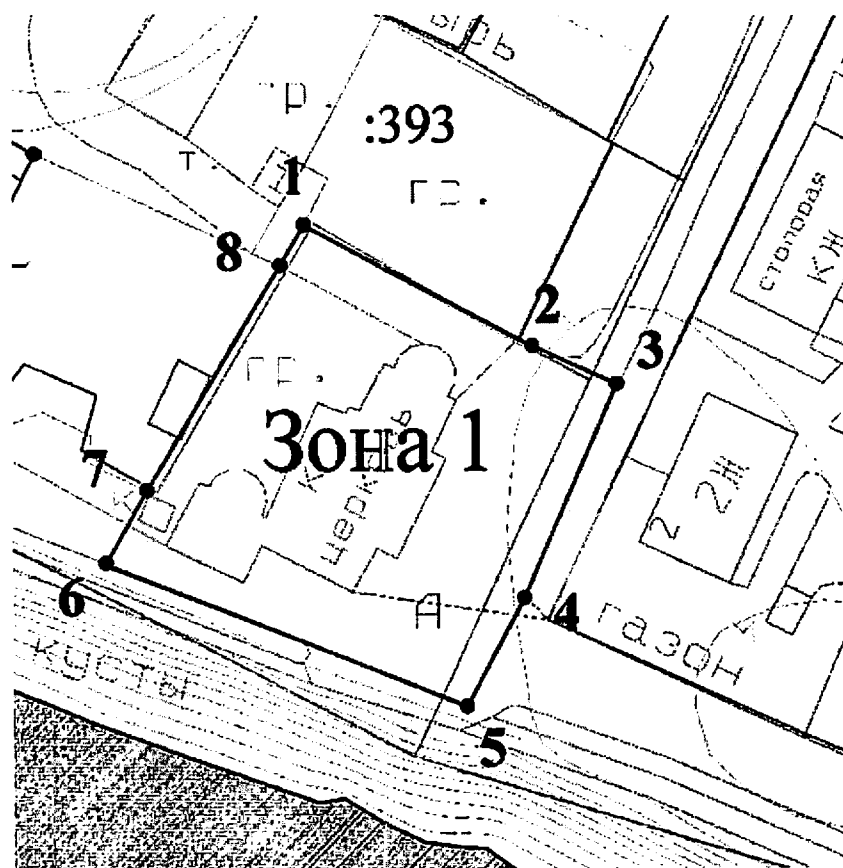
Требование о запрете распространения наружной рекламы не действуют в отношении распространения наружной рекламы, содержащей исключительно информацию о проведении на объектах культурного наследия, их территориях театрально-зрелищных, культурно-просветительных и зрелищно-развлекательных мероприятий или исключительно информацию об указанных мероприятиях с одновременным упоминанием об определенном лице как о спонсоре конкретного мероприятия при условии, если такому упоминанию отведено не более чем десять процентов рекламной площади (пространств).

Приложение 47 к приказу Комитета
по охране объектов культурного
наследия области

от «24» 12 _____ 2018 г. № 436-0

Границы территории, координаты характерных (поворотных) точек границ территории, режим использования территории объекта культурного наследия федерального значения «Церковь Иоанна Златоуста, 1664 г.», расположенного по адресу: г. Вологда, набережная 6 Армии, д. 105

1. Графическое описание местоположения границ территории объекта культурного наследия (карта-схема)



2. Координаты характерных (поворотных) точек границ территории объекта культурного наследия

Обозначение характерных точек границ	Координаты, м	
	X	Y
1	2	3
1	353949.80	2326482.33
2	353934.17	2326514.05
3	353929.22	2326525.56
4	353900.34	2326513.60
5	353885.74	2326505.98
6	353903.78	2326456.23
7	353913.77	2326461.62
8	353944.30	2326479.18
1	353949.80	2326482.33

3. Режим использования территории объекта культурного наследия

На территории объекта культурного наследия запрещается строительство объектов капитального строительства и увеличение объемно-пространственных характеристик существующих на территории памятника или ансамбля объектов капитального строительства; проведение земляных, строительных, мелиоративных и иных работ, за исключением работ по сохранению объекта культурного наследия или его отдельных элементов, сохранению историко-градостроительной или природной среды объекта культурного наследия.

На территории объекта культурного наследия разрешается ведение хозяйственной деятельности, не противоречащей требованиям обеспечения сохранности объекта культурного наследия и позволяющей обеспечить функционирование объекта культурного наследия в современных условиях.

Не допускается распространение наружной рекламы на объектах культурного наследия, включенных в единый государственный реестр объектов культурного наследия (памятников истории и культуры) народов Российской Федерации, а также на их территориях.

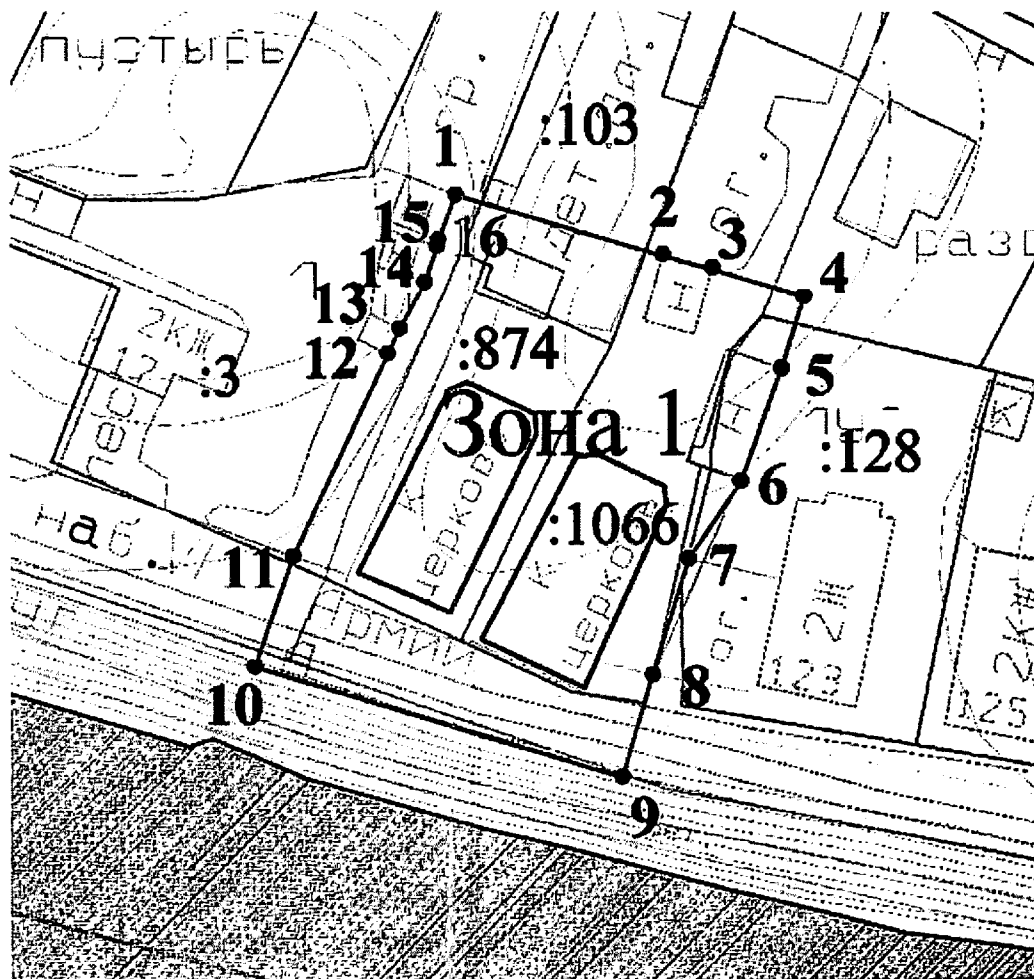
Требование о запрете распространения наружной рекламы не действуют в отношении распространения наружной рекламы, содержащей исключительно информацию о проведении на объектах культурного наследия, их территориях театрально-зрелищных, культурно-просветительных и зрелищно-развлекательных мероприятий или исключительно информацию об указанных мероприятиях с одновременным упоминанием об определенном лице как о спонсоре конкретного мероприятия при условии, если такому упоминанию отведено не более чем десять процентов рекламной площади (пространств).

Приложение 48 к приказу Комитета
по охране объектов культурного
наследия области

от «24» 12 _____ 2018 г. № 436-0

Границы территории, координаты характерных (поворотных) точек границ территории, режим использования территории объекта культурного наследия федерального значения «Церкви Дмитрия Прилуцкого: холодная с фресками, 1710 г., теплая, 1750 г.», расположенного по адресу: г. Вологда, набережная 6 Армии, д. 119, д. 121

1. Графическое описание местоположения границ территории объекта культурного наследия (карта-схема)



2. Координаты характерных (поворотных) точек границ территории объекта культурного наследия

Обозначение характерных точек границ	Координаты, м	
	X	Y
1	2	3
1	353822.96	2326835.08
2	353815.81	2326861.34
3	353814.23	2326867.55
4	353810.99	2326879.01
5	353801.91	2326876.42
6	353787.84	2326871.66
7	353778.08	2326865.32
8	353763.52	2326861.10
9	353750.77	2326857.55
10	353763.69	2326810.77
11	353777.51	2326815.29
12	353802.85	2326826.80
13	353806.01	2326828.28
14	353811.87	2326831.36
15	353816.43	2326832.81
16	353817.20	2326832.96
1	353822.96	2326835.08

3. Режим использования территории объекта культурного наследия

На территории объекта культурного наследия запрещается строительство объектов капитального строительства и увеличение объемно-пространственных характеристик существующих на территории памятника или ансамбля объектов капитального строительства; проведение земляных, строительных, мелиоративных и иных работ, за исключением работ по сохранению объекта культурного наследия или его отдельных элементов, сохранению историко-градостроительной или природной среды объекта культурного наследия.

На территории объекта культурного наследия разрешается ведение хозяйственной деятельности, не противоречащей требованиям обеспечения сохранности объекта культурного наследия и позволяющей обеспечить функционирование объекта культурного наследия в современных условиях.

Не допускается распространение наружной рекламы на объектах культурного наследия, включенных в единый государственный реестр

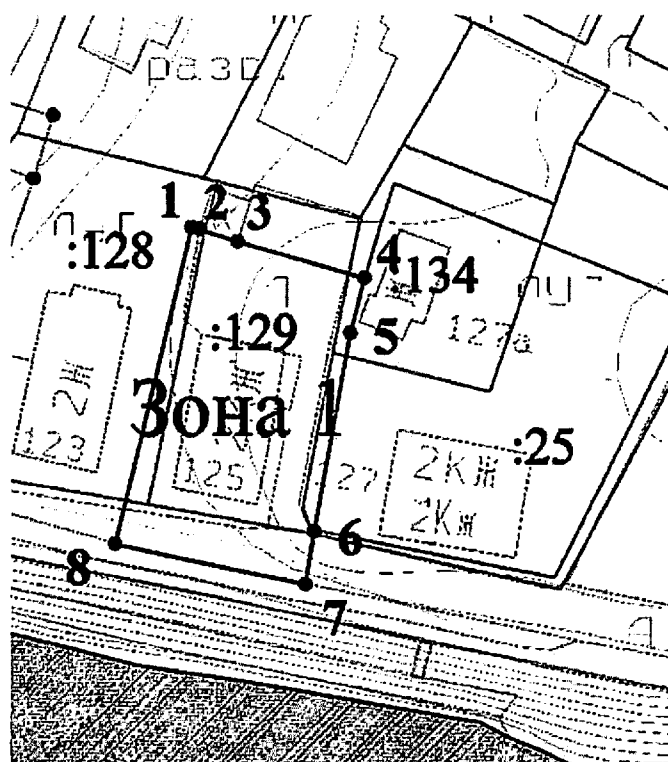
объектов культурного наследия (памятников истории и культуры) народов Российской Федерации, а также на их территориях.

Требование о запрете распространения наружной рекламы не действуют в отношении распространение наружной рекламы, содержащей исключительно информацию о проведении на объектах культурного наследия, их территориях театрально-зрелищных, культурно-просветительных и зрелищно-развлекательных мероприятий или исключительно информацию об указанных мероприятиях с одновременным упоминанием об определенном лице как о спонсоре конкретного мероприятия при условии, если такому упоминанию отведено не более чем десять процентов рекламной площади (пространств).

Приложение 49 к приказу Комитета
по охране объектов культурного
наследия области
от «24» 12 _____ 2018 г. № 436-0

Границы территории, координаты характерных (поворотных) точек границ территории, режим использования территории объекта культурного наследия федерального значения «Дом жилой, кон. XVIII в.», расположенного по адресу: г. Вологда, набережная 6 Армии, д. 125

1. Графическое описание местоположения границ территории объекта культурного наследия (карта-схема)



2. Координаты характерных (поворотных) точек границ территории объекта культурного наследия

Обозначение характерных точек границ	Координаты, м	
	X	Y
1	2	3
1	353795.28	2326899.47

2	353795.08	2326900.63
3	353793.44	2326906.26
4	353788.56	2326925.01
5	353780.62	2326923.07
6	353752.17	2326918.40
7	353744.28	2326917.26
8	353749.52	2326889.22
1	353795.28	2326899.47

3. Режим использования территории объекта культурного наследия

На территории объекта культурного наследия запрещается строительство объектов капитального строительства и увеличение объемно-пространственных характеристик существующих на территории памятника или ансамбля объектов капитального строительства; проведение земляных, строительных, мелиоративных и иных работ, за исключением работ по сохранению объекта культурного наследия или его отдельных элементов, сохранению историко-градостроительной или природной среды объекта культурного наследия.

На территории объекта культурного наследия разрешается ведение хозяйственной деятельности, не противоречащей требованиям обеспечения сохранности объекта культурного наследия и позволяющей обеспечить функционирование объекта культурного наследия в современных условиях.

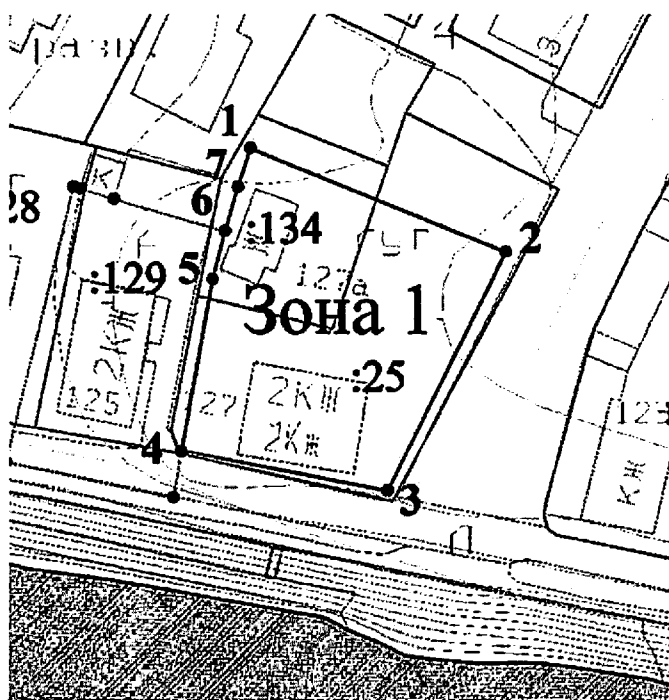
Не допускается распространение наружной рекламы на объектах культурного наследия, включенных в единый государственный реестр объектов культурного наследия (памятников истории и культуры) народов Российской Федерации, а также на их территориях.

Требование о запрете распространения наружной рекламы не действуют в отношении распространения наружной рекламы, содержащей исключительно информацию о проведении на объектах культурного наследия, их территориях театрально-зрелищных, культурно-просветительных и зрелищно-развлекательных мероприятий или исключительно информацию об указанных мероприятиях с одновременным упоминанием об определенном лице как о спонсоре конкретного мероприятия при условии, если такому упоминанию отведено не более чем десять процентов рекламной площади (пространств).

Приложение 50 к приказу Комитета
по охране объектов культурного
наследия области
от «24» 12 _____ 2018 г. № 436-0

Границы территории, координаты характерных (поворотных) точек границ территории, режим использования территории объекта культурного наследия федерального значения «Дом Масленникова, XVIII в.», расположенного по адресу: г. Вологда, набережная 6 Армии, д. 127

1. Графическое описание местоположения границ территории объекта культурного наследия (карта-схема)



2. Координаты характерных (поворотных) точек границ территории объекта культурного наследия

Обозначение характерных точек границ	Координаты, м	
	X	Y
1	2	3
1	353802.28	2326929.06

2	353786.13	2326972.05
3	353746.24	2326953.30
4	353752.17	2326918.40
5	353780.62	2326923.07
6	353788.56	2326925.01
7	353795.85	2326927.07
1	353802.28	2326929.06

3. Режим использования территории объекта культурного наследия

На территории объекта культурного наследия запрещается строительство объектов капитального строительства и увеличение объемно-пространственных характеристик существующих на территории памятника или ансамбля объектов капитального строительства; проведение земляных, строительных, мелиоративных и иных работ, за исключением работ по сохранению объекта культурного наследия или его отдельных элементов, сохранению историко-градостроительной или природной среды объекта культурного наследия.

На территории объекта культурного наследия разрешается ведение хозяйственной деятельности, не противоречащей требованиям обеспечения сохранности объекта культурного наследия и позволяющей обеспечить функционирование объекта культурного наследия в современных условиях.

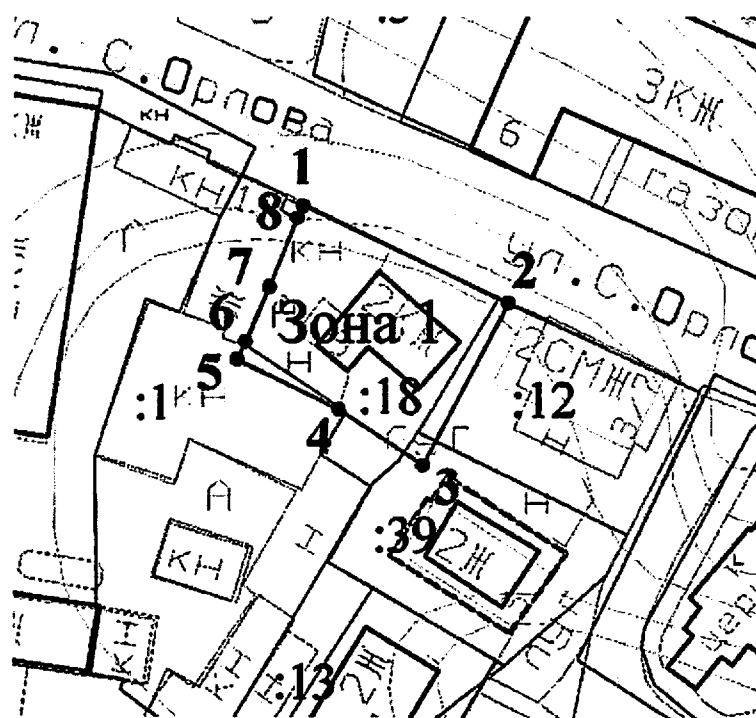
Не допускается распространение наружной рекламы на объектах культурного наследия, включенных в единый государственный реестр объектов культурного наследия (памятников истории и культуры) народов Российской Федерации, а также на их территориях.

Требование о запрете распространения наружной рекламы не действуют в отношении распространения наружной рекламы, содержащей исключительно информацию о проведении на объектах культурного наследия, их территориях театрально-зрелищных, культурно-просветительных и зрелищно-развлекательных мероприятий или исключительно информацию об указанных мероприятиях с одновременным упоминанием об определенном лице как о спонсоре конкретного мероприятия при условии, если такому упоминанию отведено не более чем десять процентов рекламной площади (пространств).

Приложение 51 к приказу Комитета
по охране объектов культурного
наследия области
от «24» 12 _____ 2018 г. № 436-0

Границы территории, координаты характерных (поворотных) точек
границ территории, режим использования территории объекта культурного
наследия федерального значения «Дом жилой, кон. XVII в.», расположенного
по адресу: г. Вологда, ул. Орлова, д. 9

1. Графическое описание местоположения границ территории объекта
культурного наследия (карта-схема)



2. Координаты характерных (поворотных) точек границ территории объекта
культурного наследия

Обозначение характерных точек границ	Координаты, м	
	X	Y
1	2	3
1	353738.36	2326375.02

2	353725.18	2326404.70
3	353701.92	2326392.97
4	353709.60	2326380.62
5	353716.34	2326365.73
6	353718.89	2326366.93
7	353726.66	2326370.18
8	353736.48	2326374.06
1	353738.36	2326375.02

3. Режим использования территории объекта культурного наследия

На территории объекта культурного наследия запрещается строительство объектов капитального строительства и увеличение объемно-пространственных характеристик существующих на территории памятника или ансамбля объектов капитального строительства; проведение земляных, строительных, мелиоративных и иных работ, за исключением работ по сохранению объекта культурного наследия или его отдельных элементов, сохранению историко-градостроительной или природной среды объекта культурного наследия.

На территории объекта культурного наследия разрешается ведение хозяйственной деятельности, не противоречащей требованиям обеспечения сохранности объекта культурного наследия и позволяющей обеспечить функционирование объекта культурного наследия в современных условиях.

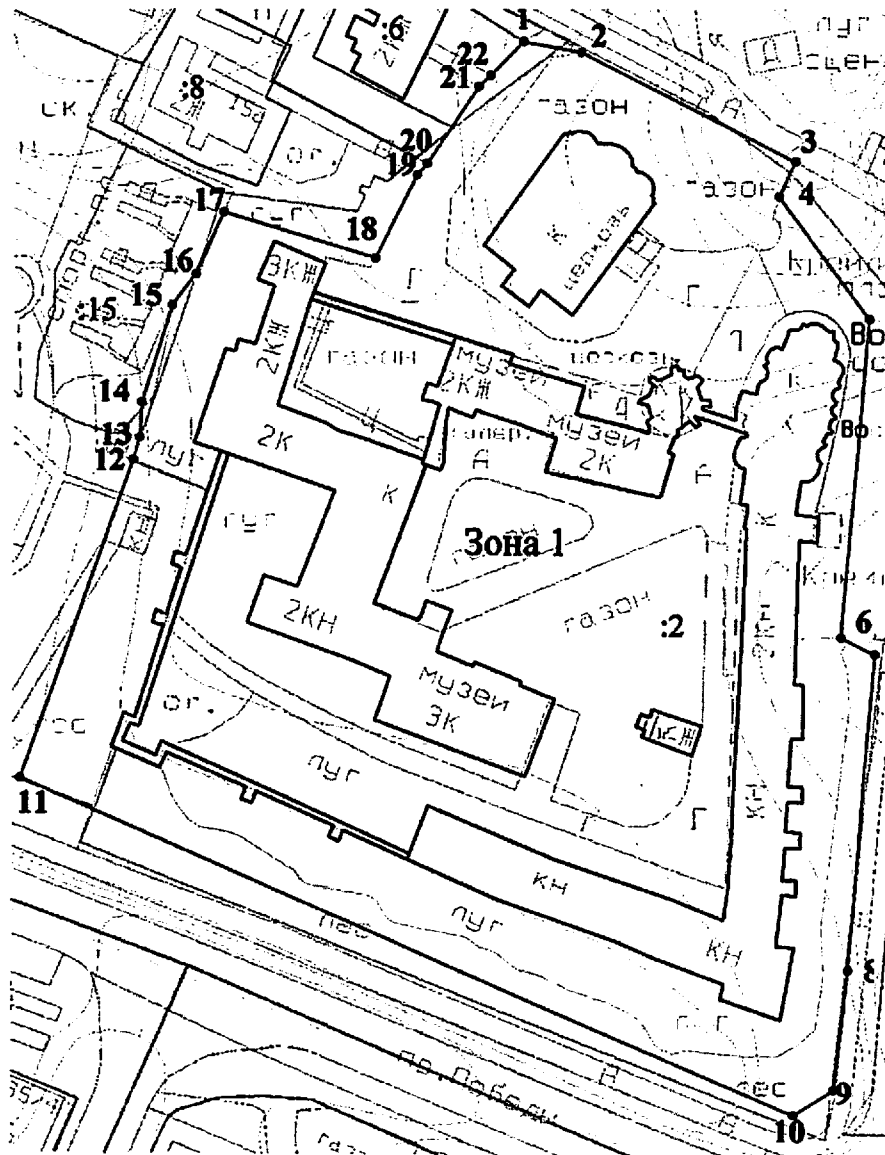
Не допускается распространение наружной рекламы на объектах культурного наследия, включенных в единый государственный реестр объектов культурного наследия (памятников истории и культуры) народов Российской Федерации, а также на их территориях.

Требование о запрете распространения наружной рекламы не действуют в отношении распространения наружной рекламы, содержащей исключительно информацию о проведении на объектах культурного наследия, их территориях театрально-зрелищных, культурно-просветительных и зрелищно-развлекательных мероприятий или исключительно информацию об указанных мероприятиях с одновременным упоминанием об определенном лице как о спонсоре конкретного мероприятия при условии, если такому упоминанию отведено не более чем десять процентов рекламной площади (пространств).

Приложение 52 к приказу Комитета
по охране объектов культурного
наследия области
от «24» 12 2018 г. № 436-О

Границы территории, координаты характерных (поворотных) точек
границ территории, режим использования территории объекта культурного
наследия федерального значения «Ансамбль Вологодского кремля:
Софийский собор, XVI-XIX вв., Колокольня, XVI-XIX вв., Собор
Воскресения, 1776 г., Архиерейский дом и другие здания, XVII-XVIII вв.»,
расположенного по адресу: г. Вологда, ул. Орлова, д. 15

1. Графическое описание местоположения границ территории объекта
культурного наследия (карта-схема)



2. Координаты характерных (поворотных) точек границ территории объекта культурного наследия

Обозначение характерных точек границ	Координаты, м	
	X	Y
1	2	3
1	353823.29	2326178.52
2	353821.12	2326191.98
3	353797.16	2326241.76
4	353789.10	2326238.18
5	353761.77	2326259.51
6	353688.35	2326254.71
7	353684.63	2326262.59
8	353611.70	2326258.27
9	353583.66	2326255.62
10	353577.54	2326246.57
11	353651.23	2326064.62
12	353725.40	2326088.95
13	353730.66	2326090.40
14	353738.92	2326090.66
15	353761.47	2326097.26
16	353768.32	2326102.17
17	353782.88	2326108.78
18	353773.21	2326144.63
19	353792.26	2326154.06
20	353795.00	2326156.36
21	353812.85	2326168.22
22	353815.47	2326170.93
1	353823.29	2326178.52

3. Режим использования территории объекта культурного наследия

На территории объекта культурного наследия запрещается строительство объектов капитального строительства и увеличение объемно-пространственных характеристик существующих на территории памятника или ансамбля объектов капитального строительства; проведение земляных, строительных, мелиоративных и иных работ, за исключением работ по сохранению объекта культурного наследия или его отдельных элементов,

сохранению историко-градостроительной или природной среды объекта культурного наследия.

На территории объекта культурного наследия разрешается ведение хозяйственной деятельности, не противоречащей требованиям обеспечения сохранности объекта культурного наследия и позволяющей обеспечить функционирование объекта культурного наследия в современных условиях.

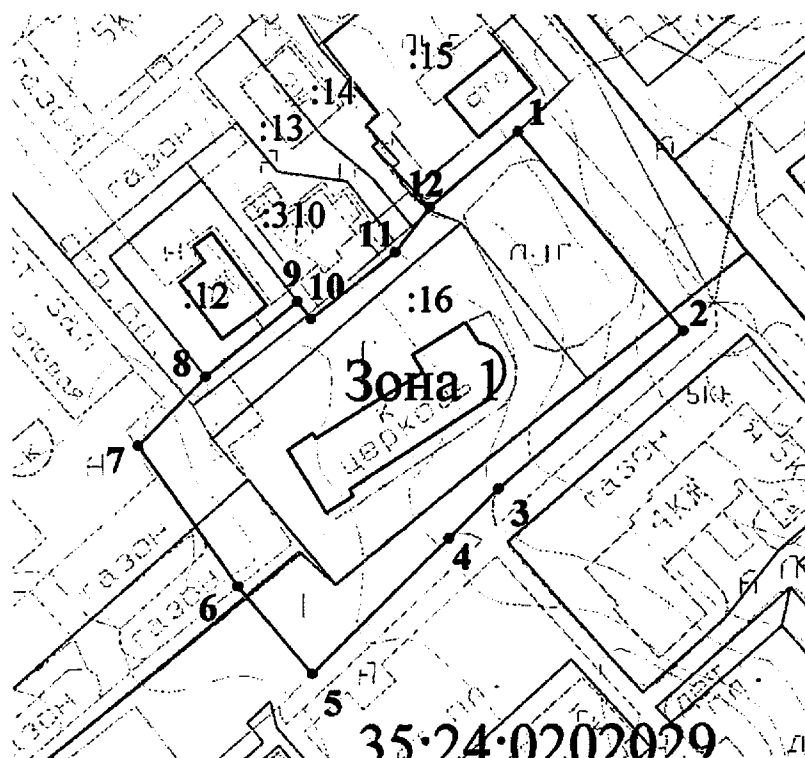
Не допускается распространение наружной рекламы на объектах культурного наследия, включенных в единый государственный реестр объектов культурного наследия (памятников истории и культуры) народов Российской Федерации, а также на их территориях.

Требование о запрете распространения наружной рекламы не действуют в отношении распространения наружной рекламы, содержащей исключительно информацию о проведении на объектах культурного наследия, их территориях театрально-зрелищных, культурно-просветительных и зрелищно-развлекательных мероприятий или исключительно информацию об указанных мероприятиях с одновременным упоминанием об определенном лице как о спонсоре конкретного мероприятия при условии, если такому упоминанию отведено не более чем десять процентов рекламной площади (пространств).

Приложение 53 к приказу Комитета
по охране объектов культурного
наследия области
от «24» 12 _____ 2018 г. № 436-О

Границы территории, координаты характерных (поворотных) точек границ территории, режим использования территории объекта культурного наследия федерального значения «Церковь Покрова на Козлене с фресками, 1704 г.», расположенного по адресу: г. Вологда, ул. Первомайская, д. 12

1. Графическое описание местоположения границ территории объекта культурного наследия (карта-схема)



2. Координаты характерных (поворотных) точек границ территории объекта культурного наследия

Обозначение характерных точек границ	Координаты, м	
	X	Y
1	2	3
1	352347.98	2327193.84

2	352308.84	2327227.29
3	352276.83	2327191.29
4	352266.97	2327181.67
5	352239.70	2327154.34
6	352256.60	2327139.11
7	352284.06	2327118.71
8	352298.02	2327131.89
9	352313.23	2327150.04
10	352309.78	2327152.84
11	352323.34	2327169.71
12	352332.45	2327176.48
1	352347.98	2327193.84

3. Режим использования территории объекта культурного наследия

На территории объекта культурного наследия запрещается строительство объектов капитального строительства и увеличение объемно-пространственных характеристик существующих на территории памятника или ансамбля объектов капитального строительства; проведение земляных, строительных, мелиоративных и иных работ, за исключением работ по сохранению объекта культурного наследия или его отдельных элементов, сохранению историко-градостроительной или природной среды объекта культурного наследия.

На территории объекта культурного наследия разрешается ведение хозяйственной деятельности, не противоречащей требованиям обеспечения сохранности объекта культурного наследия и позволяющей обеспечить функционирование объекта культурного наследия в современных условиях.

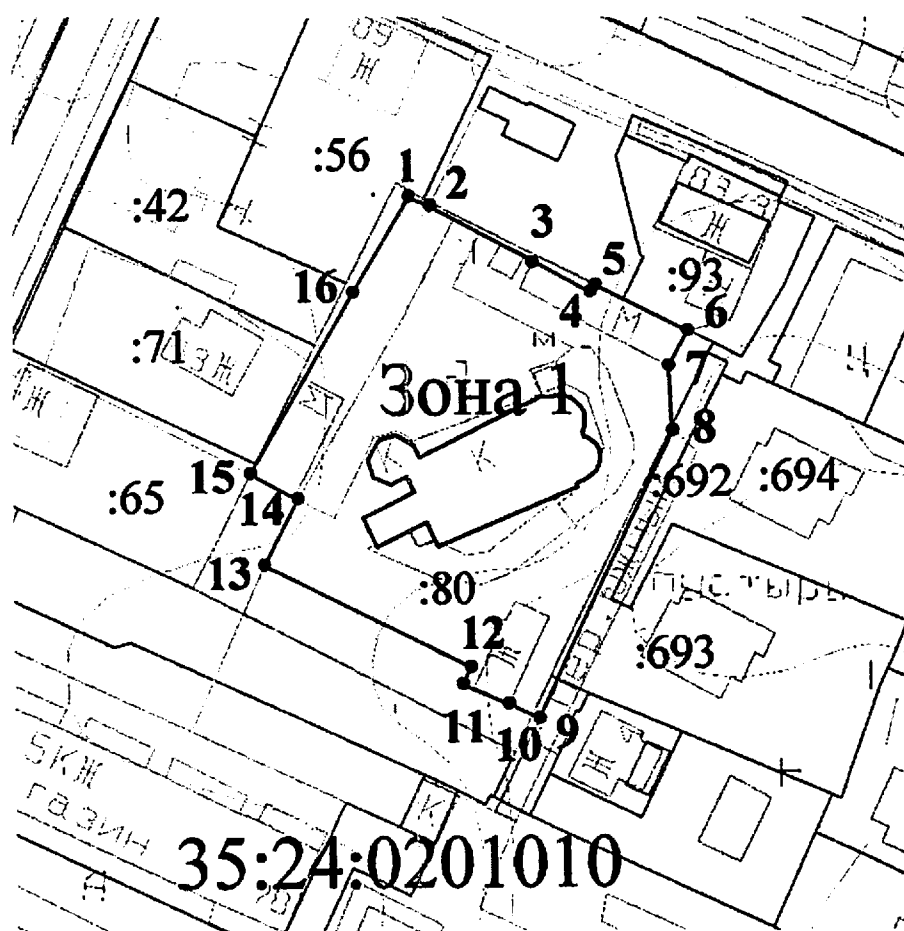
Не допускается распространение наружной рекламы на объектах культурного наследия, включенных в единый государственный реестр объектов культурного наследия (памятников истории и культуры) народов Российской Федерации, а также на их территориях.

Требование о запрете распространения наружной рекламы не действуют в отношении распространения наружной рекламы, содержащей исключительно информацию о проведении на объектах культурного наследия, их территориях театрально-зрелищных, культурно-просветительных и зрелищно-развлекательных мероприятий или исключительно информацию об указанных мероприятиях с одновременным упоминанием об определенном лице как о спонсоре конкретного мероприятия при условии, если такому упоминанию отведено не более чем десять процентов рекламной площади (пространств).

Приложение 54 к приказу Комитета
по охране объектов культурного
наследия области
от «24» 12 _____ 2018 г. № 436-0

Границы территории, координаты характерных (поворотных) точек
границ территории, режим использования территории объекта культурного
наследия федерального значения «Церковь Цареконстантиновская, 1690 г.»,
расположенного по адресу: г. Вологда, пр. Победы, д. 85

1. Графическое описание местоположения границ территории объекта
культурного наследия (карта-схема)



2. Координаты характерных (поворотных) точек границ территории объекта
культурного наследия

Обозначение характерных точек границ	Координаты, м	
	X	Y
1	2	3
1	353858.51	2325349.51
2	353857.15	2325352.94
3	353848.83	2325369.66
4	353844.09	2325378.80
5	353845.19	2325379.56
6	353838.22	2325394.22
7	353832.56	2325391.30
8	353822.37	2325392.11
9	353776.73	2325371.68
10	353778.92	2325366.79
11	353781.89	2325359.37
12	353784.59	2325360.64
13	353800.03	2325327.20
14	353810.49	2325332.36
15	353814.39	2325324.71
16	353843.29	2325340.76
1	353858.51	2325349.51

3. Режим использования территории объекта культурного наследия

На территории объекта культурного наследия запрещается строительство объектов капитального строительства и увеличение объемно-пространственных характеристик существующих на территории памятника или ансамбля объектов капитального строительства; проведение земляных, строительных, мелиоративных и иных работ, за исключением работ по сохранению объекта культурного наследия или его отдельных элементов, сохранению историко-градостроительной или природной среды объекта культурного наследия.

На территории объекта культурного наследия разрешается ведение хозяйственной деятельности, не противоречащей требованиям обеспечения сохранности объекта культурного наследия и позволяющей обеспечить функционирование объекта культурного наследия в современных условиях.

Не допускается распространение наружной рекламы на объектах культурного наследия, включенных в единый государственный реестр объектов культурного наследия (памятников истории и культуры) народов Российской Федерации, а также на их территориях.

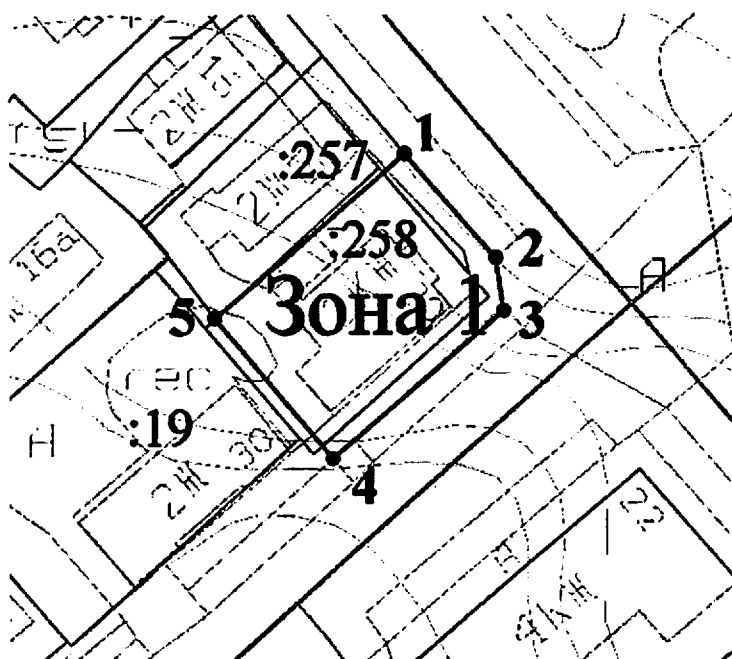
Требование о запрете распространения наружной рекламы не действуют в отношении распространения наружной рекламы, содержащей

исключительно информацию о проведении на объектах культурного наследия, их территориях театрально-зрелищных, культурно-просветительных и зрелищно-развлекательных мероприятий или исключительно информацию об указанных мероприятиях с одновременным упоминанием об определенном лице как о спонсоре конкретного мероприятия при условии, если такому упоминанию отведено не более чем десять процентов рекламной площади (пространств).

Приложение 55 к приказу Комитета
по охране объектов культурного
наследия области
от «24» 12 2018 г. № 436-0

Границы территории, координаты характерных (поворотных) точек
границ территории, режим использования территории объекта культурного
наследия федерального значения «Жилой дом (дом Соковикова)»,
расположенного по адресу: г. Вологда, Советский пр., д. 20

1. Графическое описание местоположения границ территории объекта
культурного наследия (карта-схема)



2. Координаты характерных (поворотных) точек границ территории объекта
культурного наследия

Обозначение характерных точек границ	Координаты, м	
	X	Y
1	2	3
1	352991.30	2326930.33
2	352977.28	2326943.25

<i>3</i>	<i>352969.99</i>	<i>2326944.52</i>
<i>4</i>	<i>352949.07</i>	<i>2326921.02</i>
<i>5</i>	<i>352968.10</i>	<i>2326903.94</i>
<i>1</i>	<i>352991.30</i>	<i>2326930.33</i>

3. Режим использования территории объекта культурного наследия

На территории объекта культурного наследия запрещается строительство объектов капитального строительства и увеличение объемно-пространственных характеристик существующих на территории памятника или ансамбля объектов капитального строительства; проведение земляных, строительных, мелиоративных и иных работ, за исключением работ по сохранению объекта культурного наследия или его отдельных элементов, сохранению историко-градостроительной или природной среды объекта культурного наследия.

На территории объекта культурного наследия разрешается ведение хозяйственной деятельности, не противоречащей требованиям обеспечения сохранности объекта культурного наследия и позволяющей обеспечить функционирование объекта культурного наследия в современных условиях.

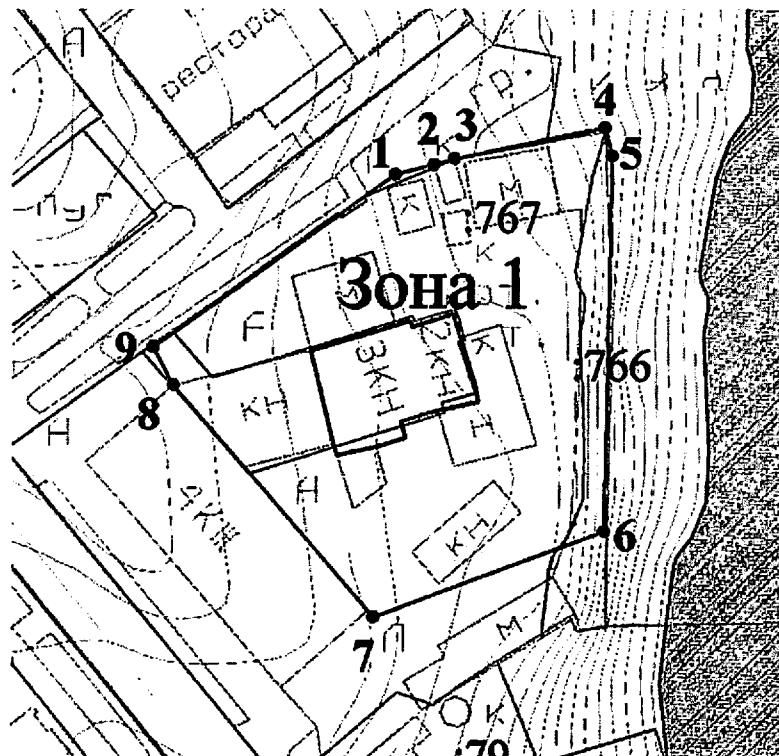
Не допускается распространение наружной рекламы на объектах культурного наследия, включенных в единый государственный реестр объектов культурного наследия (памятников истории и культуры) народов Российской Федерации, а также на их территориях.

Требование о запрете распространения наружной рекламы не действуют в отношении распространения наружной рекламы, содержащей исключительно информацию о проведении на объектах культурного наследия, их территориях театрально-зрелищных, культурно-просветительных и зрелищно-развлекательных мероприятий или исключительно информацию об указанных мероприятиях с одновременным упоминанием об определенном лице как о спонсоре конкретного мероприятия при условии, если такому упоминанию отведено не более чем десять процентов рекламной площади (пространств).

Приложение 56 к приказу Комитета
по охране объектов культурного
наследия области
от «24» 12 _____ 2018 г. № 436-0

Границы территории, координаты характерных (поворотных) точек границ территории, режим использования территории объекта культурного наследия федерального значения «Церковь Кирилла Белозерского, кон. XVIII в.», расположенного по адресу: г. Вологда, Советский пр., д. 37

1. Графическое описание местоположения границ территории объекта культурного наследия (карта-схема)



2. Координаты характерных (поворотных) точек границ территории объекта культурного наследия

Обозначение характерных точек границ	Координаты, м	
	X	Y
1	2	3
1	352592.10	2327414.60

2	352593.95	2327421.29
3	352594.77	2327424.24
4	352600.33	2327448.73
5	352595.81	2327449.96
6	352534.80	2327449.83
7	352519.90	2327412.53
8	352556.93	2327378.64
9	352563.35	2327375.06
1	352592.10	2327414.60

3. Режим использования территории объекта культурного наследия

На территории объекта культурного наследия запрещается строительство объектов капитального строительства и увеличение объемно-пространственных характеристик существующих на территории памятника или ансамбля объектов капитального строительства; проведение земляных, строительных, мелиоративных и иных работ, за исключением работ по сохранению объекта культурного наследия или его отдельных элементов, сохранению историко-градостроительной или природной среды объекта культурного наследия.

На территории объекта культурного наследия разрешается ведение хозяйственной деятельности, не противоречащей требованиям обеспечения сохранности объекта культурного наследия и позволяющей обеспечить функционирование объекта культурного наследия в современных условиях.

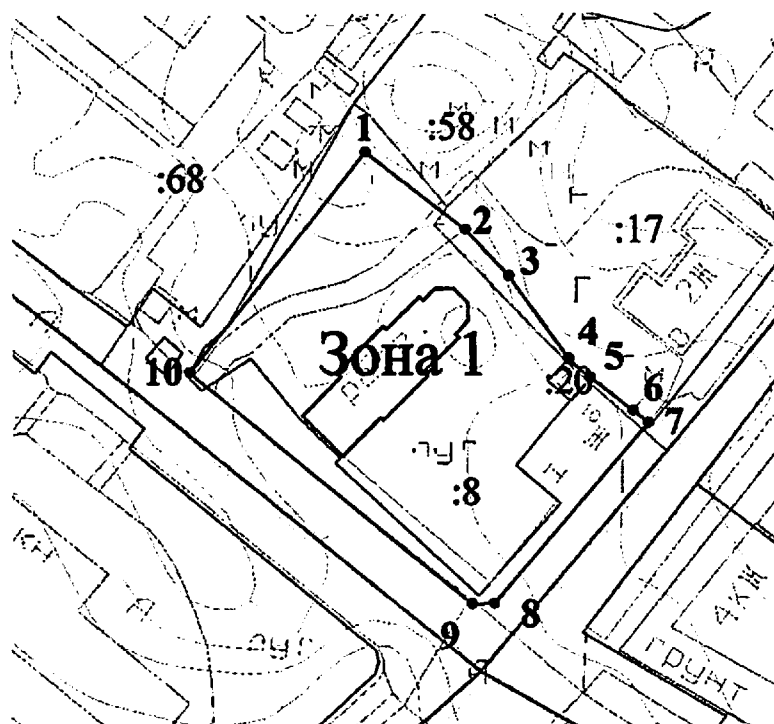
Не допускается распространение наружной рекламы на объектах культурного наследия, включенных в единый государственный реестр объектов культурного наследия (памятников истории и культуры) народов Российской Федерации, а также на их территориях.

Требование о запрете распространения наружной рекламы не действуют в отношении распространения наружной рекламы, содержащей исключительно информацию о проведении на объектах культурного наследия, их территориях театрально-зрелищных, культурно-просветительных и зрелищно-развлекательных мероприятий или исключительно информацию об указанных мероприятиях с одновременным упоминанием об определенном лице как о спонсоре конкретного мероприятия при условии, если такому упоминанию отведено не более чем десять процентов рекламной площади (пространств).

Приложение 57 к приказу Комитета
по охране объектов культурного
наследия области
от «24» 12 2018 г. № 436-0

Границы территории, координаты характерных (поворотных) точек границ территории, режим использования территории объекта культурного наследия федерального значения «Церковь Петра и Павла, 3-я четв. XVIII в.», расположенного по адресу: г. Вологда, Советский пр., д. 69

1. Графическое описание местоположения границ территории объекта культурного наследия (карта-схема)



2. Координаты характерных (поворотных) точек границ территории объекта культурного наследия

Обозначение характерных точек границ	Координаты, м	
	X	Y
1	2	3
1	351969.16	2328035.37

2	351955.19	2328054.61
3	351946.65	2328062.95
4	351931.22	2328074.59
5	351927.91	2328078.49
6	351921.89	2328086.62
7	351919.70	2328089.52
8	351884.79	2328061.56
9	351884.60	2328057.38
10	351927.12	2328002.41
1	351969.16	2328035.37

3. Режим использования территории объекта культурного наследия

На территории объекта культурного наследия запрещается строительство объектов капитального строительства и увеличение объемно-пространственных характеристик существующих на территории памятника или ансамбля объектов капитального строительства; проведение земляных, строительных, мелиоративных и иных работ, за исключением работ по сохранению объекта культурного наследия или его отдельных элементов, сохранению историко-градостроительной или природной среды объекта культурного наследия.

На территории объекта культурного наследия разрешается ведение хозяйственной деятельности, не противоречащей требованиям обеспечения сохранности объекта культурного наследия и позволяющей обеспечить функционирование объекта культурного наследия в современных условиях.

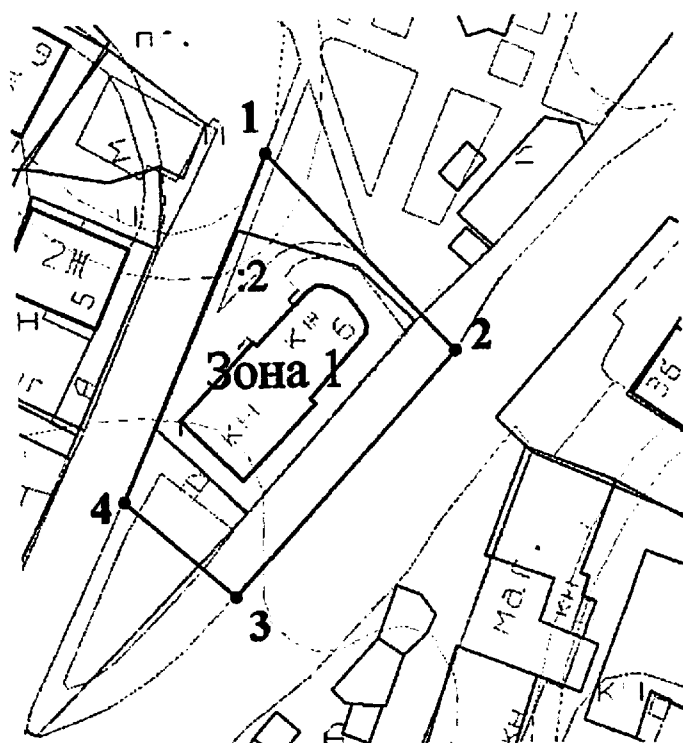
Не допускается распространение наружной рекламы на объектах культурного наследия, включенных в единый государственный реестр объектов культурного наследия (памятников истории и культуры) народов Российской Федерации, а также на их территориях.

Требование о запрете распространения наружной рекламы не действуют в отношении распространения наружной рекламы, содержащей исключительно информацию о проведении на объектах культурного наследия, их территориях театрально-зрелищных, культурно-просветительных и зрелищно-развлекательных мероприятий или исключительно информацию об указанных мероприятиях с одновременным упоминанием об определенном лице как о спонсоре конкретного мероприятия при условии, если такому упоминанию отведено не более чем десять процентов рекламной площади (пространств).

Приложение 58 к приказу Комитета
по охране объектов культурного
наследия области
от «24» 12 2018 г. № 436-0

Границы территории, координаты характерных (поворотных) точек границ территории, режим использования территории объекта культурного наследия федерального значения «Казанская церковь, 1760 г.», расположенного по адресу: г. Вологда, Торговая пл., д. 6

1. Графическое описание местоположения границ территории объекта культурного наследия (карта-схема)



2. Координаты характерных (поворотных) точек границ территории объекта культурного наследия

Обозначение характерных точек границ	Координаты, м	
	X	Y
1	2	3
1	353628.62	2326468.62

2	353595.80	2326500.82
3	353554.29	2326463.35
4	353570.10	2326444.14
1	353628.62	2326468.62

3. Режим использования территории объекта культурного наследия

На территории объекта культурного наследия запрещается строительство объектов капитального строительства и увеличение объемно-пространственных характеристик существующих на территории памятника или ансамбля объектов капитального строительства; проведение земляных, строительных, мелиоративных и иных работ, за исключением работ по сохранению объекта культурного наследия или его отдельных элементов, сохранению историко-градостроительной или природной среды объекта культурного наследия.

На территории объекта культурного наследия разрешается ведение хозяйственной деятельности, не противоречащей требованиям обеспечения сохранности объекта культурного наследия и позволяющей обеспечить функционирование объекта культурного наследия в современных условиях.

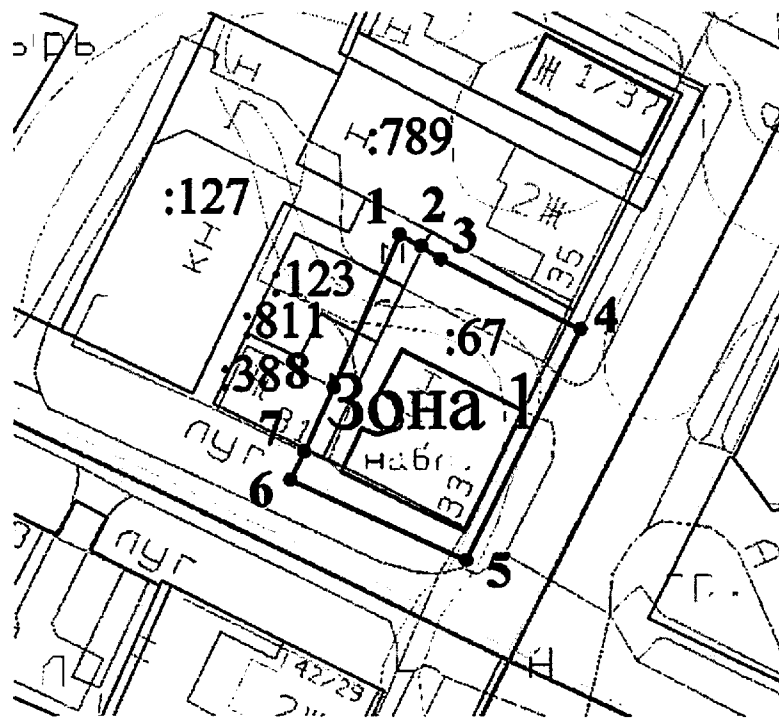
Не допускается распространение наружной рекламы на объектах культурного наследия, включенных в единый государственный реестр объектов культурного наследия (памятников истории и культуры) народов Российской Федерации, а также на их территориях.

Требование о запрете распространения наружной рекламы не действуют в отношении распространения наружной рекламы, содержащей исключительно информацию о проведении на объектах культурного наследия, их территориях театрально-зрелищных, культурно-просветительных и зрелищно-развлекательных мероприятий или исключительно информацию об указанных мероприятиях с одновременным упоминанием об определенном лице как о спонсоре конкретного мероприятия при условии, если такому упоминанию отведено не более чем десять процентов рекламной площади (пространств).

Приложение 59 к приказу Комитета
по охране объектов культурного
наследия области
от «24» 12 2018 г. № 436-О

Границы территории, координаты характерных (поворотных) точек границ территории, режим использования территории объекта культурного наследия федерального значения «Здание пожарной каланчи, 1853 г.», расположенного по адресу: г. Вологда, ул. Чернышевского, д. 33

1. Графическое описание местоположения границ территории объекта культурного наследия (карта-схема)



2. Координаты характерных (поворотных) точек границ территории объекта культурного наследия

Обозначение характерных точек границ	Координаты, м	
	X	Y
1	2	3
1	354320.77	2326923.51
2	354319.18	2326926.82

3	354317.31	2326929.73
4	354307.46	2326950.63
5	354273.16	2326934.38
6	354284.44	2326907.82
7	354288.73	2326909.81
8	354298.19	2326914.04
1	354320.77	2326923.51

3. Режим использования территории объекта культурного наследия

На территории объекта культурного наследия запрещается строительство объектов капитального строительства и увеличение объемно-пространственных характеристик существующих на территории памятника или ансамбля объектов капитального строительства; проведение земляных, строительных, мелиоративных и иных работ, за исключением работ по сохранению объекта культурного наследия или его отдельных элементов, сохранению историко-градостроительной или природной среды объекта культурного наследия.

На территории объекта культурного наследия разрешается ведение хозяйственной деятельности, не противоречащей требованиям обеспечения сохранности объекта культурного наследия и позволяющей обеспечить функционирование объекта культурного наследия в современных условиях.

Не допускается распространение наружной рекламы на объектах культурного наследия, включенных в единый государственный реестр объектов культурного наследия (памятников истории и культуры) народов Российской Федерации, а также на их территориях.

Требование о запрете распространения наружной рекламы не действуют в отношении распространения наружной рекламы, содержащей исключительно информацию о проведении на объектах культурного наследия, их территориях театрально-зрелищных, культурно-просветительных и зрелищно-развлекательных мероприятий или исключительно информацию об указанных мероприятиях с одновременным упоминанием об определенном лице как о спонсоре конкретного мероприятия при условии, если такому упоминанию отведено не более чем десять процентов рекламной площади (пространств).