



# ПРАВИТЕЛЬСТВО ВОЛОГОДСКОЙ ОБЛАСТИ

## ПОСТАНОВЛЕНИЕ

От 03.06.2025

г. Вологда

№ 841

### О внесении изменений в постановление Правительства области от 24 февраля 2021 года № 201

В соответствии с пунктом 1 части 2 статьи 33 Градостроительного кодекса Российской Федерации, законами области от 1 мая 2006 года № 1446-ОЗ «О регулировании градостроительной деятельности на территории Вологодской области», от 15 декабря 2017 года № 4259-ОЗ «О перераспределении полномочий в области градостроительной деятельности между органами местного самоуправления муниципальных образований области и органами государственной власти области», постановлением Правительства области от 16 июля 2018 года № 645 «Об утверждении порядков подготовки и утверждения документов территориального планирования и градостроительного зонирования муниципальных образований области исполнительными органами области»

Правительство области **ПОСТАНОВЛЯЕТ:**

1. Внести в постановление Правительства области от 24 февраля 2021 года № 201 «Об утверждении правил землепользования и застройки муниципального образования поселок Чагода Чагодощенского муниципального района Вологодской области» следующие изменения:

1.1. Наименование постановления изложить в следующей редакции:

«Об утверждении правил землепользования и застройки Чагодощенского муниципального округа Вологодской области применительно к территории в границах городского поселения поселок Чагода Чагодощенского муниципального района, существовавшего до преобразования его в округ».

1.2. В преамбуле слова «органами исполнительной государственной власти» заменить словами «исполнительными органами области».

1.3. Пункт 1 изложить в следующей редакции:

«1. Утвердить правила землепользования и застройки Чагодощенского муниципального округа Вологодской области применительно к территории в границах городского поселения поселок Чагода Чагодощенского муниципального района, существовавшего до преобразования в округ в следующем составе:

1.1 порядок применения правил землепользования и застройки и внесения в них изменений (приложение 1 к правилам землепользования и застройки);

1.2 карта градостроительного зонирования (приложение 2 к правилам землепользования и застройки);

1.3 градостроительные регламенты (приложение 3 к правилам землепользования и застройки).».

1.4. В правилах землепользования и застройки городского поселения поселок Чагода Чагодощенского муниципального района Вологодской области, утвержденных указанным постановлением:

1.4.1. Порядок применения правил землепользования и застройки и внесения в них изменений (приложение 1 к правилам землепользования и застройки) изложить в новой редакции согласно приложению 1 к настоящему постановлению;

1.4.2. Карту градостроительного зонирования (приложение 2) изложить в новой редакции согласно приложению 2 к настоящему постановлению;


1.4.3. Градостроительные регламенты (приложение 3) изложить в новой редакции согласно приложению 3 к настоящему постановлению.

1.4.4. Градостроительные ограничения городского поселения поселок Чагода Чагодощенского муниципального района Вологодской области (приложе-

ние к градостроительным регламентам) изложить в новой редакции согласно приложению 4 к настоящему постановлению.

2. Настоящее постановление вступает в силу со дня его официального опубликования.

**Председатель Правительства области**

A stylized, handwritten signature in black ink, consisting of several loops and a long horizontal stroke.

**А.М. Мордвинов**

Приложение 1  
к постановлению  
Правительства области  
от 03.06.2025 № 841

«Приложение 1  
к правилам землепользования и застройки

**ПРАВИЛА ЗЕМЛЕПОЛЬЗОВАНИЯ И ЗАСТРОЙКИ  
Чагодощенского муниципального округа Вологодской области  
применительно к территории  
в границах городского поселения поселок Чагода  
Чагодощенского муниципального района,  
существовавшего до преобразования в округ**

Порядок применения правил землепользования и застройки  
и внесения в них изменений



## СОДЕРЖАНИЕ

<b>Раздел 1. Общие положения.....</b>	<b>6</b>
<b>Глава 1. Введение.....</b>	<b>6</b>
<b>Глава 2. Открытость и доступность информации о правилах землепользования и застройки</b> <b>.....</b>	<b>7</b>
<b>Глава 3. Состав Правил.....</b>	<b>8</b>
<i>Раздел 2. Положения о регулировании градостроительного зонирования.....</i>	<i>9</i>
<i>Глава 4. Полномочия исполнительных органов области.....</i>	<i>9</i>
<b>Глава 5. Полномочия органов местного самоуправления.....</b>	<b>10</b>
<i>Раздел 3. Положения об изменении видов разрешенного использования земельных участков и объектов</i> <i>капитального строительства физическими и юридическими лицами .....</i>	<i>10</i>
<b>Глава 6. Виды разрешенного использования земельных участков и объектов капитального</b> <b>строительства .....</b>	<b>10</b>
<b>Глава 7. Изменение видов разрешенного использования земельных участков и объектов</b> <b>капитального строительства физическими и юридическими лицами.....</b>	<b>11</b>
<b>Глава 8. Предоставление разрешения на условно разрешенный вид использования</b> <b>земельного участка или объекта капитального строительства.....</b>	<b>11</b>
<b>Глава 9. Предоставление разрешения на отклонение от предельных параметров</b> <b>разрешенного строительства, реконструкции объектов капитального строительства.....</b>	<b>12</b>
<i>Раздел 4. Положения о подготовке документации по планировке территорий.....</i>	<i>14</i>
<b>Глава 10. Подготовка документации по планировке территории.....</b>	<b>14</b>
<i>Раздел 5. Положения о проведении общественных обсуждений или публичных слушаний по вопросам</i> <i>землепользования и застройки .....</i>	<i>15</i>
<b>Глава 11. Общественные обсуждения или публичные слушания по вопросам землепользования и застройки ....</b>	<b>15</b>
<i>Раздел 6. Положения о внесении изменений в правила землепользования и застройки.....</i>	<i>16</i>
<b>Глава 12. Внесение изменений в Правила .....</b>	<b>16</b>
<i>Раздел 7. Положения о регулировании иных вопросов землепользования и застройки .....</i>	<i>16</i>
<b>Глава 13. Требования к архитектурно-градостроительному облику объектов капитального</b> <b>строительства .....</b>	<b>16</b>
<b>Глава 14. Иные вопросы землепользования и застройки.....</b>	<b>16</b>
<b>Глава 15. Ответственность за нарушение Правил.....</b>	<b>17</b>

## **Раздел 1. Общие положения**

### **Глава 1. Введение**

1.1. Правила землепользования и застройки Чагодощенского муниципального округа Вологодской области применительно к территории в границах городского поселения поселок Чагода Чагодощенского муниципального района, существовавшего до преобразования в округ (далее соответственно – правила землепользования и застройки, Правила), являются документом градостроительного зонирования, которым устанавливаются территориальные зоны, градостроительные регламенты, порядок применения такого документа и порядок внесения в данный документ изменений.

1.2. Правила разрабатываются в целях:

1) создания условий для устойчивого развития территорий муниципальных образований области, сохранения окружающей среды и объектов культурного наследия;

2) создания условий для планировки территорий муниципальных образований области;

3) обеспечения прав и законных интересов физических и юридических лиц, в том числе правообладателей земельных участков и объектов капитального строительства;

4) создания условий для привлечения инвестиций, в том числе путем предоставления возможности выбора наиболее эффективных видов разрешенного использования земельных участков и объектов капитального строительства.

1.3. Правила разработаны на основании приказа Комитета градостроительства и архитектуры области от 12 апреля 2019 года № 59 «О подготовке проекта правил землепользования и застройки муниципального образования поселок Чагода Чагодощенского муниципального района Вологодской области», распоряжения Департамента имущественных отношений и градостроительной деятельности Вологодской области от 17 сентября 2024 года № 1896 «О подготовке проекта внесения изменений в правила землепользования и застройки Чагодощенского муниципального округа Вологодской области применительно к территории в границах городского поселения поселок Чагода Чагодощенского муниципального района, существовавшего до преобразования его в округ», в соответствии с Градостроительным кодексом Российской Федерации, Земельным кодексом Российской Федерации, Федеральным законом от 6 октября 2003 года № 131-ФЗ «Об общих принципах организации местного самоуправления в Российской Федерации» (далее – Федеральный закон № 131-ФЗ), законами области от 1 мая 2006 года № 1446-ОЗ «О регулировании градостроительной деятельности на территории Вологодской области», от 15 декабря 2017 года № 4259-ОЗ «О перераспределении полномочий в области градостроительной деятельности между органами местного самоуправления муниципальных образований области и органами государственной власти области», приказом Росреестра от 10 ноября 2020 года № П/0412 «Об утверждении классификатора видов разрешенного использования земельных участков», постановлением Правительства области от 1

октября 2018 года № 856 «Об утверждении планов-графиков подготовки генеральных планов муниципальных образований области, генеральных планов применительно к населенным пунктам, входящим в состав муниципальных образований области, генеральных планов применительно к части территории, внесения изменений в генеральные планы муниципальных образований области и правил землепользования и застройки муниципальных образований области, внесения изменений в правила землепользования и застройки», распоряжением Департамента имущественных отношения и градостроительной деятельности области от 19 августа 2024 года №1638-р «Об утверждении планов-графиков подготовки генеральных планов муниципальных образований области, генеральных планов применительно к населенным пунктам, входящим в состав муниципальных образований области, генеральных планов применительно к части территории, внесения изменений в генеральные планы муниципальных образований области и правил землепользования и застройки муниципальных образований области, внесения изменений в правила землепользования и застройки», иными нормативными правовыми актами Российской Федерации, Вологодской области и муниципальными правовыми актами муниципального образования.

1.4. Правила разработаны в соответствии с генеральным планом Муниципального образования поселок Чагода Чагодощенского муниципального района Вологодской области, утвержденным решением Совета муниципального образования поселок Чагода Чагодощенского муниципального района Вологодской области от 14 ноября 2014 года № 38, и с учетом сведений из Единого государственного реестра недвижимости, приведенных в Приложении.

1.5. Правила подлежат применению на территории Чагодощенского муниципального округа Вологодской области применительно к территории в административных границах рабочего поселка Чагода Чагодощенского района, предусмотренных Законом области от 28 апреля 2022 года № 5108-ОЗ «О преобразовании всех поселений, входящих в состав Чагодощенского муниципального района Вологодской области, путем их объединения, наделении вновь образованного муниципального образования статусом муниципального округа и установлении границ Чагодощенского муниципального округа Вологодской области», постановлением Правительства Вологодской области от 1 марта 2010 года № 178 «Об утверждении Реестра административно-территориальных единиц Вологодской области».

## **Глава 2. Открытость и доступность информации о правилах землепользования и застройки**

2.1. Настоящие Правила подлежат опубликованию в порядке, установленном для официального опубликования нормативных правовых актов Вологодской области, и размещаются в федеральной государственной информационной системе территориального планирования (далее-ФГИС ТП).

2.2. Физические и юридические лица имеют право участвовать в принятии решений по вопросам землепользования и застройки в соответствии с

законодательством Российской Федерации.

### **Глава 3. Состав Правил**

3.1. Правила землепользования и застройки включают в себя:

- 1) порядок применения и внесения изменений в настоящие Правила;
- 2) карту градостроительного зонирования;
- 3) градостроительные регламенты.

3.2. К настоящим Правилам прилагаются сведения о границах территориальных зон (приложение к карте градостроительного зонирования) в виде электронного документа, подготовленного по форме, утвержденной приказом Росреестра от 26 июля 2022 года № П/0292 «Об установлении формы графического описания местоположения границ населенных пунктов, территориальных зон, особо охраняемых природных территорий, зон с особыми условиями использования территории, формы текстового описания местоположения границ населенных пунктов, территориальных зон, требований к точности определения координат характерных точек границ населенных пунктов, территориальных зон, особо охраняемых природных территорий, зон с особыми условиями использования территории, формату электронного документа, содержащего сведения о границах населенных пунктов, территориальных зон, особо охраняемых природных территорий, зон с особыми условиями использования территории», подлежащие передаче в орган регистрации прав.

3.3. На карте градостроительного зонирования устанавливаются границы зон и территорий в соответствии со статьями 34 и 35 Градостроительного кодекса Российской Федерации.

3.4. Градостроительным регламентом определяется правовой режим земельных участков, равно как всего, что находится над и под поверхностью земельных участков и используется в процессе их застройки и последующей эксплуатации объектов капитального строительства. Градостроительные регламенты устанавливаются с учетом статьи 36 Градостроительного кодекса Российской Федерации.

3.5. В целях соблюдения требований части 5 статьи 30 и частей 8-10 статьи 33 Градостроительного кодекса Российской Федерации границы зон с особыми условиями использования территорий согласно сведениям, содержащимся в Едином государственном реестре недвижимости (далее – ЕГРН), зоны, у которых приняты решения об их установлении, однако сведения о такой зоне отсутствуют в ЕГРН (часть 8 статьи 26 Федеральный закон от 3 августа 2018 года № 342-ФЗ «О внесении изменений в Градостроительный кодекс Российской Федерации и отдельные законодательные акты Российской Федерации»), зоны которые возникают в силу федерального закона (водоохранные зоны, прибрежные защитные полосы, защитные зоны объектов культурного наследия) (часть 1 статьи 106 Земельного кодекса Российской Федерации), границы территорий объектов культурного наследия, границы территорий исторических поселений федерального и регионального значения (часть 5 статьи 30 Градостроительного кодекса Российской Федерации) отображаются на отдельной карте, являющейся

приложением к настоящим Правилам:

карта градостроительных ограничений Чагодощенского муниципального округа Вологодской области применительно к территории в границах городского поселения поселок Чагода Чагодощенского муниципального района, существовавшего до преобразования его в округ (далее – карта градостроительных ограничений).

Указанная карта градостроительных ограничений, а также перечень зон с особыми условиями использования территории и ограничений в использовании земельных участков и объектов капитального строительства в связи с установлением зон с особыми условиями использования территории предусмотрены в Приложении к градостроительным регламентам.

Карта градостроительных ограничений также размещается в ФГИС ТП на сайте <https://fgistr.economy.gov.ru> в личном кабинете муниципального образования.

3.6. Органом ответственным за размещение карты градостроительных ограничений в ФГИС ТП является Министерство имущественных отношений и градостроительной деятельности Вологодской области (далее – уполномоченный орган). Размещение карты градостроительных ограничений в ФГИС ТП осуществляется одновременно с размещением в указанной системе настоящих Правил.

3.7. Уточнение указанных в пункте 3.5 границ, устанавливаемых в соответствии с законодательством Российской Федерации, осуществляется уполномоченным органом в соответствии с частями 8-10 статьи 33 Градостроительного кодекса Российской Федерации без утверждения изменений в настоящие Правила.

3.8. На территории муниципального образования могут быть установлены и действовать ограничения, вступившие в силу с момента их установления уполномоченным органом либо в силу федерального закона, которые отсутствуют на карте градостроительных ограничений.

## **Раздел 2. Положения о регулировании градостроительного зонирования**

### **Глава 4. Полномочия исполнительных органов области**

4.1. К полномочиям уполномоченного органа относятся:

- 1) принятие правового акта о подготовке проекта правил землепользования и застройки и по внесению изменений в данный документ;
- 2) утверждение состава и порядка деятельности комиссии по подготовке проекта правил землепользования и застройки;
- 3) организация работы по подготовке проекта правил землепользования и застройки и по внесению изменений в данный документ в соответствии с Порядком подготовки и утверждения документов градостроительного зонирования муниципальных образований области исполнительными органами области, утвержденным постановлением Правительства области от 16 июля 2018 года № 645;
- 4) обеспечение согласования проекта правил землепользования и застройки;

5) внесение изменений в правила землепользования и застройки путем их уточнения в случаях, предусмотренных пунктами 3-5 части 2 статьи 33 Градостроительного кодекса Российской Федерации.

4.2. С 1 января 2025 года до утверждения органами местного самоуправления муниципальных образований области документов градостроительного зонирования применительно ко всей территории соответствующих муниципальных образований области, за исключением городских округов, изменения в утвержденные Правительством области документы градостроительного зонирования муниципальных образований области утверждаются Правительством области.

## **Глава 5. Полномочия органов местного самоуправления**

5.1. К полномочиям органа местного самоуправления муниципального образования относятся полномочия в области градостроительной деятельности, не указанные в главе 4 Порядка применения правил землепользования и застройки и внесения в них изменений, в том числе по организации и проведению общественных обсуждений или публичных слушаний по проекту правил землепользования и застройки, организации деятельности комиссии по вопросам, предусмотренным статьями 39 и 40 Градостроительного кодекса Российской Федерации (далее – Комиссия), а также иные полномочия, в соответствии с Градостроительным кодексом Российской Федерации и уставом муниципального образования, а также нормативными правовыми актами представительного органа.

## **Раздел 3. Положения об изменении видов разрешенного использования земельных участков и объектов капитального строительства физическими и юридическими лицами**

## **Глава 6. Виды разрешенного использования земельных участков и объектов капитального строительства**

6.1. Применительно к каждой территориальной зоне устанавливаются виды разрешенного использования земельных участков и объектов капитального строительства.

6.2. Установление основных видов разрешенного использования земельных участков и объектов капитального строительства является обязательным применительно к каждой территориальной зоне, в отношении которой устанавливается градостроительный регламент.

6.3. Разрешенное использование земельных участков и объектов капитального строительства может быть следующих видов:

- 1) основные виды разрешенного использования объектов недвижимости;
- 2) вспомогательные виды разрешенного использования, допустимые только в качестве дополнительных по отношению к основным видам разрешенного использования и условно разрешенным видам использования и осуществляемые совместно с ними;
- 3) условно разрешенные виды использования - виды разрешенного

использования, для установления которых необходимо проведение общественных обсуждений или публичных слушаний.

## **Глава 7. Изменение видов разрешенного использования земельных участков и объектов капитального строительства физическими и юридическими лицами**

7.1. Изменение одного вида разрешенного использования земельных участков и объектов капитального строительства на другой вид такого использования осуществляется в соответствии с градостроительным регламентом при условии соблюдения требований технических регламентов.

7.2. Основные и вспомогательные виды разрешенного использования земельных участков и объектов капитального строительства правообладателями земельных участков и объектов капитального строительства, за исключением органов государственной власти, органов местного самоуправления, государственных и муниципальных учреждений, государственных и муниципальных унитарных предприятий, выбираются самостоятельно без дополнительных разрешений и согласований.

7.3. Решения об изменении одного вида разрешенного использования земельных участков и объектов капитального строительства, расположенных на землях, на которые действие градостроительных регламентов не распространяется или для которых градостроительные регламенты не устанавливаются, на другой вид такого использования принимаются в соответствии с федеральными законами.

7.4. Органы государственной власти и органы местного самоуправления обязаны направлять в федеральный орган исполнительной власти (его территориальные органы), уполномоченный Правительством Российской Федерации на осуществление государственного кадастрового учета, государственной регистрации прав, ведение Единого государственного реестра недвижимости и предоставление сведений, содержащихся в Едином государственном реестре недвижимости, документы (содержащиеся в них сведения) для внесения сведений в Единый государственный реестр недвижимости в случае принятия ими решений (актов) об установлении или изменении разрешенного использования земельного участка в порядке, установленном Федеральным законом от 13 июля 2015 года № 218-ФЗ «О государственной регистрации недвижимости» (далее – Федеральный закон № 218-ФЗ).

## **Глава 8. Предоставление разрешения на условно разрешенный вид использования земельного участка или объекта капитального строительства**

8.1. Лицо, заинтересованное в получении разрешения на условно разрешенный вид использования земельного участка или объекта капитального строительства направляет заявление о предоставлении разрешения на условно разрешенный вид использования в Комиссию.

8.2. Проект решения о предоставлении разрешения на условно разрешенный вид использования подлежит рассмотрению на общественных обсуждениях или публичных слушаниях, проводимых в порядке, установленном

статьей 5<sup>1</sup> Градостроительного кодекса Российской Федерации, с учетом положений статьи 39 Градостроительного кодекса Российской Федерации.

8.3. На основании заключения о результатах общественных обсуждений или публичных слушаний по проекту решения о предоставлении разрешения на условно разрешенный вид использования Комиссия осуществляет подготовку рекомендаций о предоставлении разрешения на условно разрешенный вид использования или об отказе в предоставлении такого разрешения с указанием причин принятого решения и направляет главе местной администрации.

8.4. Расходы, связанные с организацией и проведением общественных обсуждений или публичных слушаний по проекту решения о предоставлении разрешения на условно разрешенный вид использования, несет физическое или юридическое лицо, заинтересованное в предоставлении такого разрешения.

8.5. На основании вышеуказанных рекомендаций глава местной администрации в течение трех дней со дня поступления таких рекомендаций принимает решение о предоставлении разрешения на условно разрешенный вид использования или об отказе в предоставлении такого разрешения. Указанное решение подлежит опубликованию в порядке, установленном для официального опубликования муниципальных правовых актов, иной официальной информации, и размещается на официальном сайте муниципального образования (при наличии официального сайта муниципального образования) в сети «Интернет».

8.6. В случае если условно разрешенный вид использования земельного участка или объекта капитального строительства может оказать негативное воздействие на окружающую среду, общественные обсуждения или публичные слушания проводятся с участием правообладателей земельных участков и объектов капитального строительства, подверженных риску такого негативного воздействия.

8.7. В случае если условно разрешенный вид использования земельного участка или объекта капитального строительства включен в градостроительный регламент в установленном для внесения изменений в правила землепользования и застройки порядке после проведения общественных обсуждений или публичных слушаний по инициативе физического или юридического лица, заинтересованного в предоставлении разрешения на условно разрешенный вид использования, решение о предоставлении разрешения на условно разрешенный вид использования такому лицу принимается без проведения общественных обсуждений или публичных слушаний.

8.8. Физическое или юридическое лицо вправе оспорить в судебном порядке решение о предоставлении разрешения на условно разрешенный вид использования или об отказе в предоставлении такого разрешения.

## **Глава 9. Предоставление разрешения на отклонение от предельных параметров разрешенного строительства, реконструкции объектов капитального строительства**

9.1. Лицо, заинтересованное в получении разрешения на отклонение от предельных параметров разрешенного строительства, реконструкции объектов капитального строительства, направляет в Комиссию заявление о предоставлении



такого разрешения.

9.2. Отклонение от предельных параметров разрешенного строительства, реконструкции объектов капитального строительства в части предельного количества этажей, предельной высоты зданий, строений, сооружений и требований к архитектурным решениям объектов капитального строительства в границах территорий исторических поселений федерального или регионального значения не допускается.

9.3. Предоставление разрешения на отклонение от предельных параметров разрешенного строительства, реконструкции объектов капитального строительства не допускается, если такое отклонение не соответствует ограничениям использования объектов недвижимости, установленным на приаэродромной территории.

9.4. Проект решения о предоставлении разрешения на отклонение от предельных параметров разрешенного строительства, реконструкции объектов капитального строительства подготавливается в течение пятнадцати рабочих дней со дня поступления заявления о предоставлении такого разрешения и подлежит рассмотрению на общественных обсуждениях или публичных слушаниях, проводимых в порядке, установленном статьей 5<sup>1</sup> Градостроительного кодекса Российской Федерации, с учетом положений статьи 39 Градостроительного кодекса Российской Федерации, за исключением случая, если такое отклонение необходимо в целях однократного изменения одного или нескольких предельных параметров разрешенного строительства, реконструкции объектов капитального строительства, установленных градостроительным регламентом для конкретной территориальной зоны, не более чем на десять процентов.

9.5. На основании заключения о результатах общественных обсуждений или публичных слушаний по проекту решения о предоставлении разрешения на отклонение от предельных параметров разрешенного строительства, реконструкции объектов капитального строительства Комиссия в течение пятнадцати рабочих дней со дня окончания таких обсуждений или слушаний осуществляет подготовку рекомендаций о предоставлении такого разрешения или об отказе в предоставлении такого разрешения с указанием причин принятого решения и направляет главе местной администрации.

9.6. Глава местной администрации в течение семи дней со дня поступления указанных в части 5 статьи 40 Градостроительного кодекса Российской Федерации рекомендаций принимает решение о предоставлении разрешения на отклонение от предельных параметров разрешенного строительства, реконструкции объектов капитального строительства или об отказе в предоставлении такого разрешения с указанием причин принятого решения.

9.7. Расходы, связанные с организацией и проведением общественных обсуждений или публичных слушаний по проекту решения о предоставлении разрешения на отклонение от предельных параметров разрешенного строительства, реконструкции объектов капитального строительства, несет физическое или юридическое лицо, заинтересованное в предоставлении такого разрешения.

9.8. Физическое или юридическое лицо вправе оспорить в судебном

порядке решение о предоставлении разрешения на условно разрешенный вид использования или об отказе в предоставлении такого разрешения.

#### **Раздел 4. Положения о подготовке документации по планировке территорий**

##### **Глава 10. Подготовка документации по планировке территории**

10.1. Подготовка документации по планировке территории осуществляется в соответствии с главой 5 Градостроительного кодекса Российской Федерации.

10.2. Видами документации по планировке территории являются:

- 1) проект планировки территории;
- 2) проект межевания территории.

10.3. Подготовка графической части документации по планировке территории осуществляется в соответствии с системой координат используемой для ведения единого государственного реестра недвижимости, с использованием цифровой топографической основы, требования к которым устанавливаются уполномоченным федеральным органом исполнительной власти.

10.4. Подготовка документации по планировке территории осуществляется в соответствии с материалами и результатами инженерных изысканий в случаях, если выполнение таких инженерных изысканий требуется в соответствии с Градостроительным кодексом Российской Федерации.

10.5. При подготовке документации по планировке территории до установления границ зон с особыми условиями использования территории учитываются размеры этих зон и ограничения по использованию территории в границах таких зон, которые устанавливаются в соответствии с законодательством Российской Федерации.

10.6. Согласно части 5 статьи 41 Градостроительного кодекса Российской Федерации применительно к территории, в границах которой не предусматривается осуществление комплексного развития территории, а также не планируется размещение линейных объектов, допускается подготовка проекта межевания территории без подготовки проекта планировки территории в целях, предусмотренных частью 2 статьи 43 Градостроительного кодекса Российской Федерации.

10.7. До вступления в силу в установленном порядке технических регламентов по размещению, проектированию, строительству и эксплуатации зданий, строений, сооружений в случае, если застроенные территории не разделены на земельные участки, границы земельных участков, на которых расположены многоквартирные дома, устанавливаются посредством подготовки проектов планировки территорий и проектов межевания территорий, которые утверждаются главой местной администрации в соответствии с полномочиями с соблюдением процедуры общественных обсуждений или публичных слушаний в соответствии со статьями 5<sup>1</sup> и 46 Градостроительного кодекса Российской Федерации. Не допускается требовать в указанном случае предоставление других документов для утверждения проектов планировки территорий, проектов

межевания территорий.

10.8. Утвержденная документация по планировке территории (проекты планировки территории и проекты межевания территории) подлежит опубликованию в порядке, установленном для официального опубликования, в течение семи дней со дня утверждения указанной документации и размещается на официальном сайте муниципального образования (при наличии официального сайта муниципального образования) в сети «Интернет»<sup>1</sup>.

10.9. Органы местного самоуправления обязаны направлять в орган регистрации прав документы (содержащиеся в них сведения) для внесения сведений в Единый государственный реестр недвижимости в случае принятия ими решений (актов) об утверждении проекта межевания территории в порядке, установленном Федеральным законом № 218-ФЗ.

## **Раздел 5. Положения о проведении общественных обсуждений или публичных слушаний по вопросам землепользования и застройки**

### **Глава 11. Общественные обсуждения или публичные слушания по вопросам землепользования и застройки**

11.1. В целях соблюдения права человека на благоприятные условия жизнедеятельности, прав и законных интересов правообладателей земельных участков и объектов капитального строительства по проектам правил землепользования и застройки, предусматривающим внесение изменений в указанные документы, проектам решений о предоставлении разрешения на условно разрешенный вид использования земельного участка или объекта капитального строительства, проектам решений о предоставлении разрешения на отклонение от предельных параметров разрешенного строительства, реконструкции объектов капитального строительства в соответствии с уставом муниципального образования в соответствии с полномочиями и с учетом положений Градостроительного кодекса Российской Федерации проводятся общественные обсуждения или публичные слушания, за исключением случаев, предусмотренных Градостроительным кодексом Российской Федерации и другими федеральными законами.

11.2. Уполномоченный орган направляет уведомление о необходимости проведения публичных слушаний или общественных обсуждений с приложением проекта правил землепользования и застройки в орган местного самоуправления, уполномоченный на проведение публичных слушаний, общественных обсуждений в соответствии с муниципальными правовыми актами по завершении процедуры согласования проекта с уполномоченными органами, указанными в пункте 2.6 Порядка подготовки и утверждения документов градостроительного зонирования муниципальных образований области исполнительными органами области, утвержденного постановлением Правительства области от 16 июля 2018 года № 645.

11.3. Порядок проведения процедуры общественных обсуждений или

---

<sup>1</sup> часть 14 статьи 46 Градостроительного кодекса Российской Федерации.

публичных слушаний установлен статьями 5<sup>1</sup>, 31 Градостроительного кодекса Российской Федерации, Федеральным законом № 131-ФЗ и уставом муниципального образования в соответствии с полномочиями.

## **Раздел 6. Положения о внесении изменений в правила землепользования и застройки**

### **Глава 12. Внесение изменений в Правила**

12.1. Подготовка предложений о внесении изменений в правила землепользования и застройки осуществляется на основании правового акта уполномоченного органа.

12.2. Основаниями для рассмотрения вопроса о внесении изменений в правила землепользования и застройки являются случаи, предусмотренные статьей 33 Градостроительного кодекса Российской Федерации.

12.3. Внесение изменений в правила землепользования и застройки осуществляется в порядке, предусмотренном статьями 31 и 32 Градостроительного кодекса Российской Федерации, с учетом особенностей, установленных статьей 33 Градостроительного кодекса Российской Федерации, нормативными правовыми актами исполнительных органов области в соответствии с Порядком подготовки и утверждения документов градостроительного зонирования муниципальных образований области исполнительными органами области, утвержденным постановлением Правительства области от 16 июля 2018 года № 645.

## **Раздел 7. Положения о регулировании иных вопросов землепользования и застройки**

### **Глава 13. Требования к архитектурно-градостроительному облику объектов капитального строительства**

13.1. На карте градостроительного зонирования настоящих Правил не отображаются территории, в границах которых предусматриваются требования к архитектурно-градостроительному облику объектов капитального строительства. Требования к архитектурно-градостроительному облику объекта капитального строительства не устанавливаются.

### **Глава 14. Иные вопросы землепользования и застройки**

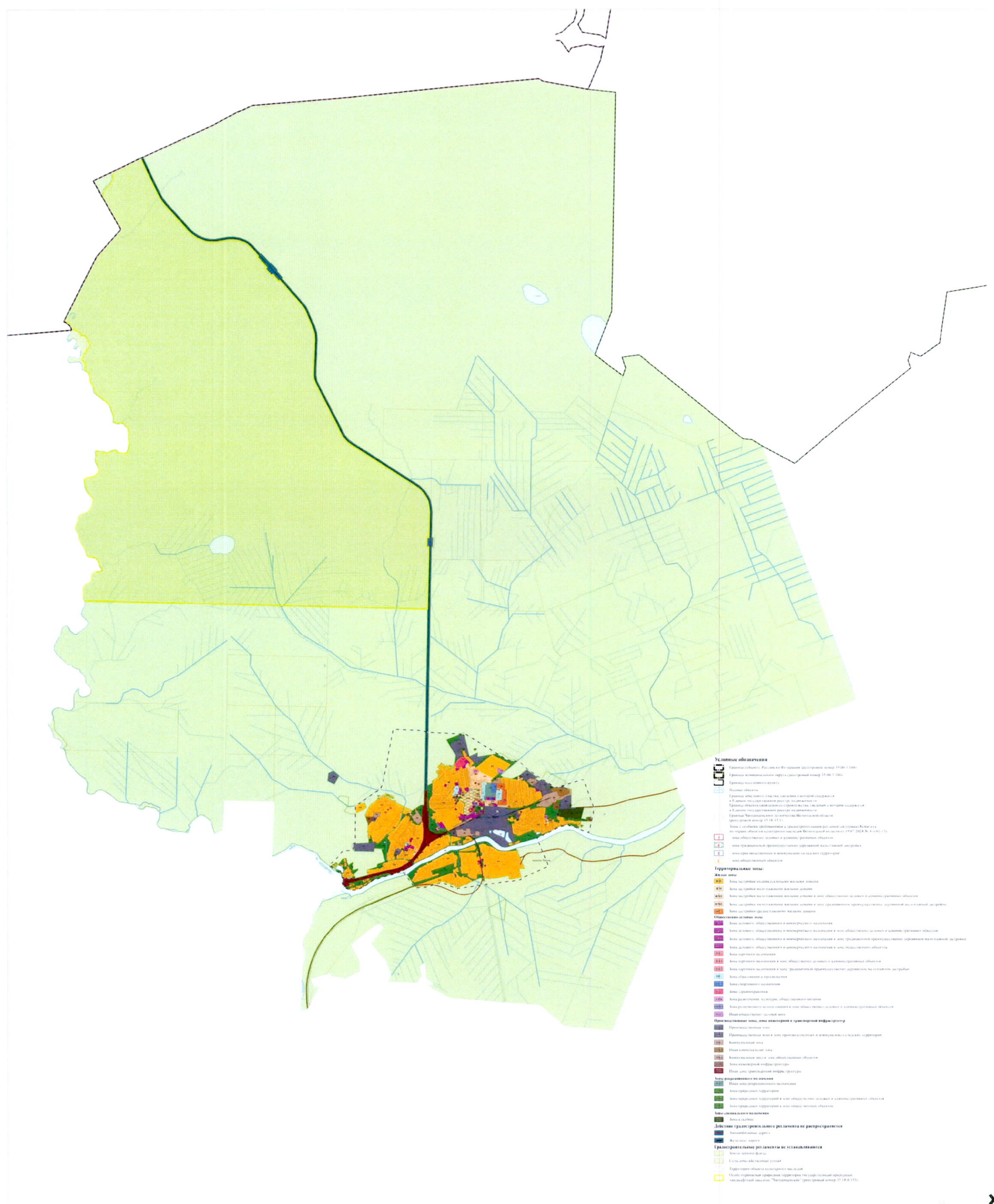
14.1 Иные вопросы землепользования и застройки на территории муниципального образования регулируются законодательством Российской Федерации, нормативными правовыми актами исполнительных органов области, муниципальными правовыми актами.

14.2 В случае отмены либо внесения изменений в нормативные правовые акты Российской Федерации, Вологодской области, настоящие Правила применяются в части, не противоречащей федеральному законодательству и нормативным правовым актам Вологодской области.

## **Глава 15. Ответственность за нарушение Правил**

15.1 Лица, виновные в нарушении законодательства о градостроительной деятельности, несут дисциплинарную, имущественную, административную, уголовную ответственность в соответствии с законодательством Российской Федерации.»

**Карта градостроительного зонирования Чагодощенского муниципального округа Вологодской области  
применительно к территории в границах городского поселения поселок Чагода Чагодощенского  
муниципального района,  
существовавшего до преобразования его в округ**





**СВЕДЕНИЯ  
О ГРАНИЦАХ ТЕРРИТОРИАЛЬНЫХ ЗОН (НА ЭЛЕКТРОННОМ НОСИТЕЛЕ)**

Сведения о границах территориальных зон в соответствии с частью 6(1) статьи 30 Градостроительного кодекса Российской Федерации и частью 18(1) статьи 32 Федерального закона от 13 июля 2015 года № 218-ФЗ «О государственной регистрации недвижимости» содержат графическое описание местоположения границ территориальных зон, перечень координат характерных точек этих границ в системе координат, используемой для ведения Единого государственного реестра недвижимости, и выполнены в виде электронного документа (XML-файла), подлежащего передаче в орган регистрации прав.»

Приложение 3  
к постановлению  
Правительства области  
от 03.06.2025 № 841

«Приложение 3  
к правилам  
землепользования  
и застройки

**ПРАВИЛА ЗЕМЛЕПОЛЬЗОВАНИЯ И ЗАСТРОЙКИ  
Чагодощенского муниципального округа Вологодской области  
применительно к территории в границах городского поселения поселок  
Чагода Чагодощенского муниципального района,  
существовавшего до преобразования его в округ**

Градостроительные регламенты



## СОДЕРЖАНИЕ

<b>Глава 1. Градостроительные регламенты в установленных территориальных зонах .....</b>	<b>26</b>
<i>ТЕРРИТОРИАЛЬНАЯ ЗОНА «ЖИ» - ЗОНА ЗАСТРОЙКИ ИНДИВИДУАЛЬНЫМИ ЖИЛЫМИ ДОМАМИ.....</i>	<i>28</i>
<b>Основные виды и параметры разрешенного строительства, реконструкции объектов капитального строительства.....</b>	<b>28</b>
<b>Условно разрешенные виды и параметры разрешенного строительства, реконструкции объектов капитального строительства.....</b>	<b>37</b>
<i>ТЕРРИТОРИАЛЬНАЯ ЗОНА «ЖМ» - ЗОНА ЗАСТРОЙКИ МАЛОЭТАЖНЫМИ ЖИЛЫМИ ДОМАМИ .....</i>	<i>45</i>
<b>Основные виды и параметры разрешенного строительства, реконструкции объектов капитального строительства .....</b>	<b>45</b>
<b>Условно разрешенные виды и параметры разрешенного строительства, реконструкции объектов капитального строительства .....</b>	<b>56</b>
<i>ТЕРРИТОРИАЛЬНАЯ ЗОНА «ЖМ1» - ЗОНА ЗАСТРОЙКИ МАЛОЭТАЖНЫМИ ЖИЛЫМИ ДОМАМИ В ЗОНЕ ОБЩЕСТВЕННО-ДЕЛОВЫХ И АДМИНИСТРАТИВНЫХ ОБЪЕКТОВ.....</i>	<i>63</i>
<b>Основные виды и параметры разрешенного строительства, реконструкции объектов капитального строительства .....</b>	<b>63</b>
<b>Условно разрешенные виды и параметры разрешенного строительства, реконструкции объектов капитального строительства .....</b>	<b>69</b>
<b>Вспомогательные виды и параметры разрешенного строительства, реконструкции объектов капитального строительства .....</b>	<b>70</b>
<i>ТЕРРИТОРИАЛЬНАЯ ЗОНА «ЖМ2» - ЗОНА ЗАСТРОЙКИ МАЛОЭТАЖНЫМИ ЖИЛЫМИ ДОМАМИ В ЗОНЕ ТРАДИЦИОННОЙ ПРЕИМУЩЕСТВЕННО ДЕРЕВЯННОЙ МАЛОЭТАЖНОЙ ЗАСТРОЙКИ .....</i>	<i>71</i>
<b>Основные виды и параметры разрешенного строительства, реконструкции объектов капитального строительства .....</b>	<b>71</b>
<b>Условно разрешенные виды и параметры разрешенного строительства, реконструкции объектов капитального строительства .....</b>	<b>83</b>
<b>Вспомогательные виды и параметры разрешенного строительства, реконструкции объектов капитального строительства .....</b>	<b>85</b>
<i>ТЕРРИТОРИАЛЬНАЯ ЗОНА «ЖС» - ЗОНА ЗАСТРОЙКИ СРЕДНЕЭТАЖНЫМИ ЖИЛЫМИ ДОМАМИ .....</i>	<i>85</i>
<b>Основные виды и параметры разрешенного строительства, реконструкции объектов капитального строительства .....</b>	<b>85</b>
<b>Условно разрешенные виды и параметры разрешенного строительства, реконструкции объектов капитального строительства .....</b>	<b>94</b>
<i>ТЕРРИТОРИАЛЬНАЯ ЗОНА «ОА» - ЗОНА ДЕЛОВОГО, ОБЩЕСТВЕННОГО И КОММЕРЧЕСКОГО НАЗНАЧЕНИЯ.....</i>	<i>100</i>
<b>Основные виды и параметры разрешенного строительства, реконструкции объектов капитального строительства .....</b>	<b>100</b>
<b>Условно разрешенные виды и параметры разрешенного строительства, реконструкции объектов капитального строительства .....</b>	<b>111</b>
<i>ТЕРРИТОРИАЛЬНАЯ ЗОНА «ОА1» - ЗОНА ДЕЛОВОГО, ОБЩЕСТВЕННОГО И КОММЕРЧЕСКОГО НАЗНАЧЕНИЯ В ЗОНЕ ОБЩЕСТВЕННО-ДЕЛОВЫХ И АДМИНИСТРАТИВНЫХ ОБЪЕКТОВ.....</i>	<i>119</i>

Основные виды и параметры разрешенного строительства, реконструкции объектов капитального строительства .....	119
Условно разрешенные виды и параметры разрешенного строительства, реконструкции объектов капитального строительства .....	124
Вспомогательные виды и параметры разрешенного строительства, реконструкции объектов капитального строительства .....	125
<b>ТЕРРИТОРИАЛЬНАЯ ЗОНА «ОА2» - ЗОНА ДЕЛОВОГО, ОБЩЕСТВЕННОГО И КОММЕРЧЕСКОГО НАЗНАЧЕНИЯ В ЗОНЕ ТРАДИЦИОННОЙ ПРЕИМУЩЕСТВЕННО ДЕРЕВЯННОЙ МАЛОЭТАЖНОЙ ЗАСТРОЙКИ</b> .....	126
Основные виды и параметры разрешенного строительства, реконструкции объектов капитального строительства .....	126
Условно разрешенные виды и параметры разрешенного строительства, реконструкции объектов капитального строительства .....	137
Вспомогательные виды и параметры разрешенного строительства, реконструкции объектов капитального строительства .....	138
<b>ТЕРРИТОРИАЛЬНАЯ ЗОНА «ОА4» - ЗОНА ДЕЛОВОГО, ОБЩЕСТВЕННОГО И КОММЕРЧЕСКОГО НАЗНАЧЕНИЯ В ЗОНЕ ОБЩЕСТВЕННЫХ ОБЪЕКТОВ</b> .....	138
Основные виды и параметры разрешенного строительства, реконструкции объектов капитального строительства .....	138
Условно разрешенные виды и параметры разрешенного строительства, реконструкции объектов капитального строительства .....	140
Вспомогательные виды и параметры разрешенного строительства, реконструкции объектов капитального строительства .....	141
<b>ТЕРРИТОРИАЛЬНАЯ ЗОНА «ОТ» - ЗОНА ТОРГОВОГО НАЗНАЧЕНИЯ</b> .....	142
Основные виды и параметры разрешенного строительства, реконструкции объектов капитального строительства .....	142
Условно разрешенные виды и параметры разрешенного строительства, реконструкции объектов капитального строительства .....	147
<b>ТЕРРИТОРИАЛЬНАЯ ЗОНА «ОТ1» - ЗОНА ТОРГОВОГО НАЗНАЧЕНИЯ В ЗОНЕ ОБЩЕСТВЕННО-ДЕЛОВЫХ И АДМИНИСТРАТИВНЫХ ОБЪЕКТОВ</b> .....	151
Основные виды и параметры разрешенного строительства, реконструкции объектов капитального строительства .....	151
Условно разрешенные виды и параметры разрешенного строительства, реконструкции объектов капитального строительства .....	155
Вспомогательные виды и параметры разрешенного строительства, реконструкции объектов капитального строительства .....	155
<b>ТЕРРИТОРИАЛЬНАЯ ЗОНА «ОТ2» - ЗОНА ТОРГОВОГО НАЗНАЧЕНИЯ В ЗОНЕ ТРАДИЦИОННОЙ ПРЕИМУЩЕСТВЕННО ДЕРЕВЯННОЙ МАЛОЭТАЖНОЙ ЗАСТРОЙКИ</b> .....	156
Основные виды и параметры разрешенного строительства, реконструкции объектов капитального строительства .....	156
Условно разрешенные виды и параметры разрешенного строительства, реконструкции объектов капитального строительства .....	161
Вспомогательные виды и параметры разрешенного строительства, реконструкции объектов капитального строительства .....	161
<b>ТЕРРИТОРИАЛЬНАЯ ЗОНА «ОУ» - ЗОНА ОБРАЗОВАНИЯ И ПРОСВЕЩЕНИЯ</b> .....	161

Основные виды и параметры разрешенного строительства, реконструкции объектов капитального строительства .....	161
Условно разрешенные виды и параметры разрешенного строительства, реконструкции объектов капитального строительства .....	166
<b>ТЕРРИТОРИАЛЬНАЯ ЗОНА «ОС» - ЗОНА СПОРТИВНОГО НАЗНАЧЕНИЯ.....</b>	<b>168</b>
Основные виды и параметры разрешенного строительства, реконструкции объектов капитального строительства .....	168
Условно разрешенные виды и параметры разрешенного строительства, реконструкции объектов капитального строительства .....	175
<b>ТЕРРИТОРИАЛЬНАЯ ЗОНА «ОЗ» - ЗОНА ЗДРАВООХРАНЕНИЯ.....</b>	<b>180</b>
Основные виды и параметры разрешенного строительства, реконструкции объектов капитального строительства .....	180
Условно разрешенные виды и параметры разрешенного строительства, реконструкции объектов капитального строительства .....	185
<b>ТЕРРИТОРИАЛЬНАЯ ЗОНА «ОРК» - ЗОНА РАЗВЛЕЧЕНИЯ, КУЛЬТУРЫ, ОБЩЕСТВЕННОГО ПИТАНИЯ.....</b>	<b>187</b>
Основные виды и параметры разрешенного строительства, реконструкции объектов капитального строительства .....	187
Условно разрешенные виды и параметры разрешенного строительства, реконструкции объектов капитального строительства .....	195
<b>ТЕРРИТОРИАЛЬНАЯ ЗОНА «ОРИ1» - ЗОНА РЕЛИГИОЗНОГО ИСПОЛЬЗОВАНИЯ В ЗОНЕ ОБЩЕСТВЕННО-ДЕЛОВЫХ И АДМИНИСТРАТИВНЫХ ОБЪЕКТОВ .....</b>	<b>200</b>
Основные виды и параметры разрешенного строительства, реконструкции объектов капитального строительства .....	200
Условно разрешенные виды и параметры разрешенного строительства, реконструкции объектов капитального строительства .....	203
Вспомогательные виды и параметры разрешенного строительства, реконструкции объектов капитального строительства .....	203
<b>ТЕРРИТОРИАЛЬНАЯ ЗОНА «ОД» - ИНАЯ ОБЩЕСТВЕННО-ДЕЛОВАЯ ЗОНА.....</b>	<b>203</b>
<b>Основные виды и параметры разрешенного строительства, реконструкции объектов капитального строительства.....</b>	<b>203</b>
<b>Условно разрешенные виды и параметры разрешенного строительства, реконструкции объектов капитального строительства.....</b>	<b>214</b>
<b>ТЕРРИТОРИАЛЬНАЯ ЗОНА «ПР» - ПРОИЗВОДСТВЕННАЯ ЗОНА .....</b>	<b>218</b>
<b>Основные виды и параметры разрешенного строительства, реконструкции объектов капитального строительства.....</b>	<b>218</b>
<b>Условно разрешенные виды и параметры разрешенного строительства, реконструкции объектов капитального строительства.....</b>	<b>226</b>
<b>ТЕРРИТОРИАЛЬНАЯ ЗОНА «ПРЗ» - ПРОИЗВОДСТВЕННАЯ ЗОНА В ЗОНЕ ПРОИЗВОДСТВЕННЫХ И КОММУНАЛЬНО-СКЛАДСКИХ ТЕРРИТОРИЙ .....</b>	<b>228</b>
Основные виды и параметры разрешенного строительства, реконструкции объектов капитального строительства .....	228
Условно разрешенные виды и параметры разрешенного строительства, реконструкции объектов капитального строительства .....	229

Вспомогательные виды и параметры разрешенного строительства, реконструкции объектов капитального строительства .....	229
<b>ТЕРРИТОРИАЛЬНАЯ ЗОНА «ПК» - КОММУНАЛЬНАЯ ЗОНА</b> .....	230
Основные виды и параметры разрешенного строительства, реконструкции объектов капитального строительства .....	230
Условно разрешенные виды и параметры разрешенного строительства, реконструкции объектов капитального строительства .....	239
<b>ТЕРРИТОРИАЛЬНАЯ ЗОНА «ПК1» - ИНАЯ КОММУНАЛЬНАЯ ЗОНА</b> .....	240
Основные виды и параметры разрешенного строительства, реконструкции объектов капитального строительства .....	240
Условно разрешенные виды и параметры разрешенного строительства, реконструкции объектов капитального строительства .....	249
<b>ТЕРРИТОРИАЛЬНАЯ ЗОНА «ПК4» - КОММУНАЛЬНАЯ ЗОНА В ЗОНЕ ОБЩЕСТВЕННЫХ ОБЪЕКТОВ</b> .....	250
Основные виды и параметры разрешенного строительства, реконструкции объектов капитального строительства .....	250
Условно разрешенные виды и параметры разрешенного строительства, реконструкции объектов капитального строительства .....	251
Вспомогательные виды и параметры разрешенного строительства, реконструкции объектов капитального строительства .....	251
<b>ТЕРРИТОРИАЛЬНАЯ ЗОНА «ИИ» - ЗОНА ИНЖЕНЕРНОЙ ИНФРАСТРУКТУРЫ</b> .....	251
Основные виды и параметры разрешенного строительства, реконструкции объектов капитального строительства .....	251
Условно разрешенные виды и параметры разрешенного строительства, реконструкции объектов капитального строительства .....	255
<b>ТЕРРИТОРИАЛЬНАЯ ЗОНА «ТИ1» - ИНАЯ ЗОНА ТРАНСПОРТНОЙ ИНФРАСТРУКТУРЫ</b> .....	256
Основные виды и параметры разрешенного строительства, реконструкции объектов капитального строительства .....	256
Условно разрешенные виды и параметры разрешенного строительства, реконструкции объектов капитального строительства .....	258
<b>ТЕРРИТОРИАЛЬНАЯ ЗОНА «РЗ1» - ИНАЯ ЗОНА РЕКРЕАЦИОННОГО НАЗНАЧЕНИЯ</b> .....	260
Основные виды и параметры разрешенного строительства, реконструкции объектов капитального строительства .....	260
Условно разрешенные виды и параметры разрешенного строительства, реконструкции объектов капитального строительства .....	269
<b>ТЕРРИТОРИАЛЬНАЯ ЗОНА «РП» - ЗОНА ПРИРОДНЫХ ТЕРРИТОРИЙ</b> .....	270
Основные виды и параметры разрешенного строительства, реконструкции объектов капитального строительства .....	270
Условно разрешенные виды и параметры разрешенного строительства, реконструкции объектов капитального строительства .....	271
<b>ТЕРРИТОРИАЛЬНАЯ ЗОНА «РП1» - ЗОНА ПРИРОДНЫХ ТЕРРИТОРИЙ В ЗОНЕ ОБЩЕСТВЕННО-ДЕЛОВЫХ И АДМИНИСТРАТИВНЫХ ОБЪЕКТОВ</b> .....	273
Основные виды и параметры разрешенного строительства, реконструкции объектов капитального строительства .....	273

Условно разрешенные виды и параметры разрешенного строительства, реконструкции объектов капитального строительства .....	274
Вспомогательные виды и параметры разрешенного строительства, реконструкции объектов капитального строительства .....	274
<i>ТЕРРИТОРИАЛЬНАЯ ЗОНА «РП4» - ЗОНА ПРИРОДНЫХ ТЕРРИТОРИЙ В ЗОНЕ ОБЩЕСТВЕННЫХ ОБЪЕКТОВ .....</i>	<i>275</i>
Основные виды и параметры разрешенного строительства, реконструкции объектов капитального строительства .....	275
Условно разрешенные виды и параметры разрешенного строительства, реконструкции объектов капитального строительства .....	275
Вспомогательные виды и параметры разрешенного строительства, реконструкции объектов капитального строительства .....	276
<i>ТЕРРИТОРИАЛЬНАЯ ЗОНА «КЛ» - ЗОНА КЛАДБИЩ .....</i>	<i>276</i>
Основные виды и параметры разрешенного строительства, реконструкции объектов капитального строительства .....	276
Условно разрешенные виды и параметры разрешенного строительства, реконструкции объектов капитального строительства .....	278
<b>Глава 2. Ограничения использования земельных участков и объектов капитального строительства .....</b>	<b>280</b>
<b>Глава 3. Требования к архитектурно-градостроительному облику объектов капитального строительства .....</b>	<b>281</b>

## Глава 1. Градостроительные регламенты в установленных территориальных зонах

Порядок установления территориальных зон определен статьей 34 Градостроительного кодекса Российской Федерации. На карте градостроительного зонирования установлены следующие виды территориальных зон:

Кодовые обозначения территориальных зон	Наименование территориальных зон
<b>Жилые зоны</b>	
ЖИ*	Зона застройки индивидуальными жилыми домами
ЖМ	Зона застройки малоэтажными жилыми домами
ЖМ1	Зона застройки малоэтажными жилыми домами в зоне общественно-деловых и административных объектов
ЖМ2*	Зона застройки малоэтажными жилыми домами в зоне традиционной преимущественно деревянной малоэтажной застройки
ЖС	Зона застройки среднеэтажными многоквартирными домами
<b>Общественно-деловые зоны</b>	
ОА	Зона делового, общественного и коммерческого назначения
ОА1	Зона делового, общественного и коммерческого назначения в зоне общественно-деловых и административных объектов
ОА2	Зона делового, общественного и коммерческого назначения в зоне традиционной преимущественно деревянной малоэтажной застройки
ОА4	Зона делового, общественного и коммерческого назначения в зоне общественных объектов
ОТ	Зона торгового назначения
ОТ1	Зона торгового назначения в зоне общественно-деловых и административных объектов
ОТ2	Зона торгового назначения в зоне традиционной преимущественно деревянной малоэтажной застройки
ОУ	Зона образования и просвещения
ОС	Зона спортивного назначения
ОЗ	Зона здравоохранения
ОРК	Зона развлечения, культуры, общественного питания
ОРИ1	Зона религиозного использования в зоне

	общественно-деловых и административных объектов
ОД	Иная общественно-деловая зона
<b>Производственные зоны, зоны инженерной и транспортной инфраструктур</b>	
ПР	Производственная зона
ПРЗ	Производственная зона в зоне производственных коммунально-складских территорий
ПК	Коммунальная зона
ПК1	Иная коммунальная зона
ПК4	Коммунальная зона в зоне общественных объектов
ИИ	Зона инженерной инфраструктуры
ТИ1	Иная зона транспортной инфраструктуры
<b>Зоны рекреационного назначения</b>	
РЗ1	Иная зона рекреационного назначения
РП	Зона природных территорий
РП1	Зона природных территорий в зоне общественно-деловых и административных объектов
РП4	Зона природных территорий в зоне общественных объектов
<b>Зоны специального назначения</b>	
КЛ	Зона кладбищ

\* Согласно пункту 1 части 4 статьи 36 Градостроительного кодекса Российской Федерации действие градостроительного регламента не распространяется на земельные участки в границах территорий памятников и ансамблей, включенных в единый государственный реестр объектов культурного наследия (памятников истории и культуры) народов Российской Федерации, а также в границах территорий памятников или ансамблей, которые являются выявленными объектами культурного наследия и решения о режиме содержания, параметрах реставрации, консервации, воссоздания, ремонта и приспособлении которых принимаются в порядке, установленном законодательством Российской Федерации об охране объектов культурного наследия.

Требования к осуществлению деятельности в границах территории объекта культурного наследия и особый режим использования земельного участка, водного объекта или его части, в границах которых располагается объект археологического наследия устанавливается в соответствии с требованиями земельного законодательства Российской Федерации и Федерального закона от 25 июня 2002 года № 73-ФЗ «Об объектах культурного наследия (памятниках истории и культуры) народов Российской Федерации».

Смена вида разрешенного использования осуществляется с учетом соответствия требованиям технических регламентов, предельным параметрам разрешенного строительства и реконструкции объектов капитального строительства, а также законодательству Российской Федерации.

### **ТЕРРИТОРИАЛЬНАЯ ЗОНА «ЖИ» - ЗОНА ЗАСТРОЙКИ ИНДИВИДУАЛЬНЫМИ ЖИЛЫМИ ДОМАМИ**

#### **Основные виды и параметры разрешенного строительства, реконструкции объектов капитального строительства**

Виды разрешенного использования				Вспомогательные виды разрешенного использования
Наименование	Код	Описание	Предельные (минимальные и (или) максимальные) размеры земельных участков и предельные параметры разрешенного строительства, реконструкции объектов капитального строительства	перечень объектов
1	2	3	4	5
Для индивидуального жилищного строительства	2.1	Размещение жилого дома (отдельно стоящего здания количеством надземных этажей не более чем три, высотой не более двадцати метров, которое состоит из комнат и помещений вспомогательного использования, предназначенных для удовлетворения гражданами бытовых и иных нужд, связанных с их проживанием в таком здании, не предназначенного для раздела на самостоятельные объекты недвижимости); выращивание сельскохозяйственных культур; размещение гаражей для собственных нужд и хозяйственных построек	Предельные размеры земельных участков: минимальный - 400 кв.м.; максимальный - 3000 кв.м. Минимальный отступ от границы земельного участка - 3 м. Минимальный отступ от красной линии до линии застройки: со стороны улицы - 5 м.; со стороны проезда - 3 м. Предельное количество этажей (или предельная высота) - 3 надземных этажа. Максимальный процент застройки в границах земельного участка - 20 %	Объекты инженерной и коммунальной инфраструктуры (Объекты водоснабжения, теплоснабжения, газоснабжения, водоотведения, слаботоочных сетей, объекты связи, объекты электроэнергетики и т.п.)



1	2	3	4	5
Для ведения личного подсобного хозяйства (приусадебный земельный участок)	2.2	Размещение жилого дома, указанного в описании вида разрешенного использования с кодом 2.1; производство сельскохозяйственной продукции; размещение гаража и иных вспомогательных сооружений; содержание сельскохозяйственных животных	Предельные размеры земельных участков: минимальный - не подлежит установлению; максимальный - 5000 кв.м. Минимальный отступ от границы земельного участка – 3 м. Минимальный отступ от красной линии до линии застройки: со стороны улицы - 5 м.; со стороны проезда - 3 м. Предельное количество этажей (или предельная высота) - 3 надземных этажа. Максимальный процент застройки в границах земельного участка - 40 %	Объекты инженерной и коммунальной инфраструктуры (Объекты водоснабжения, теплоснабжения, газоснабжения, водоотведения, слаботочных сетей, объекты связи, объекты электроэнергетики и т.п.)
Блокированная жилая застройка	2.3	Размещение жилого дома, блокированного с другим жилым домом (другими жилыми домами) в одном ряду общей боковой стеной (общими боковыми стенами) без проемов и имеющего отдельный выход на земельный участок; разведение декоративных и плодовых деревьев, овощных и ягодных культур; размещение гаражей для собственных нужд и иных вспомогательных сооружений; обустройство спортивных и детских площадок, площадок для отдыха	Предельные размеры земельных участков: минимальный - 100 кв.м.; максимальный - 600 кв.м. Минимальный отступ от границы земельного участка, за исключением границы участка между совмещенными домами – 3 м. Минимальный отступ от красной линии до линии застройки: со стороны улицы - 5 м.; со стороны проезда - 3 м. Предельное количество этажей (или предельная высота) - 3 надземных этажа. Максимальный процент застройки в границах земельного участка - 30 %	Объекты инженерной и коммунальной инфраструктуры (Объекты водоснабжения, теплоснабжения, газоснабжения, водоотведения, слаботочных сетей, объекты связи, объекты электроэнергетики и т.п.)
Размещение	2.7.2	Размещение для собственных нужд	Предельные размеры земельных	Объекты инженерной и

1	2	3	4	5
гаражей для собственных нужд		отдельно стоящих гаражей и (или) гаражей, блокированных общими стенами с другими гаражами в одном ряду, имеющих общие с ними крышу, фундамент и коммуникации	участков определяются в соответствии с действующими нормативами*. Минимальный отступ от границы земельного участка определяется в соответствии с действующими нормативами*. Предельное количество этажей (или предельная высота) определяется в соответствии с действующими нормативами*. Максимальный процент застройки в границах земельного участка – 80%	коммунальной инфраструктуры (Объекты водоснабжения, теплоснабжения, газоснабжения, водоотведения, слаботочных сетей, объекты связи, объекты электроэнергетики и т.п.)
Предоставление коммунальных услуг	3.1.1	Размещение зданий и сооружений, обеспечивающих поставку воды, тепла, электричества, газа, отвод канализационных стоков, очистку и уборку объектов недвижимости (котельных, водозаборов, очистных сооружений, насосных станций, водопроводов, линий электропередач, трансформаторных подстанций, газопроводов, линий связи, телефонных станций, канализаций, стоянок, гаражей и мастерских для обслуживания уборочной и аварийной техники, сооружений, необходимых для сбора и плавки снега)	Предельные (минимальные и (или) максимальные) размеры земельных участков, предельные параметры разрешенного строительства, реконструкции объектов капитального строительства определяются в соответствии с действующими нормативами*	-
Оказание социальной помощи населению	3.2.2	Размещение зданий, предназначенных для служб психологической и бесплатной юридической помощи, социальных, пенсионных и иных служб (службы	Предельные размеры земельных участков определяются в соответствии с действующими нормативами*. Минимальный отступ от границы	Объекты инженерной и коммунальной инфраструктуры (Объекты водоснабжения, теплоснабжения,

1	2	3	4	5
		занятости населения, пункты питания малоимущих граждан), в которых осуществляется прием граждан по вопросам оказания социальной помощи и назначения социальных или пенсионных выплат, а также для размещения общественных некоммерческих организаций: некоммерческих фондов, благотворительных организаций, клубов по интересам	земельного участка определяется в соответствии с действующими нормативами*. Предельное количество этажей (или предельная высота) определяется в соответствии с действующими нормативами*. Максимальный процент застройки в границах земельного участка – 80%	газоснабжения, водоотведения, слаботоочных сетей, объекты связи, объекты электроэнергетики и т.п.), объекты постоянного и временного хранения автотранспорта, если их размещение не причиняет вреда окружающей среде и санитарному благополучию
Оказание услуг связи	3.2.3	Размещение зданий, предназначенных для размещения пунктов оказания услуг почтовой, телеграфной, междугородней и международной телефонной связи	Предельные размеры земельных участков определяются в соответствии с действующими нормативами*. Минимальный отступ от границы земельного участка определяется в соответствии с действующими нормативами*. Предельное количество этажей (или предельная высота) определяется в соответствии с действующими нормативами*. Максимальный процент застройки в границах земельного участка – 80%	Объекты инженерной и коммунальной инфраструктуры (Объекты водоснабжения, теплоснабжения, газоснабжения, водоотведения, слаботоочных сетей, объекты связи, объекты электроэнергетики и т.п.), объекты постоянного и временного хранения автотранспорта, если их размещение не причиняет вреда окружающей среде и санитарному благополучию
Бытовое обслуживание	3.3	Размещение объектов капитального строительства, предназначенных для оказания населению или организациям бытовых услуг (мастерские мелкого ремонта, ателье, бани, парикмахерские, прачечные, химчистки, похоронные	Предельные размеры земельных участков определяются в соответствии с действующими нормативами*. Минимальный отступ от границы земельного участка определяется в соответствии с действующими	Объекты инженерной и коммунальной инфраструктуры (Объекты водоснабжения, теплоснабжения, газоснабжения, водоотведения, слаботоочных сетей, объекты

1	2	3	4	5
		бюро)	нормативами*. Предельное количество этажей (или предельная высота) определяется в соответствии с действующими нормативами*. Максимальный процент застройки в границах земельного участка – 80%	связи, объекты электроэнергетики и т.п.), объекты постоянного и временного хранения автотранспорта, если их размещение не причиняет вреда окружающей среде и санитарному благополучию
Амбулаторно-поликлиническое обслуживание	3.4.1	Размещение объектов капитального строительства, предназначенных для оказания гражданам амбулаторно-поликлинической медицинской помощи (поликлиники, фельдшерские пункты, пункты здравоохранения, центры матери и ребенка, диагностические центры, молочные кухни, станции донорства крови, клинические лаборатории)	Предельные размеры земельных участков определяются в соответствии с действующими нормативами*. Минимальный отступ от границы земельного участка определяется в соответствии с действующими нормативами*. Предельное количество этажей (или предельная высота) определяется в соответствии с действующими нормативами*. Максимальный процент застройки в границах земельного участка – 80%	Объекты инженерной и коммунальной инфраструктуры (Объекты водоснабжения, теплоснабжения, газоснабжения, водоотведения, слаботочных сетей, объекты связи, объекты электроэнергетики и т.п.), объекты постоянного и временного хранения автотранспорта, если их размещение не причиняет вреда окружающей среде и санитарному благополучию
Дошкольное, начальное и среднее общее образование	3.5.1	Размещение объектов капитального строительства, предназначенных для просвещения, дошкольного, начального и среднего общего образования (детские ясли, детские сады, школы, лицеи, гимназии, художественные, музыкальные школы, образовательные кружки и иные организации, осуществляющие деятельность по воспитанию, образованию и просвещению), в том	Предельные размеры земельных участков определяются в соответствии с действующими нормативами*. Минимальный отступ от границы земельного участка определяется в соответствии с действующими нормативами*. Предельное количество этажей (или предельная высота) определяется в соответствии с действующими	Объекты инженерной и коммунальной инфраструктуры (Объекты водоснабжения, теплоснабжения, газоснабжения, водоотведения, слаботочных сетей, объекты связи, объекты электроэнергетики и т.п.), общежития

1	2	3	4	5
		числе зданий, спортивных сооружений, предназначенных для занятия обучающихся физической культурой и спортом	нормативами*. Максимальный процент застройки в границах земельного участка – 40%	
Государственное управление	3.8.1	Размещение зданий, предназначенных для размещения государственных органов, государственного пенсионного фонда, органов местного самоуправления, судов, а также организаций, непосредственно обеспечивающих их деятельность или оказывающих государственные и (или) муниципальные услуги	Предельные размеры земельных участков определяются в соответствии с действующими нормативами*. Минимальный отступ от границы земельного участка определяется в соответствии с действующими нормативами*. Предельное количество этажей (или предельная высота) определяется в соответствии с действующими нормативами*. Максимальный процент застройки в границах земельного участка – 80%	Объекты инженерной и коммунальной инфраструктуры (Объекты водоснабжения, теплоснабжения, газоснабжения, водоотведения, слаботочных сетей, объекты связи, объекты электроэнергетики и т.п.), объекты постоянного и временного хранения автотранспорта, если их размещение не причиняет вреда окружающей среде и санитарному благополучию
Площадки для занятий спортом	5.1.3	Размещение площадок для занятия спортом и физкультурой на открытом воздухе (физкультурные площадки, беговые дорожки, поля для спортивной игры)	Предельные размеры земельных участков определяются в соответствии с действующими нормативами*. Минимальный отступ от границы земельного участка определяется в соответствии с действующими нормативами*. Предельное количество этажей (или предельная высота) определяется в соответствии с действующими нормативами*. Максимальный процент застройки в границах земельного участка – 60%. Расстояния от границы жилой	Объекты инженерной и коммунальной инфраструктуры (Объекты водоснабжения, теплоснабжения, газоснабжения, водоотведения, слаботочных сетей, объекты связи, объекты электроэнергетики и т.п.), объекты постоянного и временного хранения автотранспорта, если их размещение не причиняет вреда окружающей среде и санитарному благополучию

1	2	3	4	5
			<p>застройки до открытых физкультурно-оздоровительных сооружений открытого типа должны составлять:</p> <p>со стационарными трибунами вместимостью свыше 500 мест – 300 м;</p> <p>со стационарными трибунами вместимостью от 100 до 500 мест – 100 м;</p> <p>со стационарными трибунами вместимостью до 100 мест – 50 м</p>	
Обеспечение внутреннего правопорядка	8.3	Размещение объектов капитального строительства, необходимых для подготовки и поддержания в готовности органов внутренних дел, Росгвардии и спасательных служб, в которых существует военизированная служба; размещение объектов гражданской обороны, за исключением объектов гражданской обороны, являющихся частями производственных зданий	<p>Предельные размеры земельных участков определяются в соответствии с действующими нормативами*.</p> <p>Минимальный отступ от границы земельного участка определяется в соответствии с действующими нормативами*.</p> <p>Предельное количество этажей (или предельная высота) определяется в соответствии с действующими нормативами*.</p> <p>Максимальный процент застройки в границах земельного участка – 80%</p>	Объекты инженерной и коммунальной инфраструктуры (Объекты водоснабжения, теплоснабжения, газоснабжения, водоотведения, слаботочных сетей, объекты связи, объекты электроэнергетики и т.п.), предприятия общественного питания, общежития, объекты постоянного и временного хранения автотранспорта, если их размещение не причиняет вреда окружающей среде и санитарному благополучию
Историко-культурная деятельность	9.3	Сохранение и изучение объектов культурного наследия народов Российской Федерации (памятников истории и культуры), в том числе: объектов археологического наследия, достопримечательных	Не распространяются	-

1	2	3	4	5
		мест, мест бытования исторических промыслов, производств и ремесел, исторических поселений, недействующих военных и гражданских захоронений, объектов культурного наследия, хозяйственная деятельность, являющаяся историческим промыслом или ремеслом, а также хозяйственная деятельность, обеспечивающая познавательный туризм		
Общее пользование водными объектами	11.1	Использование земельных участков, примыкающих к водным объектам способами, необходимыми для осуществления общего водопользования (водопользования, осуществляемого гражданами для личных нужд, а также забор (изъятие) водных ресурсов для целей питьевого и хозяйственно-бытового водоснабжения, купание, использование маломерных судов, водных мотоциклов и других технических средств, предназначенных для отдыха на водных объектах, водопой, если соответствующие запреты не установлены законодательством)	Не распространяются	-
Земельные участки (территории) общего пользования	12.0	Земельные участки общего пользования. Содержание данного вида разрешенного использования включает в себя содержание видов разрешенного использования с	Не распространяются	Объекты инженерной и коммунальной инфраструктуры (Объекты водоснабжения, теплоснабжения,

1	2	3	4	5
		кодами 12.0.1 - 12.0.2		газоснабжения, водоотведения, слаботочных сетей, объекты связи, объекты электроэнергетики и т.п.)
Улично-дорожная сеть	12.0.1	Размещение объектов улично-дорожной сети: автомобильных дорог, трамвайных путей и пешеходных тротуаров в границах населенных пунктов, пешеходных переходов, бульваров, площадей, проездов, велодорожек и объектов велотранспортной и инженерной инфраструктуры; размещение придорожных стоянок (парковок) транспортных средств в границах городских улиц и дорог, за исключением предусмотренных видами разрешенного использования с кодами 2.7.1, 4.9, 7.2.3, а также некапитальных сооружений, предназначенных для охраны транспортных средств	Не распространяются	Объекты инженерной и коммунальной инфраструктуры (Объекты водоснабжения, теплоснабжения, газоснабжения, водоотведения, слаботочных сетей, объекты связи, объекты электроэнергетики и т.п.)
Благоустройство территории	12.0.2	Размещение декоративных, технических, планировочных, конструктивных устройств, элементов озеленения, различных видов оборудования и оформления, малых архитектурных форм, некапитальных нестационарных строений и сооружений, информационных щитов и указателей, применяемых как составные части благоустройства	Не распространяются	Объекты инженерной и коммунальной инфраструктуры (Объекты водоснабжения, теплоснабжения, газоснабжения, водоотведения, слаботочных сетей, объекты связи, объекты электроэнергетики и т.п.)



1	2	3	4	5
		территории, общественных туалетов		
Ведение огородничества	13.1	Осуществление отдыха и (или) выращивания гражданами для собственных нужд сельскохозяйственных культур; размещение хозяйственных построек, не являющихся объектами недвижимости, предназначенных для хранения инвентаря и урожая сельскохозяйственных культур	Предельные размеры земельных участков: минимальный - 300 кв.м.; максимальный - 600 кв.м. Минимальный отступ от границы земельного участка не подлежит установлению. Предельное количество этажей (или предельная высота) не подлежит установлению. Максимальный процент застройки в границах земельного участка не подлежит установлению.	Объекты инженерной и коммунальной инфраструктуры (Объекты водоснабжения, теплоснабжения, газоснабжения, водоотведения, слаботочных сетей, объекты связи, объекты электроэнергетики и т.п.)

### Условно разрешенные виды и параметры разрешенного строительства, реконструкции объектов капитального строительства

Виды разрешенного использования				Вспомогательные виды разрешенного использования
Наименование	Код	Описание	Предельные (минимальные и (или) максимальные) размеры земельных участков и предельные параметры разрешенного строительства, реконструкции объектов капитального строительства	перечень объектов
1	2	3	4	5
Малозэтажная многоквартирная жилая застройка	2.1.1	Размещение малоэтажных многоквартирных домов (многоквартирные дома высотой до 4 этажей, включая мансардный); обустройство спортивных и детских площадок, площадок для отдыха; размещение объектов обслуживания жилой застройки во встроенных,	Предельные размеры земельных участков устанавливаются проектом межевания территории. Минимальный отступ от границы земельного участка - 3 м. Минимальный отступ от красной линии до линии застройки: со стороны улицы - 5 м.;	Объекты инженерной и коммунальной инфраструктуры (Объекты водоснабжения, теплоснабжения, газоснабжения, водоотведения, слаботочных сетей, объекты связи, объекты

1	2	3	4	5
		пристроенных и встроенно-пристроенных помещениях малоэтажного многоквартирного дома, если общая площадь таких помещений в малоэтажном многоквартирном доме не составляет более 15% общей площади помещений дома	со стороны проезда - 3 м. Предельное количество этажей (или предельная высота) - 4 надземных этажа. Максимальный процент застройки в границах земельного участка - 40 %	электроэнергетики и т.п.), объекты постоянного и временного хранения автотранспорта, если их размещение не причиняет вреда окружающей среде и санитарному благополучию
Передвижное жилье	2.4	Размещение сооружений, пригодных к использованию в качестве жилья (палаточные городки, кемпинги, жилые вагончики, жилые прицепы), в том числе с возможностью подключения названных объектов к инженерным сетям, находящимся на земельном участке или на земельных участках, имеющих инженерные сооружения, предназначенных для общего пользования	Предельные размеры земельных участков не подлежат установлению. Минимальный отступ от границы земельного участка не подлежит установлению. Предельное количество этажей (или предельная высота) - 3 надземных этажа. Максимальный процент застройки в границах земельного участка не подлежит установлению	Объекты инженерной и коммунальной инфраструктуры (Объекты водоснабжения, теплоснабжения, газоснабжения, водоотведения, слаботочных сетей, объекты связи, объекты электроэнергетики и т.п.)
Хранение автотранспорта	2.7.1	Размещение отдельно стоящих и пристроенных гаражей, в том числе подземных, предназначенных для хранения автотранспорта, в том числе с разделением на машино-места, за исключением гаражей, размещение которых предусмотрено содержанием видов разрешенного использования с кодами 2.7.2, 4.9	Предельные размеры земельных участков определяются в соответствии с действующими нормативами*. Минимальный отступ от границы земельного участка определяется в соответствии с действующими нормативами*. Предельное количество этажей (или предельная высота) определяется в соответствии с действующими нормативами*. Максимальный процент застройки в границах земельного участка – 80%	Объекты инженерной и коммунальной инфраструктуры (Объекты водоснабжения, теплоснабжения, газоснабжения, водоотведения, слаботочных сетей, объекты связи, объекты электроэнергетики и т.п.)

1	2	3	4	5
Общежития	3.2.4	Размещение зданий, предназначенных для размещения общежитий, предназначенных для проживания граждан на время их работы, службы или обучения, за исключением зданий, размещение которых предусмотрено содержанием вида разрешенного использования с кодом 4.7	Предельные размеры земельных участков определяются в соответствии с действующими нормативами, в том числе с противопожарными, санитарно-гигиеническими нормами*. Минимальный отступ от границы земельного участка определяется в соответствии с действующими нормативами, в том числе с противопожарными, санитарно-гигиеническими нормами*. Предельное количество этажей (или предельная высота) определяется в соответствии с действующими нормативами, в том числе с противопожарными, санитарно-гигиеническими нормами*. Максимальный процент застройки в границах земельного участка – 80%	Объекты инженерной и коммунальной инфраструктуры (Объекты водоснабжения, теплоснабжения, газоснабжения, водоотведения, слаботочных сетей, объекты связи, объекты электроэнергетики и т.п.), объекты постоянного и временного хранения автотранспорта, если их размещение не причиняет вреда окружающей среде и санитарному благополучию
Объекты культурно-досуговой деятельности	3.6.1	Размещение зданий, предназначенных для размещения музеев, выставочных залов, художественных галерей, домов культуры, библиотек, кинотеатров и кинозалов, театров, филармоний, концертных залов, планетариев	Предельные размеры земельных участков определяются в соответствии с действующими нормативами*. Минимальный отступ от границы земельного участка определяется в соответствии с действующими нормативами*. Предельное количество этажей (или предельная высота) определяется в соответствии с действующими нормативами*. Максимальный процент застройки в границах земельного участка – 70%	Объекты инженерной и коммунальной инфраструктуры (Объекты водоснабжения, теплоснабжения, газоснабжения, водоотведения, слаботочных сетей, объекты связи, объекты электроэнергетики и т.п.), объекты постоянного и временного хранения автотранспорта, если их размещение не причиняет вреда окружающей среде и

1	2	3	4	5
				санитарному благополучию
Осуществление религиозных обрядов	3.7.1	Размещение зданий и сооружений, предназначенных для совершения религиозных обрядов и церемоний (в том числе церкви, соборы, храмы, часовни, мечети, молельные дома, синагоги)	Предельные размеры земельных участков определяются в соответствии с действующими нормативами*. Минимальный отступ от границы земельного участка определяется в соответствии с действующими нормативами*. Предельное количество этажей (или предельная высота) определяется в соответствии с действующими нормативами*. Максимальный процент застройки в границах земельного участка – 75%	Объекты инженерной и коммунальной инфраструктуры (Объекты водоснабжения, теплоснабжения, газоснабжения, водоотведения, слаботочных сетей, объекты связи, объекты электроэнергетики и т.п.)
Магазины	4.4	Размещение объектов капитального строительства, предназначенных для продажи товаров, торговая площадь которых составляет до 5000 кв. м	Предельные размеры земельных участков определяются в соответствии с действующими нормативами*. Минимальный отступ от границы земельного участка определяется в соответствии с действующими нормативами*. Предельное количество этажей (или предельная высота) определяется в соответствии с действующими нормативами*. Максимальный процент застройки в границах земельного участка – 70%. Максимальный размер торговой площади-1500 кв.м	Объекты инженерной и коммунальной инфраструктуры (Объекты водоснабжения, теплоснабжения, газоснабжения, водоотведения, слаботочных сетей, объекты связи, объекты электроэнергетики и т.п.), объекты постоянного и временного хранения автотранспорта, если их размещение не причиняет вреда окружающей среде и санитарному благополучию
Банковская и страховая деятельность	4.5	Размещение объектов капитального строительства, предназначенных для размещения организаций,	Предельные размеры земельных участков определяются в соответствии с действующими	Объекты инженерной и коммунальной инфраструктуры (Объекты

1	2	3	4	5
		оказывающих банковские и страховые услуги	нормативами*. Минимальный отступ от границы земельного участка определяется в соответствии с действующими нормативами*. Предельное количество этажей (или предельная высота) определяется в соответствии с действующими нормативами*. Максимальный процент застройки в границах земельного участка – 70%	водоснабжения, теплоснабжения, газоснабжения, водоотведения, слаботочных сетей, объекты связи, объекты электроэнергетики и т.п.), объекты постоянного и временного хранения автотранспорта, если их размещение не причиняет вреда окружающей среде и санитарному благополучию
Общественное питание	4.6	Размещение объектов капитального строительства в целях устройства мест общественного питания (рестораны, кафе, столовые, закусочные, бары)	Предельные размеры земельных участков определяются в соответствии с действующими нормативами*. Минимальный отступ от границы земельного участка определяется в соответствии с действующими нормативами*. Предельное количество этажей (или предельная высота) определяется в соответствии с действующими нормативами*. Максимальный процент застройки в границах земельного участка – 70%	Объекты инженерной и коммунальной инфраструктуры (Объекты водоснабжения, теплоснабжения, газоснабжения, водоотведения, слаботочных сетей, объекты связи, объекты электроэнергетики и т.п.), объекты постоянного и временного хранения автотранспорта, если их размещение не причиняет вреда окружающей среде и санитарному благополучию
Гостиничное обслуживание	4.7	Размещение гостиниц	Предельные размеры земельных участков определяются в соответствии с действующими нормативами*. Минимальный отступ от границы земельного участка определяется в соответствии с действующими	Объекты инженерной и коммунальной инфраструктуры (Объекты водоснабжения, теплоснабжения, газоснабжения, водоотведения, слаботочных сетей, объекты

1	2	3	4	5
			<p>нормативами*.</p> <p>Предельное количество этажей (или предельная высота) определяется в соответствии с действующими нормативами*.</p> <p>Максимальный процент застройки в границах земельного участка – 70%</p>	<p>связи, объекты электроэнергетики и т.п.), объекты постоянного и временного хранения автотранспорта, если их размещение не причиняет вреда окружающей среде и санитарному благополучию</p>
Обеспечение дорожного отдыха	4.9.1.2	Размещение зданий для предоставления гостиничных услуг в качестве дорожного сервиса (мотелей), а также размещение магазинов сопутствующей торговли, зданий для организации общественного питания в качестве объектов дорожного сервиса	<p>Предельные размеры земельных участков определяются в соответствии с действующими нормативами*.</p> <p>Минимальный отступ от границы земельного участка определяется в соответствии с действующими нормативами*.</p> <p>Предельное количество этажей (или предельная высота) определяется в соответствии с действующими нормативами*.</p> <p>Максимальный процент застройки в границах земельного участка – 65%</p>	<p>Объекты инженерной и коммунальной инфраструктуры (Объекты водоснабжения, теплоснабжения, газоснабжения, водоотведения, слаботочных сетей, объекты связи, объекты электроэнергетики и т.п.)</p>
Автомобильные мойки	4.9.1.3	Размещение автомобильных моек, а также размещение магазинов сопутствующей торговли	<p>Предельные размеры земельных участков определяются в соответствии с действующими нормативами*.</p> <p>Минимальный отступ от границы земельного участка определяется в соответствии с действующими нормативами*.</p> <p>Предельное количество этажей (или предельная высота) определяется в соответствии с действующими нормативами*.</p>	<p>Объекты инженерной и коммунальной инфраструктуры (Объекты водоснабжения, теплоснабжения, газоснабжения, водоотведения, слаботочных сетей, объекты связи, объекты электроэнергетики и т.п.)</p>

1	2	3	4	5
			Максимальный процент застройки в границах земельного участка – 65%	
Ремонт автомобилей	4.9.1.4	Размещение мастерских, предназначенных для ремонта и обслуживания автомобилей, и прочих объектов дорожного сервиса, а также размещение магазинов сопутствующей торговли	Предельные размеры земельных участков определяются в соответствии с действующими нормативами*. Минимальный отступ от границы земельного участка определяется в соответствии с действующими нормативами*. Предельное количество этажей (или предельная высота) определяется в соответствии с действующими нормативами*. Максимальный процент застройки в границах земельного участка – 65%	Объекты инженерной и коммунальной инфраструктуры (Объекты водоснабжения, теплоснабжения, газоснабжения, водоотведения, слаботочных сетей, объекты связи, объекты электроэнергетики и т.п.)
Стоянка транспортных средств	4.9.2	Размещение стоянок (парковок) легковых автомобилей и других мототранспортных средств, в том числе мотоциклов, мотороллеров, мотоклясок, мопедов, скутеров, за исключением встроенных, пристроенных и встроенно-пристроенных стоянок	Предельные (минимальные и (или) максимальные) размеры земельных участков, предельные параметры разрешенного строительства, реконструкции объектов капитального строительства определяются в соответствии с действующими нормативами*	Объекты инженерной и коммунальной инфраструктуры (Объекты водоснабжения, теплоснабжения, газоснабжения, водоотведения, слаботочных сетей, объекты связи, объекты электроэнергетики и т.п.)
Обеспечение занятий спортом в помещениях	5.1.2	Размещение спортивных клубов, спортивных залов, бассейнов, физкультурно-оздоровительных комплексов в зданиях и сооружениях	Предельные размеры земельных участков определяются в соответствии с действующими нормативами*. Минимальный отступ от границы земельного участка определяется в соответствии с действующими нормативами*. Предельное количество этажей (или	Объекты инженерной и коммунальной инфраструктуры (Объекты водоснабжения, теплоснабжения, газоснабжения, водоотведения, слаботочных сетей, объекты связи, объекты электроэнергетики и т.п.),

1	2	3	4	5
			предельная высота) определяется в соответствии с действующими нормативами*. Максимальный процент застройки в границах земельного участка – 80%	предприятия общественного питания, объекты постоянного и временного хранения автотранспорта, если их размещение не причиняет вреда окружающей среде и санитарному благополучию
Связь	6.8	Размещение объектов связи, радиовещания, телевидения, включая воздушные радиорелейные, надземные и подземные кабельные линии связи, линии радиофикации, антенные поля, усилительные пункты на кабельных линиях связи, инфраструктуру спутниковой связи и телерадиовещания, за исключением объектов связи, размещение которых предусмотрено содержанием видов разрешенного использования с кодами 3.1.1, 3.2.3	Предельные размеры земельных участков не подлежат установлению. Минимальный отступ от границы земельного участка не подлежит установлению. Предельное количество этажей (или предельная высота) не подлежит установлению. Максимальный процент застройки в границах земельного участка – 90%	Объекты инженерной и коммунальной инфраструктуры (Объекты водоснабжения, теплоснабжения, газоснабжения, водоотведения, слаботочных сетей, объекты связи, объекты электроэнергетики и т.п.)
Склад	6.9	Размещение сооружений, имеющих назначение по временному хранению, распределению и перевалке грузов (за исключением хранения стратегических запасов), не являющихся частями производственных комплексов, на которых был создан груз: промышленные базы, склады, погрузочные терминалы и доки, нефтехранилища и нефтеналивные станции, газовые хранилища и обслуживающие их газоконденсатные и	Предельные размеры земельных участков определяются в соответствии с действующими нормативами*. Минимальный отступ от границы земельного участка определяется в соответствии с действующими нормативами*. Минимальный отступ от красной линии до линии застройки определяется в соответствии с действующими нормативами*. Максимальный процент застройки в границах земельного участка – 60%	Объекты инженерной и коммунальной инфраструктуры (Объекты водоснабжения, теплоснабжения, газоснабжения, водоотведения, слаботочных сетей, объекты связи, объекты электроэнергетики и т.п.), объекты постоянного и временного хранения автотранспорта



1	2	3	4	5
		газоперекачивающие станции, элеваторы и продовольственные склады, за исключением железнодорожных перевалочных складов		
Складские площадки	6.9.1	Временное хранение, распределение и перевалка грузов (за исключением хранения стратегических запасов) на открытом воздухе	Предельные размеры земельных участков определяются в соответствии с действующими нормативами*. Минимальный отступ от границы земельного участка определяется в соответствии с действующими нормативами*. Минимальный отступ от красной линии до линии застройки определяется в соответствии с действующими нормативами*. Максимальный процент застройки в границах земельного участка – 60%	Объекты инженерной и коммунальной инфраструктуры (Объекты водоснабжения, теплоснабжения, газоснабжения, водоотведения, слаботочных сетей, объекты связи, объекты электроэнергетики и т.п.)

### ТЕРРИТОРИАЛЬНАЯ ЗОНА «ЖМ» - ЗОНА ЗАСТРОЙКИ МАЛОЭТАЖНЫМИ ЖИЛЫМИ ДОМАМИ

#### Основные виды и параметры разрешенного строительства, реконструкции объектов капитального строительства

Виды разрешенного использования				Вспомогательные виды разрешенного использования
Наименование	Код	Описание	Предельные (минимальные и (или) максимальные) размеры земельных участков и предельные параметры разрешенного строительства, реконструкции объектов капитального строительства	перечень объектов
1	2	3	4	5
Для	2.1	Размещение жилого дома (отдельно	Предельные размеры земельных	Объекты инженерной и

1	2	3	4	5
индивидуального жилищного строительства		стоящего здания количеством надземных этажей не более чем три, высотой не более двадцати метров, которое состоит из комнат и помещений вспомогательного использования, предназначенных для удовлетворения гражданами бытовых и иных нужд, связанных с их проживанием в таком здании, не предназначенного для раздела на самостоятельные объекты недвижимости); выращивание сельскохозяйственных культур; размещение гаражей для собственных нужд и хозяйственных построек	участков: минимальный - 400 кв.м.; максимальный - 3000 кв.м. Минимальный отступ от границы земельного участка - 3 м. Минимальный отступ от красной линии до линии застройки: со стороны улицы - 5 м.; со стороны проезда - 3 м. Предельное количество этажей (или предельная высота) - 3 надземных этажа. Максимальный процент застройки в границах земельного участка - 20 %	коммунальной инфраструктуры (Объекты водоснабжения, теплоснабжения, газоснабжения, водоотведения, слаботочных сетей, объекты связи, объекты электроэнергетики и т.п.)
Малозэтажная многоквартирная жилая застройка	2.1.1	Размещение малоэтажных многоквартирных домов (многоквартирные дома высотой до 4 этажей, включая мансардный); обустройство спортивных и детских площадок, площадок для отдыха; размещение объектов обслуживания жилой застройки во встроенных, пристроенных и встроенно-пристроенных помещениях малоэтажного многоквартирного дома, если общая площадь таких помещений в малоэтажном многоквартирном доме не составляет более 15% общей площади помещений дома	Предельные размеры земельных участков устанавливаются проектом межевания территории. Минимальный отступ от границы земельного участка - 3 м. Минимальный отступ от красной линии до линии застройки: со стороны улицы - 5 м.; со стороны проезда - 3 м. Предельное количество этажей (или предельная высота) - 4 надземных этажа. Максимальный процент застройки в границах земельного участка - 40 %	Объекты инженерной и коммунальной инфраструктуры (Объекты водоснабжения, теплоснабжения, газоснабжения, водоотведения, слаботочных сетей, объекты связи, объекты электроэнергетики и т.п.), объекты постоянного и временного хранения автотранспорта, если их размещение не причиняет вреда окружающей среде и санитарному благополучию
Блокированная жилая застройка	2.3	Размещение жилого дома, блокированного с другим жилым	Предельные размеры земельных участков:	Объекты инженерной и коммунальной

1	2	3	4	5
		домом (другими жилыми домами) в одном ряду общей боковой стеной (общими боковыми стенами) без проемов и имеющего отдельный выход на земельный участок; разведение декоративных и плодовых деревьев, овощных и ягодных культур; размещение гаражей для собственных нужд и иных вспомогательных сооружений; обустройство спортивных и детских площадок, площадок для отдыха	минимальный - 100 кв.м.; максимальный - 600 кв.м. Минимальный отступ от границы земельного участка, за исключением границы участка между совмещенными домами – 3 м. Минимальный отступ от красной линии до линии застройки: со стороны улицы - 5 м.; со стороны проезда - 3 м. Предельное количество этажей (или предельная высота) - 3 надземных этажа. Максимальный процент застройки в границах земельного участка - 30 %	инфраструктуры (Объекты водоснабжения, теплоснабжения, газоснабжения, водоотведения, слаботочных сетей, объекты связи, объекты электроэнергетики и т.п.)
Размещение гаражей для собственных нужд	2.7.2	Размещение для собственных нужд отдельно стоящих гаражей и (или) гаражей, блокированных общими стенами с другими гаражами в одном ряду, имеющих общие с ними крышу, фундамент и коммуникации	Предельные размеры земельных участков определяются в соответствии с действующими нормативами*. Минимальный отступ от границы земельного участка определяется в соответствии с действующими нормативами*. Предельное количество этажей (или предельная высота) определяется в соответствии с действующими нормативами*. Максимальный процент застройки в границах земельного участка – 80%	Объекты инженерной и коммунальной инфраструктуры (Объекты водоснабжения, теплоснабжения, газоснабжения, водоотведения, слаботочных сетей, объекты связи, объекты электроэнергетики и т.п.)
Предоставление коммунальных услуг	3.1.1	Размещение зданий и сооружений, обеспечивающих поставку воды, тепла, электричества, газа, отвод канализационных стоков, очистку и уборку объектов недвижимости	Предельные (минимальные и (или) максимальные) размеры земельных участков, предельные параметры разрешенного строительства, реконструкции объектов	-

1	2	3	4	5
		(котельных, водозаборов, очистных сооружений, насосных станций, водопроводов, линий электропередач, трансформаторных подстанций, газопроводов, линий связи, телефонных станций, канализаций, стоянок, гаражей и мастерских для обслуживания уборочной и аварийной техники, сооружений, необходимых для сбора и плавки снега)	капитального строительства определяются в соответствии с действующими нормативами*	
Оказание социальной помощи населению	3.2.2	Размещение зданий, предназначенных для служб психологической и бесплатной юридической помощи, социальных, пенсионных и иных служб (службы занятости населения, пункты питания малоимущих граждан), в которых осуществляется прием граждан по вопросам оказания социальной помощи и назначения социальных или пенсионных выплат, а также для размещения общественных некоммерческих организаций: некоммерческих фондов, благотворительных организаций, клубов по интересам	Предельные размеры земельных участков определяются в соответствии с действующими нормативами*. Минимальный отступ от границы земельного участка определяется в соответствии с действующими нормативами*. Предельное количество этажей (или предельная высота) определяется в соответствии с действующими нормативами*. Максимальный процент застройки в границах земельного участка – 80%	Объекты инженерной и коммунальной инфраструктуры (Объекты водоснабжения, теплоснабжения, газоснабжения, водоотведения, слаботочных сетей, объекты связи, объекты электроэнергетики и т.п.), объекты постоянного и временного хранения автотранспорта, если их размещение не причиняет вреда окружающей среде и санитарному благополучию
Оказание услуг связи	3.2.3	Размещение зданий, предназначенных для размещения пунктов оказания услуг почтовой, телеграфной, междугородней и международной телефонной связи	Предельные размеры земельных участков определяются в соответствии с действующими нормативами*. Минимальный отступ от границы земельного участка определяется в	Объекты инженерной и коммунальной инфраструктуры (Объекты водоснабжения, теплоснабжения, газоснабжения, водоотведения,

1	2	3	4	5
			соответствии с действующими нормативами*. Предельное количество этажей (или предельная высота) определяется в соответствии с действующими нормативами*. Максимальный процент застройки в границах земельного участка – 80%	слаботочных сетей, объекты связи, объекты электроэнергетики и т.п.), объекты постоянного и временного хранения автотранспорта, если их размещение не причиняет вреда окружающей среде и санитарному благополучию
Бытовое обслуживание	3.3	Размещение объектов капитального строительства, предназначенных для оказания населению или организациям бытовых услуг (мастерские мелкого ремонта, ателье, бани, парикмахерские, прачечные, химчистки, похоронные бюро)	Предельные размеры земельных участков определяются в соответствии с действующими нормативами*. Минимальный отступ от границы земельного участка определяется в соответствии с действующими нормативами*. Предельное количество этажей (или предельная высота) определяется в соответствии с действующими нормативами*. Максимальный процент застройки в границах земельного участка – 80%	Объекты инженерной и коммунальной инфраструктуры (Объекты водоснабжения, теплоснабжения, газоснабжения, водоотведения, слаботочных сетей, объекты связи, объекты электроэнергетики и т.п.), объекты постоянного и временного хранения автотранспорта, если их размещение не причиняет вреда окружающей среде и санитарному благополучию
Амбулаторно-поликлиническое обслуживание	3.4.1	Размещение объектов капитального строительства, предназначенных для оказания гражданам амбулаторно-поликлинической медицинской помощи (поликлиники, фельдшерские пункты, пункты здравоохранения, центры матери и ребенка, диагностические центры, молочные кухни, станции донорства крови, клинические лаборатории)	Предельные размеры земельных участков определяются в соответствии с действующими нормативами*. Минимальный отступ от границы земельного участка определяется в соответствии с действующими нормативами*. Предельное количество этажей (или предельная высота) определяется в	Объекты инженерной и коммунальной инфраструктуры (Объекты водоснабжения, теплоснабжения, газоснабжения, водоотведения, слаботочных сетей, объекты связи, объекты электроэнергетики и т.п.), объекты постоянного и

1	2	3	4	5
			соответствии с действующими нормативами*. Максимальный процент застройки в границах земельного участка – 80%	временного хранения автотранспорта, если их размещение не причиняет вреда окружающей среде и санитарному благополучию
Дошкольное, начальное и среднее общее образование	3.5.1	Размещение объектов капитального строительства, предназначенных для просвещения, дошкольного, начального и среднего общего образования (детские ясли, детские сады, школы, лицеи, гимназии, художественные, музыкальные школы, образовательные кружки и иные организации, осуществляющие деятельность по воспитанию, образованию и просвещению), в том числе зданий, спортивных сооружений, предназначенных для занятия обучающихся физической культурой и спортом	Предельные размеры земельных участков определяются в соответствии с действующими нормативами*. Минимальный отступ от границы земельного участка определяется в соответствии с действующими нормативами*. Предельное количество этажей (или предельная высота) определяется в соответствии с действующими нормативами*. Максимальный процент застройки в границах земельного участка – 40%	Объекты инженерной и коммунальной инфраструктуры (Объекты водоснабжения, теплоснабжения, газоснабжения, водоотведения, слаботоочных сетей, объекты связи, объекты электроэнергетики и т.п.), общежития
Объекты культурно-досуговой деятельности	3.6.1	Размещение зданий, предназначенных для размещения музеев, выставочных залов, художественных галерей, домов культуры, библиотек, кинотеатров и кинозалов, театров, филармоний, концертных залов, планетариев	Предельные размеры земельных участков определяются в соответствии с действующими нормативами*. Минимальный отступ от границы земельного участка определяется в соответствии с действующими нормативами*. Предельное количество этажей (или предельная высота) определяется в соответствии с действующими нормативами*. Максимальный процент застройки в границах земельного участка – 70%	Объекты инженерной и коммунальной инфраструктуры (Объекты водоснабжения, теплоснабжения, газоснабжения, водоотведения, слаботоочных сетей, объекты связи, объекты электроэнергетики и т.п.), объекты постоянного и временного хранения автотранспорта, если их размещение не причиняет вреда окружающей среде и

1	2	3	4	5
				санитарному благополучию
Осуществление религиозных обрядов	3.7.1	Размещение зданий и сооружений, предназначенных для совершения религиозных обрядов и церемоний (в том числе церкви, соборы, храмы, часовни, мечети, молельные дома, синагоги)	Предельные размеры земельных участков определяются в соответствии с действующими нормативами*. Минимальный отступ от границы земельного участка определяется в соответствии с действующими нормативами*. Предельное количество этажей (или предельная высота) определяется в соответствии с действующими нормативами*. Максимальный процент застройки в границах земельного участка – 75%	Объекты инженерной и коммунальной инфраструктуры (Объекты водоснабжения, теплоснабжения, газоснабжения, водоотведения, слаботочных сетей, объекты связи, объекты электроэнергетики и т.п.)
Государственное управление	3.8.1	Размещение зданий, предназначенных для размещения государственных органов, государственного пенсионного фонда, органов местного самоуправления, судов, а также организаций, непосредственно обеспечивающих их деятельность или оказывающих государственные и (или) муниципальные услуги	Предельные размеры земельных участков определяются в соответствии с действующими нормативами*. Минимальный отступ от границы земельного участка определяется в соответствии с действующими нормативами*. Предельное количество этажей (или предельная высота) определяется в соответствии с действующими нормативами*. Максимальный процент застройки в границах земельного участка – 80%	Объекты инженерной и коммунальной инфраструктуры (Объекты водоснабжения, теплоснабжения, газоснабжения, водоотведения, слаботочных сетей, объекты связи, объекты электроэнергетики и т.п.), объекты постоянного и временного хранения автотранспорта, если их размещение не причиняет вреда окружающей среде и санитарному благополучию
Магазины	4.4	Размещение объектов капитального строительства, предназначенных для продажи товаров, торговая площадь которых составляет до 5000 кв. м	Предельные размеры земельных участков определяются в соответствии с действующими нормативами*.	Объекты инженерной и коммунальной инфраструктуры (Объекты водоснабжения,

1	2	3	4	5
			<p>Минимальный отступ от границы земельного участка определяется в соответствии с действующими нормативами*.</p> <p>Предельное количество этажей (или предельная высота) определяется в соответствии с действующими нормативами*.</p> <p>Максимальный процент застройки в границах земельного участка – 70%.</p> <p>Максимальный размер торговой площади-1500 кв.м</p>	<p>теплоснабжения, газоснабжения, водоотведения, слаботочных сетей, объекты связи, объекты электроэнергетики и т.п.), объекты постоянного и временного хранения автотранспорта, если их размещение не причиняет вреда окружающей среде и санитарному благополучию</p>
Площадки для занятий спортом	5.1.3	<p>Размещение площадок для занятия спортом и физкультурой на открытом воздухе (физкультурные площадки, беговые дорожки, поля для спортивной игры)</p>	<p>Предельные размеры земельных участков определяются в соответствии с действующими нормативами*.</p> <p>Минимальный отступ от границы земельного участка определяется в соответствии с действующими нормативами*.</p> <p>Предельное количество этажей (или предельная высота) определяется в соответствии с действующими нормативами*.</p> <p>Максимальный процент застройки в границах земельного участка – 60%.</p> <p>Расстояния от границы жилой застройки до открытых физкультурно-оздоровительных сооружений открытого типа должны составлять:</p> <p>со стационарными трибунами вместимостью свыше 500 мест – 300 м;</p>	<p>Объекты инженерной и коммунальной инфраструктуры (Объекты водоснабжения, теплоснабжения, газоснабжения, водоотведения, слаботочных сетей, объекты связи, объекты электроэнергетики и т.п.), объекты постоянного и временного хранения автотранспорта, если их размещение не причиняет вреда окружающей среде и санитарному благополучию</p>



1	2	3	4	5
			со стационарными трибунами вместимостью от 100 до 500 мест – 100 м; со стационарными трибунами вместимостью до 100 мест – 50 м	
Обеспечение внутреннего правопорядка	8.3	Размещение объектов капитального строительства, необходимых для подготовки и поддержания в готовности органов внутренних дел, Росгвардии и спасательных служб, в которых существует военизированная служба; размещение объектов гражданской обороны, за исключением объектов гражданской обороны, являющихся частями производственных зданий	Предельные размеры земельных участков определяются в соответствии с действующими нормативами*. Минимальный отступ от границы земельного участка определяется в соответствии с действующими нормативами*. Предельное количество этажей (или предельная высота) определяется в соответствии с действующими нормативами*. Максимальный процент застройки в границах земельного участка – 80%	Объекты инженерной и коммунальной инфраструктуры (Объекты водоснабжения, теплоснабжения, газоснабжения, водоотведения, слаботочных сетей, объекты связи, объекты электроэнергетики и т.п.), предприятия общественного питания, общежития, объекты постоянного и временного хранения автотранспорта, если их размещение не причиняет вреда окружающей среде и санитарному благополучию
Историко-культурная деятельность	9.3	Сохранение и изучение объектов культурного наследия народов Российской Федерации (памятников истории и культуры), в том числе: объектов археологического наследия, достопримечательных мест, мест бытования исторических промыслов, производств и ремесел, исторических поселений, недействующих военных и гражданских захоронений, объектов культурного наследия, хозяйственная деятельность,	Не распространяются	-

1	2	3	4	5
		являющаяся историческим промыслом или ремеслом, а также хозяйственная деятельность, обеспечивающая познавательный туризм		
Общее пользование водными объектами	11.1	Использование земельных участков, примыкающих к водным объектам способами, необходимыми для осуществления общего водопользования (водопользования, осуществляемого гражданами для личных нужд, а также забор (изъятие) водных ресурсов для целей питьевого и хозяйственно-бытового водоснабжения, купание, использование маломерных судов, водных мотоциклов и других технических средств, предназначенных для отдыха на водных объектах, водопой, если соответствующие запреты не установлены законодательством)	Не распространяются	-
Земельные участки (территории) общего пользования	12.0	Земельные участки общего пользования. Содержание данного вида разрешенного использования включает в себя содержание видов разрешенного использования с кодами 12.0.1 - 12.0.2	Не распространяются	Объекты инженерной и коммунальной инфраструктуры (Объекты водоснабжения, теплоснабжения, газоснабжения, водоотведения, слаботочных сетей, объекты связи, объекты электроэнергетики и т.п.)
Улично-дорожная сеть	12.0.1	Размещение объектов улично-дорожной сети: автомобильных	Не распространяются	Объекты инженерной и коммунальной

1	2	3	4	5
		<p>дорог, трамвайных путей и пешеходных тротуаров в границах населенных пунктов, пешеходных переходов, бульваров, площадей, проездов, велодорожек и объектов велотранспортной и инженерной инфраструктуры;</p> <p>размещение придорожных стоянок (парковок) транспортных средств в границах городских улиц и дорог, за исключением предусмотренных видами разрешенного использования с кодами 2.7.1, 4.9, 7.2.3, а также некапитальных сооружений, предназначенных для охраны транспортных средств</p>		<p>инфраструктуры (Объекты водоснабжения, теплоснабжения, газоснабжения, водоотведения, слаботочных сетей, объекты связи, объекты электроэнергетики и т.п.)</p>
Благоустройство территории	12.0.2	<p>Размещение декоративных, технических, планировочных, конструктивных устройств, элементов озеленения, различных видов оборудования и оформления, малых архитектурных форм, некапитальных нестационарных строений и сооружений, информационных щитов и указателей, применяемых как составные части благоустройства территории, общественных туалетов</p>	Не распространяются	<p>Объекты инженерной и коммунальной инфраструктуры (Объекты водоснабжения, теплоснабжения, газоснабжения, водоотведения, слаботочных сетей, объекты связи, объекты электроэнергетики и т.п.)</p>
Ведение огородничества	13.1	<p>Осуществление отдыха и (или) выращивания гражданами для собственных нужд сельскохозяйственных культур;</p> <p>размещение хозяйственных построек, не являющихся объектами</p>	<p>Предельные размеры земельных участков:</p> <p>минимальный - 300 кв.м.;</p> <p>максимальный - 600 кв.м.</p> <p>Минимальный отступ от границы земельного участка не подлежит</p>	<p>Объекты инженерной и коммунальной инфраструктуры (Объекты водоснабжения, теплоснабжения, газоснабжения, водоотведения,</p>

1	2	3	4	5
		недвижимости, предназначенных для хранения инвентаря и урожая сельскохозяйственных культур	установлению. Предельное количество этажей (или предельная высота) не подлежит установлению. Максимальный процент застройки в границах земельного участка не подлежит установлению.	слаботочных сетей, объекты связи, объекты электроэнергетики и т.п.)

### Условно разрешенные виды и параметры разрешенного строительства, реконструкции объектов капитального строительства

Виды разрешенного использования				Вспомогательные виды разрешенного использования
Наименование	Код	Описание	Предельные (минимальные и (или) максимальные) размеры земельных участков и предельные параметры разрешенного строительства, реконструкции объектов капитального строительства	перечень объектов
1	2	3	4	5
Хранение автотранспорта	2.7.1	Размещение отдельно стоящих и пристроенных гаражей, в том числе подземных, предназначенных для хранения автотранспорта, в том числе с разделением на машино-места, за исключением гаражей, размещение которых предусмотрено содержанием видов разрешенного использования с кодами 2.7.2, 4.9	Предельные размеры земельных участков определяются в соответствии с действующими нормативами*. Минимальный отступ от границы земельного участка определяется в соответствии с действующими нормативами*. Предельное количество этажей (или предельная высота) определяется в соответствии с действующими нормативами*. Максимальный процент застройки в границах земельного участка – 80%	Объекты инженерной и коммунальной инфраструктуры (Объекты водоснабжения, теплоснабжения, газоснабжения, водоотведения, слаботочных сетей, объекты связи, объекты электроэнергетики и т.п.)
Дома	3.2.1	Размещение зданий,	Предельные размеры земельных	Объекты инженерной и

1	2	3	4	5
социального обслуживания		предназначенных для размещения домов престарелых, домов ребенка, детских домов, пунктов ночлега для бездомных граждан; размещение объектов капитального строительства для временного размещения вынужденных переселенцев, лиц, признанных беженцами	участков определяются в соответствии с действующими нормативами*. Минимальный отступ от границы земельного участка определяется в соответствии с действующими нормативами*. Предельное количество этажей (или предельная высота) определяется в соответствии с действующими нормативами*. Максимальный процент застройки в границах земельного участка – 80%	коммунальной инфраструктуры (Объекты водоснабжения, теплоснабжения, газоснабжения, водоотведения, слаботочных сетей, объекты связи, объекты электроэнергетики и т.п.), объекты постоянного и временного хранения автотранспорта, если их размещение не причиняет вреда окружающей среде и санитарному благополучию
Общежития	3.2.4	Размещение зданий, предназначенных для размещения общежитий, предназначенных для проживания граждан на время их работы, службы или обучения, за исключением зданий, размещение которых предусмотрено содержанием вида разрешенного использования с кодом 4.7	Предельные размеры земельных участков определяются в соответствии с действующими нормативами, в том числе с противопожарными, санитарно-гигиеническими нормами*. Минимальный отступ от границы земельного участка определяется в соответствии с действующими нормативами, в том числе с противопожарными, санитарно-гигиеническими нормами*. Предельное количество этажей (или предельная высота) определяется в соответствии с действующими нормативами, в том числе с противопожарными, санитарно-гигиеническими нормами*. Максимальный процент застройки в границах земельного участка – 80%	Объекты инженерной и коммунальной инфраструктуры (Объекты водоснабжения, теплоснабжения, газоснабжения, водоотведения, слаботочных сетей, объекты связи, объекты электроэнергетики и т.п.), объекты постоянного и временного хранения автотранспорта, если их размещение не причиняет вреда окружающей среде и санитарному благополучию

1	2	3	4	5
Образование и просвещение	3.5	Размещение объектов капитального строительства, предназначенных для воспитания, образования и просвещения. Содержание данного вида разрешенного использования включает в себя содержание видов разрешенного использования с кодами 3.5.1 - 3.5.2	Предельные размеры земельных участков определяются в соответствии с действующими нормативами*. Минимальный отступ от границы земельного участка определяется в соответствии с действующими нормативами*. Предельное количество этажей (или предельная высота) определяется в соответствии с действующими нормативами*. Максимальный процент застройки в границах земельного участка – 40%	Объекты инженерной и коммунальной инфраструктуры (Объекты водоснабжения, теплоснабжения, газоснабжения, водоотведения, слаботочных сетей, объекты связи, объекты электроэнергетики и т.п.), общежития, мастерские, лаборатории, выставочные залы, предприятия общественного питания объекты постоянного и временного хранения автотранспорта, если их размещение не причиняет вреда окружающей среде и санитарному благополучию
Банковская и страховая деятельность	4.5	Размещение объектов капитального строительства, предназначенных для размещения организаций, оказывающих банковские и страховые услуги	Предельные размеры земельных участков определяются в соответствии с действующими нормативами*. Минимальный отступ от границы земельного участка определяется в соответствии с действующими нормативами*. Предельное количество этажей (или предельная высота) определяется в соответствии с действующими нормативами*. Максимальный процент застройки в границах земельного участка – 70%	Объекты инженерной и коммунальной инфраструктуры (Объекты водоснабжения, теплоснабжения, газоснабжения, водоотведения, слаботочных сетей, объекты связи, объекты электроэнергетики и т.п.), объекты постоянного и временного хранения автотранспорта, если их размещение не причиняет вреда окружающей среде и санитарному благополучию

1	2	3	4	5
Общественное питание	4.6	Размещение объектов капитального строительства в целях устройства мест общественного питания (рестораны, кафе, столовые, закусочные, бары)	Предельные размеры земельных участков определяются в соответствии с действующими нормативами*. Минимальный отступ от границы земельного участка определяется в соответствии с действующими нормативами*. Предельное количество этажей (или предельная высота) определяется в соответствии с действующими нормативами*. Максимальный процент застройки в границах земельного участка – 70%	Объекты инженерной и коммунальной инфраструктуры (Объекты водоснабжения, теплоснабжения, газоснабжения, водоотведения, слаботочных сетей, объекты связи, объекты электроэнергетики и т.п.), объекты постоянного и временного хранения автотранспорта, если их размещение не причиняет вреда окружающей среде и санитарному благополучию
Гостиничное обслуживание	4.7	Размещение гостиниц	Предельные размеры земельных участков определяются в соответствии с действующими нормативами*. Минимальный отступ от границы земельного участка определяется в соответствии с действующими нормативами*. Предельное количество этажей (или предельная высота) определяется в соответствии с действующими нормативами*. Максимальный процент застройки в границах земельного участка – 70%	Объекты инженерной и коммунальной инфраструктуры (Объекты водоснабжения, теплоснабжения, газоснабжения, водоотведения, слаботочных сетей, объекты связи, объекты электроэнергетики и т.п.), объекты постоянного и временного хранения автотранспорта, если их размещение не причиняет вреда окружающей среде и санитарному благополучию
Обеспечение дорожного отдыха	4.9.1.2	Размещение зданий для предоставления гостиничных услуг в качестве дорожного сервиса (мотелей), а также размещение	Предельные размеры земельных участков определяются в соответствии с действующими нормативами*.	Объекты инженерной и коммунальной инфраструктуры (Объекты водоснабжения,

1	2	3	4	5
		магазинов сопутствующей торговли, зданий для организации общественного питания в качестве объектов дорожного сервиса	Минимальный отступ от границы земельного участка определяется в соответствии с действующими нормативами*. Предельное количество этажей (или предельная высота) определяется в соответствии с действующими нормативами*. Максимальный процент застройки в границах земельного участка – 65%	теплоснабжения, газоснабжения, водоотведения, слаботочных сетей, объекты связи, объекты электроэнергетики и т.п.)
Автомобильные мойки	4.9.1.3	Размещение автомобильных моек, а также размещение магазинов сопутствующей торговли	Предельные размеры земельных участков определяются в соответствии с действующими нормативами*. Минимальный отступ от границы земельного участка определяется в соответствии с действующими нормативами*. Предельное количество этажей (или предельная высота) определяется в соответствии с действующими нормативами*. Максимальный процент застройки в границах земельного участка – 65%	Объекты инженерной и коммунальной инфраструктуры (Объекты водоснабжения, теплоснабжения, газоснабжения, водоотведения, слаботочных сетей, объекты связи, объекты электроэнергетики и т.п.)
Ремонт автомобилей	4.9.1.4	Размещение мастерских, предназначенных для ремонта и обслуживания автомобилей, и прочих объектов дорожного сервиса, а также размещение магазинов сопутствующей торговли	Предельные размеры земельных участков определяются в соответствии с действующими нормативами*. Минимальный отступ от границы земельного участка определяется в соответствии с действующими нормативами*. Предельное количество этажей (или предельная высота) определяется в	Объекты инженерной и коммунальной инфраструктуры (Объекты водоснабжения, теплоснабжения, газоснабжения, водоотведения, слаботочных сетей, объекты связи, объекты электроэнергетики и т.п.)



1	2	3	4	5
			соответствии с действующими нормативами*. Максимальный процент застройки в границах земельного участка – 65%	
Стоянка транспортных средств	4.9.2	Размещение стоянок (парковок) легковых автомобилей и других мототранспортных средств, в том числе мотоциклов, мотороллеров, мотоколясок, мопедов, скутеров, за исключением встроенных, пристроенных и встроенно-пристроенных стоянок	Предельные (минимальные и (или) максимальные) размеры земельных участков, предельные параметры разрешенного строительства, реконструкции объектов капитального строительства определяются в соответствии с действующими нормативами*	Объекты инженерной и коммунальной инфраструктуры (Объекты водоснабжения, теплоснабжения, газоснабжения, водоотведения, слаботочных сетей, объекты связи, объекты электроэнергетики и т.п.)
Обеспечение занятий спортом в помещениях	5.1.2	Размещение спортивных клубов, спортивных залов, бассейнов, физкультурно-оздоровительных комплексов в зданиях и сооружениях	Предельные размеры земельных участков определяются в соответствии с действующими нормативами*. Минимальный отступ от границы земельного участка определяется в соответствии с действующими нормативами*. Предельное количество этажей (или предельная высота) определяется в соответствии с действующими нормативами*. Максимальный процент застройки в границах земельного участка – 80%	Объекты инженерной и коммунальной инфраструктуры (Объекты водоснабжения, теплоснабжения, газоснабжения, водоотведения, слаботочных сетей, объекты связи, объекты электроэнергетики и т.п.), предприятия общественного питания, объекты постоянного и временного хранения автотранспорта, если их размещение не причиняет вреда окружающей среде и санитарному благополучию
Связь	6.8	Размещение объектов связи, радиовещания, телевидения, включая воздушные радиорелейные, надземные и подземные кабельные линии связи, линии радиофикации,	Предельные размеры земельных участков не подлежат установлению. Минимальный отступ от границы земельного участка не подлежит	Объекты инженерной и коммунальной инфраструктуры (Объекты водоснабжения, теплоснабжения,

1	2	3	4	5
		антенные поля, усилительные пункты на кабельных линиях связи, инфраструктуру спутниковой связи и телерадиовещания, за исключением объектов связи, размещение которых предусмотрено содержанием видов разрешенного использования с кодами 3.1.1, 3.2.3	установлению. Предельное количество этажей (или предельная высота) не подлежит установлению. Максимальный процент застройки в границах земельного участка – 90%	газоснабжения, водоотведения, слаботочных сетей, объекты связи, объекты электроэнергетики и т.п.)
Склад	6.9	Размещение сооружений, имеющих назначение по временному хранению, распределению и перевалке грузов (за исключением хранения стратегических запасов), не являющихся частями производственных комплексов, на которых был создан груз: промышленные базы, склады, погрузочные терминалы и доки, нефтехранилища и нефтеналивные станции, газовые хранилища и обслуживающие их газоконденсатные и газоперекачивающие станции, элеваторы и продовольственные склады, за исключением железнодорожных перевалочных складов	Предельные размеры земельных участков определяются в соответствии с действующими нормативами*. Минимальный отступ от границы земельного участка определяется в соответствии с действующими нормативами*. Минимальный отступ от красной линии до линии застройки определяется в соответствии с действующими нормативами*. Максимальный процент застройки в границах земельного участка – 60%	Объекты инженерной и коммунальной инфраструктуры (Объекты водоснабжения, теплоснабжения, газоснабжения, водоотведения, слаботочных сетей, объекты связи, объекты электроэнергетики и т.п.), объекты постоянного и временного хранения автотранспорта
Складские площадки	6.9.1	Временное хранение, распределение и перевалка грузов (за исключением хранения стратегических запасов) на открытом воздухе	Предельные размеры земельных участков определяются в соответствии с действующими нормативами*. Минимальный отступ от границы земельного участка определяется в соответствии с действующими	Объекты инженерной и коммунальной инфраструктуры (Объекты водоснабжения, теплоснабжения, газоснабжения, водоотведения, слаботочных сетей, объекты

1	2	3	4	5
			нормативами*. Минимальный отступ от красной линии до линии застройки определяется в соответствии с действующими нормативами*. Максимальный процент застройки в границах земельного участка – 60%	связи, объекты электроэнергетики и т.п.)

## ТЕРРИТОРИАЛЬНАЯ ЗОНА «ЖМ1» - ЗОНА ЗАСТРОЙКИ МАЛОЭТАЖНЫМИ ЖИЛЫМИ ДОМАМИ В ЗОНЕ ОБЩЕСТВЕННО-ДЕЛОВЫХ И АДМИНИСТРАТИВНЫХ ОБЪЕКТОВ

### Основные виды и параметры разрешенного строительства, реконструкции объектов капитального строительства

Виды разрешенного использования				
Наименование	Код	Описание	Предельные (минимальные и (или) максимальные) размеры земельных участков и предельные параметры разрешенного строительства, реконструкции объектов капитального строительства	
1	2	3	4	
Малоэтажная многоквартирная жилая застройка	2.1.1	Размещение малоэтажных многоквартирных домов (многоквартирные дома высотой до 4 этажей, включая мансардный); обустройство спортивных и детских площадок, площадок для отдыха; размещение объектов обслуживания жилой застройки во встроенных, пристроенных и встроенно-пристроенных помещениях малоэтажного многоквартирного дома, если общая площадь таких помещений в малоэтажном многоквартирном доме не составляет более 15% общей площади помещений дома	Предельные размеры земельных участков устанавливаются проектом межевания территории. Максимальная высота от существующего уровня поверхности земли – 16 м. Максимальная этажность - малоэтажная многоквартирная жилая застройка (историческая) - 2 надземных этажа; - малоэтажная многоквартирная жилая застройка (современная) - 3 надземных этажа Минимальный отступ от красных линий и территорий общего пользования – 0 м (линия застройки допустима по красной линии; т.е. установление красных линий – границ территорий общего пользования в составе документации по планировке территории допустимо по линии застройки,	

1	2	3	4
			<p>либо по границам земельных участков, сформированных под объектами капитального строительства)</p> <p>Максимальный процент застройки в границах земельного участка - 40 %</p> <p>В зоне запрещается:</p> <ul style="list-style-type: none"> <li>- изменение планировочной структуры, включая основные направления улиц, квартальную разбивку;</li> <li>- изменение исторически сложившейся линии застройки улицы Советской;</li> <li>- организация новых площадей, улиц.</li> </ul>
Коммунальное обслуживание	3.1	Размещение зданий и сооружений в целях обеспечения физических и юридических лиц коммунальными услугами. Содержание данного вида разрешенного использования включает в себя содержание видов разрешенного использования с кодами 3.1.1 - 3.1.2	<p>Предельные размеры земельных участков определяются в соответствии с действующими нормативами*.</p> <p>Максимальная высота от существующего уровня поверхности земли – 9 м.</p> <p>Максимальная этажность – 1 надземный этаж</p> <p>Минимальный отступ от красных линий и территорий общего пользования – 0 м (линия застройки допустима по красной линии; т.е. установление красных линий – границ территорий общего пользования в составе документации по планировке территории допустимо по линии застройки, либо по границам земельных участков, сформированных под объектами капитального строительства)</p> <p>Максимальный процент застройки в границах земельного участка определяется в соответствии с действующими нормативами*</p> <p>В зоне запрещается:</p> <ul style="list-style-type: none"> <li>- изменение планировочной структуры, включая основные направления улиц, квартальную разбивку;</li> <li>- изменение исторически сложившейся линии застройки улицы Советской;</li> <li>- организация новых площадей, улиц.</li> </ul>
Осуществление	3.7.1	Размещение зданий и сооружений,	Предельные размеры земельных участков определяются в

1	2	3	4
религиозных обрядов		предназначенных для совершения религиозных обрядов и церемоний (в том числе церкви, соборы, храмы, часовни, мечети, молельные дома, синагоги)	<p>соответствии с действующими нормативами*.</p> <p>Максимальная высота от существующего уровня поверхности земли – 32 м.</p> <p>Максимальная этажность – 2 надземный этаж</p> <p>Минимальный отступ от красных линий и территорий общего пользования – 0 м (линия застройки допустима по красной линии; т.е. установление красных линий – границ территорий общего пользования в составе документации по планировке территории допустимо по линии застройки, либо по границам земельных участков, сформированных под объектами капитального строительства)</p> <p>Максимальный процент застройки в границах земельного участка – 75%</p> <p>В зоне запрещается:</p> <ul style="list-style-type: none"> <li>- изменение планировочной структуры, включая основные направления улиц, квартальную разбивку;</li> <li>- изменение исторически сложившейся линии застройки улицы Советской;</li> <li>- организация новых площадей, улиц.</li> </ul>
Магазины	4.4	Размещение объектов капитального строительства, предназначенных для продажи товаров, торговая площадь которых составляет до 5000 кв. м	<p>Предельные размеры земельных участков определяются в соответствии с действующими нормативами*.</p> <p>Максимальная высота от существующего уровня поверхности земли – 9 этажей.</p> <p>Максимальная этажность – 1 надземный этаж</p> <p>Минимальный отступ от красных линий и территорий общего пользования – 0 м (линия застройки допустима по красной линии; т.е. установление красных линий – границ территорий общего пользования в составе документации по планировке территории допустимо по линии застройки, либо по границам земельных участков, сформированных под объектами капитального строительства)</p> <p>Максимальный процент застройки в границах земельного участка – 70%.</p>

1	2	3	4
			<p>Максимальный размер торговой площади-1500 кв.</p> <p>В зоне запрещается:</p> <ul style="list-style-type: none"> <li>- изменение планировочной структуры, включая основные направления улиц, квартальную разбивку;</li> <li>- изменение исторически сложившейся линии застройки улицы Советской;</li> <li>- организация новых площадей, улиц.</li> </ul>
Площадки для занятий спортом	5.1.3	Размещение площадок для занятия спортом и физкультурой на открытом воздухе (физкультурные площадки, беговые дорожки, поля для спортивной игры)	<p>Предельные размеры земельных участков определяются в соответствии с действующими нормативами*.</p> <p>Минимальный отступ от красных линий и территорий общего пользования – 0 м (линия застройки допустима по красной линии; т.е. установление красных линий – границ территорий общего пользования в составе документации по планировке территории допустимо по линии застройки, либо по границам земельных участков, сформированных под объектами капитального строительства)</p> <p>Предельное количество этажей (или предельная высота) определяется в соответствии с действующими нормативами*.</p> <p>Максимальный процент застройки в границах земельного участка – 60%.</p> <p>Расстояния от границы жилой застройки до открытых физкультурно-оздоровительных сооружений открытого типа должны составлять:</p> <ul style="list-style-type: none"> <li>со стационарными трибунами вместимостью свыше 500 мест – 300 м;</li> <li>со стационарными трибунами вместимостью от 100 до 500 мест – 100 м;</li> <li>со стационарными трибунами вместимостью до 100 мест – 50 м</li> </ul> <p>В зоне запрещается:</p> <ul style="list-style-type: none"> <li>- изменение планировочной структуры, включая основные</li> </ul>

1	2	3	4
			<p>направления улиц, квартальную разбивку;</p> <ul style="list-style-type: none"> <li>- изменение исторически сложившейся линии застройки улицы Советской;</li> <li>- организация новых площадей, улиц.</li> </ul>
Обеспечение внутреннего правопорядка	8.3	Размещение объектов капитального строительства, необходимых для подготовки и поддержания в готовности органов внутренних дел, Росгвардии и спасательных служб, в которых существует военизированная служба; размещение объектов гражданской обороны, за исключением объектов гражданской обороны, являющихся частями производственных зданий	<p>Предельные размеры земельных участков определяются в соответствии с действующими нормативами*.</p> <p>Минимальный отступ от красных линий и территорий общего пользования – 0 м (линия застройки допустима по красной линии; т.е. установление красных линий – границ территорий общего пользования в составе документации по планировке территории допустимо по линии застройки, либо по границам земельных участков, сформированных под объектами капитального строительства)</p> <p>Предельное количество этажей (или предельная высота) определяется в соответствии с действующими нормативами*.</p> <p>Максимальный процент застройки в границах земельного участка – 80%</p> <p>В зоне запрещается:</p> <ul style="list-style-type: none"> <li>- изменение планировочной структуры, включая основные направления улиц, квартальную разбивку;</li> <li>- изменение исторически сложившейся линии застройки улицы Советской;</li> <li>- организация новых площадей, улиц.</li> </ul>
Историко-культурная деятельность	9.3	Сохранение и изучение объектов культурного наследия народов Российской Федерации (памятников истории и культуры), в том числе: объектов археологического наследия, достопримечательных мест, мест бытования исторических промыслов, производств и ремесел, исторических поселений, недействующих военных и	<p>Не распространяются\</p> <p>В зоне запрещается:</p> <ul style="list-style-type: none"> <li>- изменение планировочной структуры, включая основные направления улиц, квартальную разбивку;</li> <li>- изменение исторически сложившейся линии застройки улицы Советской;</li> <li>- организация новых площадей, улиц.</li> </ul>

1	2	3	4
		гражданских захоронений, объектов культурного наследия, хозяйственная деятельность, являющаяся историческим промыслом или ремеслом, а также хозяйственная деятельность, обеспечивающая познавательный туризм	
Земельные участки (территории) общего пользования	12.0	Земельные участки общего пользования. Содержание данного вида разрешенного использования включает в себя содержание видов разрешенного использования с кодами 12.0.1 - 12.0.2	<p>Не распространяются</p> <p>В зоне запрещается:</p> <ul style="list-style-type: none"> <li>- изменение планировочной структуры, включая основные направления улиц, квартальную разбивку;</li> <li>- изменение исторически сложившейся линии застройки улицы Советской;</li> <li>- организация новых площадей, улиц.</li> </ul>
Улично-дорожная сеть	12.0.1	Размещение объектов улично-дорожной сети: автомобильных дорог, трамвайных путей и пешеходных тротуаров в границах населенных пунктов, пешеходных переходов, бульваров, площадей, проездов, велодорожек и объектов велотранспортной и инженерной инфраструктуры; размещение придорожных стоянок (парковок) транспортных средств в границах городских улиц и дорог, за исключением предусмотренных видами разрешенного использования с кодами 2.7.1, 4.9, 7.2.3, а также некапитальных сооружений, предназначенных для охраны транспортных средств	<p>Не распространяются</p> <p>В зоне запрещается:</p> <ul style="list-style-type: none"> <li>- изменение планировочной структуры, включая основные направления улиц, квартальную разбивку;</li> <li>- изменение исторически сложившейся линии застройки улицы Советской;</li> <li>- организация новых площадей, улиц.</li> </ul>
Благоустройство территории	12.0.2	Размещение декоративных, технических, планировочных, конструктивных устройств, элементов озеленения, различных видов оборудования и оформления, малых архитектурных форм,	<p>Не распространяются</p> <p>В зоне запрещается:</p> <ul style="list-style-type: none"> <li>- изменение планировочной структуры, включая основные направления улиц, квартальную разбивку;</li> </ul>



1	2	3	4
		некапитальных нестационарных строений и сооружений, информационных щитов и указателей, применяемых как составные части благоустройства территории, общественных туалетов	<ul style="list-style-type: none"> <li>- изменение исторически сложившейся линии застройки улицы Советской;</li> <li>- организация новых площадей, улиц.</li> </ul>

**Условно разрешенные виды и параметры разрешенного строительства, реконструкции объектов капитального строительства**

Виды разрешенного использования			
Наименование	Код	Описание	Предельные (минимальные и (или) максимальные) размеры земельных участков и предельные параметры разрешенного строительства, реконструкции объектов капитального строительства
1	2	3	4
Общественное питание	4.6	Размещение объектов капитального строительства в целях устройства мест общественного питания (рестораны, кафе, столовые, закусочные, бары)	<p>Предельные размеры земельных участков определяются в соответствии с действующими нормативами*.</p> <p>Минимальный отступ от красных линий и территорий общего пользования – 0 м (линия застройки допустима по красной линии; т.е. установление красных линий – границ территорий общего пользования в составе документации по планировке территории допустимо по линии застройки, либо по границам земельных участков, сформированных под объектами капитального строительства)</p> <p>Предельное количество этажей (или предельная высота) определяется в соответствии с действующими нормативами*.</p> <p>Максимальный процент застройки в границах земельного участка – 70%</p> <p>В зоне запрещается:</p> <ul style="list-style-type: none"> <li>- изменение планировочной структуры, включая основные направления улиц, квартальную разбивку;</li> <li>- изменение исторически сложившейся линии застройки улицы Советской;</li> </ul>

			- организация новых площадей, улиц.
Гостиничное обслуживание	4.7	Размещение гостиниц	<p>Предельные размеры земельных участков определяются в соответствии с действующими нормативами*.</p> <p>Минимальный отступ от красных линий и территорий общего пользования – 0 м (линия застройки допустима по красной линии; т.е. установление красных линий – границ территорий общего пользования в составе документации по планировке территории допустимо по линии застройки, либо по границам земельных участков, сформированных под объектами капитального строительства)</p> <p>Предельное количество этажей (или предельная высота) определяется в соответствии с действующими нормативами*.</p> <p>Максимальный процент застройки в границах земельного участка – 70%</p> <p>В зоне запрещается:</p> <ul style="list-style-type: none"> <li>- изменение планировочной структуры, включая основные направления улиц, квартальную разбивку;</li> <li>- изменение исторически сложившейся линии застройки улицы Советской;</li> <li>- организация новых площадей, улиц.</li> </ul>

### Вспомогательные виды и параметры разрешенного строительства, реконструкции объектов капитального строительства

Виды разрешенного использования			
Наименование	Код	Описание	Предельные (минимальные и (или) максимальные) размеры земельных участков и предельные параметры разрешенного строительства, реконструкции объектов капитального строительства
1	2	3	4
-	-	-	-

## ТЕРРИТОРИАЛЬНАЯ ЗОНА «ЖМ2» - ЗОНА ЗАСТРОЙКИ МАЛОЭТАЖНЫМИ ЖИЛЫМИ ДОМАМИ В ЗОНЕ ТРАДИЦИОННОЙ ПРЕИМУЩЕСТВЕННО ДЕРЕВЯННОЙ МАЛОЭТАЖНОЙ ЗАСТРОЙКИ

### Основные виды и параметры разрешенного строительства, реконструкции объектов капитального строительства

Виды разрешенного использования			
Наименование	Код	Описание	Предельные (минимальные и (или) максимальные) размеры земельных участков и предельные параметры разрешенного строительства, реконструкции объектов капитального строительства
1	2	3	4
Малоэтажная многоквартирная жилая застройка	2.1.1	Размещение малоэтажных многоквартирных домов (многоквартирные дома высотой до 4 этажей, включая мансардный); обустройство спортивных и детских площадок, площадок для отдыха; размещение объектов обслуживания жилой застройки во встроенных, пристроенных и встроенно-пристроенных помещениях малоэтажного многоквартирного дома, если общая площадь таких помещений в малоэтажном многоквартирном доме не составляет более 15% общей площади помещений дома	<p>Предельные размеры земельных участков устанавливаются проектом межевания территории.</p> <p>Максимальная высота от существующего уровня поверхности земли:</p> <ul style="list-style-type: none"> <li>- для одноэтажного объекта: 4,7 метра до карниза, 8 метров до конька здания.</li> <li>- для одноэтажного объекта с мансардным этажом (два надземных этажа): 4,7 метра до карниза первого этажа, 8 метров до конька здания.</li> <li>- для двухэтажного объекта: 8 метров до карниза, 12 метров до конька здания.</li> <li>- для двухэтажного объекта с мансардным этажом (три надземных этажа): 8 метров до карниза, 15 метров до конька здания.</li> </ul> <p>Для всех объектов высота цоколя не более 1 метра.</p> <p>Максимальная этажность – 3 надземных этажа, включая мансардный.</p> <p>Минимальный отступ от красных линий и территорий общего пользования – 0 м (линия застройки допустима по красной линии; т.е. установление красных линий – границ территорий общего пользования в составе документации по планировке территории допустимо по линии застройки, либо по границам земельных участков, сформированных</p>

1	2	3	4
			<p>под объектами капитального строительства) Максимальный процент застройки в границах земельного участка - 40 %</p> <p>В зоне запрещается:</p> <ul style="list-style-type: none"> <li>- изменение планировочной структуры, включая основные направления улиц, квартальную разбивку;</li> <li>- изменение исторически сложившихся линий застройки зданий, выходящих на центральные улицы</li> <li>- организация новых площадей, улиц.</li> </ul>
Блокированная жилая застройка	2.3	Размещение жилого дома, блокированного с другим жилым домом (другими жилыми домами) в одном ряду общей боковой стеной (общими боковыми стенами) без проемов и имеющего отдельный выход на земельный участок; разведение декоративных и плодовых деревьев, овощных и ягодных культур; размещение гаражей для собственных нужд и иных вспомогательных сооружений; обустройство спортивных и детских площадок, площадок для отдыха	<p>Предельные размеры земельных участков: минимальный - 100 кв.м.; максимальный - 600 кв.м. Максимальная высота от существующего уровня поверхности земли:</p> <ul style="list-style-type: none"> <li>- для одноэтажного объекта: 4,7 метра до карниза, 8 метров до конька здания.</li> <li>- для одноэтажного объекта с мансардным этажом (два надземных этажа): 4,7 метра до карниза первого этажа, 8 метров до конька здания.</li> <li>- для двухэтажного объекта: 8 метров до карниза, 12 метров до конька здания.</li> <li>- для двухэтажного объекта с мансардным этажом (три надземных этажа): 8 метров до карниза, 15 метров до конька здания.</li> </ul> <p>Для всех объектов высота цоколя не более 1 метра. Максимальная этажность – 3 надземных этажа, включая мансардный. Минимальный отступ от красных линий и территорий общего пользования – 0 м (линия застройки допустима по красной линии; т.е. установление красных линий – границ территорий общего пользования в составе документации по планировке территории допустимо по линии застройки, либо по границам земельных участков, сформированных</p>

1	2	3	4
			<p>под объектами капитального строительства) Максимальный процент застройки в границах земельного участка - 30 %</p> <p>В зоне запрещается:</p> <ul style="list-style-type: none"> <li>- изменение планировочной структуры, включая основные направления улиц, квартальную разбивку;</li> <li>- изменение исторически сложившихся линий застройки зданий, выходящих на центральные улицы</li> <li>- организация новых площадей, улиц.</li> </ul>
Размещение гаражей для собственных нужд	2.7.2	Размещение для собственных нужд отдельно стоящих гаражей и (или) гаражей, блокированных общими стенами с другими гаражами в одном ряду, имеющих общие с ними крышу, фундамент и коммуникации	<p>Предельные размеры земельных участков определяются в соответствии с действующими нормативами*.</p> <p>Максимальная высота от существующего уровня поверхности земли:</p> <ul style="list-style-type: none"> <li>- для одноэтажного объекта: 4,7 метра до карниза, 8 метров до конька здания.</li> <li>- для одноэтажного объекта с мансардным этажом (два надземных этажа): 4,7 метра до карниза первого этажа, 8 метров до конька здания.</li> <li>- для двухэтажного объекта: 8 метров до карниза, 12 метров до конька здания.</li> <li>- для двухэтажного объекта с мансардным этажом (три надземных этажа): 8 метров до карниза, 15 метров до конька здания.</li> </ul> <p>Для всех объектов высота цоколя не более 1 метра.</p> <p>Максимальная этажность – 3 надземных этажа, включая мансардный.</p> <p>Минимальный отступ от красных линий и территорий общего пользования – 0 м (линия застройки допустима по красной линии; т.е. установление красных линий – границ территорий общего пользования в составе документации по планировке территории допустимо по линии застройки, либо по границам земельных участков, сформированных под объектами капитального строительства)</p>

1	2	3	4
			<p>Максимальный процент застройки в границах земельного участка – 80%</p> <p>В зоне запрещается:</p> <ul style="list-style-type: none"> <li>- изменение планировочной структуры, включая основные направления улиц, квартальную разбивку;</li> <li>- изменение исторически сложившихся линий застройки зданий, выходящих на центральные улицы</li> <li>- организация новых площадей, улиц.</li> </ul>
Предоставление коммунальных услуг	3.1.1	Размещение зданий и сооружений, обеспечивающих поставку воды, тепла, электричества, газа, отвод канализационных стоков, очистку и уборку объектов недвижимости (котельных, водозаборов, очистных сооружений, насосных станций, водопроводов, линий электропередач, трансформаторных подстанций, газопроводов, линий связи, телефонных станций, канализаций, стоянок, гаражей и мастерских для обслуживания уборочной и аварийной техники, сооружений, необходимых для сбора и плавки снега)	<p>Предельные размеры земельных участков определяются в соответствии с действующими нормативами*.</p> <p>Максимальная высота от существующего уровня поверхности земли:</p> <ul style="list-style-type: none"> <li>- для одноэтажного объекта: 4,7 метра до карниза, 8 метров до конька здания.</li> <li>- для одноэтажного объекта с мансардным этажом (два надземных этажа): 4,7 метра до карниза первого этажа, 8 метров до конька здания.</li> <li>- для двухэтажного объекта: 8 метров до карниза, 12 метров до конька здания.</li> <li>- для двухэтажного объекта с мансардным этажом (три надземных этажа): 8 метров до карниза, 15 метров до конька здания.</li> </ul> <p>Для всех объектов высота цоколя не более 1 метра.</p> <p>Максимальная этажность – 3 надземных этажа, включая мансардный.</p> <p>Минимальный отступ от красных линий и территорий общего пользования – 0 м (линия застройки допустима по красной линии; т.е. установление красных линий – границ территорий общего пользования в составе документации по планировке территории допустимо по линии застройки, либо по границам земельных участков, сформированных под объектами капитального строительства)</p> <p>Максимальный процент застройки в границах земельного</p>

1	2	3	4
			<p>участка определяется в соответствии с действующими нормативами*.</p> <p>В зоне запрещается:</p> <ul style="list-style-type: none"> <li>- изменение планировочной структуры, включая основные направления улиц, квартальную разбивку;</li> <li>- изменение исторически сложившихся линий застройки зданий, выходящих на центральные улицы</li> <li>- организация новых площадей, улиц.</li> </ul>
Оказание социальной помощи населению	3.2.2	<p>Размещение зданий, предназначенных для служб психологической и бесплатной юридической помощи, социальных, пенсионных и иных служб (службы занятости населения, пункты питания малоимущих граждан), в которых осуществляется прием граждан по вопросам оказания социальной помощи и назначения социальных или пенсионных выплат, а также для размещения общественных некоммерческих организаций:</p> <p>некоммерческих фондов, благотворительных организаций, клубов по интересам</p>	<p>Предельные размеры земельных участков определяются в соответствии с действующими нормативами*.</p> <p>Максимальная высота от существующего уровня поверхности земли:</p> <ul style="list-style-type: none"> <li>- для одноэтажного объекта: 4,7 метра до карниза, 8 метров до конька здания.</li> <li>- для одноэтажного объекта с мансардным этажом (два надземных этажа): 4,7 метра до карниза первого этажа, 8 метров до конька здания.</li> <li>- для двухэтажного объекта: 8 метров до карниза, 12 метров до конька здания.</li> <li>- для двухэтажного объекта с мансардным этажом (три надземных этажа): 8 метров до карниза, 15 метров до конька здания.</li> </ul> <p>Для всех объектов высота цоколя не более 1 метра.</p> <p>Максимальная этажность – 3 надземных этажа, включая мансардный.</p> <p>Минимальный отступ от красных линий и территорий общего пользования – 0 м (линия застройки допустима по красной линии; т.е. установление красных линий – границ территорий общего пользования в составе документации по планировке территории допустимо по линии застройки, либо по границам земельных участков, сформированных под объектами капитального строительства)</p> <p>Максимальный процент застройки в границах земельного</p>

1	2	3	4
			<p>участка – 80%</p> <p>В зоне запрещается:</p> <ul style="list-style-type: none"> <li>- изменение планировочной структуры, включая основные направления улиц, квартальную разбивку;</li> <li>- изменение исторически сложившихся линий застройки зданий, выходящих на центральные улицы</li> <li>- организация новых площадей, улиц.</li> </ul>
Оказание услуг связи	3.2.3	Размещение зданий, предназначенных для размещения пунктов оказания услуг почтовой, телеграфной, междугородней и международной телефонной связи	<p>Предельные размеры земельных участков определяются в соответствии с действующими нормативами*.</p> <p>Максимальная высота от существующего уровня поверхности земли:</p> <ul style="list-style-type: none"> <li>- для одноэтажного объекта: 4,7 метра до карниза, 8 метров до конька здания.</li> <li>- для одноэтажного объекта с мансардным этажом (два надземных этажа): 4,7 метра до карниза первого этажа, 8 метров до конька здания.</li> <li>- для двухэтажного объекта: 8 метров до карниза, 12 метров до конька здания.</li> <li>- для двухэтажного объекта с мансардным этажом (три надземных этажа): 8 метров до карниза, 15 метров до конька здания.</li> </ul> <p>Для всех объектов высота цоколя не более 1 метра.</p> <p>Максимальная этажность – 3 надземных этажа, включая мансардный.</p> <p>Минимальный отступ от красных линий и территорий общего пользования – 0 м (линия застройки допустима по красной линии; т.е. установление красных линий – границ территорий общего пользования в составе документации по планировке территории допустимо по линии застройки, либо по границам земельных участков, сформированных под объектами капитального строительства)</p> <p>Максимальный процент застройки в границах земельного участка – 80%</p>



1	2	3	4
			<p>В зоне запрещается:</p> <ul style="list-style-type: none"> <li>- изменение планировочной структуры, включая основные направления улиц, квартальную разбивку;</li> <li>- изменение исторически сложившихся линий застройки зданий, выходящих на центральные улицы</li> <li>- организация новых площадей, улиц.</li> </ul>
Бытовое обслуживание	3.3	Размещение объектов капитального строительства, предназначенных для оказания населению или организациям бытовых услуг (мастерские мелкого ремонта, ателье, бани, парикмахерские, прачечные, химчистки, похоронные бюро)	<p>Предельные размеры земельных участков определяются в соответствии с действующими нормативами*.</p> <p>Максимальная высота от существующего уровня поверхности земли:</p> <ul style="list-style-type: none"> <li>- для одноэтажного объекта: 4,7 метра до карниза, 8 метров до конька здания.</li> <li>- для одноэтажного объекта с мансардным этажом (два надземных этажа): 4,7 метра до карниза первого этажа, 8 метров до конька здания.</li> <li>- для двухэтажного объекта: 8 метров до карниза, 12 метров до конька здания.</li> <li>- для двухэтажного объекта с мансардным этажом (три надземных этажа): 8 метров до карниза, 15 метров до конька здания.</li> </ul> <p>Для всех объектов высота цоколя не более 1 метра.</p> <p>Максимальная этажность – 3 надземных этажа, включая мансардный.</p> <p>Минимальный отступ от красных линий и территорий общего пользования – 0 м (линия застройки допустима по красной линии; т.е. установление красных линий – границ территорий общего пользования в составе документации по планировке территории допустимо по линии застройки, либо по границам земельных участков, сформированных под объектами капитального строительства)</p> <p>Максимальный процент застройки в границах земельного участка – 80%.</p>

1	2	3	4
			<p>В зоне запрещается:</p> <ul style="list-style-type: none"> <li>- изменение планировочной структуры, включая основные направления улиц, квартальную разбивку;</li> <li>- изменение исторически сложившихся линий застройки зданий, выходящих на центральные улицы</li> <li>- организация новых площадей, улиц.</li> </ul>
Амбулаторно-поликлиническое обслуживание	3.4.1	Размещение объектов капитального строительства, предназначенных для оказания гражданам амбулаторно-поликлинической медицинской помощи (поликлиники, фельдшерские пункты, пункты здравоохранения, центры матери и ребенка, диагностические центры, молочные кухни, станции донорства крови, клинические лаборатории)	<p>Предельные размеры земельных участков определяются в соответствии с действующими нормативами*.</p> <p>Максимальная высота от существующего уровня поверхности земли:</p> <ul style="list-style-type: none"> <li>- для одноэтажного объекта: 4,7 метра до карниза, 8 метров до конька здания.</li> <li>- для одноэтажного объекта с мансардным этажом (два надземных этажа): 4,7 метра до карниза первого этажа, 8 метров до конька здания.</li> <li>- для двухэтажного объекта: 8 метров до карниза, 12 метров до конька здания.</li> <li>- для двухэтажного объекта с мансардным этажом (три надземных этажа): 8 метров до карниза, 15 метров до конька здания.</li> </ul> <p>Для всех объектов высота цоколя не более 1 метра.</p> <p>Максимальная этажность – 3 надземных этажа, включая мансардный.</p> <p>Минимальный отступ от красных линий и территорий общего пользования – 0 м (линия застройки допустима по красной линии; т.е. установление красных линий – границ территорий общего пользования в составе документации по планировке территории допустимо по линии застройки, либо по границам земельных участков, сформированных под объектами капитального строительства)</p> <p>Максимальный процент застройки в границах земельного участка – 80%</p> <p>В зоне запрещается:</p>

1	2	3	4
			<ul style="list-style-type: none"> <li>- изменение планировочной структуры, включая основные направления улиц, квартальную разбивку;</li> <li>- изменение исторически сложившихся линий застройки зданий, выходящих на центральные улицы</li> <li>- организация новых площадей, улиц.</li> </ul>
Дошкольное, начальное и среднее общее образование	3.5.1	Размещение объектов капитального строительства, предназначенных для просвещения, дошкольного, начального и среднего общего образования (детские ясли, детские сады, школы, лицеи, гимназии, художественные, музыкальные школы, образовательные кружки и иные организации, осуществляющие деятельность по воспитанию, образованию и просвещению), в том числе зданий, спортивных сооружений, предназначенных для занятия обучающихся физической культурой и спортом	<p>Предельные размеры земельных участков определяются в соответствии с действующими нормативами*.</p> <p>Максимальная высота от существующего уровня поверхности земли:</p> <ul style="list-style-type: none"> <li>- для одноэтажного объекта: 4,7 метра до карниза, 8 метров до конька здания.</li> <li>- для одноэтажного объекта с мансардным этажом (два надземных этажа): 4,7 метра до карниза первого этажа, 8 метров до конька здания.</li> <li>- для двухэтажного объекта: 8 метров до карниза, 12 метров до конька здания.</li> <li>- для двухэтажного объекта с мансардным этажом (три надземных этажа): 8 метров до карниза, 15 метров до конька здания.</li> </ul> <p>Для всех объектов высота цоколя не более 1 метра.</p> <p>Максимальная этажность – 3 надземных этажа, включая мансардный.</p> <p>Минимальный отступ от красных линий и территорий общего пользования – 0 м (линия застройки допустима по красной линии; т.е. установление красных линий – границ территорий общего пользования в составе документации по планировке территории допустимо по линии застройки, либо по границам земельных участков, сформированных под объектами капитального строительства)</p> <p>Максимальный процент застройки в границах земельного участка – 40%</p> <p>В зоне запрещается:</p> <ul style="list-style-type: none"> <li>- изменение планировочной структуры, включая основные</li> </ul>

1	2	3	4
			<p>направления улиц, квартальную разбивку;</p> <ul style="list-style-type: none"> <li>- изменение исторически сложившихся линий застройки зданий, выходящих на центральные улицы</li> <li>- организация новых площадей, улиц.</li> </ul>
Объекты культурно-досуговой деятельности	3.6.1	Размещение зданий, предназначенных для размещения музеев, выставочных залов, художественных галерей, домов культуры, библиотек, кинотеатров и кинозалов, театров, филармоний, концертных залов, планетариев	<p>Предельные размеры земельных участков определяются в соответствии с действующими нормативами*.</p> <p>Максимальная высота от существующего уровня поверхности земли:</p> <ul style="list-style-type: none"> <li>- для одноэтажного объекта: 4,7 метра до карниза, 8 метров до конька здания.</li> <li>- для одноэтажного объекта с мансардным этажом (два надземных этажа): 4,7 метра до карниза первого этажа, 8 метров до конька здания.</li> <li>- для двухэтажного объекта: 8 метров до карниза, 12 метров до конька здания.</li> <li>- для двухэтажного объекта с мансардным этажом (три надземных этажа): 8 метров до карниза, 15 метров до конька здания.</li> </ul> <p>Для всех объектов высота цоколя не более 1 метра.</p> <p>Максимальная этажность – 3 надземных этажа, включая мансардный.</p> <p>Минимальный отступ от красных линий и территорий общего пользования – 0 м (линия застройки допустима по красной линии; т.е. установление красных линий – границ территорий общего пользования в составе документации по планировке территории допустимо по линии застройки, либо по границам земельных участков, сформированных под объектами капитального строительства)</p> <p>Максимальный процент застройки в границах земельного участка – 70%</p> <p>В зоне запрещается:</p> <ul style="list-style-type: none"> <li>- изменение планировочной структуры, включая основные направления улиц, квартальную разбивку;</li> </ul>

1	2	3	4
			<ul style="list-style-type: none"> <li>- изменение исторически сложившихся линий застройки зданий, выходящих на центральные улицы</li> <li>- организация новых площадей, улиц.</li> </ul>
Государственное управление	3.8.1	Размещение зданий, предназначенных для размещения государственных органов, государственного пенсионного фонда, органов местного самоуправления, судов, а также организаций, непосредственно обеспечивающих их деятельность или оказывающих государственные и (или) муниципальные услуги	<p>Предельные размеры земельных участков определяются в соответствии с действующими нормативами*.</p> <p>Максимальная высота от существующего уровня поверхности земли:</p> <ul style="list-style-type: none"> <li>- для одноэтажного объекта: 4,7 метра до карниза, 8 метров до конька здания.</li> <li>- для одноэтажного объекта с мансардным этажом (два надземных этажа): 4,7 метра до карниза первого этажа, 8 метров до конька здания.</li> <li>- для двухэтажного объекта: 8 метров до карниза, 12 метров до конька здания.</li> <li>- для двухэтажного объекта с мансардным этажом (три надземных этажа): 8 метров до карниза, 15 метров до конька здания.</li> </ul> <p>Для всех объектов высота цоколя не более 1 метра.</p> <p>Максимальная этажность – 3 надземных этажа, включая мансардный.</p> <p>Минимальный отступ от красных линий и территорий общего пользования – 0 м (линия застройки допустима по красной линии; т.е. установление красных линий – границ территорий общего пользования в составе документации по планировке территории допустимо по линии застройки, либо по границам земельных участков, сформированных под объектами капитального строительства)</p> <p>Максимальный процент застройки в границах земельного участка – 80%</p> <p>В зоне запрещается:</p> <ul style="list-style-type: none"> <li>- изменение планировочной структуры, включая основные направления улиц, квартальную разбивку;</li> <li>- изменение исторически сложившихся линий застройки</li> </ul>

1	2	3	4
			зданий, выходящих на центральные улицы - организация новых площадей, улиц.
Магазины	4.4	Размещение объектов капитального строительства, предназначенных для продажи товаров, торговая площадь которых составляет до 5000 кв. м	<p>Предельные размеры земельных участков определяются в соответствии с действующими нормативами*.</p> <p>Максимальная высота от существующего уровня поверхности земли:</p> <ul style="list-style-type: none"> <li>- для одноэтажного объекта: 4,7 метра до карниза, 8 метров до конька здания.</li> <li>- для одноэтажного объекта с мансардным этажом (два надземных этажа): 4,7 метра до карниза первого этажа, 8 метров до конька здания.</li> <li>- для двухэтажного объекта: 8 метров до карниза, 12 метров до конька здания.</li> <li>- для двухэтажного объекта с мансардным этажом (три надземных этажа): 8 метров до карниза, 15 метров до конька здания.</li> </ul> <p>Для всех объектов высота цоколя не более 1 метра.</p> <p>Максимальная этажность – 3 надземных этажа, включая мансардный.</p> <p>Минимальный отступ от красных линий и территорий общего пользования – 0 м (линия застройки допустима по красной линии; т.е. установление красных линий – границ территорий общего пользования в составе документации по планировке территории допустимо по линии застройки, либо по границам земельных участков, сформированных под объектами капитального строительства)</p> <p>Максимальный процент застройки в границах земельного участка – 70%.</p> <p>Максимальный размер торговой площади-1500 кв.м</p> <p>В зоне запрещается:</p> <ul style="list-style-type: none"> <li>- изменение планировочной структуры, включая основные направления улиц, квартальную разбивку;</li> <li>- изменение исторически сложившихся линий застройки</li> </ul>

1	2	3	4
			зданий, выходящих на центральные улицы - организация новых площадей, улиц.
Историко-культурная деятельность	9.3	Сохранение и изучение объектов культурного наследия народов Российской Федерации (памятников истории и культуры), в том числе: объектов археологического наследия, достопримечательных мест, мест бытования исторических промыслов, производств и ремесел, исторических поселений, недействующих военных и гражданских захоронений, объектов культурного наследия, хозяйственная деятельность, являющаяся историческим промыслом или ремеслом, а также хозяйственная деятельность, обеспечивающая познавательный туризм	Не распространяются  В зоне запрещается: - изменение планировочной структуры, включая основные направления улиц, квартальную разбивку; - изменение исторически сложившихся линий застройки зданий, выходящих на центральные улицы - организация новых площадей, улиц.
Земельные участки (территории) общего пользования	12.0	Земельные участки общего пользования. Содержание данного вида разрешенного использования включает в себя содержание видов разрешенного использования с кодами 12.0.1 - 12.0.2	Не распространяются  В зоне запрещается: - изменение планировочной структуры, включая основные направления улиц, квартальную разбивку; - изменение исторически сложившихся линий застройки зданий, выходящих на центральные улицы - организация новых площадей, улиц.

### Условно разрешенные виды и параметры разрешенного строительства, реконструкции объектов капитального строительства

Виды разрешенного использования			
Наименование	Код	Описание	Предельные (минимальные и (или) максимальные) размеры земельных участков и предельные параметры разрешенного строительства, реконструкции объектов капитального строительства
1	2	3	4

Гостиничное обслуживание	4.7	Размещение гостиниц	<p>Предельные размеры земельных участков определяются в соответствии с действующими нормативами*.</p> <p>Максимальная высота от существующего уровня поверхности земли:</p> <ul style="list-style-type: none"> <li>- для одноэтажного объекта: 4,7 метра до карниза, 8 метров до конька здания.</li> <li>- для одноэтажного объекта с мансардным этажом (два надземных этажа): 4,7 метра до карниза первого этажа, 8 метров до конька здания.</li> <li>- для двухэтажного объекта: 8 метров до карниза, 12 метров до конька здания.</li> <li>- для двухэтажного объекта с мансардным этажом (три надземных этажа): 8 метров до карниза, 15 метров до конька здания.</li> </ul> <p>Для всех объектов высота цоколя не более 1 метра.</p> <p>Максимальная этажность – 3 надземных этажа, включая мансардный.</p> <p>Минимальный отступ от красных линий и территорий общего пользования – 0 м (линия застройки допустима по красной линии; т.е. установление красных линий – границ территорий общего пользования в составе документации по планировке территории допустимо по линии застройки, либо по границам земельных участков, сформированных под объектами капитального строительства)</p> <p>Максимальный процент застройки в границах земельного участка – 70%</p> <p>В зоне запрещается:</p> <ul style="list-style-type: none"> <li>- изменение планировочной структуры, включая основные направления улиц, квартальную разбивку;</li> <li>- изменение исторически сложившихся линий застройки зданий, выходящих на центральные улицы</li> <li>- организация новых площадей, улиц.</li> </ul>
--------------------------	-----	---------------------	---



### Вспомогательные виды и параметры разрешенного строительства, реконструкции объектов капитального строительства

Виды разрешенного использования			
Наименование	Код	Описание	Предельные (минимальные и (или) максимальные) размеры земельных участков и предельные параметры разрешенного строительства, реконструкции объектов капитального строительства
1	2	3	4
-	-	-	-

### ТЕРРИТОРИАЛЬНАЯ ЗОНА «ЖС» - ЗОНА ЗАСТРОЙКИ СРЕДНЕЭТАЖНЫМИ ЖИЛЫМИ ДОМАМИ

#### Основные виды и параметры разрешенного строительства, реконструкции объектов капитального строительства

Виды разрешенного использования				Вспомогательные виды разрешенного использования
Наименование	Код	Описание	Предельные (минимальные и (или) максимальные) размеры земельных участков и предельные параметры разрешенного строительства, реконструкции объектов капитального строительства	перечень объектов
1	2	3	4	5
Малоэтажная многоквартирная жилая застройка	2.1.1	Размещение малоэтажных многоквартирных домов (многоквартирные дома высотой до 4 этажей, включая мансардный); обустройство спортивных и детских площадок, площадок для отдыха; размещение объектов обслуживания жилой застройки во встроенных, пристроенных и встроенно-пристроенных помещениях малоэтажного многоквартирного	Предельные размеры земельных участков устанавливаются проектом межевания территории. Минимальный отступ от границы земельного участка - 3 м. Минимальный отступ от красной линии до линии застройки: со стороны улицы - 5 м.; со стороны проезда - 3 м. Предельное количество этажей (или предельная высота) - 4 надземных	Объекты инженерной и коммунальной инфраструктуры (Объекты водоснабжения, теплоснабжения, газоснабжения, водоотведения, слаботочных сетей, объекты связи, объекты электроэнергетики и т.п.), объекты постоянного и временного хранения

1	2	3	4	5
		дома, если общая площадь таких помещений в малоэтажном многоквартирном доме не составляет более 15% общей площади помещений дома	этажа. Максимальный процент застройки в границах земельного участка - 40 %	автотранспорта, если их размещение не причиняет вреда окружающей среде и санитарному благополучию
Среднеэтажная жилая застройка	2.5	Размещение многоквартирных домов этажностью не выше восьми этажей; благоустройство и озеленение; размещение подземных гаражей и автостоянок; обустройство спортивных и детских площадок, площадок для отдыха; размещение объектов обслуживания жилой застройки во встроенных, пристроенных и встроенно-пристроенных помещениях многоквартирного дома, если общая площадь таких помещений в многоквартирном доме не составляет более 20% общей площади помещений дома	Предельные размеры земельных участков устанавливаются проектом межевания территории. Минимальный отступ от границы земельного участка – 3 м. Минимальный отступ от красной линии до линии застройки: со стороны улицы - 5 м.; со стороны проезда - 3 м. Минимальное количество этажей - 5 надземных этажа. Предельное количество этажей (или предельная высота) - 8 надземных этажа. Максимальный процент застройки в границах земельного участка - 40 %.	Объекты инженерной и коммунальной инфраструктуры (Объекты водоснабжения, теплоснабжения, газоснабжения, водоотведения, слаботочных сетей, объекты связи, объекты электроэнергетики и т.п.)
Размещение гаражей для собственных нужд	2.7.2	Размещение для собственных нужд отдельно стоящих гаражей и (или) гаражей, блокированных общими стенами с другими гаражами в одном ряду, имеющих общие с ними крышу, фундамент и коммуникации	Предельные размеры земельных участков определяются в соответствии с действующими нормативами*. Минимальный отступ от границы земельного участка определяется в соответствии с действующими нормативами*. Предельное количество этажей (или предельная высота) определяется в соответствии с действующими нормативами*. Максимальный процент застройки в	Объекты инженерной и коммунальной инфраструктуры (Объекты водоснабжения, теплоснабжения, газоснабжения, водоотведения, слаботочных сетей, объекты связи, объекты электроэнергетики и т.п.)

1	2	3	4	5
			граница земельного участка – 80%	
Предоставление коммунальных услуг	3.1.1	Размещение зданий и сооружений, обеспечивающих поставку воды, тепла, электричества, газа, отвод канализационных стоков, очистку и уборку объектов недвижимости (котельных, водозаборов, очистных сооружений, насосных станций, водопроводов, линий электропередач, трансформаторных подстанций, газопроводов, линий связи, телефонных станций, канализаций, стоянок, гаражей и мастерских для обслуживания уборочной и аварийной техники, сооружений, необходимых для сбора и плавки снега)	Предельные (минимальные и (или) максимальные) размеры земельных участков, предельные параметры разрешенного строительства, реконструкции объектов капитального строительства определяются в соответствии с действующими нормативами*	-
Оказание социальной помощи населению	3.2.2	Размещение зданий, предназначенных для служб психологической и бесплатной юридической помощи, социальных, пенсионных и иных служб (службы занятости населения, пункты питания малоимущих граждан), в которых осуществляется прием граждан по вопросам оказания социальной помощи и назначения социальных или пенсионных выплат, а также для размещения общественных некоммерческих организаций: некоммерческих фондов, благотворительных организаций, клубов по интересам	Предельные размеры земельных участков определяются в соответствии с действующими нормативами*. Минимальный отступ от границы земельного участка определяется в соответствии с действующими нормативами*. Предельное количество этажей (или предельная высота) определяется в соответствии с действующими нормативами*. Максимальный процент застройки в границах земельного участка – 80%	Объекты инженерной и коммунальной инфраструктуры (Объекты водоснабжения, теплоснабжения, газоснабжения, водоотведения, слаботочных сетей, объекты связи, объекты электроэнергетики и т.п.), объекты постоянного и временного хранения автотранспорта, если их размещение не причиняет вреда окружающей среде и санитарному благополучию

1	2	3	4	5
Оказание услуг связи	3.2.3	Размещение зданий, предназначенных для размещения пунктов оказания услуг почтовой, телеграфной, междугородней и международной телефонной связи	Предельные размеры земельных участков определяются в соответствии с действующими нормативами*. Минимальный отступ от границы земельного участка определяется в соответствии с действующими нормативами*. Предельное количество этажей (или предельная высота) определяется в соответствии с действующими нормативами*. Максимальный процент застройки в границах земельного участка – 80%	Объекты инженерной и коммунальной инфраструктуры (Объекты водоснабжения, теплоснабжения, газоснабжения, водоотведения, слаботочных сетей, объекты связи, объекты электроэнергетики и т.п.), объекты постоянного и временного хранения автотранспорта, если их размещение не причиняет вреда окружающей среде и санитарному благополучию
Общежития	3.2.4	Размещение зданий, предназначенных для размещения общежитий, предназначенных для проживания граждан на время их работы, службы или обучения, за исключением зданий, размещение которых предусмотрено содержанием вида разрешенного использования с кодом 4.7	Предельные размеры земельных участков определяются в соответствии с действующими нормативами, в том числе с противопожарными, санитарно-гигиеническими нормами*. Минимальный отступ от границы земельного участка определяется в соответствии с действующими нормативами, в том числе с противопожарными, санитарно-гигиеническими нормами*. Предельное количество этажей (или предельная высота) определяется в соответствии с действующими нормативами, в том числе с противопожарными, санитарно-гигиеническими нормами*. Максимальный процент застройки в	Объекты инженерной и коммунальной инфраструктуры (Объекты водоснабжения, теплоснабжения, газоснабжения, водоотведения, слаботочных сетей, объекты связи, объекты электроэнергетики и т.п.), объекты постоянного и временного хранения автотранспорта, если их размещение не причиняет вреда окружающей среде и санитарному благополучию

1	2	3	4	5
			границах земельного участка – 80%	
Бытовое обслуживание	3.3	Размещение объектов капитального строительства, предназначенных для оказания населению или организациям бытовых услуг (мастерские мелкого ремонта, ателье, бани, парикмахерские, прачечные, химчистки, похоронные бюро)	Предельные размеры земельных участков определяются в соответствии с действующими нормативами*. Минимальный отступ от границы земельного участка определяется в соответствии с действующими нормативами*. Предельное количество этажей (или предельная высота) определяется в соответствии с действующими нормативами*. Максимальный процент застройки в границах земельного участка – 80%	Объекты инженерной и коммунальной инфраструктуры (Объекты водоснабжения, теплоснабжения, газоснабжения, водоотведения, слаботочных сетей, объекты связи, объекты электроэнергетики и т.п.), объекты постоянного и временного хранения автотранспорта, если их размещение не причиняет вреда окружающей среде и санитарному благополучию
Амбулаторно-поликлиническое обслуживание	3.4.1	Размещение объектов капитального строительства, предназначенных для оказания гражданам амбулаторно-поликлинической медицинской помощи (поликлиники, фельдшерские пункты, пункты здравоохранения, центры матери и ребенка, диагностические центры, молочные кухни, станции донорства крови, клинические лаборатории)	Предельные размеры земельных участков определяются в соответствии с действующими нормативами*. Минимальный отступ от границы земельного участка определяется в соответствии с действующими нормативами*. Предельное количество этажей (или предельная высота) определяется в соответствии с действующими нормативами*. Максимальный процент застройки в границах земельного участка – 80%	Объекты инженерной и коммунальной инфраструктуры (Объекты водоснабжения, теплоснабжения, газоснабжения, водоотведения, слаботочных сетей, объекты связи, объекты электроэнергетики и т.п.), объекты постоянного и временного хранения автотранспорта, если их размещение не причиняет вреда окружающей среде и санитарному благополучию
Дошкольное, начальное и среднее общее	3.5.1	Размещение объектов капитального строительства, предназначенных для просвещения, дошкольного,	Предельные размеры земельных участков определяются в соответствии с действующими	Объекты инженерной и коммунальной инфраструктуры (Объекты

1	2	3	4	5
образование		начального и среднего общего образования (детские ясли, детские сады, школы, лицеи, гимназии, художественные, музыкальные школы, образовательные кружки и иные организации, осуществляющие деятельность по воспитанию, образованию и просвещению), в том числе зданий, спортивных сооружений, предназначенных для занятия обучающихся физической культурой и спортом	нормативами*. Минимальный отступ от границы земельного участка определяется в соответствии с действующими нормативами*. Предельное количество этажей (или предельная высота) определяется в соответствии с действующими нормативами*. Максимальный процент застройки в границах земельного участка – 40%	водоснабжения, теплоснабжения, газоснабжения, водоотведения, слаботочных сетей, объекты связи, объекты электроэнергетики и т.п.), общежития
Объекты культурно-досуговой деятельности	3.6.1	Размещение зданий, предназначенных для размещения музеев, выставочных залов, художественных галерей, домов культуры, библиотек, кинотеатров и кинозалов, театров, филармоний, концертных залов, планетариев	Предельные размеры земельных участков определяются в соответствии с действующими нормативами*. Минимальный отступ от границы земельного участка определяется в соответствии с действующими нормативами*. Предельное количество этажей (или предельная высота) определяется в соответствии с действующими нормативами*. Максимальный процент застройки в границах земельного участка – 70%	Объекты инженерной и коммунальной инфраструктуры (Объекты водоснабжения, теплоснабжения, газоснабжения, водоотведения, слаботочных сетей, объекты связи, объекты электроэнергетики и т.п.), объекты постоянного и временного хранения автотранспорта, если их размещение не причиняет вреда окружающей среде и санитарному благополучию
Осуществление религиозных обрядов	3.7.1	Размещение зданий и сооружений, предназначенных для совершения религиозных обрядов и церемоний (в том числе церкви, соборы, храмы, часовни, мечети, молельные дома, синагоги)	Предельные размеры земельных участков определяются в соответствии с действующими нормативами*. Минимальный отступ от границы земельного участка определяется в соответствии с действующими	Объекты инженерной и коммунальной инфраструктуры (Объекты водоснабжения, теплоснабжения, газоснабжения, водоотведения, слаботочных сетей, объекты

1	2	3	4	5
			<p>нормативами*.</p> <p>Предельное количество этажей (или предельная высота) определяется в соответствии с действующими нормативами*.</p> <p>Максимальный процент застройки в границах земельного участка – 75%</p>	<p>связи, объекты электроэнергетики и т.п.)</p>
Магазины	4.4	Размещение объектов капитального строительства, предназначенных для продажи товаров, торговая площадь которых составляет до 5000 кв. м	<p>Предельные размеры земельных участков определяются в соответствии с действующими нормативами*.</p> <p>Минимальный отступ от границы земельного участка определяется в соответствии с действующими нормативами*.</p> <p>Предельное количество этажей (или предельная высота) определяется в соответствии с действующими нормативами*.</p> <p>Максимальный процент застройки в границах земельного участка – 70%.</p> <p>Максимальный размер торговой площади-1500 кв.м</p>	<p>Объекты инженерной и коммунальной инфраструктуры (Объекты водоснабжения, теплоснабжения, газоснабжения, водоотведения, слаботочных сетей, объекты связи, объекты электроэнергетики и т.п.), объекты постоянного и временного хранения автотранспорта, если их размещение не причиняет вреда окружающей среде и санитарному благополучию</p>
Площадки для занятий спортом	5.1.3	Размещение площадок для занятия спортом и физкультурой на открытом воздухе (физкультурные площадки, беговые дорожки, поля для спортивной игры)	<p>Предельные размеры земельных участков определяются в соответствии с действующими нормативами*.</p> <p>Минимальный отступ от границы земельного участка определяется в соответствии с действующими нормативами*.</p> <p>Предельное количество этажей (или предельная высота) определяется в соответствии с действующими</p>	<p>Объекты инженерной и коммунальной инфраструктуры (Объекты водоснабжения, теплоснабжения, газоснабжения, водоотведения, слаботочных сетей, объекты связи, объекты электроэнергетики и т.п.), объекты постоянного и временного хранения</p>

1	2	3	4	5
			<p>нормативами*.</p> <p>Максимальный процент застройки в границах земельного участка – 60%.</p> <p>Расстояния от границы жилой застройки до открытых физкультурно-оздоровительных сооружений открытого типа должны составлять:</p> <p>со стационарными трибунами вместимостью свыше 500 мест – 300 м;</p> <p>со стационарными трибунами вместимостью от 100 до 500 мест – 100 м;</p> <p>со стационарными трибунами вместимостью до 100 мест – 50 м</p>	<p>автотранспорта, если их размещение не причиняет вреда окружающей среде и санитарному благополучию</p>
Обеспечение внутреннего правопорядка	8.3	<p>Размещение объектов капитального строительства, необходимых для подготовки и поддержания в готовности органов внутренних дел, Росгвардии и спасательных служб, в которых существует военизированная служба; размещение объектов гражданской обороны, за исключением объектов гражданской обороны, являющихся частями производственных зданий</p>	<p>Предельные размеры земельных участков определяются в соответствии с действующими нормативами*.</p> <p>Минимальный отступ от границы земельного участка определяется в соответствии с действующими нормативами*.</p> <p>Предельное количество этажей (или предельная высота) определяется в соответствии с действующими нормативами*.</p> <p>Максимальный процент застройки в границах земельного участка – 80%</p>	<p>Объекты инженерной и коммунальной инфраструктуры (Объекты водоснабжения, теплоснабжения, газоснабжения, водоотведения, слаботочных сетей, объекты связи, объекты электроэнергетики и т.п.), предприятия общественного питания, общежития, объекты постоянного и временного хранения автотранспорта, если их размещение не причиняет вреда окружающей среде и санитарному благополучию</p>
Историко-культурная	9.3	Сохранение и изучение объектов культурного наследия народов	Не распространяются	-



1	2	3	4	5
деятельность		Российской Федерации (памятников истории и культуры), в том числе: объектов археологического наследия, достопримечательных мест, мест бытования исторических промыслов, производств и ремесел, исторических поселений, недействующих военных и гражданских захоронений, объектов культурного наследия, хозяйственная деятельность, являющаяся историческим промыслом или ремеслом, а также хозяйственная деятельность, обеспечивающая познавательный туризм		
Земельные участки (территории) общего пользования	12.0	Земельные участки общего пользования. Содержание данного вида разрешенного использования включает в себя содержание видов разрешенного использования с кодами 12.0.1 - 12.0.2	Не распространяются	Объекты инженерной и коммунальной инфраструктуры (Объекты водоснабжения, теплоснабжения, газоснабжения, водоотведения, слаботочных сетей, объекты связи, объекты электроэнергетики и т.п.)
Улично-дорожная сеть	12.0.1	Размещение объектов улично-дорожной сети: автомобильных дорог, трамвайных путей и пешеходных тротуаров в границах населенных пунктов, пешеходных переходов, бульваров, площадей, проездов, велодорожек и объектов велотранспортной и инженерной	Не распространяются	Объекты инженерной и коммунальной инфраструктуры (Объекты водоснабжения, теплоснабжения, газоснабжения, водоотведения, слаботочных сетей, объекты связи, объекты

1	2	3	4	5
		инфраструктуры; размещение придорожных стоянок (парковок) транспортных средств в границах городских улиц и дорог, за исключением предусмотренных видами разрешенного использования с кодами 2.7.1, 4.9, 7.2.3, а также некапитальных сооружений, предназначенных для охраны транспортных средств		электроэнергетики и т.п.)
Благоустройство территории	12.0.2	Размещение декоративных, технических, планировочных, конструктивных устройств, элементов озеленения, различных видов оборудования и оформления, малых архитектурных форм, некапитальных нестационарных строений и сооружений, информационных щитов и указателей, применяемых как составные части благоустройства территории, общественных туалетов	Не распространяются	Объекты инженерной и коммунальной инфраструктуры (Объекты водоснабжения, теплоснабжения, газоснабжения, водоотведения, слаботочных сетей, объекты связи, объекты электроэнергетики и т.п.)

### Условно разрешенные виды и параметры разрешенного строительства, реконструкции объектов капитального строительства

Виды разрешенного использования				Вспомогательные виды разрешенного использования
Наименование	Код	Описание	Предельные (минимальные и (или) максимальные) размеры земельных участков и предельные параметры разрешенного строительства, реконструкции объектов капитального строительства	перечень объектов
1	2	3	4	5

1	2	3	4	5
Хранение автотранспорта	2.7.1	Размещение отдельно стоящих и пристроенных гаражей, в том числе подземных, предназначенных для хранения автотранспорта, в том числе с разделением на машино-места, за исключением гаражей, размещение которых предусмотрено содержанием видов разрешенного использования с кодами 2.7.2, 4.9	Предельные размеры земельных участков определяются в соответствии с действующими нормативами*. Минимальный отступ от границы земельного участка определяется в соответствии с действующими нормативами*. Предельное количество этажей (или предельная высота) определяется в соответствии с действующими нормативами*. Максимальный процент застройки в границах земельного участка – 80%	Объекты инженерной и коммунальной инфраструктуры (Объекты водоснабжения, теплоснабжения, газоснабжения, водоотведения, слаботочных сетей, объекты связи, объекты электроэнергетики и т.п.)
Банковская и страховая деятельность	4.5	Размещение объектов капитального строительства, предназначенных для размещения организаций, оказывающих банковские и страховые услуги	Предельные размеры земельных участков определяются в соответствии с действующими нормативами*. Минимальный отступ от границы земельного участка определяется в соответствии с действующими нормативами*. Предельное количество этажей (или предельная высота) определяется в соответствии с действующими нормативами*. Максимальный процент застройки в границах земельного участка – 70%	Объекты инженерной и коммунальной инфраструктуры (Объекты водоснабжения, теплоснабжения, газоснабжения, водоотведения, слаботочных сетей, объекты связи, объекты электроэнергетики и т.п.), объекты постоянного и временного хранения автотранспорта, если их размещение не причиняет вреда окружающей среде и санитарному благополучию
Общественное питание	4.6	Размещение объектов капитального строительства в целях устройства мест общественного питания (рестораны, кафе, столовые, закусочные, бары)	Предельные размеры земельных участков определяются в соответствии с действующими нормативами*. Минимальный отступ от границы	Объекты инженерной и коммунальной инфраструктуры (Объекты водоснабжения, теплоснабжения,

1	2	3	4	5
			<p>земельного участка определяется в соответствии с действующими нормативами*.</p> <p>Предельное количество этажей (или предельная высота) определяется в соответствии с действующими нормативами*.</p> <p>Максимальный процент застройки в границах земельного участка – 70%</p>	<p>газоснабжения, водоотведения, слаботочных сетей, объекты связи, объекты электроэнергетики и т.п.), объекты постоянного и временного хранения автотранспорта, если их размещение не причиняет вреда окружающей среде и санитарному благополучию</p>
Гостиничное обслуживание	4.7	Размещение гостиниц	<p>Предельные размеры земельных участков определяются в соответствии с действующими нормативами*.</p> <p>Минимальный отступ от границы земельного участка определяется в соответствии с действующими нормативами*.</p> <p>Предельное количество этажей (или предельная высота) определяется в соответствии с действующими нормативами*.</p> <p>Максимальный процент застройки в границах земельного участка – 70%</p>	<p>Объекты инженерной и коммунальной инфраструктуры (Объекты водоснабжения, теплоснабжения, газоснабжения, водоотведения, слаботочных сетей, объекты связи, объекты электроэнергетики и т.п.), объекты постоянного и временного хранения автотранспорта, если их размещение не причиняет вреда окружающей среде и санитарному благополучию</p>
Обеспечение дорожного отдыха	4.9.1.2	Размещение зданий для предоставления гостиничных услуг в качестве дорожного сервиса (мотелей), а также размещение магазинов сопутствующей торговли, зданий для организации общественного питания в качестве объектов дорожного сервиса	<p>Предельные размеры земельных участков определяются в соответствии с действующими нормативами*.</p> <p>Минимальный отступ от границы земельного участка определяется в соответствии с действующими нормативами*.</p> <p>Предельное количество этажей (или</p>	<p>Объекты инженерной и коммунальной инфраструктуры (Объекты водоснабжения, теплоснабжения, газоснабжения, водоотведения, слаботочных сетей, объекты связи, объекты электроэнергетики и т.п.)</p>

1	2	3	4	5
			предельная высота) определяется в соответствии с действующими нормативами*. Максимальный процент застройки в границах земельного участка – 65%	
Автомобильные мойки	4.9.1.3	Размещение автомобильных моек, а также размещение магазинов сопутствующей торговли	Предельные размеры земельных участков определяются в соответствии с действующими нормативами*. Минимальный отступ от границы земельного участка определяется в соответствии с действующими нормативами*. Предельное количество этажей (или предельная высота) определяется в соответствии с действующими нормативами*. Максимальный процент застройки в границах земельного участка – 65%	Объекты инженерной и коммунальной инфраструктуры (Объекты водоснабжения, теплоснабжения, газоснабжения, водоотведения, слаботочных сетей, объекты связи, объекты электроэнергетики и т.п.)
Ремонт автомобилей	4.9.1.4	Размещение мастерских, предназначенных для ремонта и обслуживания автомобилей, и прочих объектов дорожного сервиса, а также размещение магазинов сопутствующей торговли	Предельные размеры земельных участков определяются в соответствии с действующими нормативами*. Минимальный отступ от границы земельного участка определяется в соответствии с действующими нормативами*. Предельное количество этажей (или предельная высота) определяется в соответствии с действующими нормативами*. Максимальный процент застройки в границах земельного участка – 65%	Объекты инженерной и коммунальной инфраструктуры (Объекты водоснабжения, теплоснабжения, газоснабжения, водоотведения, слаботочных сетей, объекты связи, объекты электроэнергетики и т.п.)
Стоянка	4.9.2	Размещение стоянок (парковок)	Предельные (минимальные и (или)	Объекты инженерной и

1	2	3	4	5
транспортных средств		легковых автомобилей и других мототранспортных средств, в том числе мотоциклов, мотороллеров, мотоколясок, мопедов, скутеров, за исключением встроенных, пристроенных и встроенно-пристроенных стоянок	максимальные) размеры земельных участков, предельные параметры разрешенного строительства, реконструкции объектов капитального строительства определяются в соответствии с действующими нормативами*	коммунальной инфраструктуры (Объекты водоснабжения, теплоснабжения, газоснабжения, водоотведения, слаботочных сетей, объекты связи, объекты электроэнергетики и т.п.)
Обеспечение занятий спортом в помещениях	5.1.2	Размещение спортивных клубов, спортивных залов, бассейнов, физкультурно-оздоровительных комплексов в зданиях и сооружениях	Предельные размеры земельных участков определяются в соответствии с действующими нормативами*. Минимальный отступ от границы земельного участка определяется в соответствии с действующими нормативами*. Предельное количество этажей (или предельная высота) определяется в соответствии с действующими нормативами*. Максимальный процент застройки в границах земельного участка – 80%	Объекты инженерной и коммунальной инфраструктуры (Объекты водоснабжения, теплоснабжения, газоснабжения, водоотведения, слаботочных сетей, объекты связи, объекты электроэнергетики и т.п.), предприятия общественного питания, объекты постоянного и временного хранения автотранспорта, если их размещение не причиняет вреда окружающей среде и санитарному благополучию
Связь	6.8	Размещение объектов связи, радиовещания, телевидения, включая воздушные радиорелейные, надземные и подземные кабельные линии связи, линии радиофикации, антенные поля, усилительные пункты на кабельных линиях связи, инфраструктуру спутниковой связи и телерадиовещания, за исключением объектов связи,	Предельные размеры земельных участков не подлежат установлению. Минимальный отступ от границы земельного участка не подлежит установлению. Предельное количество этажей (или предельная высота) не подлежит установлению. Максимальный процент застройки в	Объекты инженерной и коммунальной инфраструктуры (Объекты водоснабжения, теплоснабжения, газоснабжения, водоотведения, слаботочных сетей, объекты связи, объекты электроэнергетики и т.п.)

1	2	3	4	5
		размещение которых предусмотрено содержанием видов разрешенного использования с кодами 3.1.1, 3.2.3	границах земельного участка – 90%	
Склад	6.9	Размещение сооружений, имеющих назначение по временному хранению, распределению и перевалке грузов (за исключением хранения стратегических запасов), не являющихся частями производственных комплексов, на которых был создан груз: промышленные базы, склады, погрузочные терминалы и доки, нефтехранилища и нефтеналивные станции, газовые хранилища и обслуживающие их газоконденсатные и газоперекачивающие станции, элеваторы и продовольственные склады, за исключением железнодорожных перевалочных складов	Предельные размеры земельных участков определяются в соответствии с действующими нормативами*. Минимальный отступ от границы земельного участка определяется в соответствии с действующими нормативами*. Минимальный отступ от красной линии до линии застройки определяется в соответствии с действующими нормативами*. Максимальный процент застройки в границах земельного участка – 60%	Объекты инженерной и коммунальной инфраструктуры (Объекты водоснабжения, теплоснабжения, газоснабжения, водоотведения, слаботочных сетей, объекты связи, объекты электроэнергетики и т.п.), объекты постоянного и временного хранения автотранспорта
Складские площадки	6.9.1	Временное хранение, распределение и перевалка грузов (за исключением хранения стратегических запасов) на открытом воздухе	Предельные размеры земельных участков определяются в соответствии с действующими нормативами*. Минимальный отступ от границы земельного участка определяется в соответствии с действующими нормативами*. Минимальный отступ от красной линии до линии застройки определяется в соответствии с действующими нормативами*.	Объекты инженерной и коммунальной инфраструктуры (Объекты водоснабжения, теплоснабжения, газоснабжения, водоотведения, слаботочных сетей, объекты связи, объекты электроэнергетики и т.п.)

1	2	3	4	5
			Максимальный процент застройки в границах земельного участка – 60%	

## ТЕРРИТОРИАЛЬНАЯ ЗОНА «ОА» - ЗОНА ДЕЛОВОГО, ОБЩЕСТВЕННОГО И КОММЕРЧЕСКОГО НАЗНАЧЕНИЯ

### Основные виды и параметры разрешенного строительства, реконструкции объектов капитального строительства

Виды разрешенного использования				Вспомогательные виды разрешенного использования
Наименование	Код	Описание	Предельные (минимальные и (или) максимальные) размеры земельных участков и предельные параметры разрешенного строительства, реконструкции объектов капитального строительства	перечень объектов
1	2	3	4	5
Предоставление коммунальных услуг	3.1.1	Размещение зданий и сооружений, обеспечивающих поставку воды, тепла, электричества, газа, отвод канализационных стоков, очистку и уборку объектов недвижимости (котельных, водозаборов, очистных сооружений, насосных станций, водопроводов, линий электропередач, трансформаторных подстанций, газопроводов, линий связи, телефонных станций, канализаций, стоянок, гаражей и мастерских для обслуживания уборочной и аварийной техники, сооружений, необходимых для	Предельные (минимальные и (или) максимальные) размеры земельных участков, предельные параметры разрешенного строительства, реконструкции объектов капитального строительства определяются в соответствии с действующими нормативами*	-



1	2	3	4	5
		сбора и плавки снега)		
Административные здания организаций, обеспечивающих предоставление коммунальных услуг	3.1.2	Размещение зданий, предназначенных для приема физических и юридических лиц в связи с предоставлением им коммунальных услуг	Предельные размеры земельных участков определяются в соответствии с действующими нормативами*. Минимальный отступ от границы земельного участка определяется в соответствии с действующими нормативами*. Предельное количество этажей (или предельная высота) определяется в соответствии с действующими нормативами*. Максимальный процент застройки в границах земельного участка – 80%	Объекты инженерной и коммунальной инфраструктуры (Объекты водоснабжения, теплоснабжения, газоснабжения, водоотведения, слаботочных сетей, объекты связи, объекты электроэнергетики и т.п.), объекты постоянного и временного хранения автотранспорта, если их размещение не причиняет вреда окружающей среде и санитарному благополучию
Оказание социальной помощи населению	3.2.2	Размещение зданий, предназначенных для служб психологической и бесплатной юридической помощи, социальных, пенсионных и иных служб (службы занятости населения, пункты питания малоимущих граждан), в которых осуществляется прием граждан по вопросам оказания социальной помощи и назначения социальных или пенсионных выплат, а также для размещения общественных некоммерческих организаций: некоммерческих фондов, благотворительных организаций, клубов по интересам	Предельные размеры земельных участков определяются в соответствии с действующими нормативами*. Минимальный отступ от границы земельного участка определяется в соответствии с действующими нормативами*. Предельное количество этажей (или предельная высота) определяется в соответствии с действующими нормативами*. Максимальный процент застройки в границах земельного участка – 80%	Объекты инженерной и коммунальной инфраструктуры (Объекты водоснабжения, теплоснабжения, газоснабжения, водоотведения, слаботочных сетей, объекты связи, объекты электроэнергетики и т.п.), объекты постоянного и временного хранения автотранспорта, если их размещение не причиняет вреда окружающей среде и санитарному благополучию
Оказание услуг	3.2.3	Размещение зданий,	Предельные размеры земельных	Объекты инженерной и

1	2	3	4	5
связи		предназначенных для размещения пунктов оказания услуг почтовой, телеграфной, междугородней и международной телефонной связи	участков определяются в соответствии с действующими нормативами*. Минимальный отступ от границы земельного участка определяется в соответствии с действующими нормативами*. Предельное количество этажей (или предельная высота) определяется в соответствии с действующими нормативами*. Максимальный процент застройки в границах земельного участка – 80%	коммунальной инфраструктуры (Объекты водоснабжения, теплоснабжения, газоснабжения, водоотведения, слаботочных сетей, объекты связи, объекты электроэнергетики и т.п.), объекты постоянного и временного хранения автотранспорта, если их размещение не причиняет вреда окружающей среде и санитарному благополучию
Общежития	3.2.4	Размещение зданий, предназначенных для размещения общежитий, предназначенных для проживания граждан на время их работы, службы или обучения, за исключением зданий, размещение которых предусмотрено содержанием вида разрешенного использования с кодом 4.7	Предельные размеры земельных участков определяются в соответствии с действующими нормативами, в том числе с противопожарными, санитарно-гигиеническими нормами*. Минимальный отступ от границы земельного участка определяется в соответствии с действующими нормативами, в том числе с противопожарными, санитарно-гигиеническими нормами*. Предельное количество этажей (или предельная высота) определяется в соответствии с действующими нормативами, в том числе с противопожарными, санитарно-гигиеническими нормами*. Максимальный процент застройки в границах земельного участка – 80%	Объекты инженерной и коммунальной инфраструктуры (Объекты водоснабжения, теплоснабжения, газоснабжения, водоотведения, слаботочных сетей, объекты связи, объекты электроэнергетики и т.п.), объекты постоянного и временного хранения автотранспорта, если их размещение не причиняет вреда окружающей среде и санитарному благополучию

1	2	3	4	5
Бытовое обслуживание	3.3	Размещение объектов капитального строительства, предназначенных для оказания населению или организациям бытовых услуг (мастерские мелкого ремонта, ателье, бани, парикмахерские, прачечные, химчистки, похоронные бюро)	Предельные размеры земельных участков определяются в соответствии с действующими нормативами*. Минимальный отступ от границы земельного участка определяется в соответствии с действующими нормативами*. Предельное количество этажей (или предельная высота) определяется в соответствии с действующими нормативами*. Максимальный процент застройки в границах земельного участка – 80%	Объекты инженерной и коммунальной инфраструктуры (Объекты водоснабжения, теплоснабжения, газоснабжения, водоотведения, слаботочных сетей, объекты связи, объекты электроэнергетики и т.п.), объекты постоянного и временного хранения автотранспорта, если их размещение не причиняет вреда окружающей среде и санитарному благополучию
Объекты культурно-досуговой деятельности	3.6.1	Размещение зданий, предназначенных для размещения музеев, выставочных залов, художественных галерей, домов культуры, библиотек, кинотеатров и кинозалов, театров, филармоний, концертных залов, планетариев	Предельные размеры земельных участков определяются в соответствии с действующими нормативами*. Минимальный отступ от границы земельного участка определяется в соответствии с действующими нормативами*. Предельное количество этажей (или предельная высота) определяется в соответствии с действующими нормативами*. Максимальный процент застройки в границах земельного участка – 70%	Объекты инженерной и коммунальной инфраструктуры (Объекты водоснабжения, теплоснабжения, газоснабжения, водоотведения, слаботочных сетей, объекты связи, объекты электроэнергетики и т.п.), объекты постоянного и временного хранения автотранспорта, если их размещение не причиняет вреда окружающей среде и санитарному благополучию
Осуществление религиозных обрядов	3.7.1	Размещение зданий и сооружений, предназначенных для совершения религиозных обрядов и церемоний (в том числе церкви, соборы,	Предельные размеры земельных участков определяются в соответствии с действующими нормативами*.	Объекты инженерной и коммунальной инфраструктуры (Объекты водоснабжения,

1	2	3	4	5
		храмы, часовни, мечети, молельные дома, синагоги)	Минимальный отступ от границы земельного участка определяется в соответствии с действующими нормативами*. Предельное количество этажей (или предельная высота) определяется в соответствии с действующими нормативами*. Максимальный процент застройки в границах земельного участка – 75%	теплоснабжения, газоснабжения, водоотведения, слаботочных сетей, объекты связи, объекты электроэнергетики и т.п.)
Государственное управление	3.8.1	Размещение зданий, предназначенных для размещения государственных органов, государственного пенсионного фонда, органов местного самоуправления, судов, а также организаций, непосредственно обеспечивающих их деятельность или оказывающих государственные и (или) муниципальные услуги	Предельные размеры земельных участков определяются в соответствии с действующими нормативами*. Минимальный отступ от границы земельного участка определяется в соответствии с действующими нормативами*. Предельное количество этажей (или предельная высота) определяется в соответствии с действующими нормативами*. Максимальный процент застройки в границах земельного участка – 80%	Объекты инженерной и коммунальной инфраструктуры (Объекты водоснабжения, теплоснабжения, газоснабжения, водоотведения, слаботочных сетей, объекты связи, объекты электроэнергетики и т.п.), объекты постоянного и временного хранения автотранспорта, если их размещение не причиняет вреда окружающей среде и санитарному благополучию
Проведение научных испытаний	3.9.3	Размещение объектов капитального строительства, предназначенных для оказания населению или организациям бытовых услуг (мастерские мелкого ремонта, ателье, бани, парикмахерские, прачечные, химчистки, похоронные бюро)	Предельные размеры земельных участков определяются в соответствии с действующими нормативами*. Минимальный отступ от границы земельного участка определяется в соответствии с действующими нормативами*. Предельное количество этажей (или	Объекты инженерной и коммунальной инфраструктуры (Объекты водоснабжения, теплоснабжения, газоснабжения, водоотведения, слаботочных сетей, объекты связи, объекты электроэнергетики и т.п.),

1	2	3	4	5
			предельная высота) определяется в соответствии с действующими нормативами*. Максимальный процент застройки в границах земельного участка – 80%	объекты постоянного и временного хранения автотранспорта, если их размещение не причиняет вреда окружающей среде и санитарному благополучию
Амбулаторное ветеринарное обслуживание	3.10.1	Размещение объектов капитального строительства, предназначенных для оказания ветеринарных услуг без содержания животных	Предельные размеры земельных участков определяются в соответствии с действующими нормативами*. Минимальный отступ от границы земельного участка определяется в соответствии с действующими нормативами*. Предельное количество этажей (или предельная высота) определяется в соответствии с действующими нормативами*. Максимальный процент застройки в границах земельного участка – 70%	Объекты инженерной и коммунальной инфраструктуры (Объекты водоснабжения, теплоснабжения, газоснабжения, водоотведения, слаботочных сетей, объекты связи, объекты электроэнергетики и т.п.), объекты постоянного и временного хранения автотранспорта, если их размещение не причиняет вреда окружающей среде и санитарному благополучию
Предпринимательство	4.0	Размещение объектов капитального строительства в целях извлечения прибыли на основании торговой, банковской и иной предпринимательской деятельности. Содержание данного вида разрешенного использования включает в себя содержание видов разрешенного использования, предусмотренных кодами 4.1 - 4.10	Предельные размеры земельных участков определяются в соответствии с действующими нормативами*. Минимальный отступ от границы земельного участка определяется в соответствии с действующими нормативами*. Предельное количество этажей (или предельная высота) определяется в соответствии с действующими нормативами*. Максимальный процент застройки в	Объекты инженерной и коммунальной инфраструктуры (Объекты водоснабжения, теплоснабжения, газоснабжения, водоотведения, слаботочных сетей, объекты связи, объекты электроэнергетики и т.п.), объекты постоянного и временного хранения автотранспорта, если их размещение не причиняет

1	2	3	4	5
			границах земельного участка – 70%	вреда окружающей среде и санитарному благополучию
Деловое управление	4.1	Размещение объектов капитального строительства с целью: размещения объектов управленческой деятельности, не связанной с государственным или муниципальным управлением и оказанием услуг, а также с целью обеспечения совершения сделок, не требующих передачи товара в момент их совершения между организациями, в том числе биржевая деятельность (за исключением банковской и страховой деятельности)	Предельные размеры земельных участков определяются в соответствии с действующими нормативами*. Минимальный отступ от границы земельного участка определяется в соответствии с действующими нормативами*. Предельное количество этажей (или предельная высота) определяется в соответствии с действующими нормативами*. Максимальный процент застройки в границах земельного участка – 80%	Объекты инженерной и коммунальной инфраструктуры (Объекты водоснабжения, теплоснабжения, газоснабжения, водоотведения, слаботочных сетей, объекты связи, объекты электроэнергетики и т.п.), объекты постоянного и временного хранения автотранспорта, если их размещение не причиняет вреда окружающей среде и санитарному благополучию
Магазины	4.4	Размещение объектов капитального строительства, предназначенных для продажи товаров, торговая площадь которых составляет до 5000 кв. м	Предельные размеры земельных участков определяются в соответствии с действующими нормативами*. Минимальный отступ от границы земельного участка определяется в соответствии с действующими нормативами*. Предельное количество этажей (или предельная высота) определяется в соответствии с действующими нормативами*. Максимальный процент застройки в границах земельного участка – 70%. Максимальный размер торговой площади-1500 кв.м	Объекты инженерной и коммунальной инфраструктуры (Объекты водоснабжения, теплоснабжения, газоснабжения, водоотведения, слаботочных сетей, объекты связи, объекты электроэнергетики и т.п.), объекты постоянного и временного хранения автотранспорта, если их размещение не причиняет вреда окружающей среде и санитарному благополучию
Банковская и	4.5	Размещение объектов капитального	Предельные размеры земельных	Объекты инженерной и

1	2	3	4	5
страховая деятельность		строительства, предназначенных для размещения организаций, оказывающих банковские и страховые услуги	участков определяются в соответствии с действующими нормативами*. Минимальный отступ от границы земельного участка определяется в соответствии с действующими нормативами*. Предельное количество этажей (или предельная высота) определяется в соответствии с действующими нормативами*. Максимальный процент застройки в границах земельного участка – 70%	коммунальной инфраструктуры (Объекты водоснабжения, теплоснабжения, газоснабжения, водоотведения, слаботочных сетей, объекты связи, объекты электроэнергетики и т.п.), объекты постоянного и временного хранения автотранспорта, если их размещение не причиняет вреда окружающей среде и санитарному благополучию
Гостиничное обслуживание	4.7	Размещение гостиниц	Предельные размеры земельных участков определяются в соответствии с действующими нормативами*. Минимальный отступ от границы земельного участка определяется в соответствии с действующими нормативами*. Предельное количество этажей (или предельная высота) определяется в соответствии с действующими нормативами*. Максимальный процент застройки в границах земельного участка – 70%	Объекты инженерной и коммунальной инфраструктуры (Объекты водоснабжения, теплоснабжения, газоснабжения, водоотведения, слаботочных сетей, объекты связи, объекты электроэнергетики и т.п.), объекты постоянного и временного хранения автотранспорта, если их размещение не причиняет вреда окружающей среде и санитарному благополучию
Служебные гаражи	4.9	Размещение постоянных или временных гаражей, стоянок для хранения служебного автотранспорта, используемого в целях осуществления видов	Предельные размеры земельных участков определяются в соответствии с действующими нормативами*. Минимальный отступ от границы	Объекты инженерной и коммунальной инфраструктуры (Объекты водоснабжения, теплоснабжения,

1	2	3	4	5
		деятельности, предусмотренных видами разрешенного использования с кодами 3.0, 4.0, а также для стоянки и хранения транспортных средств общего пользования, в том числе в депо	земельного участка определяется в соответствии с действующими нормативами*. Предельное количество этажей (или предельная высота) определяется в соответствии с действующими нормативами*. Максимальный процент застройки в границах земельного участка – 80%	газоснабжения, водоотведения, слаботочных сетей, объекты связи, объекты электроэнергетики и т.п.)
Стоянка транспортных средств	4.9.2	Размещение стоянок (парковок) легковых автомобилей и других мототранспортных средств, в том числе мотоциклов, мотороллеров, мотоколесок, мопедов, скутеров, за исключением встроенных, пристроенных и встроенно-пристроенных стоянок	Предельные (минимальные и (или) максимальные) размеры земельных участков, предельные параметры разрешенного строительства, реконструкции объектов капитального строительства определяются в соответствии с действующими нормативами*	Объекты инженерной и коммунальной инфраструктуры (Объекты водоснабжения, теплоснабжения, газоснабжения, водоотведения, слаботочных сетей, объекты связи, объекты электроэнергетики и т.п.)
Выставочно-ярмарочная деятельность	4.10	Размещение объектов капитального строительства, сооружений, предназначенных для осуществления выставочно-ярмарочной и конгрессной деятельности, включая деятельность, необходимую для обслуживания указанных мероприятий (застройка экспозиционной площади, организация питания участников мероприятий)	Предельные размеры земельных участков определяются в соответствии с действующими нормативами*. Минимальный отступ от границы земельного участка определяется в соответствии с действующими нормативами*. Предельное количество этажей (или предельная высота) определяется в соответствии с действующими нормативами*. Максимальный процент застройки в границах земельного участка – 75%	Объекты инженерной и коммунальной инфраструктуры (Объекты водоснабжения, теплоснабжения, газоснабжения, водоотведения, слаботочных сетей, объекты связи, объекты электроэнергетики и т.п.), объекты постоянного и временного хранения автотранспорта, если их размещение не причиняет вреда окружающей среде и санитарному благополучию
Обслуживание	7.2.2	Размещение зданий и сооружений,	Предельные размеры земельных	Объекты инженерной и



1	2	3	4	5
перевозок пассажиров		предназначенных для обслуживания пассажиров, за исключением объектов капитального строительства, размещение которых предусмотрено содержанием вида разрешенного использования с кодом 7.6	участков определяются в соответствии с действующими нормативами*. Минимальный отступ от границы земельного участка определяется в соответствии с действующими нормативами*. Минимальный отступ от красной линии до линии застройки определяется в соответствии с действующими нормативами*. Максимальный процент застройки в границах земельного участка не подлежит установлению	коммунальной инфраструктуры (Объекты водоснабжения, теплоснабжения, газоснабжения, водоотведения, слаботочных сетей, объекты связи, объекты электроэнергетики и т.п.), объекты постоянного и временного хранения автотранспорта, если их размещение не причиняет вреда окружающей среде и санитарному благополучию
Обеспечение внутреннего правопорядка	8.3	Размещение объектов капитального строительства, необходимых для подготовки и поддержания в готовности органов внутренних дел, Росгвардии и спасательных служб, в которых существует военизированная служба; размещение объектов гражданской обороны, за исключением объектов гражданской обороны, являющихся частями производственных зданий	Предельные размеры земельных участков определяются в соответствии с действующими нормативами*. Минимальный отступ от границы земельного участка определяется в соответствии с действующими нормативами*. Предельное количество этажей (или предельная высота) определяется в соответствии с действующими нормативами*. Максимальный процент застройки в границах земельного участка – 80%	Объекты инженерной и коммунальной инфраструктуры (Объекты водоснабжения, теплоснабжения, газоснабжения, водоотведения, слаботочных сетей, объекты связи, объекты электроэнергетики и т.п.), предприятия общественного питания, общежития, объекты постоянного и временного хранения автотранспорта, если их размещение не причиняет вреда окружающей среде и санитарному благополучию
Историко-культурная деятельность	9.3	Сохранение и изучение объектов культурного наследия народов Российской Федерации (памятников истории и культуры),	Не распространяются	-

1	2	3	4	5
		в том числе: объектов археологического наследия, достопримечательных мест, мест бытования исторических промыслов, производств и ремесел, исторических поселений, недействующих военных и гражданских захоронений, объектов культурного наследия, хозяйственная деятельность, являющаяся историческим промыслом или ремеслом, а также хозяйственная деятельность, обеспечивающая познавательный туризм		
Земельные участки (территории) общего пользования	12.0	Земельные участки общего пользования. Содержание данного вида разрешенного использования включает в себя содержание видов разрешенного использования с кодами 12.0.1 - 12.0.2	Не распространяются	Объекты инженерной и коммунальной инфраструктуры (Объекты водоснабжения, теплоснабжения, газоснабжения, водоотведения, слаботочных сетей, объекты связи, объекты электроэнергетики и т.п.)
Улично-дорожная сеть	12.0.1	Размещение объектов улично-дорожной сети: автомобильных дорог, трамвайных путей и пешеходных тротуаров в границах населенных пунктов, пешеходных переходов, бульваров, площадей, проездов, велодорожек и объектов велотранспортной и инженерной инфраструктуры;	Не распространяются	Объекты инженерной и коммунальной инфраструктуры (Объекты водоснабжения, теплоснабжения, газоснабжения, водоотведения, слаботочных сетей, объекты связи, объекты электроэнергетики и т.п.)

1	2	3	4	5
		размещение придорожных стоянок (парковок) транспортных средств в границах городских улиц и дорог, за исключением предусмотренных видами разрешенного использования с кодами 2.7.1, 4.9, 7.2.3, а также некапитальных сооружений, предназначенных для охраны транспортных средств		
Благоустройство территории	12.0.2	Размещение декоративных, технических, планировочных, конструктивных устройств, элементов озеленения, различных видов оборудования и оформления, малых архитектурных форм, некапитальных нестационарных строений и сооружений, информационных щитов и указателей, применяемых как составные части благоустройства территории, общественных туалетов	Не распространяются	Объекты инженерной и коммунальной инфраструктуры (Объекты водоснабжения, теплоснабжения, газоснабжения, водоотведения, слаботочных сетей, объекты связи, объекты электроэнергетики и т.п.)

### Условно разрешенные виды и параметры разрешенного строительства, реконструкции объектов капитального строительства

Виды разрешенного использования				Вспомогательные виды разрешенного использования
Наименование	Код	Описание	Предельные (минимальные и (или) максимальные) размеры земельных участков и предельные параметры разрешенного строительства, реконструкции объектов капитального строительства	перечень объектов
1	2	3	4	5

1	2	3	4	5
Малозэтажная многоквартирная жилая застройка	2.1.1	Размещение малоэтажных многоквартирных домов (многоквартирные дома высотой до 4 этажей, включая мансардный); обустройство спортивных и детских площадок, площадок для отдыха; размещение объектов обслуживания жилой застройки во встроенных, пристроенных и встроенно-пристроенных помещениях малоэтажного многоквартирного дома, если общая площадь таких помещений в малоэтажном многоквартирном доме не составляет более 15% общей площади помещений дома	Предельные размеры земельных участков устанавливаются проектом межевания территории. Минимальный отступ от границы земельного участка - 3 м. Минимальный отступ от красной линии до линии застройки: со стороны улицы - 5 м.; со стороны проезда - 3 м. Предельное количество этажей (или предельная высота) - 4 надземных этажа. Максимальный процент застройки в границах земельного участка - 40 %	Объекты инженерной и коммунальной инфраструктуры (Объекты водоснабжения, теплоснабжения, газоснабжения, водоотведения, слаботочных сетей, объекты связи, объекты электроэнергетики и т.п.), объекты постоянного и временного хранения автотранспорта, если их размещение не причиняет вреда окружающей среде и санитарному благополучию
Среднеэтажная жилая застройка	2.5	Размещение многоквартирных домов этажностью не выше восьми этажей; благоустройство и озеленение; размещение подземных гаражей и автостоянок; обустройство спортивных и детских площадок, площадок для отдыха; размещение объектов обслуживания жилой застройки во встроенных, пристроенных и встроенно-пристроенных помещениях многоквартирного дома, если общая площадь таких помещений в многоквартирном доме не составляет более 20% общей площади помещений дома	Предельные размеры земельных участков устанавливаются проектом межевания территории. Минимальный отступ от границы земельного участка - 3 м. Минимальный отступ от красной линии до линии застройки: со стороны улицы - 5 м.; со стороны проезда - 3 м. Минимальное количество этажей - 5 надземных этажа. Предельное количество этажей (или предельная высота) - 8 надземных этажа. Максимальный процент застройки в границах земельного участка - 40 %.	Объекты инженерной и коммунальной инфраструктуры (Объекты водоснабжения, теплоснабжения, газоснабжения, водоотведения, слаботочных сетей, объекты связи, объекты электроэнергетики и т.п.)
Дома социального	3.2.1	Размещение зданий,	Предельные размеры земельных	Объекты инженерной и

1	2	3	4	5
обслуживания		предназначенных для размещения домов престарелых, домов ребенка, детских домов, пунктов ночлега для бездомных граждан; размещение объектов капитального строительства для временного размещения вынужденных переселенцев, лиц, признанных беженцами	участков определяются в соответствии с действующими нормативами*. Минимальный отступ от границы земельного участка определяется в соответствии с действующими нормативами*. Предельное количество этажей (или предельная высота) определяется в соответствии с действующими нормативами*. Максимальный процент застройки в границах земельного участка – 80%	коммунальной инфраструктуры (Объекты водоснабжения, теплоснабжения, газоснабжения, водоотведения, слаботочных сетей, объекты связи, объекты электроэнергетики и т.п.), объекты постоянного и временного хранения автотранспорта, если их размещение не причиняет вреда окружающей среде и санитарному благополучию
Амбулаторно-поликлиническое обслуживание	3.4.1	Размещение объектов капитального строительства, предназначенных для оказания гражданам амбулаторно-поликлинической медицинской помощи (поликлиники, фельдшерские пункты, пункты здравоохранения, центры матери и ребенка, диагностические центры, молочные кухни, станции донорства крови, клинические лаборатории)	Предельные размеры земельных участков определяются в соответствии с действующими нормативами*. Минимальный отступ от границы земельного участка определяется в соответствии с действующими нормативами*. Предельное количество этажей (или предельная высота) определяется в соответствии с действующими нормативами*. Максимальный процент застройки в границах земельного участка – 80%	Объекты инженерной и коммунальной инфраструктуры (Объекты водоснабжения, теплоснабжения, газоснабжения, водоотведения, слаботочных сетей, объекты связи, объекты электроэнергетики и т.п.), объекты постоянного и временного хранения автотранспорта, если их размещение не причиняет вреда окружающей среде и санитарному благополучию
Образование и просвещение	3.5	Размещение объектов капитального строительства, предназначенных для воспитания, образования и просвещения. Содержание данного вида разрешенного использования	Предельные размеры земельных участков определяются в соответствии с действующими нормативами*. Минимальный отступ от границы	Объекты инженерной и коммунальной инфраструктуры (Объекты водоснабжения, теплоснабжения,

1	2	3	4	5
		включает в себя содержание видов разрешенного использования с кодами 3.5.1 - 3.5.2	земельного участка определяется в соответствии с действующими нормативами*. Предельное количество этажей (или предельная высота) определяется в соответствии с действующими нормативами*. Максимальный процент застройки в границах земельного участка – 40%	газоснабжения, водоотведения, слаботочных сетей, объекты связи, объекты электроэнергетики и т.п.), общежития, мастерские, лаборатории, выставочные залы, предприятия общественного питания объекты постоянного и временного хранения автотранспорта, если их размещение не причиняет вреда окружающей среде и санитарному благополучию
Общественное питание	4.6	Размещение объектов капитального строительства в целях устройства мест общественного питания (рестораны, кафе, столовые, закусочные, бары)	Предельные размеры земельных участков определяются в соответствии с действующими нормативами*. Минимальный отступ от границы земельного участка определяется в соответствии с действующими нормативами*. Предельное количество этажей (или предельная высота) определяется в соответствии с действующими нормативами*. Максимальный процент застройки в границах земельного участка – 70%	Объекты инженерной и коммунальной инфраструктуры (Объекты водоснабжения, теплоснабжения, газоснабжения, водоотведения, слаботочных сетей, объекты связи, объекты электроэнергетики и т.п.), объекты постоянного и временного хранения автотранспорта, если их размещение не причиняет вреда окружающей среде и санитарному благополучию
Обеспечение дорожного отдыха	4.9.1.2	Размещение зданий для предоставления гостиничных услуг в качестве дорожного сервиса (мотелей), а также размещение магазинов сопутствующей	Предельные размеры земельных участков определяются в соответствии с действующими нормативами*. Минимальный отступ от границы	Объекты инженерной и коммунальной инфраструктуры (Объекты водоснабжения, теплоснабжения,

1	2	3	4	5
		торговли, зданий для организации общественного питания в качестве объектов дорожного сервиса	земельного участка определяется в соответствии с действующими нормативами*. Предельное количество этажей (или предельная высота) определяется в соответствии с действующими нормативами*. Максимальный процент застройки в границах земельного участка – 65%	газоснабжения, водоотведения, слаботочных сетей, объекты связи, объекты электроэнергетики и т.п.)
Автомобильные мойки	4.9.1.3	Размещение автомобильных моек, а также размещение магазинов сопутствующей торговли	Предельные размеры земельных участков определяются в соответствии с действующими нормативами*. Минимальный отступ от границы земельного участка определяется в соответствии с действующими нормативами*. Предельное количество этажей (или предельная высота) определяется в соответствии с действующими нормативами*. Максимальный процент застройки в границах земельного участка – 65%	Объекты инженерной и коммунальной инфраструктуры (Объекты водоснабжения, теплоснабжения, газоснабжения, водоотведения, слаботочных сетей, объекты связи, объекты электроэнергетики и т.п.)
Ремонт автомобилей	4.9.1.4	Размещение мастерских, предназначенных для ремонта и обслуживания автомобилей, и прочих объектов дорожного сервиса, а также размещение магазинов сопутствующей торговли	Предельные размеры земельных участков определяются в соответствии с действующими нормативами*. Минимальный отступ от границы земельного участка определяется в соответствии с действующими нормативами*. Предельное количество этажей (или предельная высота) определяется в соответствии с действующими	Объекты инженерной и коммунальной инфраструктуры (Объекты водоснабжения, теплоснабжения, газоснабжения, водоотведения, слаботочных сетей, объекты связи, объекты электроэнергетики и т.п.)

1	2	3	4	5
			нормативами*. Максимальный процент застройки в границах земельного участка – 65%	
Обеспечение занятий спортом в помещениях	5.1.2	Размещение спортивных клубов, спортивных залов, бассейнов, физкультурно-оздоровительных комплексов в зданиях и сооружениях	Предельные размеры земельных участков определяются в соответствии с действующими нормативами*. Минимальный отступ от границы земельного участка определяется в соответствии с действующими нормативами*. Предельное количество этажей (или предельная высота) определяется в соответствии с действующими нормативами*. Максимальный процент застройки в границах земельного участка – 80%	Объекты инженерной и коммунальной инфраструктуры (Объекты водоснабжения, теплоснабжения, газоснабжения, водоотведения, слаботочных сетей, объекты связи, объекты электроэнергетики и т.п.), предприятия общественного питания, объекты постоянного и временного хранения автотранспорта, если их размещение не причиняет вреда окружающей среде и санитарному благополучию
Площадки для занятий спортом	5.1.3	Размещение площадок для занятия спортом и физкультурой на открытом воздухе (физкультурные площадки, беговые дорожки, поля для спортивной игры)	Предельные размеры земельных участков определяются в соответствии с действующими нормативами*. Минимальный отступ от границы земельного участка определяется в соответствии с действующими нормативами*. Предельное количество этажей (или предельная высота) определяется в соответствии с действующими нормативами*. Максимальный процент застройки в границах земельного участка – 60%. Расстояния от границы жилой	Объекты инженерной и коммунальной инфраструктуры (Объекты водоснабжения, теплоснабжения, газоснабжения, водоотведения, слаботочных сетей, объекты связи, объекты электроэнергетики и т.п.), объекты постоянного и временного хранения автотранспорта, если их размещение не причиняет вреда окружающей среде и санитарному благополучию



1	2	3	4	5
			<p>застройки до открытых физкультурно-оздоровительных сооружений открытого типа должны составлять:</p> <p>со стационарными трибунами вместимостью свыше 500 мест – 300 м;</p> <p>со стационарными трибунами вместимостью от 100 до 500 мест – 100 м;</p> <p>со стационарными трибунами вместимостью до 100 мест – 50 м</p>	
Связь	6.8	<p>Размещение объектов связи, радиовещания, телевидения, включая воздушные радиорелейные, надземные и подземные кабельные линии связи, линии радиофикации, антенные поля, усилительные пункты на кабельных линиях связи, инфраструктуру спутниковой связи и телерадиовещания, за исключением объектов связи, размещение которых предусмотрено содержанием видов разрешенного использования с кодами 3.1.1, 3.2.3</p>	<p>Предельные размеры земельных участков не подлежат установлению.</p> <p>Минимальный отступ от границы земельного участка не подлежит установлению.</p> <p>Предельное количество этажей (или предельная высота) не подлежит установлению.</p> <p>Максимальный процент застройки в границах земельного участка – 90%</p>	<p>Объекты инженерной и коммунальной инфраструктуры (Объекты водоснабжения, теплоснабжения, газоснабжения, водоотведения, слаботочных сетей, объекты связи, объекты электроэнергетики и т.п.)</p>
Склад	6.9	<p>Размещение сооружений, имеющих назначение по временному хранению, распределению и перевалке грузов (за исключением хранения стратегических запасов), не являющихся частями производственных комплексов, на</p>	<p>Предельные размеры земельных участков определяются в соответствии с действующими нормативами*.</p> <p>Минимальный отступ от границы земельного участка определяется в соответствии с действующими</p>	<p>Объекты инженерной и коммунальной инфраструктуры (Объекты водоснабжения, теплоснабжения, газоснабжения, водоотведения, слаботочных сетей, объекты</p>

1	2	3	4	5
		которых был создан груз: промышленные базы, склады, погрузочные терминалы и доки, нефтехранилища и нефтеналивные станции, газовые хранилища и обслуживающие их газоконденсатные и газоперекачивающие станции, элеваторы и продовольственные склады, за исключением железнодорожных перевалочных складов	нормативами*. Минимальный отступ от красной линии до линии застройки определяется в соответствии с действующими нормативами*. Максимальный процент застройки в границах земельного участка – 60%	связи, объекты электроэнергетики и т.п.), объекты постоянного и временного хранения автотранспорта
Складские площадки	6.9.1	Временное хранение, распределение и перевалка грузов (за исключением хранения стратегических запасов) на открытом воздухе	Предельные размеры земельных участков определяются в соответствии с действующими нормативами*. Минимальный отступ от границы земельного участка определяется в соответствии с действующими нормативами*. Минимальный отступ от красной линии до линии застройки определяется в соответствии с действующими нормативами*. Максимальный процент застройки в границах земельного участка – 60%	Объекты инженерной и коммунальной инфраструктуры (Объекты водоснабжения, теплоснабжения, газоснабжения, водоотведения, слаботочных сетей, объекты связи, объекты электроэнергетики и т.п.)
Стоянки транспорта общего пользования	7.2.3	Размещение стоянок транспортных средств, осуществляющих перевозки людей по установленному маршруту	Предельные размеры земельных участков определяются в соответствии с действующими нормативами*. Минимальный отступ от границы земельного участка определяется в соответствии с действующими нормативами*.	Объекты инженерной и коммунальной инфраструктуры (Объекты водоснабжения, теплоснабжения, газоснабжения, водоотведения, слаботочных сетей, объекты связи, объекты

1	2	3	4	5
			Минимальный отступ от красной линии до линии застройки - определяется в соответствии с действующими нормативами*. Максимальный процент застройки в границах земельного участка не подлежит установлению	электроэнергетики и т.п.)

### **ТЕРРИТОРИАЛЬНАЯ ЗОНА «ОА1» - ЗОНА ДЕЛОВОГО, ОБЩЕСТВЕННОГО И КОММЕРЧЕСКОГО НАЗНАЧЕНИЯ В ЗОНЕ ОБЩЕСТВЕННО-ДЕЛОВЫХ И АДМИНИСТРАТИВНЫХ ОБЪЕКТОВ**

#### **Основные виды и параметры разрешенного строительства, реконструкции объектов капитального строительства**

Виды разрешенного использования				
Наименование	Код	Описание	Предельные (минимальные и (или) максимальные) размеры земельных участков и предельные параметры разрешенного строительства, реконструкции объектов капитального строительства	
1	2	3	4	
Коммунальное обслуживание	3.1	Размещение зданий и сооружений в целях обеспечения физических и юридических лиц коммунальными услугами. Содержание данного вида разрешенного использования включает в себя содержание видов разрешенного использования с кодами 3.1.1 - 3.1.2	Предельные размеры земельных участков определяются в соответствии с действующими нормативами*. Максимальная высота от существующего уровня поверхности земли – 9 м. Максимальная этажность – 1 надземный этаж Минимальный отступ от красных линий и территорий общего пользования – 0 м (линия застройки допустима по красной линии; т.е. установление красных линий – границ территорий общего пользования в составе документации по планировке территории допустимо по линии застройки, либо по границам земельных участков, сформированных под объектами капитального строительства) Максимальный процент застройки в границах земельного	

1	2	3	4
			<p>участка определяется в соответствии с действующими нормативами*</p> <p>В зоне запрещается:</p> <ul style="list-style-type: none"> <li>- изменение планировочной структуры, включая основные направления улиц, квартальную разбивку;</li> <li>- изменение исторически сложившейся линии застройки улицы Советской;</li> <li>- организация новых площадей, улиц.</li> </ul>
Осуществление религиозных обрядов	3.7.1	Размещение зданий и сооружений, предназначенных для совершения религиозных обрядов и церемоний (в том числе церкви, соборы, храмы, часовни, мечети, молельные дома, синагоги)	<p>Предельные размеры земельных участков определяются в соответствии с действующими нормативами*.</p> <p>Максимальная высота от существующего уровня поверхности земли – 32 м.</p> <p>Максимальная этажность – 2 надземный этаж</p> <p>Минимальный отступ от красных линий и территорий общего пользования – 0 м (линия застройки допустима по красной линии; т.е. установление красных линий – границ территорий общего пользования в составе документации по планировке территории допустимо по линии застройки, либо по границам земельных участков, сформированных под объектами капитального строительства)</p> <p>Максимальный процент застройки в границах земельного участка – 75%</p> <p>В зоне запрещается:</p> <ul style="list-style-type: none"> <li>- изменение планировочной структуры, включая основные направления улиц, квартальную разбивку;</li> <li>- изменение исторически сложившейся линии застройки улицы Советской;</li> <li>- организация новых площадей, улиц.</li> </ul>
Деловое управление	4.1	Размещение объектов капитального строительства с целью: размещения объектов управленческой деятельности, не связанной с государственным или	<p>Предельные размеры земельных участков определяются в соответствии с действующими нормативами*.</p> <p>Максимальная высота от существующего уровня поверхности земли – 9 этажей.</p>

1	2	3	4
		муниципальным управлением и оказанием услуг, а также с целью обеспечения совершения сделок, не требующих передачи товара в момент их совершения между организациями, в том числе биржевая деятельность (за исключением банковской и страховой деятельности)	<p>Максимальная этажность – 1 надземный этаж</p> <p>Минимальный отступ от красных линий и территорий общего пользования – 0 м (линия застройки допустима по красной линии; т.е. установление красных линий – границ территорий общего пользования в составе документации по планировке территории допустимо по линии застройки, либо по границам земельных участков, сформированных под объектами капитального строительства)</p> <p>Максимальный процент застройки в границах земельного участка – 80%</p> <p>В зоне запрещается:</p> <ul style="list-style-type: none"> <li>- изменение планировочной структуры, включая основные направления улиц, квартальную разбивку;</li> <li>- изменение исторически сложившейся линии застройки улицы Советской;</li> <li>- организация новых площадей, улиц.</li> </ul>
Магазины	4.4	Размещение объектов капитального строительства, предназначенных для продажи товаров, торговая площадь которых составляет до 5000 кв. м	<p>Предельные размеры земельных участков определяются в соответствии с действующими нормативами*.</p> <p>Максимальная высота от существующего уровня поверхности земли – 9 этажей.</p> <p>Максимальная этажность – 1 надземный этаж</p> <p>Минимальный отступ от красных линий и территорий общего пользования – 0 м (линия застройки допустима по красной линии; т.е. установление красных линий – границ территорий общего пользования в составе документации по планировке территории допустимо по линии застройки, либо по границам земельных участков, сформированных под объектами капитального строительства)</p> <p>Максимальный процент застройки в границах земельного участка – 70%.</p> <p>Максимальный размер торговой площади-1500 кв.</p> <p>В зоне запрещается:</p> <ul style="list-style-type: none"> <li>- изменение планировочной структуры, включая основные</li> </ul>

1	2	3	4
			<p>направления улиц, квартальную разбивку;</p> <ul style="list-style-type: none"> <li>- изменение исторически сложившейся линии застройки улицы Советской;</li> <li>- организация новых площадей, улиц.</li> </ul>
Обслуживание перевозок пассажиров	7.2.2	Размещение зданий и сооружений, предназначенных для обслуживания пассажиров, за исключением объектов капитального строительства, размещение которых предусмотрено содержанием вида разрешенного использования с кодом 7.6	<p>Предельные размеры земельных участков определяются в соответствии с действующими нормативами*.</p> <p>Максимальная высота от существующего уровня поверхности земли – 9 этажей.</p> <p>Максимальная этажность – 1 надземный этаж</p> <p>Минимальный отступ от красных линий и территорий общего пользования – 0 м (линия застройки допустима по красной линии; т.е. установление красных линий – границ территорий общего пользования в составе документации по планировке территории допустимо по линии застройки, либо по границам земельных участков, сформированных под объектами капитального строительства)</p> <p>Максимальный процент застройки в границах земельного участка не подлежит установлению</p> <p>В зоне запрещается:</p> <ul style="list-style-type: none"> <li>- изменение планировочной структуры, включая основные направления улиц, квартальную разбивку;</li> <li>- изменение исторически сложившейся линии застройки улицы Советской;</li> <li>- организация новых площадей, улиц.</li> </ul>
Обеспечение внутреннего правопорядка	8.3	Размещение объектов капитального строительства, необходимых для подготовки и поддержания в готовности органов внутренних дел, Росгвардии и спасательных служб, в которых существует военизированная служба; размещение объектов гражданской обороны, за исключением объектов гражданской обороны, являющихся частями	<p>Предельные размеры земельных участков определяются в соответствии с действующими нормативами*.</p> <p>Минимальный отступ от красных линий и территорий общего пользования – 0 м (линия застройки допустима по красной линии; т.е. установление красных линий – границ территорий общего пользования в составе документации по планировке территории допустимо по линии застройки, либо по границам земельных участков, сформированных под объектами капитального строительства)</p>

1	2	3	4
		производственных зданий	<p>Предельное количество этажей (или предельная высота) определяется в соответствии с действующими нормативами*.</p> <p>Максимальный процент застройки в границах земельного участка – 80%</p> <p>В зоне запрещается:</p> <ul style="list-style-type: none"> <li>- изменение планировочной структуры, включая основные направления улиц, квартальную разбивку;</li> <li>- изменение исторически сложившейся линии застройки улицы Советской;</li> <li>- организация новых площадей, улиц.</li> </ul>
Историко-культурная деятельность	9.3	<p>Сохранение и изучение объектов культурного наследия народов Российской Федерации (памятников истории и культуры), в том числе:</p> <p>объектов археологического наследия, достопримечательных мест, мест бытования исторических промыслов, производств и ремесел, исторических поселений, недействующих военных и гражданских захоронений, объектов культурного наследия, хозяйственная деятельность, являющаяся историческим промыслом или ремеслом, а также хозяйственная деятельность, обеспечивающая познавательный туризм</p>	<p>Не распространяются\</p> <p>В зоне запрещается:</p> <ul style="list-style-type: none"> <li>- изменение планировочной структуры, включая основные направления улиц, квартальную разбивку;</li> <li>- изменение исторически сложившейся линии застройки улицы Советской;</li> <li>- организация новых площадей, улиц.</li> </ul>
Земельные участки (территории) общего пользования	12.0	<p>Земельные участки общего пользования. Содержание данного вида разрешенного использования включает в себя содержание видов разрешенного использования с кодами 12.0.1 - 12.0.2</p>	<p>Не распространяются</p> <p>В зоне запрещается:</p> <ul style="list-style-type: none"> <li>- изменение планировочной структуры, включая основные направления улиц, квартальную разбивку;</li> <li>- изменение исторически сложившейся линии застройки улицы Советской;</li> </ul>

1	2	3	4
			- организация новых площадей, улиц.
Улично-дорожная сеть	12.0.1	Размещение объектов улично-дорожной сети: автомобильных дорог, трамвайных путей и пешеходных тротуаров в границах населенных пунктов, пешеходных переходов, бульваров, площадей, проездов, велодорожек и объектов велотранспортной и инженерной инфраструктуры; размещение придорожных стоянок (парковок) транспортных средств в границах городских улиц и дорог, за исключением предусмотренных видами разрешенного использования с кодами 2.7.1, 4.9, 7.2.3, а также некапитальных сооружений, предназначенных для охраны транспортных средств	<p>Не распространяются</p> <p>В зоне запрещается:</p> <ul style="list-style-type: none"> <li>- изменение планировочной структуры, включая основные направления улиц, квартальную разбивку;</li> <li>- изменение исторически сложившейся линии застройки улицы Советской;</li> <li>- организация новых площадей, улиц.</li> </ul>
Благоустройство территории	12.0.2	Размещение декоративных, технических, планировочных, конструктивных устройств, элементов озеленения, различных видов оборудования и оформления, малых архитектурных форм, некапитальных нестационарных строений и сооружений, информационных щитов и указателей, применяемых как составные части благоустройства территории, общественных туалетов	<p>Не распространяются</p> <p>В зоне запрещается:</p> <ul style="list-style-type: none"> <li>- изменение планировочной структуры, включая основные направления улиц, квартальную разбивку;</li> <li>- изменение исторически сложившейся линии застройки улицы Советской;</li> <li>- организация новых площадей, улиц.</li> </ul>

**Условно разрешенные виды и параметры разрешенного строительства, реконструкции объектов капитального строительства**

Виды разрешенного использования			
Наименование	Код	Описание	Предельные (минимальные и (или) максимальные) размеры земельных участков и предельные параметры разрешенного строительства, реконструкции объектов капитального строительства



1	2	3	4
Общественное питание	4.6	Размещение объектов капитального строительства в целях устройства мест общественного питания (рестораны, кафе, столовые, закусочные, бары)	<p>Предельные размеры земельных участков определяются в соответствии с действующими нормативами*.</p> <p>Минимальный отступ от красных линий и территорий общего пользования – 0 м (линия застройки допустима по красной линии; т.е. установление красных линий – границ территорий общего пользования в составе документации по планировке территории допустимо по линии застройки, либо по границам земельных участков, сформированных под объектами капитального строительства)</p> <p>Предельное количество этажей (или предельная высота) определяется в соответствии с действующими нормативами*.</p> <p>Максимальный процент застройки в границах земельного участка – 70%</p> <p>В зоне запрещается:</p> <ul style="list-style-type: none"> <li>- изменение планировочной структуры, включая основные направления улиц, квартальную разбивку;</li> <li>- изменение исторически сложившейся линии застройки улицы Советской;</li> <li>- организация новых площадей, улиц.</li> </ul>

### Вспомогательные виды и параметры разрешенного строительства, реконструкции объектов капитального строительства

Виды разрешенного использования			
Наименование	Код	Описание	Предельные (минимальные и (или) максимальные) размеры земельных участков и предельные параметры разрешенного строительства, реконструкции объектов капитального строительства
1	2	3	4
-	-	-	-

## ТЕРРИТОРИАЛЬНАЯ ЗОНА «ОА2» - ЗОНА ДЕЛОВОГО, ОБЩЕСТВЕННОГО И КОММЕРЧЕСКОГО НАЗНАЧЕНИЯ В ЗОНЕ ТРАДИЦИОННОЙ ПРЕИМУЩЕСТВЕННО ДЕРЕВЯННОЙ МАЛОЭТАЖНОЙ ЗАСТРОЙКИ

### Основные виды и параметры разрешенного строительства, реконструкции объектов капитального строительства

Виды разрешенного использования			
Наименование	Код	Описание	Предельные (минимальные и (или) максимальные) размеры земельных участков и предельные параметры разрешенного строительства, реконструкции объектов капитального строительства
1	2	3	4
Предоставление коммунальных услуг	3.1.1	Размещение зданий и сооружений, обеспечивающих поставку воды, тепла, электричества, газа, отвод канализационных стоков, очистку и уборку объектов недвижимости (котельных, водозаборов, очистных сооружений, насосных станций, водопроводов, линий электропередач, трансформаторных подстанций, газопроводов, линий связи, телефонных станций, канализаций, стоянок, гаражей и мастерских для обслуживания уборочной и аварийной техники, сооружений, необходимых для сбора и плавки снега)	<p>Предельные размеры земельных участков определяются в соответствии с действующими нормативами*.</p> <p>Максимальная высота от существующего уровня поверхности земли:</p> <ul style="list-style-type: none"> <li>- для одноэтажного объекта: 4,7 метра до карниза, 8 метров до конька здания.</li> <li>- для одноэтажного объекта с мансардным этажом (два надземных этажа): 4,7 метра до карниза первого этажа, 8 метров до конька здания.</li> <li>- для двухэтажного объекта: 8 метров до карниза, 12 метров до конька здания.</li> <li>- для двухэтажного объекта с мансардным этажом (три надземных этажа): 8 метров до карниза, 15 метров до конька здания.</li> </ul> <p>Для всех объектов высота цоколя не более 1 метра.</p> <p>Максимальная этажность – 3 надземных этажа, включая мансардный.</p> <p>Минимальный отступ от красных линий и территорий общего пользования – 0 м (линия застройки допустима по красной линии; т.е. установление красных линий – границ территорий общего пользования в составе документации по</p>

1	2	3	4
			<p>планировке территории допустимо по линии застройки, либо по границам земельных участков, сформированных под объектами капитального строительства)</p> <p>Максимальный процент застройки в границах земельного участка определяется в соответствии с действующими нормативами*.</p> <p>В зоне запрещается:</p> <ul style="list-style-type: none"> <li>- изменение планировочной структуры, включая основные направления улиц, квартальную разбивку;</li> <li>- изменение исторически сложившихся линий застройки зданий, выходящих на центральные улицы</li> <li>- организация новых площадей, улиц.</li> </ul>
Административные здания организаций, обеспечивающих предоставление коммунальных услуг	3.1.2	Размещение зданий, предназначенных для приема физических и юридических лиц в связи с предоставлением им коммунальных услуг	<p>Предельные размеры земельных участков определяются в соответствии с действующими нормативами*.</p> <p>Максимальная высота от существующего уровня поверхности земли:</p> <ul style="list-style-type: none"> <li>- для одноэтажного объекта: 4,7 метра до карниза, 8 метров до конька здания.</li> <li>- для одноэтажного объекта с мансардным этажом (два надземных этажа): 4,7 метра до карниза первого этажа, 8 метров до конька здания.</li> <li>- для двухэтажного объекта: 8 метров до карниза, 12 метров до конька здания.</li> <li>- для двухэтажного объекта с мансардным этажом (три надземных этажа): 8 метров до карниза, 15 метров до конька здания.</li> </ul> <p>Для всех объектов высота цоколя не более 1 метра.</p> <p>Максимальная этажность – 3 надземных этажа, включая мансардный.</p> <p>Минимальный отступ от красных линий и территорий общего пользования – 0 м (линия застройки допустима по красной линии; т.е. установление красных линий – границ территорий общего пользования в составе документации по</p>

1	2	3	4
			<p>планировке территории допустимо по линии застройки, либо по границам земельных участков, сформированных под объектами капитального строительства)</p> <p>Максимальный процент застройки в границах земельного участка – 80%</p> <p>В зоне запрещается:</p> <ul style="list-style-type: none"> <li>- изменение планировочной структуры, включая основные направления улиц, квартальную разбивку;</li> <li>- изменение исторически сложившихся линий застройки зданий, выходящих на центральные улицы</li> <li>- организация новых площадей, улиц.</li> </ul>
Оказание социальной помощи населению	3.2.2	<p>Размещение зданий, предназначенных для служб психологической и бесплатной юридической помощи, социальных, пенсионных и иных служб (службы занятости населения, пункты питания малоимущих граждан), в которых осуществляется прием граждан по вопросам оказания социальной помощи и назначения социальных или пенсионных выплат, а также для размещения общественных некоммерческих организаций:</p> <p>некоммерческих фондов, благотворительных организаций, клубов по интересам</p>	<p>Предельные размеры земельных участков определяются в соответствии с действующими нормативами*.</p> <p>Максимальная высота от существующего уровня поверхности земли:</p> <ul style="list-style-type: none"> <li>- для одноэтажного объекта: 4,7 метра до карниза, 8 метров до конька здания.</li> <li>- для одноэтажного объекта с мансардным этажом (два надземных этажа): 4,7 метра до карниза первого этажа, 8 метров до конька здания.</li> <li>- для двухэтажного объекта: 8 метров до карниза, 12 метров до конька здания.</li> <li>- для двухэтажного объекта с мансардным этажом (три надземных этажа): 8 метров до карниза, 15 метров до конька здания.</li> </ul> <p>Для всех объектов высота цоколя не более 1 метра.</p> <p>Максимальная этажность – 3 надземных этажа, включая мансардный.</p> <p>Минимальный отступ от красных линий и территорий общего пользования – 0 м (линия застройки допустима по красной линии; т.е. установление красных линий – границ территорий общего пользования в составе документации по планировке территории допустимо по линии застройки,</p>

1	2	3	4
			<p>либо по границам земельных участков, сформированных под объектами капитального строительства)</p> <p>Максимальный процент застройки в границах земельного участка – 80%</p> <p>В зоне запрещается:</p> <ul style="list-style-type: none"> <li>- изменение планировочной структуры, включая основные направления улиц, квартальную разбивку;</li> <li>- изменение исторически сложившихся линий застройки зданий, выходящих на центральные улицы</li> <li>- организация новых площадей, улиц.</li> </ul>
Оказание услуг связи	3.2.3	Размещение зданий, предназначенных для размещения пунктов оказания услуг почтовой, телеграфной, междугородней и международной телефонной связи	<p>Предельные размеры земельных участков определяются в соответствии с действующими нормативами*.</p> <p>Максимальная высота от существующего уровня поверхности земли:</p> <ul style="list-style-type: none"> <li>- для одноэтажного объекта: 4,7 метра до карниза, 8 метров до конька здания.</li> <li>- для одноэтажного объекта с мансардным этажом (два надземных этажа): 4,7 метра до карниза первого этажа, 8 метров до конька здания.</li> <li>- для двухэтажного объекта: 8 метров до карниза, 12 метров до конька здания.</li> <li>- для двухэтажного объекта с мансардным этажом (три надземных этажа): 8 метров до карниза, 15 метров до конька здания.</li> </ul> <p>Для всех объектов высота цоколя не более 1 метра.</p> <p>Максимальная этажность – 3 надземных этажа, включая мансардный.</p> <p>Минимальный отступ от красных линий и территорий общего пользования – 0 м (линия застройки допустима по красной линии; т.е. установление красных линий – границ территорий общего пользования в составе документации по планировке территории допустимо по линии застройки, либо по границам земельных участков, сформированных</p>

1	2	3	4
			<p>под объектами капитального строительства) Максимальный процент застройки в границах земельного участка – 80%</p> <p>В зоне запрещается:</p> <ul style="list-style-type: none"> <li>- изменение планировочной структуры, включая основные направления улиц, квартальную разбивку;</li> <li>- изменение исторически сложившихся линий застройки зданий, выходящих на центральные улицы</li> <li>- организация новых площадей, улиц.</li> </ul>
Общежития	3.2.4	Размещение зданий, предназначенных для размещения общежитий, предназначенных для проживания граждан на время их работы, службы или обучения, за исключением зданий, размещение которых предусмотрено содержанием вида разрешенного использования с кодом 4.7	<p>Предельные размеры земельных участков определяются в соответствии с действующими нормативами, в том числе с противопожарными, санитарно-гигиеническими нормами*.</p> <p>Максимальная высота от существующего уровня поверхности земли:</p> <ul style="list-style-type: none"> <li>- для одноэтажного объекта: 4,7 метра до карниза, 8 метров до конька здания.</li> <li>- для одноэтажного объекта с мансардным этажом (два надземных этажа): 4,7 метра до карниза первого этажа, 8 метров до конька здания.</li> <li>- для двухэтажного объекта: 8 метров до карниза, 12 метров до конька здания.</li> <li>- для двухэтажного объекта с мансардным этажом (три надземных этажа): 8 метров до карниза, 15 метров до конька здания.</li> </ul> <p>Для всех объектов высота цоколя не более 1 метра.</p> <p>Максимальная этажность – 3 надземных этажа, включая мансардный.</p> <p>Минимальный отступ от красных линий и территорий общего пользования – 0 м (линия застройки допустима по красной линии; т.е. установление красных линий – границ территорий общего пользования в составе документации по планировке территории допустимо по линии застройки, либо по границам земельных участков, сформированных</p>

1	2	3	4
			<p>под объектами капитального строительства) Максимальный процент застройки в границах земельного участка – 80%</p> <p>В зоне запрещается:</p> <ul style="list-style-type: none"> <li>- изменение планировочной структуры, включая основные направления улиц, квартальную разбивку;</li> <li>- изменение исторически сложившихся линий застройки зданий, выходящих на центральные улицы</li> <li>- организация новых площадей, улиц.</li> </ul>
Бытовое обслуживание	3.3	Размещение объектов капитального строительства, предназначенных для оказания населению или организациям бытовых услуг (мастерские мелкого ремонта, ателье, бани, парикмахерские, прачечные, химчистки, похоронные бюро)	<p>Предельные размеры земельных участков определяются в соответствии с действующими нормативами*.</p> <p>Максимальная высота от существующего уровня поверхности земли:</p> <ul style="list-style-type: none"> <li>- для одноэтажного объекта: 4,7 метра до карниза, 8 метров до конька здания.</li> <li>- для одноэтажного объекта с мансардным этажом (два надземных этажа): 4,7 метра до карниза первого этажа, 8 метров до конька здания.</li> <li>- для двухэтажного объекта: 8 метров до карниза, 12 метров до конька здания.</li> <li>- для двухэтажного объекта с мансардным этажом (три надземных этажа): 8 метров до карниза, 15 метров до конька здания.</li> </ul> <p>Для всех объектов высота цоколя не более 1 метра.</p> <p>Максимальная этажность – 3 надземных этажа, включая мансардный.</p> <p>Минимальный отступ от красных линий и территорий общего пользования – 0 м (линия застройки допустима по красной линии; т.е. установление красных линий – границ территорий общего пользования в составе документации по планировке территории допустимо по линии застройки, либо по границам земельных участков, сформированных под объектами капитального строительства)</p>

1	2	3	4
			<p>Максимальный процент застройки в границах земельного участка – 80%.</p> <p>В зоне запрещается:</p> <ul style="list-style-type: none"> <li>- изменение планировочной структуры, включая основные направления улиц, квартальную разбивку;</li> <li>- изменение исторически сложившихся линий застройки зданий, выходящих на центральные улицы</li> <li>- организация новых площадей, улиц.</li> </ul>
Объекты культурно-досуговой деятельности	3.6.1	Размещение зданий, предназначенных для размещения музеев, выставочных залов, художественных галерей, домов культуры, библиотек, кинотеатров и кинозалов, театров, филармоний, концертных залов, планетариев	<p>Предельные размеры земельных участков определяются в соответствии с действующими нормативами*.</p> <p>Максимальная высота от существующего уровня поверхности земли:</p> <ul style="list-style-type: none"> <li>- для одноэтажного объекта: 4,7 метра до карниза, 8 метров до конька здания.</li> <li>- для одноэтажного объекта с мансардным этажом (два надземных этажа): 4,7 метра до карниза первого этажа, 8 метров до конька здания.</li> <li>- для двухэтажного объекта: 8 метров до карниза, 12 метров до конька здания.</li> <li>- для двухэтажного объекта с мансардным этажом (три надземных этажа): 8 метров до карниза, 15 метров до конька здания.</li> </ul> <p>Для всех объектов высота цоколя не более 1 метра.</p> <p>Максимальная этажность – 3 надземных этажа, включая мансардный.</p> <p>Минимальный отступ от красных линий и территорий общего пользования – 0 м (линия застройки допустима по красной линии; т.е. установление красных линий – границ территорий общего пользования в составе документации по планировке территории допустимо по линии застройки, либо по границам земельных участков, сформированных под объектами капитального строительства)</p> <p>Максимальный процент застройки в границах земельного</p>



1	2	3	4
			<p>участка – 70%</p> <p>В зоне запрещается:</p> <ul style="list-style-type: none"> <li>- изменение планировочной структуры, включая основные направления улиц, квартальную разбивку;</li> <li>- изменение исторически сложившихся линий застройки зданий, выходящих на центральные улицы</li> <li>- организация новых площадей, улиц.</li> </ul>
Государственное управление	3.8.1	Размещение зданий, предназначенных для размещения государственных органов, государственного пенсионного фонда, органов местного самоуправления, судов, а также организаций, непосредственно обеспечивающих их деятельность или оказывающих государственные и (или) муниципальные услуги	<p>Предельные размеры земельных участков определяются в соответствии с действующими нормативами*.</p> <p>Максимальная высота от существующего уровня поверхности земли:</p> <ul style="list-style-type: none"> <li>- для одноэтажного объекта: 4,7 метра до карниза, 8 метров до конька здания.</li> <li>- для одноэтажного объекта с мансардным этажом (два надземных этажа): 4,7 метра до карниза первого этажа, 8 метров до конька здания.</li> <li>- для двухэтажного объекта: 8 метров до карниза, 12 метров до конька здания.</li> <li>- для двухэтажного объекта с мансардным этажом (три надземных этажа): 8 метров до карниза, 15 метров до конька здания.</li> </ul> <p>Для всех объектов высота цоколя не более 1 метра.</p> <p>Максимальная этажность – 3 надземных этажа, включая мансардный.</p> <p>Минимальный отступ от красных линий и территорий общего пользования – 0 м (линия застройки допустима по красной линии; т.е. установление красных линий – границ территорий общего пользования в составе документации по планировке территории допустимо по линии застройки, либо по границам земельных участков, сформированных под объектами капитального строительства)</p> <p>Максимальный процент застройки в границах земельного участка – 80%</p>

1	2	3	4
			<p>В зоне запрещается:</p> <ul style="list-style-type: none"> <li>- изменение планировочной структуры, включая основные направления улиц, квартальную разбивку;</li> <li>- изменение исторически сложившихся линий застройки зданий, выходящих на центральные улицы</li> <li>- организация новых площадей, улиц.</li> </ul>
Деловое управление	4.1	Размещение объектов капитального строительства с целью: размещения объектов управленческой деятельности, не связанной с государственным или муниципальным управлением и оказанием услуг, а также с целью обеспечения совершения сделок, не требующих передачи товара в момент их совершения между организациями, в том числе биржевая деятельность (за исключением банковской и страховой деятельности)	<p>Предельные размеры земельных участков определяются в соответствии с действующими нормативами*.</p> <p>Максимальная высота от существующего уровня поверхности земли:</p> <ul style="list-style-type: none"> <li>- для одноэтажного объекта: 4,7 метра до карниза, 8 метров до конька здания.</li> <li>- для одноэтажного объекта с мансардным этажом (два надземных этажа): 4,7 метра до карниза первого этажа, 8 метров до конька здания.</li> <li>- для двухэтажного объекта: 8 метров до карниза, 12 метров до конька здания.</li> <li>- для двухэтажного объекта с мансардным этажом (три надземных этажа): 8 метров до карниза, 15 метров до конька здания.</li> </ul> <p>Для всех объектов высота цоколя не более 1 метра.</p> <p>Максимальная этажность – 3 надземных этажа, включая мансардный.</p> <p>Минимальный отступ от красных линий и территорий общего пользования – 0 м (линия застройки допустима по красной линии; т.е. установление красных линий – границ территорий общего пользования в составе документации по планировке территории допустимо по линии застройки, либо по границам земельных участков, сформированных под объектами капитального строительства)</p> <p>Максимальный процент застройки в границах земельного участка – 80%</p>

1	2	3	4
			<p>В зоне запрещается:</p> <ul style="list-style-type: none"> <li>- изменение планировочной структуры, включая основные направления улиц, квартальную разбивку;</li> <li>- изменение исторически сложившихся линий застройки зданий, выходящих на центральные улицы</li> <li>- организация новых площадей, улиц.</li> </ul>
Магазины	4.4	Размещение объектов капитального строительства, предназначенных для продажи товаров, торговая площадь которых составляет до 5000 кв. м	<p>Предельные размеры земельных участков определяются в соответствии с действующими нормативами*.</p> <p>Максимальная высота от существующего уровня поверхности земли:</p> <ul style="list-style-type: none"> <li>- для одноэтажного объекта: 4,7 метра до карниза, 8 метров до конька здания.</li> <li>- для одноэтажного объекта с мансардным этажом (два надземных этажа): 4,7 метра до карниза первого этажа, 8 метров до конька здания.</li> <li>- для двухэтажного объекта: 8 метров до карниза, 12 метров до конька здания.</li> <li>- для двухэтажного объекта с мансардным этажом (три надземных этажа): 8 метров до карниза, 15 метров до конька здания.</li> </ul> <p>Для всех объектов высота цоколя не более 1 метра.</p> <p>Максимальная этажность – 3 надземных этажа, включая мансардный.</p> <p>Минимальный отступ от красных линий и территорий общего пользования – 0 м (линия застройки допустима по красной линии; т.е. установление красных линий – границ территорий общего пользования в составе документации по планировке территории допустимо по линии застройки, либо по границам земельных участков, сформированных под объектами капитального строительства)</p> <p>Максимальный процент застройки в границах земельного участка – 70%.</p> <p>Максимальный размер торговой площади-1500 кв.м</p>

1	2	3	4
			<p>В зоне запрещается:</p> <ul style="list-style-type: none"> <li>- изменение планировочной структуры, включая основные направления улиц, квартальную разбивку;</li> <li>- изменение исторически сложившихся линий застройки зданий, выходящих на центральные улицы</li> <li>- организация новых площадей, улиц.</li> </ul>
Банковская и страховая деятельность	4.5	Размещение объектов капитального строительства, предназначенных для размещения организаций, оказывающих банковские и страховые услуги	<p>Предельные размеры земельных участков определяются в соответствии с действующими нормативами*.</p> <p>Максимальная высота от существующего уровня поверхности земли:</p> <ul style="list-style-type: none"> <li>- для одноэтажного объекта: 4,7 метра до карниза, 8 метров до конька здания.</li> <li>- для одноэтажного объекта с мансардным этажом (два надземных этажа): 4,7 метра до карниза первого этажа, 8 метров до конька здания.</li> <li>- для двухэтажного объекта: 8 метров до карниза, 12 метров до конька здания.</li> <li>- для двухэтажного объекта с мансардным этажом (три надземных этажа): 8 метров до карниза, 15 метров до конька здания.</li> </ul> <p>Для всех объектов высота цоколя не более 1 метра.</p> <p>Максимальная этажность – 3 надземных этажа, включая мансардный.</p> <p>Минимальный отступ от красных линий и территорий общего пользования – 0 м (линия застройки допустима по красной линии; т.е. установление красных линий – границ территорий общего пользования в составе документации по планировке территории допустимо по линии застройки, либо по границам земельных участков, сформированных под объектами капитального строительства)</p> <p>Максимальный процент застройки в границах земельного участка – 70%</p> <p>В зоне запрещается:</p>

1	2	3	4
			<ul style="list-style-type: none"> <li>- изменение планировочной структуры, включая основные направления улиц, квартальную разбивку;</li> <li>- изменение исторически сложившихся линий застройки зданий, выходящих на центральные улицы</li> <li>- организация новых площадей, улиц.</li> </ul>
Историко-культурная деятельность	9.3	Сохранение и изучение объектов культурного наследия народов Российской Федерации (памятников истории и культуры), в том числе: объектов археологического наследия, достопримечательных мест, мест бытования исторических промыслов, производств и ремесел, исторических поселений, недействующих военных и гражданских захоронений, объектов культурного наследия, хозяйственная деятельность, являющаяся историческим промыслом или ремеслом, а также хозяйственная деятельность, обеспечивающая познавательный туризм	<p>Не распространяются</p> <p>В зоне запрещается:</p> <ul style="list-style-type: none"> <li>- изменение планировочной структуры, включая основные направления улиц, квартальную разбивку;</li> <li>- изменение исторически сложившихся линий застройки зданий, выходящих на центральные улицы</li> <li>- организация новых площадей, улиц.</li> </ul>
Земельные участки (территории) общего пользования	12.0	Земельные участки общего пользования. Содержание данного вида разрешенного использования включает в себя содержание видов разрешенного использования с кодами 12.0.1 - 12.0.2	<p>Не распространяются</p> <p>В зоне запрещается:</p> <ul style="list-style-type: none"> <li>- изменение планировочной структуры, включая основные направления улиц, квартальную разбивку;</li> <li>- изменение исторически сложившихся линий застройки зданий, выходящих на центральные улицы</li> <li>- организация новых площадей, улиц.</li> </ul>

### Условно разрешенные виды и параметры разрешенного строительства, реконструкции объектов капитального строительства

Виды разрешенного использования			
Наименование	Код	Описание	Предельные (минимальные и (или) максимальные) размеры земельных участков и предельные параметры разрешенного

			строительства, реконструкции объектов капитального строительства
1	2	3	4
-	-	-	-

### Вспомогательные виды и параметры разрешенного строительства, реконструкции объектов капитального строительства

Виды разрешенного использования			
Наименование	Код	Описание	Предельные (минимальные и (или) максимальные) размеры земельных участков и предельные параметры разрешенного строительства, реконструкции объектов капитального строительства
1	2	3	4
-	-	-	-

### ТЕРРИТОРИАЛЬНАЯ ЗОНА «ОА4» - ЗОНА ДЕЛОВОГО, ОБЩЕСТВЕННОГО И КОММЕРЧЕСКОГО НАЗНАЧЕНИЯ В ЗОНЕ ОБЩЕСТВЕННЫХ ОБЪЕКТОВ

### Основные виды и параметры разрешенного строительства, реконструкции объектов капитального строительства

Виды разрешенного использования			
Наименование	Код	Описание	Предельные (минимальные и (или) максимальные) размеры земельных участков и предельные параметры разрешенного строительства, реконструкции объектов капитального строительства
1	2	3	4
Коммунальное обслуживание	3.1	Размещение зданий и сооружений в целях обеспечения физических и юридических лиц коммунальными услугами. Содержание данного вида разрешенного использования включает в себя содержание видов разрешенного использования с кодами 3.1.1 - 3.1.2	Предельные размеры земельных участков определяются в соответствии с действующими нормативами*. Максимальная высота от существующего уровня поверхности земли – 16 м. Максимальная этажность – 2 надземных этажа Минимальный отступ от красных линий и территорий общего пользования – 0 м (линия застройки допустима по

1	2	3	4
			<p>красной линии; т.е. установление красных линий – границ территорий общего пользования в составе документации по планировке территории допустимо по линии застройки, либо по границам земельных участков, сформированных под объектами капитального строительства)</p> <p>Максимальный процент застройки в границах земельного участка определяется в соответствии с действующими нормативами*</p> <p>В зоне запрещается:</p> <ul style="list-style-type: none"> <li>- изменение планировочной структуры, включая основные направления улиц;</li> <li>- организация новых площадей и улиц;</li> <li>- организация новых внутриквартальных проездов;</li> <li>- организация новых элементов улично-дорожной сети, кроме пешеходных и велосипедных дорожек.</li> </ul>
Деловое управление	4.1	Размещение объектов капитального строительства с целью: размещения объектов управленческой деятельности, не связанной с государственным или муниципальным управлением и оказанием услуг, а также с целью обеспечения совершения сделок, не требующих передачи товара в момент их совершения между организациями, в том числе биржевая деятельность (за исключением банковской и страховой деятельности)	<p>Предельные размеры земельных участков определяются в соответствии с действующими нормативами*.</p> <p>Максимальная высота от существующего уровня поверхности земли – 16 м.</p> <p>Максимальная этажность – 2 надземных этажа</p> <p>Минимальный отступ от красных линий и территорий общего пользования – 0 м (линия застройки допустима по красной линии; т.е. установление красных линий – границ территорий общего пользования в составе документации по планировке территории допустимо по линии застройки, либо по границам земельных участков, сформированных под объектами капитального строительства)</p> <p>Максимальный процент застройки в границах земельного участка – 80%</p> <p>В зоне запрещается:</p> <ul style="list-style-type: none"> <li>- изменение планировочной структуры, включая основные направления улиц;</li> </ul>

1	2	3	4
			<ul style="list-style-type: none"> <li>- организация новых площадей и улиц;</li> <li>- организация новых внутриквартальных проездов;</li> <li>- организация новых элементов улично-дорожной сети, кроме пешеходных и велосипедных дорожек.</li> </ul>
Историко-культурная деятельность	9.3	Сохранение и изучение объектов культурного наследия народов Российской Федерации (памятников истории и культуры), в том числе: объектов археологического наследия, достопримечательных мест, мест бытования исторических промыслов, производств и ремесел, исторических поселений, недействующих военных и гражданских захоронений, объектов культурного наследия, хозяйственная деятельность, являющаяся историческим промыслом или ремеслом, а также хозяйственная деятельность, обеспечивающая познавательный туризм	<p>Не распространяются</p> <p>В зоне запрещается:</p> <ul style="list-style-type: none"> <li>- изменение планировочной структуры, включая основные направления улиц;</li> <li>- организация новых площадей и улиц;</li> <li>- организация новых внутриквартальных проездов;</li> <li>- организация новых элементов улично-дорожной сети, кроме пешеходных и велосипедных дорожек.</li> </ul>
Земельные участки (территории) общего пользования	12.0	Земельные участки общего пользования. Содержание данного вида разрешенного использования включает в себя содержание видов разрешенного использования с кодами 12.0.1 - 12.0.2	<p>Не распространяются</p> <p>В зоне запрещается:</p> <ul style="list-style-type: none"> <li>- изменение планировочной структуры, включая основные направления улиц;</li> <li>- организация новых площадей и улиц;</li> <li>- организация новых внутриквартальных проездов;</li> <li>- организация новых элементов улично-дорожной сети, кроме пешеходных и велосипедных дорожек.</li> </ul>

### Условно разрешенные виды и параметры разрешенного строительства, реконструкции объектов капитального строительства

Виды разрешенного использования			
Наименование	Код	Описание	Предельные (минимальные и (или) максимальные) размеры земельных участков и предельные параметры разрешенного



			строительства, реконструкции объектов капитального строительства
1	2	3	4
Общественное питание	4.6	Размещение объектов капитального строительства в целях устройства мест общественного питания (рестораны, кафе, столовые, закусочные, бары)	<p>Предельные размеры земельных участков определяются в соответствии с действующими нормативами*.</p> <p>Максимальная высота от существующего уровня поверхности земли – 16 м.</p> <p>Максимальная этажность – 2 надземных этажа</p> <p>Минимальный отступ от красных линий и территорий общего пользования – 0 м (линия застройки допустима по красной линии; т.е. установление красных линий – границ территорий общего пользования в составе документации по планировке территории допустимо по линии застройки, либо по границам земельных участков, сформированных под объектами капитального строительства)</p> <p>Максимальный процент застройки в границах земельного участка – 70%</p> <p>В зоне запрещается:</p> <ul style="list-style-type: none"> <li>- изменение планировочной структуры, включая основные направления улиц;</li> <li>- организация новых площадей и улиц;</li> <li>- организация новых внутриквартальных проездов;</li> <li>- организация новых элементов улично-дорожной сети, кроме пешеходных и велосипедных дорожек.</li> </ul>

### Вспомогательные виды и параметры разрешенного строительства, реконструкции объектов капитального строительства

Виды разрешенного использования			
Наименование	Код	Описание	Предельные (минимальные и (или) максимальные) размеры земельных участков и предельные параметры разрешенного строительства, реконструкции объектов капитального строительства
1	2	3	4
-	-	-	-

## ТЕРРИТОРИАЛЬНАЯ ЗОНА «ОТ» - ЗОНА ТОРГОВОГО НАЗНАЧЕНИЯ

### Основные виды и параметры разрешенного строительства, реконструкции объектов капитального строительства

Виды разрешенного использования				Вспомогательные виды разрешенного использования
Наименование	Код	Описание	Предельные (минимальные и (или) максимальные) размеры земельных участков и предельные параметры разрешенного строительства, реконструкции объектов капитального строительства	перечень объектов
1	2	3	4	5
Предоставление коммунальных услуг	3.1.1	Размещение зданий и сооружений, обеспечивающих поставку воды, тепла, электричества, газа, отвод канализационных стоков, очистку и уборку объектов недвижимости (котельных, водозаборов, очистных сооружений, насосных станций, водопроводов, линий электропередач, трансформаторных подстанций, газопроводов, линий связи, телефонных станций, канализаций, стоянок, гаражей и мастерских для обслуживания уборочной и аварийной техники, сооружений, необходимых для сбора и плавки снега)	Предельные (минимальные и (или) максимальные) размеры земельных участков, предельные параметры разрешенного строительства, реконструкции объектов капитального строительства определяются в соответствии с действующими нормативами*	-
Бытовое обслуживание	3.3	Размещение объектов капитального строительства, предназначенных для оказания населению или организациям бытовых услуг (мастерские мелкого ремонта, ателье, бани, парикмахерские,	Предельные размеры земельных участков определяются в соответствии с действующими нормативами*. Минимальный отступ от границы земельного участка определяется в	Объекты инженерной и коммунальной инфраструктуры (Объекты водоснабжения, теплоснабжения, газоснабжения, водоотведения,

1	2	3	4	5
		прачечные, химчистки, похоронные бюро)	соответствии с действующими нормативами*. Предельное количество этажей (или предельная высота) определяется в соответствии с действующими нормативами*. Максимальный процент застройки в границах земельного участка – 80%	слаботочных сетей, объекты связи, объекты электроэнергетики и т.п.), объекты постоянного и временного хранения автотранспорта, если их размещение не причиняет вреда окружающей среде и санитарному благополучию
Объекты торговли (торговые центры, торгово-развлекательные центры (комплексы))	4.2	Размещение объектов капитального строительства, общей площадью свыше 5000 кв. м с целью размещения одной или нескольких организаций, осуществляющих продажу товаров, и (или) оказание услуг в соответствии с содержанием видов разрешенного использования с кодами 4.5, 4.6, 4.8 - 4.8.2; размещение гаражей и (или) стоянок для автомобилей сотрудников и посетителей торгового центра	Предельные размеры земельных участков определяются в соответствии с действующими нормативами*. Минимальный отступ от границы земельного участка определяется в соответствии с действующими нормативами*. Предельное количество этажей (или предельная высота) определяется в соответствии с действующими нормативами*. Максимальный процент застройки в границах земельного участка – 70%. Минимальный размер торговой площади-1500 кв.м	Объекты инженерной и коммунальной инфраструктуры (Объекты водоснабжения, теплоснабжения, газоснабжения, водоотведения, слаботочных сетей, объекты связи, объекты электроэнергетики и т.п.), объекты постоянного и временного хранения автотранспорта, если их размещение не причиняет вреда окружающей среде и санитарному благополучию
Рынки	4.3	Размещение объектов капитального строительства, сооружений, предназначенных для организации постоянной или временной торговли (ярмарка, рынок, базар), с учетом того, что каждое из торговых мест не располагает торговой площадью более 200 кв. м; размещение гаражей и (или) стоянок для автомобилей	Предельные размеры земельных участков определяются в соответствии с действующими нормативами*. Минимальный отступ от границы земельного участка определяется в соответствии с действующими нормативами*. Предельное количество этажей (или	Объекты инженерной и коммунальной инфраструктуры (Объекты водоснабжения, теплоснабжения, газоснабжения, водоотведения, слаботочных сетей, объекты связи, объекты электроэнергетики и т.п.)

1	2	3	4	5
		сотрудников и посетителей рынка	предельная высота) определяется в соответствии с действующими нормативами*. Максимальный процент застройки в границах земельного участка – 70%	
Магазины	4.4	Размещение объектов капитального строительства, предназначенных для продажи товаров, торговая площадь которых составляет до 5000 кв. м	Предельные размеры земельных участков определяются в соответствии с действующими нормативами*. Минимальный отступ от границы земельного участка определяется в соответствии с действующими нормативами*. Предельное количество этажей (или предельная высота) определяется в соответствии с действующими нормативами*. Максимальный процент застройки в границах земельного участка – 70%. Максимальный размер торговой площади-1500 кв.м	Объекты инженерной и коммунальной инфраструктуры (Объекты водоснабжения, теплоснабжения, газоснабжения, водоотведения, слаботочных сетей, объекты связи, объекты электроэнергетики и т.п.), объекты постоянного и временного хранения автотранспорта, если их размещение не причиняет вреда окружающей среде и санитарному благополучию
Служебные гаражи	4.9	Размещение постоянных или временных гаражей, стоянок для хранения служебного автотранспорта, используемого в целях осуществления видов деятельности, предусмотренных видами разрешенного использования с кодами 3.0, 4.0, а также для стоянки и хранения транспортных средств общего пользования, в том числе в депо	Предельные размеры земельных участков определяются в соответствии с действующими нормативами*. Минимальный отступ от границы земельного участка определяется в соответствии с действующими нормативами*. Предельное количество этажей (или предельная высота) определяется в соответствии с действующими нормативами*. Максимальный процент застройки в	Объекты инженерной и коммунальной инфраструктуры (Объекты водоснабжения, теплоснабжения, газоснабжения, водоотведения, слаботочных сетей, объекты связи, объекты электроэнергетики и т.п.)

1	2	3	4	5
			границах земельного участка – 80%	
Выставочно-ярмарочная деятельность	4.10	Размещение объектов капитального строительства, сооружений, предназначенных для осуществления выставочно-ярмарочной и конгрессной деятельности, включая деятельность, необходимую для обслуживания указанных мероприятий (застройка экспозиционной площади, организация питания участников мероприятий)	Предельные размеры земельных участков определяются в соответствии с действующими нормативами*. Минимальный отступ от границы земельного участка определяется в соответствии с действующими нормативами*. Предельное количество этажей (или предельная высота) определяется в соответствии с действующими нормативами*. Максимальный процент застройки в границах земельного участка – 75%	Объекты инженерной и коммунальной инфраструктуры (Объекты водоснабжения, теплоснабжения, газоснабжения, водоотведения, слаботочных сетей, объекты связи, объекты электроэнергетики и т.п.), объекты постоянного и временного хранения автотранспорта, если их размещение не причиняет вреда окружающей среде и санитарному благополучию
Обеспечение внутреннего правопорядка	8.3	Размещение объектов капитального строительства, необходимых для подготовки и поддержания в готовности органов внутренних дел, Росгвардии и спасательных служб, в которых существует военизированная служба; размещение объектов гражданской обороны, за исключением объектов гражданской обороны, являющихся частями производственных зданий	Предельные размеры земельных участков определяются в соответствии с действующими нормативами*. Минимальный отступ от границы земельного участка определяется в соответствии с действующими нормативами*. Предельное количество этажей (или предельная высота) определяется в соответствии с действующими нормативами*. Максимальный процент застройки в границах земельного участка – 80%	Объекты инженерной и коммунальной инфраструктуры (Объекты водоснабжения, теплоснабжения, газоснабжения, водоотведения, слаботочных сетей, объекты связи, объекты электроэнергетики и т.п.), предприятия общественного питания, общежития, объекты постоянного и временного хранения автотранспорта, если их размещение не причиняет вреда окружающей среде и санитарному благополучию
Историко-культурная	9.3	Сохранение и изучение объектов культурного наследия народов	Не распространяются	-

1	2	3	4	5
деятельность		Российской Федерации (памятников истории и культуры), в том числе: объектов археологического наследия, достопримечательных мест, мест бытования исторических промыслов, производств и ремесел, исторических поселений, недействующих военных и гражданских захоронений, объектов культурного наследия, хозяйственная деятельность, являющаяся историческим промыслом или ремеслом, а также хозяйственная деятельность, обеспечивающая познавательный туризм		
Земельные участки (территории) общего пользования	12.0	Земельные участки общего пользования. Содержание данного вида разрешенного использования включает в себя содержание видов разрешенного использования с кодами 12.0.1 - 12.0.2	Не распространяются	Объекты инженерной и коммунальной инфраструктуры (Объекты водоснабжения, теплоснабжения, газоснабжения, водоотведения, слаботочных сетей, объекты связи, объекты электроэнергетики и т.п.)
Улично-дорожная сеть	12.0.1	Размещение объектов улично-дорожной сети: автомобильных дорог, трамвайных путей и пешеходных тротуаров в границах населенных пунктов, пешеходных переходов, бульваров, площадей, проездов, велодорожек и объектов велотранспортной и инженерной	Не распространяются	Объекты инженерной и коммунальной инфраструктуры (Объекты водоснабжения, теплоснабжения, газоснабжения, водоотведения, слаботочных сетей, объекты связи, объекты

1	2	3	4	5
		инфраструктуры; размещение придорожных стоянок (парковок) транспортных средств в границах городских улиц и дорог, за исключением предусмотренных видами разрешенного использования с кодами 2.7.1, 4.9, 7.2.3, а также некапитальных сооружений, предназначенных для охраны транспортных средств		электроэнергетики и т.п.)
Благоустройство территории	12.0.2	Размещение декоративных, технических, планировочных, конструктивных устройств, элементов озеленения, различных видов оборудования и оформления, малых архитектурных форм, некапитальных нестационарных строений и сооружений, информационных щитов и указателей, применяемых как составные части благоустройства территории, общественных туалетов	Не распространяются	Объекты инженерной и коммунальной инфраструктуры (Объекты водоснабжения, теплоснабжения, газоснабжения, водоотведения, слаботочных сетей, объекты связи, объекты электроэнергетики и т.п.)

### Условно разрешенные виды и параметры разрешенного строительства, реконструкции объектов капитального строительства

Виды разрешенного использования				Вспомогательные виды разрешенного использования
Наименование	Код	Описание	Предельные (минимальные и (или) максимальные) размеры земельных участков и предельные параметры разрешенного строительства, реконструкции объектов капитального строительства	перечень объектов
1	2	3	4	5

1	2	3	4	5
Хранение автотранспорта	2.7.1	Размещение отдельно стоящих и пристроенных гаражей, в том числе подземных, предназначенных для хранения автотранспорта, в том числе с разделением на машино-места, за исключением гаражей, размещение которых предусмотрено содержанием видов разрешенного использования с кодами 2.7.2, 4.9	Предельные размеры земельных участков определяются в соответствии с действующими нормативами*. Минимальный отступ от границы земельного участка определяется в соответствии с действующими нормативами*. Предельное количество этажей (или предельная высота) определяется в соответствии с действующими нормативами*. Максимальный процент застройки в границах земельного участка – 80%	Объекты инженерной и коммунальной инфраструктуры (Объекты водоснабжения, теплоснабжения, газоснабжения, водоотведения, слаботочных сетей, объекты связи, объекты электроэнергетики и т.п.)
Осуществление религиозных обрядов	3.7.1	Размещение зданий и сооружений, предназначенных для совершения религиозных обрядов и церемоний (в том числе церкви, соборы, храмы, часовни, мечети, молельные дома, синагоги)	Предельные размеры земельных участков определяются в соответствии с действующими нормативами*. Минимальный отступ от границы земельного участка определяется в соответствии с действующими нормативами*. Предельное количество этажей (или предельная высота) определяется в соответствии с действующими нормативами*. Максимальный процент застройки в границах земельного участка – 75%	Объекты инженерной и коммунальной инфраструктуры (Объекты водоснабжения, теплоснабжения, газоснабжения, водоотведения, слаботочных сетей, объекты связи, объекты электроэнергетики и т.п.)
Автомобильные мойки	4.9.1.3	Размещение автомобильных моек, а также размещение магазинов сопутствующей торговли	Предельные размеры земельных участков определяются в соответствии с действующими нормативами*. Минимальный отступ от границы земельного участка определяется в	Объекты инженерной и коммунальной инфраструктуры (Объекты водоснабжения, теплоснабжения, газоснабжения, водоотведения,



1	2	3	4	5
			соответствии с действующими нормативами*. Предельное количество этажей (или предельная высота) определяется в соответствии с действующими нормативами*. Максимальный процент застройки в границах земельного участка – 65%	слаботочных сетей, объекты связи, объекты электроэнергетики и т.п.)
Ремонт автомобилей	4.9.1.4	Размещение мастерских, предназначенных для ремонта и обслуживания автомобилей, и прочих объектов дорожного сервиса, а также размещение магазинаов сопутствующей торговли	Предельные размеры земельных участков определяются в соответствии с действующими нормативами*. Минимальный отступ от границы земельного участка определяется в соответствии с действующими нормативами*. Предельное количество этажей (или предельная высота) определяется в соответствии с действующими нормативами*. Максимальный процент застройки в границах земельного участка – 65%	Объекты инженерной и коммунальной инфраструктуры (Объекты водоснабжения, теплоснабжения, газоснабжения, водоотведения, слаботочных сетей, объекты связи, объекты электроэнергетики и т.п.)
Стоянка транспортных средств	4.9.2	Размещение стоянок (парковок) легковых автомобилей и других мототранспортных средств, в том числе мотоциклов, мотороллеров, мотоколясок, мопедов, скутеров, за исключением встроенных, пристроенных и встроенно-пристроенных стоянок	Предельные (минимальные и (или) максимальные) размеры земельных участков, предельные параметры разрешенного строительства, реконструкции объектов капитального строительства определяются в соответствии с действующими нормативами*	Объекты инженерной и коммунальной инфраструктуры (Объекты водоснабжения, теплоснабжения, газоснабжения, водоотведения, слаботочных сетей, объекты связи, объекты электроэнергетики и т.п.)
Связь	6.8	Размещение объектов связи, радиовещания, телевидения, включая воздушные радиорелейные,	Предельные размеры земельных участков не подлежат установлению.	Объекты инженерной и коммунальной инфраструктуры (Объекты

1	2	3	4	5
		надземные и подземные кабельные линии связи, линии радиофикации, антенные поля, усилительные пункты на кабельных линиях связи, инфраструктуру спутниковой связи и телерадиовещания, за исключением объектов связи, размещение которых предусмотрено содержанием видов разрешенного использования с кодами 3.1.1, 3.2.3	Минимальный отступ от границы земельного участка не подлежит установлению. Предельное количество этажей (или предельная высота) не подлежит установлению. Максимальный процент застройки в границах земельного участка – 90%	водоснабжения, теплоснабжения, газоснабжения, водоотведения, слаботочных сетей, объекты связи, объекты электроэнергетики и т.п.)
Склад	6.9	Размещение сооружений, имеющих назначение по временному хранению, распределению и перевалке грузов (за исключением хранения стратегических запасов), не являющихся частями производственных комплексов, на которых был создан груз: промышленные базы, склады, погрузочные терминалы и доки, нефтехранилища и нефтеналивные станции, газовые хранилища и обслуживающие их газоконденсатные и газоперекачивающие станции, элеваторы и продовольственные склады, за исключением железнодорожных перевалочных складов	Предельные размеры земельных участков определяются в соответствии с действующими нормативами*. Минимальный отступ от границы земельного участка определяется в соответствии с действующими нормативами*. Минимальный отступ от красной линии до линии застройки определяется в соответствии с действующими нормативами*. Максимальный процент застройки в границах земельного участка – 60%	Объекты инженерной и коммунальной инфраструктуры (Объекты водоснабжения, теплоснабжения, газоснабжения, водоотведения, слаботочных сетей, объекты связи, объекты электроэнергетики и т.п.), объекты постоянного и временного хранения автотранспорта
Складские площадки	6.9.1	Временное хранение, распределение и перевалка грузов (за исключением хранения стратегических запасов) на открытом воздухе	Предельные размеры земельных участков определяются в соответствии с действующими нормативами*. Минимальный отступ от границы	Объекты инженерной и коммунальной инфраструктуры (Объекты водоснабжения, теплоснабжения,

1	2	3	4	5
			<p>земельного участка определяется в соответствии с действующими нормативами*.</p> <p>Минимальный отступ от красной линии до линии застройки определяется в соответствии с действующими нормативами*.</p> <p>Максимальный процент застройки в границах земельного участка – 60%</p>	<p>газоснабжения, водоотведения, слаботочных сетей, объекты связи, объекты электроэнергетики и т.п.)</p>
Стоянки транспорта общего пользования	7.2.3	Размещение стоянок транспортных средств, осуществляющих перевозки людей по установленному маршруту	<p>Предельные размеры земельных участков определяются в соответствии с действующими нормативами*.</p> <p>Минимальный отступ от границы земельного участка определяется в соответствии с действующими нормативами*.</p> <p>Минимальный отступ от красной линии до линии застройки - определяется в соответствии с действующими нормативами*.</p> <p>Максимальный процент застройки в границах земельного участка не подлежит установлению</p>	<p>Объекты инженерной и коммунальной инфраструктуры (Объекты водоснабжения, теплоснабжения, газоснабжения, водоотведения, слаботочных сетей, объекты связи, объекты электроэнергетики и т.п.)</p>

### **ТЕРРИТОРИАЛЬНАЯ ЗОНА «ОТ1» - ЗОНА ТОРГОВОГО НАЗНАЧЕНИЯ В ЗОНЕ ОБЩЕСТВЕННО-ДЕЛОВЫХ И АДМИНИСТРАТИВНЫХ ОБЪЕКТОВ**

#### **Основные виды и параметры разрешенного строительства, реконструкции объектов капитального строительства**

Виды разрешенного использования				
Наименование	Код	Описание	Предельные (минимальные и (или) максимальные) размеры земельных участков и предельные параметры разрешенного	

			строительства, реконструкции объектов капитального строительства
1	2	3	4
Коммунальное обслуживание	3.1	Размещение зданий и сооружений в целях обеспечения физических и юридических лиц коммунальными услугами. Содержание данного вида разрешенного использования включает в себя содержание видов разрешенного использования с кодами 3.1.1 - 3.1.2	<p>Предельные размеры земельных участков определяются в соответствии с действующими нормативами*.</p> <p>Максимальная высота от существующего уровня поверхности земли – 9 м.</p> <p>Максимальная этажность – 1 надземный этаж</p> <p>Минимальный отступ от красных линий и территорий общего пользования – 0 м (линия застройки допустима по красной линии; т.е. установление красных линий – границ территорий общего пользования в составе документации по планировке территории допустимо по линии застройки, либо по границам земельных участков, сформированных под объектами капитального строительства)</p> <p>Максимальный процент застройки в границах земельного участка определяется в соответствии с действующими нормативами*</p> <p>В зоне запрещается:</p> <ul style="list-style-type: none"> <li>- изменение планировочной структуры, включая основные направления улиц, квартальную разбивку;</li> <li>- изменение исторически сложившейся линии застройки улицы Советской;</li> <li>- организация новых площадей, улиц.</li> </ul>
Магазины	4.4	Размещение объектов капитального строительства, предназначенных для продажи товаров, торговая площадь которых составляет до 5000 кв. м	<p>Предельные размеры земельных участков определяются в соответствии с действующими нормативами*.</p> <p>Максимальная высота от существующего уровня поверхности земли – 9 этажей.</p> <p>Максимальная этажность – 1 надземный этаж</p> <p>Минимальный отступ от красных линий и территорий общего пользования – 0 м (линия застройки допустима по красной линии; т.е. установление красных линий – границ территорий общего пользования в составе документации по планировке территории допустимо по линии застройки,</p>

1	2	3	4
			<p>либо по границам земельных участков, сформированных под объектами капитального строительства)</p> <p>Максимальный процент застройки в границах земельного участка – 70%.</p> <p>Максимальный размер торговой площади-1500 кв.м</p> <p>В зоне запрещается:</p> <ul style="list-style-type: none"> <li>- изменение планировочной структуры, включая основные направления улиц, квартальную разбивку;</li> <li>- изменение исторически сложившейся линии застройки улицы Советской;</li> <li>- организация новых площадей, улиц.</li> </ul>
Обеспечение внутреннего правопорядка	8.3	Размещение объектов капитального строительства, необходимых для подготовки и поддержания в готовности органов внутренних дел, Росгвардии и спасательных служб, в которых существует военизированная служба; размещение объектов гражданской обороны, за исключением объектов гражданской обороны, являющихся частями производственных зданий	<p>Предельные размеры земельных участков определяются в соответствии с действующими нормативами*.</p> <p>Минимальный отступ от красных линий и территорий общего пользования – 0 м (линия застройки допустима по красной линии; т.е. установление красных линий – границ территорий общего пользования в составе документации по планировке территории допустимо по линии застройки, либо по границам земельных участков, сформированных под объектами капитального строительства)</p> <p>Предельное количество этажей (или предельная высота) определяется в соответствии с действующими нормативами*.</p> <p>Максимальный процент застройки в границах земельного участка – 80%</p> <p>В зоне запрещается:</p> <ul style="list-style-type: none"> <li>- изменение планировочной структуры, включая основные направления улиц, квартальную разбивку;</li> <li>- изменение исторически сложившейся линии застройки улицы Советской;</li> <li>- организация новых площадей, улиц.</li> </ul>
Историко-	9.3	Сохранение и изучение объектов	Не распространяются\

1	2	3	4
культурная деятельность		культурного наследия народов Российской Федерации (памятников истории и культуры), в том числе: объектов археологического наследия, достопримечательных мест, мест бытования исторических промыслов, производств и ремесел, исторических поселений, недействующих военных и гражданских захоронений, объектов культурного наследия, хозяйственная деятельность, являющаяся историческим промыслом или ремеслом, а также хозяйственная деятельность, обеспечивающая познавательный туризм	В зоне запрещается: - изменение планировочной структуры, включая основные направления улиц, квартальную разбивку; - изменение исторически сложившейся линии застройки улицы Советской; - организация новых площадей, улиц.
Земельные участки (территории) общего пользования	12.0	Земельные участки общего пользования. Содержание данного вида разрешенного использования включает в себя содержание видов разрешенного использования с кодами 12.0.1 - 12.0.2	Не распространяются  В зоне запрещается: - изменение планировочной структуры, включая основные направления улиц, квартальную разбивку; - изменение исторически сложившейся линии застройки улицы Советской; - организация новых площадей, улиц.
Улично-дорожная сеть	12.0.1	Размещение объектов улично-дорожной сети: автомобильных дорог, трамвайных путей и пешеходных тротуаров в границах населенных пунктов, пешеходных переходов, бульваров, площадей, проездов, велодорожек и объектов велотранспортной и инженерной инфраструктуры; размещение придорожных стоянок (парковок) транспортных средств в границах городских улиц и дорог, за исключением предусмотренных видами разрешенного использования с кодами	Не распространяются  В зоне запрещается: - изменение планировочной структуры, включая основные направления улиц, квартальную разбивку; - изменение исторически сложившейся линии застройки улицы Советской; - организация новых площадей, улиц.

1	2	3	4
		2.7.1, 4.9, 7.2.3, а также некапитальных сооружений, предназначенных для охраны транспортных средств	
Благоустройство территории	12.0.2	Размещение декоративных, технических, планировочных, конструктивных устройств, элементов озеленения, различных видов оборудования и оформления, малых архитектурных форм, некапитальных нестационарных строений и сооружений, информационных щитов и указателей, применяемых как составные части благоустройства территории, общественных туалетов	<p>Не распространяются</p> <p>В зоне запрещается:</p> <ul style="list-style-type: none"> <li>- изменение планировочной структуры, включая основные направления улиц, квартальную разбивку;</li> <li>- изменение исторически сложившейся линии застройки улицы Советской;</li> <li>- организация новых площадей, улиц.</li> </ul>

**Условно разрешенные виды и параметры разрешенного строительства, реконструкции объектов капитального строительства**

Виды разрешенного использования			
Наименование	Код	Описание	Предельные (минимальные и (или) максимальные) размеры земельных участков и предельные параметры разрешенного строительства, реконструкции объектов капитального строительства
1	2	3	4
-	-	-	-

**Вспомогательные виды и параметры разрешенного строительства, реконструкции объектов капитального строительства**

Виды разрешенного использования			
Наименование	Код	Описание	Предельные (минимальные и (или) максимальные) размеры земельных участков и предельные параметры разрешенного строительства, реконструкции объектов капитального строительства
1	2	3	4
-	-	-	-

## ТЕРРИТОРИАЛЬНАЯ ЗОНА «ОТ2» - ЗОНА ТОРГОВОГО НАЗНАЧЕНИЯ В ЗОНЕ ТРАДИЦИОННОЙ ПРЕИМУЩЕСТВЕННО ДЕРЕВЯННОЙ МАЛОЭТАЖНОЙ ЗАСТРОЙКИ

### Основные виды и параметры разрешенного строительства, реконструкции объектов капитального строительства

Виды разрешенного использования			
Наименование	Код	Описание	Предельные (минимальные и (или) максимальные) размеры земельных участков и предельные параметры разрешенного строительства, реконструкции объектов капитального строительства
1	2	3	4
Предоставление коммунальных услуг	3.1.1	Размещение зданий и сооружений, обеспечивающих поставку воды, тепла, электричества, газа, отвод канализационных стоков, очистку и уборку объектов недвижимости (котельных, водозаборов, очистных сооружений, насосных станций, водопроводов, линий электропередач, трансформаторных подстанций, газопроводов, линий связи, телефонных станций, канализаций, стоянок, гаражей и мастерских для обслуживания уборочной и аварийной техники, сооружений, необходимых для сбора и плавки снега)	<p>Предельные размеры земельных участков определяются в соответствии с действующими нормативами*.</p> <p>Максимальная высота от существующего уровня поверхности земли:</p> <ul style="list-style-type: none"> <li>- для одноэтажного объекта: 4,7 метра до карниза, 8 метров до конька здания.</li> <li>- для одноэтажного объекта с мансардным этажом (два надземных этажа): 4,7 метра до карниза первого этажа, 8 метров до конька здания.</li> <li>- для двухэтажного объекта: 8 метров до карниза, 12 метров до конька здания.</li> <li>- для двухэтажного объекта с мансардным этажом (три надземных этажа): 8 метров до карниза, 15 метров до конька здания.</li> </ul> <p>Для всех объектов высота цоколя не более 1 метра.</p> <p>Максимальная этажность – 3 надземных этажа, включая мансардный.</p> <p>Минимальный отступ от красных линий и территорий общего пользования – 0 м (линия застройки допустима по красной линии; т.е. установление красных линий – границ территорий общего пользования в составе документации по планировке территории допустимо по линии застройки, либо по границам земельных участков, сформированных</p>



1	2	3	4
			<p>под объектами капитального строительства) Максимальный процент застройки в границах земельного участка определяется в соответствии с действующими нормативами*.</p> <p>В зоне запрещается:</p> <ul style="list-style-type: none"> <li>- изменение планировочной структуры, включая основные направления улиц, квартальную разбивку;</li> <li>- изменение исторически сложившихся линий застройки зданий, выходящих на центральные улицы</li> <li>- организация новых площадей, улиц.</li> </ul>
Бытовое обслуживание	3.3	Размещение объектов капитального строительства, предназначенных для оказания населению или организациям бытовых услуг (мастерские мелкого ремонта, ателье, бани, парикмахерские, прачечные, химчистки, похоронные бюро)	<p>Предельные размеры земельных участков определяются в соответствии с действующими нормативами*.</p> <p>Максимальная высота от существующего уровня поверхности земли:</p> <ul style="list-style-type: none"> <li>- для одноэтажного объекта: 4,7 метра до карниза, 8 метров до конька здания.</li> <li>- для одноэтажного объекта с мансардным этажом (два надземных этажа): 4,7 метра до карниза первого этажа, 8 метров до конька здания.</li> <li>- для двухэтажного объекта: 8 метров до карниза, 12 метров до конька здания.</li> <li>- для двухэтажного объекта с мансардным этажом (три надземных этажа): 8 метров до карниза, 15 метров до конька здания.</li> </ul> <p>Для всех объектов высота цоколя не более 1 метра.</p> <p>Максимальная этажность – 3 надземных этажа, включая мансардный.</p> <p>Минимальный отступ от красных линий и территорий общего пользования – 0 м (линия застройки допустима по красной линии; т.е. установление красных линий – границ территорий общего пользования в составе документации по планировке территории допустимо по линии застройки, либо по границам земельных участков, сформированных</p>

1	2	3	4
			<p>под объектами капитального строительства) Максимальный процент застройки в границах земельного участка – 80%.</p> <p>В зоне запрещается:</p> <ul style="list-style-type: none"> <li>- изменение планировочной структуры, включая основные направления улиц, квартальную разбивку;</li> <li>- изменение исторически сложившихся линий застройки зданий, выходящих на центральные улицы</li> <li>- организация новых площадей, улиц.</li> </ul>
Рынки	4.3	<p>Размещение объектов капитального строительства, сооружений, предназначенных для организации постоянной или временной торговли (ярмарка, рынок, базар), с учетом того, что каждое из торговых мест не располагает торговой площадью более 200 кв. м; размещение гаражей и (или) стоянок для автомобилей сотрудников и посетителей рынка</p>	<p>Предельные размеры земельных участков определяются в соответствии с действующими нормативами*.</p> <p>Максимальная высота от существующего уровня поверхности земли:</p> <ul style="list-style-type: none"> <li>- для одноэтажного объекта: 4,7 метра до карниза, 8 метров до конька здания.</li> <li>- для одноэтажного объекта с мансардным этажом (два надземных этажа): 4,7 метра до карниза первого этажа, 8 метров до конька здания.</li> <li>- для двухэтажного объекта: 8 метров до карниза, 12 метров до конька здания.</li> <li>- для двухэтажного объекта с мансардным этажом (три надземных этажа): 8 метров до карниза, 15 метров до конька здания.</li> </ul> <p>Для всех объектов высота цоколя не более 1 метра.</p> <p>Максимальная этажность – 3 надземных этажа, включая мансардный.</p> <p>Минимальный отступ от красных линий и территорий общего пользования – 0 м (линия застройки допустима по красной линии; т.е. установление красных линий – границ территорий общего пользования в составе документации по планировке территории допустимо по линии застройки, либо по границам земельных участков, сформированных под объектами капитального строительства)</p>

1	2	3	4
			<p>Максимальный процент застройки в границах земельного участка – 70%.</p> <p>В зоне запрещается:</p> <ul style="list-style-type: none"> <li>- изменение планировочной структуры, включая основные направления улиц, квартальную разбивку;</li> <li>- изменение исторически сложившихся линий застройки зданий, выходящих на центральные улицы</li> <li>- организация новых площадей, улиц.</li> </ul>
Магазины	4.4	Размещение объектов капитального строительства, предназначенных для продажи товаров, торговая площадь которых составляет до 5000 кв. м	<p>Предельные размеры земельных участков определяются в соответствии с действующими нормативами*.</p> <p>Максимальная высота от существующего уровня поверхности земли:</p> <ul style="list-style-type: none"> <li>- для одноэтажного объекта: 4,7 метра до карниза, 8 метров до конька здания.</li> <li>- для одноэтажного объекта с мансардным этажом (два надземных этажа): 4,7 метра до карниза первого этажа, 8 метров до конька здания.</li> <li>- для двухэтажного объекта: 8 метров до карниза, 12 метров до конька здания.</li> <li>- для двухэтажного объекта с мансардным этажом (три надземных этажа): 8 метров до карниза, 15 метров до конька здания.</li> </ul> <p>Для всех объектов высота цоколя не более 1 метра.</p> <p>Максимальная этажность – 3 надземных этажа, включая мансардный.</p> <p>Минимальный отступ от красных линий и территорий общего пользования – 0 м (линия застройки допустима по красной линии; т.е. установление красных линий – границ территорий общего пользования в составе документации по планировке территории допустимо по линии застройки, либо по границам земельных участков, сформированных под объектами капитального строительства)</p> <p>Максимальный процент застройки в границах земельного</p>

1	2	3	4
			<p>участка – 70%.</p> <p>Максимальный размер торговой площади-1500 кв.м</p> <p>В зоне запрещается:</p> <ul style="list-style-type: none"> <li>- изменение планировочной структуры, включая основные направления улиц, квартальную разбивку;</li> <li>- изменение исторически сложившихся линий застройки зданий, выходящих на центральные улицы</li> <li>- организация новых площадей, улиц.</li> </ul>
Историко-культурная деятельность	9.3	<p>Сохранение и изучение объектов культурного наследия народов Российской Федерации (памятников истории и культуры), в том числе:</p> <p>объектов археологического наследия, достопримечательных мест, мест бытования исторических промыслов, производств и ремесел, исторических поселений, недействующих военных и гражданских захоронений, объектов культурного наследия, хозяйственная деятельность, являющаяся историческим промыслом или ремеслом, а также хозяйственная деятельность, обеспечивающая познавательный туризм</p>	<p>Не распространяются\</p> <p>В зоне запрещается:</p> <ul style="list-style-type: none"> <li>- изменение планировочной структуры, включая основные направления улиц, квартальную разбивку;</li> <li>- изменение исторически сложившихся линий застройки зданий, выходящих на центральные улицы</li> <li>- организация новых площадей, улиц.</li> </ul>
Земельные участки (территории) общего пользования	12.0	<p>Земельные участки общего пользования. Содержание данного вида разрешенного использования включает в себя содержание видов разрешенного использования с кодами 12.0.1 - 12.0.2</p>	<p>Не распространяются</p> <p>В зоне запрещается:</p> <ul style="list-style-type: none"> <li>- изменение планировочной структуры, включая основные направления улиц, квартальную разбивку;</li> <li>- изменение исторически сложившихся линий застройки зданий, выходящих на центральные улицы</li> <li>- организация новых площадей, улиц.</li> </ul>

### Условно разрешенные виды и параметры разрешенного строительства, реконструкции объектов капитального строительства

Виды разрешенного использования			
Наименование	Код	Описание	Предельные (минимальные и (или) максимальные) размеры земельных участков и предельные параметры разрешенного строительства, реконструкции объектов капитального строительства
1	2	3	4
-	-	-	-

### Вспомогательные виды и параметры разрешенного строительства, реконструкции объектов капитального строительства

Виды разрешенного использования			
Наименование	Код	Описание	Предельные (минимальные и (или) максимальные) размеры земельных участков и предельные параметры разрешенного строительства, реконструкции объектов капитального строительства
1	2	3	4
-	-	-	-

## ТЕРРИТОРИАЛЬНАЯ ЗОНА «ОУ» - ЗОНА ОБРАЗОВАНИЯ И ПРОСВЕЩЕНИЯ

### Основные виды и параметры разрешенного строительства, реконструкции объектов капитального строительства

Виды разрешенного использования				Вспомогательные виды разрешенного использования
Наименование	Код	Описание	Предельные (минимальные и (или) максимальные) размеры земельных участков и предельные параметры разрешенного строительства, реконструкции объектов капитального строительства	перечень объектов
1	2	3	4	5

1	2	3	4	5
Предоставление коммунальных услуг	3.1.1	Размещение зданий и сооружений, обеспечивающих поставку воды, тепла, электричества, газа, отвод канализационных стоков, очистку и уборку объектов недвижимости (котельных, водозаборов, очистных сооружений, насосных станций, водопроводов, линий электропередач, трансформаторных подстанций, газопроводов, линий связи, телефонных станций, канализаций, стоянок, гаражей и мастерских для обслуживания уборочной и аварийной техники, сооружений, необходимых для сбора и плавки снега)	Предельные (минимальные и (или) максимальные) размеры земельных участков, предельные параметры разрешенного строительства, реконструкции объектов капитального строительства определяются в соответствии с действующими нормативами*	-
Образование и просвещение	3.5	Размещение объектов капитального строительства, предназначенных для воспитания, образования и просвещения. Содержание данного вида разрешенного использования включает в себя содержание видов разрешенного использования с кодами 3.5.1 - 3.5.2	Предельные размеры земельных участков определяются в соответствии с действующими нормативами*. Минимальный отступ от границы земельного участка определяется в соответствии с действующими нормативами*. Предельное количество этажей (или предельная высота) определяется в соответствии с действующими нормативами*. Максимальный процент застройки в границах земельного участка – 40%	Объекты инженерной и коммунальной инфраструктуры (Объекты водоснабжения, теплоснабжения, газоснабжения, водоотведения, слаботочных сетей, объекты связи, объекты электроэнергетики и т.п.), общежития, мастерские, лаборатории, выставочные залы, предприятия общественного питания объекты постоянного и временного хранения автотранспорта, если их размещение не причиняет вреда окружающей среде и

1	2	3	4	5
				санитарному благополучию
Дошкольное, начальное и среднее общее образование	3.5.1	Размещение объектов капитального строительства, предназначенных для просвещения, дошкольного, начального и среднего общего образования (детские ясли, детские сады, школы, лицеи, гимназии, художественные, музыкальные школы, образовательные кружки и иные организации, осуществляющие деятельность по воспитанию, образованию и просвещению), в том числе зданий, спортивных сооружений, предназначенных для занятия обучающихся физической культурой и спортом	Предельные размеры земельных участков определяются в соответствии с действующими нормативами*. Минимальный отступ от границы земельного участка определяется в соответствии с действующими нормативами*. Предельное количество этажей (или предельная высота) определяется в соответствии с действующими нормативами*. Максимальный процент застройки в границах земельного участка – 40%	Объекты инженерной и коммунальной инфраструктуры (Объекты водоснабжения, теплоснабжения, газоснабжения, водоотведения, слаботочных сетей, объекты связи, объекты электроэнергетики и т.п.), общежития
Среднее и высшее профессиональное образование	3.5.2	Размещение объектов капитального строительства, предназначенных для профессионального образования и просвещения (профессиональные технические училища, колледжи, художественные, музыкальные училища, общества знаний, институты, университеты, организации по переподготовке и повышению квалификации специалистов и иные организации, осуществляющие деятельность по образованию и просвещению), в том числе зданий, спортивных сооружений, предназначенных для занятия обучающихся физической культурой и спортом	Предельные размеры земельных участков определяются в соответствии с действующими нормативами*. Минимальный отступ от границы земельного участка определяется в соответствии с действующими нормативами*. Предельное количество этажей (или предельная высота) определяется в соответствии с действующими нормативами*. Максимальный процент застройки в границах земельного участка – 40%	Объекты инженерной и коммунальной инфраструктуры (Объекты водоснабжения, теплоснабжения, газоснабжения, водоотведения, слаботочных сетей, объекты связи, объекты электроэнергетики и т.п.), общежития, мастерские, лаборатории, выставочные залы, предприятия общественного питания объекты постоянного и временного хранения автотранспорта, если их размещение не причиняет вреда окружающей среде и

1	2	3	4	5
Обеспечение занятий спортом в помещениях	5.1.2	Размещение спортивных клубов, спортивных залов, бассейнов, физкультурно-оздоровительных комплексов в зданиях и сооружениях	Предельные размеры земельных участков определяются в соответствии с действующими нормативами*. Минимальный отступ от границы земельного участка определяется в соответствии с действующими нормативами*. Предельное количество этажей (или предельная высота) определяется в соответствии с действующими нормативами*. Максимальный процент застройки в границах земельного участка – 80%	санитарному благополучию Объекты инженерной и коммунальной инфраструктуры (Объекты водоснабжения, теплоснабжения, газоснабжения, водоотведения, слаботочных сетей, объекты связи, объекты электроэнергетики и т.п.), предприятия общественного питания, объекты постоянного и временного хранения автотранспорта, если их размещение не причиняет вреда окружающей среде и санитарному благополучию
Площадки для занятий спортом	5.1.3	Размещение площадок для занятия спортом и физкультурой на открытом воздухе (физкультурные площадки, беговые дорожки, поля для спортивной игры)	Предельные размеры земельных участков определяются в соответствии с действующими нормативами*. Минимальный отступ от границы земельного участка определяется в соответствии с действующими нормативами*. Предельное количество этажей (или предельная высота) определяется в соответствии с действующими нормативами*. Максимальный процент застройки в границах земельного участка – 60%. Расстояния от границы жилой застройки до открытых физкультурно-оздоровительных	Объекты инженерной и коммунальной инфраструктуры (Объекты водоснабжения, теплоснабжения, газоснабжения, водоотведения, слаботочных сетей, объекты связи, объекты электроэнергетики и т.п.), объекты постоянного и временного хранения автотранспорта, если их размещение не причиняет вреда окружающей среде и санитарному благополучию



1	2	3	4	5
			сооружений открытого типа должны составлять: со стационарными трибунами вместимостью свыше 500 мест – 300 м; со стационарными трибунами вместимостью от 100 до 500 мест – 100 м; со стационарными трибунами вместимостью до 100 мест – 50 м	
Земельные участки (территории) общего пользования	12.0	Земельные участки общего пользования. Содержание данного вида разрешенного использования включает в себя содержание видов разрешенного использования с кодами 12.0.1 - 12.0.2	Не распространяются	Объекты инженерной и коммунальной инфраструктуры (Объекты водоснабжения, теплоснабжения, газоснабжения, водоотведения, слаботочных сетей, объекты связи, объекты электроэнергетики и т.п.)
Улично-дорожная сеть	12.0.1	Размещение объектов улично-дорожной сети: автомобильных дорог, трамвайных путей и пешеходных тротуаров в границах населенных пунктов, пешеходных переходов, бульваров, площадей, проездов, велодорожек и объектов велотранспортной и инженерной инфраструктуры; размещение придорожных стоянок (парковок) транспортных средств в границах городских улиц и дорог, за исключением предусмотренных видами разрешенного	Не распространяются	Объекты инженерной и коммунальной инфраструктуры (Объекты водоснабжения, теплоснабжения, газоснабжения, водоотведения, слаботочных сетей, объекты связи, объекты электроэнергетики и т.п.)

1	2	3	4	5
		использования с кодами 2.7.1, 4.9, 7.2.3, а также некапитальных сооружений, предназначенных для охраны транспортных средств		
Благоустройство территории	12.0.2	Размещение декоративных, технических, планировочных, конструктивных устройств, элементов озеленения, различных видов оборудования и оформления, малых архитектурных форм, некапитальных нестационарных строений и сооружений, информационных щитов и указателей, применяемых как составные части благоустройства территории, общественных туалетов	Не распространяются	Объекты инженерной и коммунальной инфраструктуры (Объекты водоснабжения, теплоснабжения, газоснабжения, водоотведения, слаботочных сетей, объекты связи, объекты электроэнергетики и т.п.)

**Условно разрешенные виды и параметры разрешенного строительства, реконструкции объектов капитального строительства**

Виды разрешенного использования				Вспомогательные виды разрешенного использования
Наименование	Код	Описание	Предельные (минимальные и (или) максимальные) размеры земельных участков и предельные параметры разрешенного строительства, реконструкции объектов капитального строительства	перечень объектов
1	2	3	4	5
Осуществление религиозных обрядов	3.7.1	Размещение зданий и сооружений, предназначенных для совершения религиозных обрядов и церемоний (в том числе церкви, соборы, храмы, часовни, мечети, молельные дома, синагоги)	Предельные размеры земельных участков определяются в соответствии с действующими нормативами*. Минимальный отступ от границы земельного участка определяется в	Объекты инженерной и коммунальной инфраструктуры (Объекты водоснабжения, теплоснабжения, газоснабжения, водоотведения,

1	2	3	4	5
			соответствии с действующими нормативами*. Предельное количество этажей (или предельная высота) определяется в соответствии с действующими нормативами*. Максимальный процент застройки в границах земельного участка – 75%	слаботочных сетей, объекты связи, объекты электроэнергетики и т.п.)
Стоянка транспортных средств	4.9.2	Размещение стоянок (парковок) легковых автомобилей и других мототранспортных средств, в том числе мотоциклов, мотороллеров, мотоклясок, мопедов, скутеров, за исключением встроенных, пристроенных и встроенно-пристроенных стоянок	Предельные (минимальные и (или) максимальные) размеры земельных участков, предельные параметры разрешенного строительства, реконструкции объектов капитального строительства определяются в соответствии с действующими нормативами*	Объекты инженерной и коммунальной инфраструктуры (Объекты водоснабжения, теплоснабжения, газоснабжения, водоотведения, слаботочных сетей, объекты связи, объекты электроэнергетики и т.п.)
Обеспечение спортивно-зрелищных мероприятий	5.1.1	Размещение спортивно-зрелищных зданий и сооружений, имеющих специальные места для зрителей от 500 мест (стадионов, дворцов спорта, ледовых дворцов, ипподромов)	Предельные размеры земельных участков определяются в соответствии с действующими нормативами*. Минимальный отступ от границы земельного участка определяется в соответствии с действующими нормативами*. Предельное количество этажей (или предельная высота) определяется в соответствии с действующими нормативами*. Максимальный процент застройки в границах земельного участка – 80%	Объекты инженерной и коммунальной инфраструктуры (Объекты водоснабжения, теплоснабжения, газоснабжения, водоотведения, слаботочных сетей, объекты связи, объекты электроэнергетики и т.п.) объекты постоянного и временного хранения автотранспорта, объекты общественного питания
Оборудованные площадки для занятий спортом	5.1.4	Размещение сооружений для занятия спортом и физкультурой на открытом воздухе (теннисные	Предельные размеры земельных участков определяются в соответствии с действующими	Объекты инженерной и коммунальной инфраструктуры (Объекты

1	2	3	4	5
		корты, автодромы, мотодромы, трамплины, спортивные стрельбища)	нормативами*. Минимальный отступ от границы земельного участка определяется в соответствии с действующими нормативами*. Предельное количество этажей (или предельная высота) определяется в соответствии с действующими нормативами*. Максимальный процент застройки в границах земельного участка – 60%	водоснабжения, теплоснабжения, газоснабжения, водоотведения, слаботочных сетей, объекты связи, объекты электроэнергетики и т.п.), объекты постоянного и временного хранения автотранспорта, объекты общественного питания
Спортивные базы	5.1.7	Размещение спортивных баз и лагерей, в которых осуществляется спортивная подготовка длительно проживающих в них лиц	Предельные размеры земельных участков определяются в соответствии с действующими нормативами*. Минимальный отступ от границы земельного участка определяется в соответствии с действующими нормативами*. Предельное количество этажей (или предельная высота) определяется в соответствии с действующими нормативами*. Максимальный процент застройки в границах земельного участка – 80%	Объекты инженерной и коммунальной инфраструктуры (Объекты водоснабжения, теплоснабжения, газоснабжения, водоотведения, слаботочных сетей, объекты связи, объекты электроэнергетики и т.п.), спортивные площадки, общежития, объекты постоянного и временного хранения автотранспорта

### ТЕРРИТОРИАЛЬНАЯ ЗОНА «ОС» - ЗОНА СПОРТИВНОГО НАЗНАЧЕНИЯ

#### Основные виды и параметры разрешенного строительства, реконструкции объектов капитального строительства

Виды разрешенного использования				Вспомогательные виды разрешенного использования
Наименование	Код	Описание	Предельные (минимальные и (или)	перечень объектов

			максимальные) размеры земельных участков и предельные параметры разрешенного строительства, реконструкции объектов капитального строительства	
1	2	3	4	5
Передвижное жилье	2.4	Размещение сооружений, пригодных к использованию в качестве жилья (палаточные городки, кемпинги, жилые вагончики, жилые прицепы), в том числе с возможностью подключения названных объектов к инженерным сетям, находящимся на земельном участке или на земельных участках, имеющих инженерные сооружения, предназначенных для общего пользования	Предельные размеры земельных участков не подлежат установлению. Минимальный отступ от границы земельного участка не подлежит установлению. Предельное количество этажей (или предельная высота) - 3 надземных этажа. Максимальный процент застройки в границах земельного участка не подлежит установлению	Объекты инженерной и коммунальной инфраструктуры (Объекты водоснабжения, теплоснабжения, газоснабжения, водоотведения, слаботочных сетей, объекты связи, объекты электроэнергетики и т.п.)
Предоставление коммунальных услуг	3.1.1	Размещение зданий и сооружений, обеспечивающих поставку воды, тепла, электричества, газа, отвод канализационных стоков, очистку и уборку объектов недвижимости (котельных, водозаборов, очистных сооружений, насосных станций, водопроводов, линий электропередач, трансформаторных подстанций, газопроводов, линий связи, телефонных станций, канализаций, стоянок, гаражей и мастерских для обслуживания уборочной и аварийной техники, сооружений, необходимых для сбора и плавки снега)	Предельные (минимальные и (или) максимальные) размеры земельных участков, предельные параметры разрешенного строительства, реконструкции объектов капитального строительства определяются в соответствии с действующими нормативами*	-
Магазины	4.4	Размещение объектов капитального	Предельные размеры земельных	Объекты инженерной и

1	2	3	4	5
		строительства, предназначенных для продажи товаров, торговая площадь которых составляет до 5000 кв. м	участков определяются в соответствии с действующими нормативами*. Минимальный отступ от границы земельного участка определяется в соответствии с действующими нормативами*. Предельное количество этажей (или предельная высота) определяется в соответствии с действующими нормативами*. Максимальный процент застройки в границах земельного участка – 70%. Максимальный размер торговой площади-1500 кв.м	коммунальной инфраструктуры (Объекты водоснабжения, теплоснабжения, газоснабжения, водоотведения, слаботочных сетей, объекты связи, объекты электроэнергетики и т.п.), объекты постоянного и временного хранения автотранспорта, если их размещение не причиняет вреда окружающей среде и санитарному благополучию
Обеспечение спортивно-зрелищных мероприятий	5.1.1	Размещение спортивно-зрелищных зданий и сооружений, имеющих специальные места для зрителей от 500 мест (стадионов, дворцов спорта, ледовых дворцов, ипподромов)	Предельные размеры земельных участков определяются в соответствии с действующими нормативами*. Минимальный отступ от границы земельного участка определяется в соответствии с действующими нормативами*. Предельное количество этажей (или предельная высота) определяется в соответствии с действующими нормативами*. Максимальный процент застройки в границах земельного участка – 80%	Объекты инженерной и коммунальной инфраструктуры (Объекты водоснабжения, теплоснабжения, газоснабжения, водоотведения, слаботочных сетей, объекты связи, объекты электроэнергетики и т.п.) объекты постоянного и временного хранения автотранспорта, объекты общественного питания
Обеспечение занятий спортом в помещениях	5.1.2	Размещение спортивных клубов, спортивных залов, бассейнов, физкультурно-оздоровительных комплексов в зданиях и сооружениях	Предельные размеры земельных участков определяются в соответствии с действующими нормативами*. Минимальный отступ от границы	Объекты инженерной и коммунальной инфраструктуры (Объекты водоснабжения, теплоснабжения,

1	2	3	4	5
			<p>земельного участка определяется в соответствии с действующими нормативами*.</p> <p>Предельное количество этажей (или предельная высота) определяется в соответствии с действующими нормативами*.</p> <p>Максимальный процент застройки в границах земельного участка – 80%</p>	<p>газоснабжения, водоотведения, слаботочных сетей, объекты связи, объекты электроэнергетики и т.п.), предприятия общественного питания, объекты постоянного и временного хранения автотранспорта, если их размещение не причиняет вреда окружающей среде и санитарному благополучию</p>
Площадки для занятий спортом	5.1.3	<p>Размещение площадок для занятия спортом и физкультурой на открытом воздухе (физкультурные площадки, беговые дорожки, поля для спортивной игры)</p>	<p>Предельные размеры земельных участков определяются в соответствии с действующими нормативами*.</p> <p>Минимальный отступ от границы земельного участка определяется в соответствии с действующими нормативами*.</p> <p>Предельное количество этажей (или предельная высота) определяется в соответствии с действующими нормативами*.</p> <p>Максимальный процент застройки в границах земельного участка – 60%.</p> <p>Расстояния от границы жилой застройки до открытых физкультурно-оздоровительных сооружений открытого типа должны составлять:</p> <p>со стационарными трибунами вместимостью свыше 500 мест – 300 м;</p> <p>со стационарными трибунами</p>	<p>Объекты инженерной и коммунальной инфраструктуры (Объекты водоснабжения, теплоснабжения, газоснабжения, водоотведения, слаботочных сетей, объекты связи, объекты электроэнергетики и т.п.), объекты постоянного и временного хранения автотранспорта, если их размещение не причиняет вреда окружающей среде и санитарному благополучию</p>

1	2	3	4	5
			вместимостью от 100 до 500 мест – 100 м; со стационарными трибунами вместимостью до 100 мест – 50 м	
Оборудованные площадки для занятий спортом	5.1.4	Размещение сооружений для занятия спортом и физкультурой на открытом воздухе (теннисные корты, автодромы, мотодромы, трамплины, спортивные стрельбища)	Предельные размеры земельных участков определяются в соответствии с действующими нормативами*. Минимальный отступ от границы земельного участка определяется в соответствии с действующими нормативами*. Предельное количество этажей (или предельная высота) определяется в соответствии с действующими нормативами*. Максимальный процент застройки в границах земельного участка – 60%	Объекты инженерной и коммунальной инфраструктуры (Объекты водоснабжения, теплоснабжения, газоснабжения, водоотведения, слаботочных сетей, объекты связи, объекты электроэнергетики и т.п.), объекты постоянного и временного хранения автотранспорта, объекты общественного питания
Водный спорт	5.1.5	Размещение спортивных сооружений для занятия водными видами спорта (причалы и сооружения, необходимые для организации водных видов спорта и хранения соответствующего инвентаря)	Предельные размеры земельных участков определяются в соответствии с действующими нормативами*. Минимальный отступ от границы земельного участка определяется в соответствии с действующими нормативами*. Предельное количество этажей (или предельная высота) определяется в соответствии с действующими нормативами*. Максимальный процент застройки в границах земельного участка – 80%	Объекты инженерной и коммунальной инфраструктуры (Объекты водоснабжения, теплоснабжения, газоснабжения, водоотведения, слаботочных сетей, объекты связи, объекты электроэнергетики и т.п.), предприятия общественного питания, гостиницы, объекты постоянного и временного хранения автотранспорта, если их размещение не причиняет вреда окружающей среде и санитарному благополучию



1	2	3	4	5
Обеспечение внутреннего правопорядка	8.3	Размещение объектов капитального строительства, необходимых для подготовки и поддержания в готовности органов внутренних дел, Росгвардии и спасательных служб, в которых существует военизированная служба; размещение объектов гражданской обороны, за исключением объектов гражданской обороны, являющихся частями производственных зданий	Предельные размеры земельных участков определяются в соответствии с действующими нормативами*. Минимальный отступ от границы земельного участка определяется в соответствии с действующими нормативами*. Предельное количество этажей (или предельная высота) определяется в соответствии с действующими нормативами*. Максимальный процент застройки в границах земельного участка – 80%	Объекты инженерной и коммунальной инфраструктуры (Объекты водоснабжения, теплоснабжения, газоснабжения, водоотведения, слаботочных сетей, объекты связи, объекты электроэнергетики и т.п.), предприятия общественного питания, общежития, объекты постоянного и временного хранения автотранспорта, если их размещение не причиняет вреда окружающей среде и санитарному благополучию
Историко-культурная деятельность	9.3	Сохранение и изучение объектов культурного наследия народов Российской Федерации (памятников истории и культуры), в том числе: объектов археологического наследия, достопримечательных мест, мест бытования исторических промыслов, производств и ремесел, исторических поселений, недействующих военных и гражданских захоронений, объектов культурного наследия, хозяйственная деятельность, являющаяся историческим промыслом или ремеслом, а также хозяйственная деятельность, обеспечивающая познавательный туризм	Не распространяются	-

1	2	3	4	5
Общее пользование водными объектами	11.1	Использование земельных участков, примыкающих к водным объектам способами, необходимыми для осуществления общего водопользования (водопользования, осуществляемого гражданами для личных нужд, а также забор (изъятие) водных ресурсов для целей питьевого и хозяйственно-бытового водоснабжения, купание, использование маломерных судов, водных мотоциклов и других технических средств, предназначенных для отдыха на водных объектах, водопой, если соответствующие запреты не установлены законодательством)	Не распространяются	-
Земельные участки (территории) общего пользования	12.0	Земельные участки общего пользования. Содержание данного вида разрешенного использования включает в себя содержание видов разрешенного использования с кодами 12.0.1 - 12.0.2	Не распространяются	Объекты инженерной и коммунальной инфраструктуры (Объекты водоснабжения, теплоснабжения, газоснабжения, водоотведения, слаботочных сетей, объекты связи, объекты электроэнергетики и т.п.)
Улично-дорожная сеть	12.0.1	Размещение объектов улично-дорожной сети: автомобильных дорог, трамвайных путей и пешеходных тротуаров в границах населенных пунктов, пешеходных переходов, бульваров, площадей, проездов, велодорожек и объектов велотранспортной и инженерной	Не распространяются	Объекты инженерной и коммунальной инфраструктуры (Объекты водоснабжения, теплоснабжения, газоснабжения, водоотведения, слаботочных сетей, объекты связи, объекты

1	2	3	4	5
		инфраструктуры; размещение придорожных стоянок (парковок) транспортных средств в границах городских улиц и дорог, за исключением предусмотренных видами разрешенного использования с кодами 2.7.1, 4.9, 7.2.3, а также некапитальных сооружений, предназначенных для охраны транспортных средств		электроэнергетики и т.п.)
Благоустройство территории	12.0.2	Размещение декоративных, технических, планировочных, конструктивных устройств, элементов озеленения, различных видов оборудования и оформления, малых архитектурных форм, некапитальных нестационарных строений и сооружений, информационных щитов и указателей, применяемых как составные части благоустройства территории, общественных туалетов	Не распространяются	Объекты инженерной и коммунальной инфраструктуры (Объекты водоснабжения, теплоснабжения, газоснабжения, водоотведения, слаботочных сетей, объекты связи, объекты электроэнергетики и т.п.)

**Условно разрешенные виды и параметры разрешенного строительства, реконструкции объектов капитального строительства**

Виды разрешенного использования				Вспомогательные виды разрешенного использования
Наименование	Код	Описание	Предельные (минимальные и (или) максимальные) размеры земельных участков и предельные параметры разрешенного строительства, реконструкции объектов капитального строительства	перечень объектов
1	2	3	4	5

1	2	3	4	5
Общежития	3.2.4	Размещение зданий, предназначенных для размещения общежитий, предназначенных для проживания граждан на время их работы, службы или обучения, за исключением зданий, размещение которых предусмотрено содержанием вида разрешенного использования с кодом 4.7	Предельные размеры земельных участков определяются в соответствии с действующими нормативами, в том числе с противопожарными, санитарно-гигиеническими нормами*. Минимальный отступ от границы земельного участка определяется в соответствии с действующими нормативами, в том числе с противопожарными, санитарно-гигиеническими нормами*. Предельное количество этажей (или предельная высота) определяется в соответствии с действующими нормативами, в том числе с противопожарными, санитарно-гигиеническими нормами*. Максимальный процент застройки в границах земельного участка – 80%	Объекты инженерной и коммунальной инфраструктуры (Объекты водоснабжения, теплоснабжения, газоснабжения, водоотведения, слаботочных сетей, объекты связи, объекты электроэнергетики и т.п.), объекты постоянного и временного хранения автотранспорта, если их размещение не причиняет вреда окружающей среде и санитарному благополучию
Осуществление религиозных обрядов	3.7.1	Размещение зданий и сооружений, предназначенных для совершения религиозных обрядов и церемоний (в том числе церкви, соборы, храмы, часовни, мечети, молельные дома, синагоги)	Предельные размеры земельных участков определяются в соответствии с действующими нормативами*. Минимальный отступ от границы земельного участка определяется в соответствии с действующими нормативами*. Предельное количество этажей (или предельная высота) определяется в соответствии с действующими нормативами*. Максимальный процент застройки в границах земельного участка – 75%	Объекты инженерной и коммунальной инфраструктуры (Объекты водоснабжения, теплоснабжения, газоснабжения, водоотведения, слаботочных сетей, объекты связи, объекты электроэнергетики и т.п.)

1	2	3	4	5
Служебные гаражи	4.9	Размещение постоянных или временных гаражей, стоянок для хранения служебного автотранспорта, используемого в целях осуществления видов деятельности, предусмотренных видами разрешенного использования с кодами 3.0, 4.0, а также для стоянки и хранения транспортных средств общего пользования, в том числе в депо	Предельные размеры земельных участков определяются в соответствии с действующими нормативами*. Минимальный отступ от границы земельного участка определяется в соответствии с действующими нормативами*. Предельное количество этажей (или предельная высота) определяется в соответствии с действующими нормативами*. Максимальный процент застройки в границах земельного участка – 80%	Объекты инженерной и коммунальной инфраструктуры (Объекты водоснабжения, теплоснабжения, газоснабжения, водоотведения, слаботочных сетей, объекты связи, объекты электроэнергетики и т.п.)
Стоянка транспортных средств	4.9.2	Размещение стоянок (парковок) легковых автомобилей и других мототранспортных средств, в том числе мотоциклов, мотороллеров, мотоколясок, мопедов, скутеров, за исключением встроенных, пристроенных и встроенно-пристроенных стоянок	Предельные (минимальные и (или) максимальные) размеры земельных участков, предельные параметры разрешенного строительства, реконструкции объектов капитального строительства определяются в соответствии с действующими нормативами*	Объекты инженерной и коммунальной инфраструктуры (Объекты водоснабжения, теплоснабжения, газоснабжения, водоотведения, слаботочных сетей, объекты связи, объекты электроэнергетики и т.п.)
Авиационный спорт	5.1.6	Размещение спортивных сооружений для занятия авиационными видами спорта (ангары, взлетно-посадочные площадки и иные сооружения, необходимые для организации авиационных видов спорта и хранения соответствующего инвентаря)	Предельные размеры земельных участков определяются в соответствии с действующими нормативами*. Минимальный отступ от границы земельного участка определяется в соответствии с действующими нормативами*. Предельное количество этажей (или предельная высота) определяется в соответствии с действующими	Объекты инженерной и коммунальной инфраструктуры (Объекты водоснабжения, теплоснабжения, газоснабжения, водоотведения, слаботочных сетей, объекты связи, объекты электроэнергетики и т.п.), объекты постоянного и временного хранения

1	2	3	4	5
			нормативами*. Максимальный процент застройки в границах земельного участка – 80%	автотранспорта, объекты общественного питания
Спортивные базы	5.1.7	Размещение спортивных баз и лагерей, в которых осуществляется спортивная подготовка длительно проживающих в них лиц	Предельные размеры земельных участков определяются в соответствии с действующими нормативами*. Минимальный отступ от границы земельного участка определяется в соответствии с действующими нормативами*. Предельное количество этажей (или предельная высота) определяется в соответствии с действующими нормативами*. Максимальный процент застройки в границах земельного участка – 80%	Объекты инженерной и коммунальной инфраструктуры (Объекты водоснабжения, теплоснабжения, газоснабжения, водоотведения, слаботочных сетей, объекты связи, объекты электроэнергетики и т.п.), спортивные площадки, общежития, объекты постоянного и временного хранения автотранспорта
Связь	6.8	Размещение объектов связи, радиовещания, телевидения, включая воздушные радиорелейные, надземные и подземные кабельные линии связи, линии радиофикации, антенные поля, усилительные пункты на кабельных линиях связи, инфраструктуру спутниковой связи и телерадиовещания, за исключением объектов связи, размещение которых предусмотрено содержанием видов разрешенного использования с кодами 3.1.1, 3.2.3	Предельные размеры земельных участков не подлежат установлению. Минимальный отступ от границы земельного участка не подлежит установлению. Предельное количество этажей (или предельная высота) не подлежит установлению. Максимальный процент застройки в границах земельного участка – 90%	Объекты инженерной и коммунальной инфраструктуры (Объекты водоснабжения, теплоснабжения, газоснабжения, водоотведения, слаботочных сетей, объекты связи, объекты электроэнергетики и т.п.)
Склад	6.9	Размещение сооружений, имеющих назначение по временному хранению, распределению и перевалке грузов (за исключением	Предельные размеры земельных участков определяются в соответствии с действующими нормативами*.	Объекты инженерной и коммунальной инфраструктуры (Объекты водоснабжения,

1	2	3	4	5
		хранения стратегических запасов), не являющихся частями производственных комплексов, на которых был создан груз: промышленные базы, склады, погрузочные терминалы и доки, нефтехранилища и нефтеналивные станции, газовые хранилища и обслуживающие их газоконденсатные и газоперекачивающие станции, элеваторы и продовольственные склады, за исключением железнодорожных перевалочных складов	Минимальный отступ от границы земельного участка определяется в соответствии с действующими нормативами*. Минимальный отступ от красной линии до линии застройки определяется в соответствии с действующими нормативами*. Максимальный процент застройки в границах земельного участка – 60%	теплоснабжения, газоснабжения, водоотведения, слаботочных сетей, объекты связи, объекты электроэнергетики и т.п.), объекты постоянного и временного хранения автотранспорта
Стоянки транспорта общего пользования	7.2.3	Размещение стоянок транспортных средств, осуществляющих перевозки людей по установленному маршруту	Предельные размеры земельных участков определяются в соответствии с действующими нормативами*. Минимальный отступ от границы земельного участка определяется в соответствии с действующими нормативами*. Минимальный отступ от красной линии до линии застройки - определяется в соответствии с действующими нормативами*. Максимальный процент застройки в границах земельного участка не подлежит установлению	Объекты инженерной и коммунальной инфраструктуры (Объекты водоснабжения, теплоснабжения, газоснабжения, водоотведения, слаботочных сетей, объекты связи, объекты электроэнергетики и т.п.)

## ТЕРРИТОРИАЛЬНАЯ ЗОНА «ОЗ» - ЗОНА ЗДРАВООХРАНЕНИЯ

### Основные виды и параметры разрешенного строительства, реконструкции объектов капитального строительства

Виды разрешенного использования				Вспомогательные виды разрешенного использования
Наименование	Код	Описание	Предельные (минимальные и (или) максимальные) размеры земельных участков и предельные параметры разрешенного строительства, реконструкции объектов капитального строительства	перечень объектов
1	2	3	4	5
Предоставление коммунальных услуг	3.1.1	Размещение зданий и сооружений, обеспечивающих поставку воды, тепла, электричества, газа, отвод канализационных стоков, очистку и уборку объектов недвижимости (котельных, водозаборов, очистных сооружений, насосных станций, водопроводов, линий электропередач, трансформаторных подстанций, газопроводов, линий связи, телефонных станций, канализаций, стоянок, гаражей и мастерских для обслуживания уборочной и аварийной техники, сооружений, необходимых для сбора и плавки снега)	Предельные (минимальные и (или) максимальные) размеры земельных участков, предельные параметры разрешенного строительства, реконструкции объектов капитального строительства определяются в соответствии с действующими нормативами*	-
Амбулаторно-поликлиническое обслуживание	3.4.1	Размещение объектов капитального строительства, предназначенных для оказания гражданам амбулаторно-поликлинической медицинской помощи (поликлиники, фельдшерские пункты, пункты	Предельные размеры земельных участков определяются в соответствии с действующими нормативами*. Минимальный отступ от границы земельного участка определяется в	Объекты инженерной и коммунальной инфраструктуры (Объекты водоснабжения, теплоснабжения, газоснабжения, водоотведения,



1	2	3	4	5
		здравоохранения, центры матери и ребенка, диагностические центры, молочные кухни, станции донорства крови, клинические лаборатории)	соответствии с действующими нормативами*. Предельное количество этажей (или предельная высота) определяется в соответствии с действующими нормативами*. Максимальный процент застройки в границах земельного участка – 80%	слаботочных сетей, объекты связи, объекты электроэнергетики и т.п.), объекты постоянного и временного хранения автотранспорта, если их размещение не причиняет вреда окружающей среде и санитарному благополучию
Стационарное медицинское обслуживание	3.4.2	Размещение объектов капитального строительства, предназначенных для оказания гражданам медицинской помощи в стационарах (больницы, родильные дома, диспансеры, научно-медицинские учреждения и прочие объекты, обеспечивающие оказание услуги по лечению в стационаре); размещение станций скорой помощи; размещение площадок санитарной авиации	Предельные размеры земельных участков определяются в соответствии с действующими нормативами*. Минимальный отступ от границы земельного участка определяется в соответствии с действующими нормативами*. Предельное количество этажей (или предельная высота) определяется в соответствии с действующими нормативами*. Максимальный процент застройки в границах земельного участка – 70%	Объекты инженерной и коммунальной инфраструктуры (Объекты водоснабжения, теплоснабжения, газоснабжения, водоотведения, слаботочных сетей, объекты связи, объекты электроэнергетики и т.п.), объекты постоянного и временного хранения автотранспорта, если их размещение не причиняет вреда окружающей среде и санитарному благополучию
Медицинские организации особого назначения	3.4.3	Размещение объектов капитального строительства для размещения медицинских организаций, осуществляющих проведение судебно-медицинской и патолого-анатомической экспертизы (моргы)	Предельные размеры земельных участков определяются в соответствии с действующими нормативами*. Минимальный отступ от границы земельного участка определяется в соответствии с действующими нормативами*. Предельное количество этажей (или предельная высота) определяется в	Объекты инженерной и коммунальной инфраструктуры (Объекты водоснабжения, теплоснабжения, газоснабжения, водоотведения, слаботочных сетей, объекты связи, объекты электроэнергетики и т.п.), объекты постоянного и

1	2	3	4	5
			соответствии с действующими нормативами*. Максимальный процент застройки в границах земельного участка – 70%	временного хранения автотранспорта, если их размещение не причиняет вреда окружающей среде и санитарному благополучию
Осуществление религиозных обрядов	3.7.1	Размещение зданий и сооружений, предназначенных для совершения религиозных обрядов и церемоний (в том числе церкви, соборы, храмы, часовни, мечети, молельные дома, синагоги)	Предельные размеры земельных участков определяются в соответствии с действующими нормативами*. Минимальный отступ от границы земельного участка определяется в соответствии с действующими нормативами*. Предельное количество этажей (или предельная высота) определяется в соответствии с действующими нормативами*. Максимальный процент застройки в границах земельного участка – 75%	Объекты инженерной и коммунальной инфраструктуры (Объекты водоснабжения, теплоснабжения, газоснабжения, водоотведения, слаботочных сетей, объекты связи, объекты электроэнергетики и т.п.)
Служебные гаражи	4.9	Размещение постоянных или временных гаражей, стоянок для хранения служебного автотранспорта, используемого в целях осуществления видов деятельности, предусмотренных видами разрешенного использования с кодами 3.0, 4.0, а также для стоянки и хранения транспортных средств общего пользования, в том числе в депо	Предельные размеры земельных участков определяются в соответствии с действующими нормативами*. Минимальный отступ от границы земельного участка определяется в соответствии с действующими нормативами*. Предельное количество этажей (или предельная высота) определяется в соответствии с действующими нормативами*. Максимальный процент застройки в границах земельного участка – 80%	Объекты инженерной и коммунальной инфраструктуры (Объекты водоснабжения, теплоснабжения, газоснабжения, водоотведения, слаботочных сетей, объекты связи, объекты электроэнергетики и т.п.)
Обеспечение	8.3	Размещение объектов капитального	Предельные размеры земельных	Объекты инженерной и

1	2	3	4	5
внутреннего правопорядка		строительства, необходимых для подготовки и поддержания в готовности органов внутренних дел, Росгвардии и спасательных служб, в которых существует военизированная служба; размещение объектов гражданской обороны, за исключением объектов гражданской обороны, являющихся частями производственных зданий	участков определяются в соответствии с действующими нормативами*. Минимальный отступ от границы земельного участка определяется в соответствии с действующими нормативами*. Предельное количество этажей (или предельная высота) определяется в соответствии с действующими нормативами*. Максимальный процент застройки в границах земельного участка – 80%	коммунальной инфраструктуры (Объекты водоснабжения, теплоснабжения, газоснабжения, водоотведения, слаботочных сетей, объекты связи, объекты электроэнергетики и т.п.), предприятия общественного питания, общежития, объекты постоянного и временного хранения автотранспорта, если их размещение не причиняет вреда окружающей среде и санитарному благополучию
Санаторная деятельность	9.2.1	Размещение санаториев, профилакториев, бальнеологических лечебниц, грязелечебниц, обеспечивающих оказание услуги по лечению и оздоровлению населения; обустройство лечебно-оздоровительных местностей (пляжи, бюветы, места добычи целебной грязи); размещение лечебно-оздоровительных лагерей	Предельные размеры земельных участков определяются в соответствии с действующими нормативами*. Минимальный отступ от границы земельного участка определяется в соответствии с действующими нормативами*. Предельное количество этажей (или предельная высота) определяется в соответствии с действующими нормативами*. Максимальный процент застройки в границах земельного участка – 30%	Объекты инженерной и коммунальной инфраструктуры (Объекты водоснабжения, теплоснабжения, газоснабжения, водоотведения, слаботочных сетей, объекты связи, объекты электроэнергетики и т.п.), предприятия общественного питания, объекты постоянного и временного хранения автотранспорта, если их размещение не причиняет вреда окружающей среде и санитарному благополучию
Историко- культурная деятельность	9.3	Сохранение и изучение объектов культурного наследия народов Российской Федерации (памятников	Не распространяются	-

1	2	3	4	5
		истории и культуры), в том числе: объектов археологического наследия, достопримечательных мест, мест бытования исторических промыслов, производств и ремесел, исторических поселений, недействующих военных и гражданских захоронений, объектов культурного наследия, хозяйственная деятельность, являющаяся историческим промыслом или ремеслом, а также хозяйственная деятельность, обеспечивающая познавательный туризм		
Земельные участки (территории) общего пользования	12.0	Земельные участки общего пользования. Содержание данного вида разрешенного использования включает в себя содержание видов разрешенного использования с кодами 12.0.1 - 12.0.2	Не распространяются	Объекты инженерной и коммунальной инфраструктуры (Объекты водоснабжения, теплоснабжения, газоснабжения, водоотведения, слаботочных сетей, объекты связи, объекты электроэнергетики и т.п.)
Улично-дорожная сеть	12.0.1	Размещение объектов улично-дорожной сети: автомобильных дорог, трамвайных путей и пешеходных тротуаров в границах населенных пунктов, пешеходных переходов, бульваров, площадей, проездов, велодорожек и объектов велотранспортной и инженерной инфраструктуры;	Не распространяются	Объекты инженерной и коммунальной инфраструктуры (Объекты водоснабжения, теплоснабжения, газоснабжения, водоотведения, слаботочных сетей, объекты связи, объекты электроэнергетики и т.п.)

1	2	3	4	5
		размещение придорожных стоянок (парковок) транспортных средств в границах городских улиц и дорог, за исключением предусмотренных видами разрешенного использования с кодами 2.7.1, 4.9, 7.2.3, а также некапитальных сооружений, предназначенных для охраны транспортных средств		
Благоустройство территории	12.0.2	Размещение декоративных, технических, планировочных, конструктивных устройств, элементов озеленения, различных видов оборудования и оформления, малых архитектурных форм, некапитальных нестационарных строений и сооружений, информационных щитов и указателей, применяемых как составные части благоустройства территории, общественных туалетов	Не распространяются	Объекты инженерной и коммунальной инфраструктуры (Объекты водоснабжения, теплоснабжения, газоснабжения, водоотведения, слаботочных сетей, объекты связи, объекты электроэнергетики и т.п.)

### Условно разрешенные виды и параметры разрешенного строительства, реконструкции объектов капитального строительства

Виды разрешенного использования				Вспомогательные виды разрешенного использования
Наименование	Код	Описание	Предельные (минимальные и (или) максимальные) размеры земельных участков и предельные параметры разрешенного строительства, реконструкции объектов капитального строительства	перечень объектов
1	2	3	4	5
Стоянка	4.9.2	Размещение стоянок (парковок)	Предельные (минимальные и (или)	Объекты инженерной и

1	2	3	4	5
транспортных средств		легковых автомобилей и других мототранспортных средств, в том числе мотоциклов, мотороллеров, мотоколясок, мопедов, скутеров, за исключением встроженных, пристроенных и встроено-пристроенных стоянок	максимальные) размеры земельных участков, предельные параметры разрешенного строительства, реконструкции объектов капитального строительства определяются в соответствии с действующими нормативами*	коммунальной инфраструктуры (Объекты водоснабжения, теплоснабжения, газоснабжения, водоотведения, слаботочных сетей, объекты связи, объекты электроэнергетики и т.п.)
Связь	6.8	Размещение объектов связи, радиовещания, телевидения, включая воздушные радиорелейные, надземные и подземные кабельные линии связи, линии радиофикации, антенные поля, усилительные пункты на кабельных линиях связи, инфраструктуру спутниковой связи и телерадиовещания, за исключением объектов связи, размещение которых предусмотрено содержанием видов разрешенного использования с кодами 3.1.1, 3.2.3	Предельные размеры земельных участков не подлежат установлению. Минимальный отступ от границы земельного участка не подлежит установлению. Предельное количество этажей (или предельная высота) не подлежит установлению. Максимальный процент застройки в границах земельного участка – 90%	Объекты инженерной и коммунальной инфраструктуры (Объекты водоснабжения, теплоснабжения, газоснабжения, водоотведения, слаботочных сетей, объекты связи, объекты электроэнергетики и т.п.)
Стоянки транспорта общего пользования	7.2.3	Размещение стоянок транспортных средств, осуществляющих перевозки людей по установленному маршруту	Предельные размеры земельных участков определяются в соответствии с действующими нормативами*. Минимальный отступ от границы земельного участка определяется в соответствии с действующими нормативами*. Минимальный отступ от красной линии до линии застройки - определяется в соответствии с действующими нормативами*. Максимальный процент застройки в	Объекты инженерной и коммунальной инфраструктуры (Объекты водоснабжения, теплоснабжения, газоснабжения, водоотведения, слаботочных сетей, объекты связи, объекты электроэнергетики и т.п.)

1	2	3	4	5
			граница земельного участка не подлежит установлению	

## ТЕРРИТОРИАЛЬНАЯ ЗОНА «ОРК» - ЗОНА РАЗВЛЕЧЕНИЯ, КУЛЬТУРЫ, ОБЩЕСТВЕННОГО ПИТАНИЯ

### Основные виды и параметры разрешенного строительства, реконструкции объектов капитального строительства

Виды разрешенного использования				Вспомогательные виды разрешенного использования
Наименование	Код	Описание	Предельные (минимальные и (или) максимальные) размеры земельных участков и предельные параметры разрешенного строительства, реконструкции объектов капитального строительства	перечень объектов
1	2	3	4	5
Предоставление коммунальных услуг	3.1.1	Размещение зданий и сооружений, обеспечивающих поставку воды, тепла, электричества, газа, отвод канализационных стоков, очистку и уборку объектов недвижимости (котельных, водозаборов, очистных сооружений, насосных станций, водопроводов, линий электропередач, трансформаторных подстанций, газопроводов, линий связи, телефонных станций, канализаций, стоянок, гаражей и мастерских для обслуживания уборочной и аварийной техники, сооружений, необходимых для сбора	Предельные (минимальные и (или) максимальные) размеры земельных участков, предельные параметры разрешенного строительства, реконструкции объектов капитального строительства определяются в соответствии с действующими нормативами*	-

1	2	3	4	5
		и плавки снега)		
Оказание услуг связи	3.2.3	Размещение зданий, предназначенных для размещения пунктов оказания услуг почтовой, телеграфной, междугородней и международной телефонной связи	Предельные размеры земельных участков определяются в соответствии с действующими нормативами*. Минимальный отступ от границы земельного участка определяется в соответствии с действующими нормативами*. Предельное количество этажей (или предельная высота) определяется в соответствии с действующими нормативами*. Максимальный процент застройки в границах земельного участка – 80%	Объекты инженерной и коммунальной инфраструктуры (Объекты водоснабжения, теплоснабжения, газоснабжения, водоотведения, слаботочных сетей, объекты связи, объекты электроэнергетики и т.п.), объекты постоянного и временного хранения автотранспорта, если их размещение не причиняет вреда окружающей среде и санитарному благополучию
Бытовое обслуживание	3.3	Размещение объектов капитального строительства, предназначенных для оказания населению или организациям бытовых услуг (мастерские мелкого ремонта, ателье, бани, парикмахерские, прачечные, химчистки, похоронные бюро)	Предельные размеры земельных участков определяются в соответствии с действующими нормативами*. Минимальный отступ от границы земельного участка определяется в соответствии с действующими нормативами*. Предельное количество этажей (или предельная высота) определяется в соответствии с действующими нормативами*. Максимальный процент застройки в границах земельного участка – 80%	Объекты инженерной и коммунальной инфраструктуры (Объекты водоснабжения, теплоснабжения, газоснабжения, водоотведения, слаботочных сетей, объекты связи, объекты электроэнергетики и т.п.), объекты постоянного и временного хранения автотранспорта, если их размещение не причиняет вреда окружающей среде и санитарному благополучию
Объекты культурно-досуговой	3.6.1	Размещение зданий, предназначенных для размещения музеев, выставочных залов,	Предельные размеры земельных участков определяются в соответствии с действующими	Объекты инженерной и коммунальной инфраструктуры (Объекты



1	2	3	4	5
деятельности		художественных галерей, домов культуры, библиотек, кинотеатров и кинозалов, театров, филармоний, концертных залов, планетариев	нормативами*. Минимальный отступ от границы земельного участка определяется в соответствии с действующими нормативами*. Предельное количество этажей (или предельная высота) определяется в соответствии с действующими нормативами*. Максимальный процент застройки в границах земельного участка – 70%	водоснабжения, теплоснабжения, газоснабжения, водоотведения, слаботочных сетей, объекты связи, объекты электроэнергетики и т.п.), объекты постоянного и временного хранения автотранспорта, если их размещение не причиняет вреда окружающей среде и санитарному благополучию
Парки культуры и отдыха	3.6.2	Размещение парков культуры и отдыха	Предельные размеры земельных участков определяются в соответствии с действующими нормативами*. Минимальный отступ от границы земельного участка определяется в соответствии с действующими нормативами*. Предельное количество этажей (или предельная высота) определяется в соответствии с действующими нормативами*. Максимальный процент застройки в границах земельного участка – 30%	Объекты инженерной и коммунальной инфраструктуры (Объекты водоснабжения, теплоснабжения, газоснабжения, водоотведения, слаботочных сетей, объекты связи, объекты электроэнергетики и т.п.)
Деловое управление	4.1	Размещение объектов капитального строительства с целью: размещения объектов управленческой деятельности, не связанной с государственным или муниципальным управлением и оказанием услуг, а также с целью обеспечения совершения сделок, не	Предельные размеры земельных участков определяются в соответствии с действующими нормативами*. Минимальный отступ от границы земельного участка определяется в соответствии с действующими нормативами*.	Объекты инженерной и коммунальной инфраструктуры (Объекты водоснабжения, теплоснабжения, газоснабжения, водоотведения, слаботочных сетей, объекты связи, объекты

1	2	3	4	5
		требующих передачи товара в момент их совершения между организациями, в том числе биржевая деятельность (за исключением банковской и страховой деятельности)	Предельное количество этажей (или предельная высота) определяется в соответствии с действующими нормативами*. Максимальный процент застройки в границах земельного участка – 80%	электроэнергетики и т.п.), объекты постоянного и временного хранения автотранспорта, если их размещение не причиняет вреда окружающей среде и санитарному благополучию
Объекты торговли (торговые центры, торгово-развлекательные центры (комплексы))	4.2	Размещение объектов капитального строительства, общей площадью свыше 5000 кв. м с целью размещения одной или нескольких организаций, осуществляющих продажу товаров, и (или) оказание услуг в соответствии с содержанием видов разрешенного использования с кодами 4.5, 4.6, 4.8 - 4.8.2; размещение гаражей и (или) стоянок для автомобилей сотрудников и посетителей торгового центра	Предельные размеры земельных участков определяются в соответствии с действующими нормативами*. Минимальный отступ от границы земельного участка определяется в соответствии с действующими нормативами*. Предельное количество этажей (или предельная высота) определяется в соответствии с действующими нормативами*. Максимальный процент застройки в границах земельного участка – 70%. Минимальный размер торговой площади-1500 кв.м	Объекты инженерной и коммунальной инфраструктуры (Объекты водоснабжения, теплоснабжения, газоснабжения, водоотведения, слаботочных сетей, объекты связи, объекты электроэнергетики и т.п.), объекты постоянного и временного хранения автотранспорта, если их размещение не причиняет вреда окружающей среде и санитарному благополучию
Магазины	4.4	Размещение объектов капитального строительства, предназначенных для продажи товаров, торговая площадь которых составляет до 5000 кв. м	Предельные размеры земельных участков определяются в соответствии с действующими нормативами*. Минимальный отступ от границы земельного участка определяется в соответствии с действующими нормативами*. Предельное количество этажей (или предельная высота) определяется в соответствии с действующими	Объекты инженерной и коммунальной инфраструктуры (Объекты водоснабжения, теплоснабжения, газоснабжения, водоотведения, слаботочных сетей, объекты связи, объекты электроэнергетики и т.п.), объекты постоянного и временного хранения

1	2	3	4	5
			нормативами*. Максимальный процент застройки в границах земельного участка – 70%. Максимальный размер торговой площади-1500 кв.м	автотранспорта, если их размещение не причиняет вреда окружающей среде и санитарному благополучию
Общественное питание	4.6	Размещение объектов капитального строительства в целях устройства мест общественного питания (рестораны, кафе, столовые, закусочные, бары)	Предельные размеры земельных участков определяются в соответствии с действующими нормативами*. Минимальный отступ от границы земельного участка определяется в соответствии с действующими нормативами*. Предельное количество этажей (или предельная высота) определяется в соответствии с действующими нормативами*. Максимальный процент застройки в границах земельного участка – 70%	Объекты инженерной и коммунальной инфраструктуры (Объекты водоснабжения, теплоснабжения, газоснабжения, водоотведения, слаботочных сетей, объекты связи, объекты электроэнергетики и т.п.), объекты постоянного и временного хранения автотранспорта, если их размещение не причиняет вреда окружающей среде и санитарному благополучию
Гостиничное обслуживание	4.7	Размещение гостиниц	Предельные размеры земельных участков определяются в соответствии с действующими нормативами*. Минимальный отступ от границы земельного участка определяется в соответствии с действующими нормативами*. Предельное количество этажей (или предельная высота) определяется в соответствии с действующими нормативами*. Максимальный процент застройки в границах земельного участка – 70%	Объекты инженерной и коммунальной инфраструктуры (Объекты водоснабжения, теплоснабжения, газоснабжения, водоотведения, слаботочных сетей, объекты связи, объекты электроэнергетики и т.п.), объекты постоянного и временного хранения автотранспорта, если их размещение не причиняет вреда окружающей среде и

1	2	3	4	5
				санитарному благополучию
Развлекательные мероприятия	4.8.1	Размещение зданий и сооружений, предназначенных для организации развлекательных мероприятий, путешествий, для размещения дискотек и танцевальных площадок, ночных клубов, аквапарков, боулинга, аттракционов и т.п., игровых автоматов (кроме игрового оборудования, используемого для проведения азартных игр), игровых площадок	Предельные размеры земельных участков определяются в соответствии с действующими нормативами*. Минимальный отступ от границы земельного участка определяется в соответствии с действующими нормативами*. Предельное количество этажей (или предельная высота) определяется в соответствии с действующими нормативами*. Максимальный процент застройки в границах земельного участка – 70%	Объекты инженерной и коммунальной инфраструктуры (Объекты водоснабжения, теплоснабжения, газоснабжения, водоотведения, слаботочных сетей, объекты связи, объекты электроэнергетики и т.п.), объекты постоянного и временного хранения автотранспорта, если их размещение не причиняет вреда окружающей среде и санитарному благополучию
Выставочно-ярмарочная деятельность	4.10	Размещение объектов капитального строительства, сооружений, предназначенных для осуществления выставочно-ярмарочной и конгрессной деятельности, включая деятельность, необходимую для обслуживания указанных мероприятий (застройка экспозиционной площади, организация питания участников мероприятий)	Предельные размеры земельных участков определяются в соответствии с действующими нормативами*. Минимальный отступ от границы земельного участка определяется в соответствии с действующими нормативами*. Предельное количество этажей (или предельная высота) определяется в соответствии с действующими нормативами*. Максимальный процент застройки в границах земельного участка – 75%	Объекты инженерной и коммунальной инфраструктуры (Объекты водоснабжения, теплоснабжения, газоснабжения, водоотведения, слаботочных сетей, объекты связи, объекты электроэнергетики и т.п.), объекты постоянного и временного хранения автотранспорта, если их размещение не причиняет вреда окружающей среде и санитарному благополучию
Историко-культурная деятельность	9.3	Сохранение и изучение объектов культурного наследия народов Российской Федерации (памятников	Не распространяются	-

1	2	3	4	5
		истории и культуры), в том числе: объектов археологического наследия, достопримечательных мест, мест бытования исторических промыслов, производств и ремесел, исторических поселений, недействующих военных и гражданских захоронений, объектов культурного наследия, хозяйственная деятельность, являющаяся историческим промыслом или ремеслом, а также хозяйственная деятельность, обеспечивающая познавательный туризм		
Общее пользование водными объектами	11.1	Использование земельных участков, примыкающих к водным объектам способами, необходимыми для осуществления общего водопользования (водопользования, осуществляемого гражданами для личных нужд, а также забор (изъятие) водных ресурсов для целей питьевого и хозяйственно-бытового водоснабжения, купание, использование маломерных судов, водных мотоциклов и других технических средств, предназначенных для отдыха на водных объектах, водопой, если соответствующие запреты не установлены законодательством)	Не распространяются	-
Земельные участки	12.0	Земельные участки общего пользования. Содержание данного	Не распространяются	Объекты инженерной и коммунальной

1	2	3	4	5
(территории) общего пользования		вида разрешенного использования включает в себя содержание видов разрешенного использования с кодами 12.0.1 - 12.0.2		инфраструктуры (Объекты водоснабжения, теплоснабжения, газоснабжения, водоотведения, слаботочных сетей, объекты связи, объекты электроэнергетики и т.п.)
Улично- дорожная сеть	12.0.1	Размещение объектов улично- дорожной сети: автомобильных дорог, трамвайных путей и пешеходных тротуаров в границах населенных пунктов, пешеходных переходов, бульваров, площадей, проездов, велодорожек и объектов велотранспортной и инженерной инфраструктуры; размещение придорожных стоянок (парковок) транспортных средств в границах городских улиц и дорог, за исключением предусмотренных видами разрешенного использования с кодами 2.7.1, 4.9, 7.2.3, а также некапитальных сооружений, предназначенных для охраны транспортных средств	Не распространяются	Объекты инженерной и коммунальной инфраструктуры (Объекты водоснабжения, теплоснабжения, газоснабжения, водоотведения, слаботочных сетей, объекты связи, объекты электроэнергетики и т.п.)
Благоустройство территории	12.0.2	Размещение декоративных, технических, планировочных, конструктивных устройств, элементов озеленения, различных видов оборудования и оформления, малых архитектурных форм, некапитальных нестационарных строений и сооружений,	Не распространяются	Объекты инженерной и коммунальной инфраструктуры (Объекты водоснабжения, теплоснабжения, газоснабжения, водоотведения, слаботочных сетей, объекты связи, объекты

1	2	3	4	5
		информационных щитов и указателей, применяемых как составные части благоустройства территории, общественных туалетов		электроэнергетики и т.п.)

### Условно разрешенные виды и параметры разрешенного строительства, реконструкции объектов капитального строительства

Виды разрешенного использования				Вспомогательные виды разрешенного использования
Наименование	Код	Описание	Предельные (минимальные и (или) максимальные) размеры земельных участков и предельные параметры разрешенного строительства, реконструкции объектов капитального строительства	перечень объектов
1	2	3	4	5
Осуществление религиозных обрядов	3.7.1	Размещение зданий и сооружений, предназначенных для совершения религиозных обрядов и церемоний (в том числе церкви, соборы, храмы, часовни, мечети, молельные дома, синагоги)	Предельные размеры земельных участков определяются в соответствии с действующими нормативами*. Минимальный отступ от границы земельного участка определяется в соответствии с действующими нормативами*. Предельное количество этажей (или предельная высота) определяется в соответствии с действующими нормативами*. Максимальный процент застройки в границах земельного участка – 75%	Объекты инженерной и коммунальной инфраструктуры (Объекты водоснабжения, теплоснабжения, газоснабжения, водоотведения, слаботочных сетей, объекты связи, объекты электроэнергетики и т.п.)
Проведение азартных игр	4.8.2	Размещение зданий и сооружений, предназначенных для размещения букмекерских контор, тотализаторов, их пунктов приема	Предельные размеры земельных участков определяются в соответствии с действующими нормативами*.	Объекты инженерной и коммунальной инфраструктуры (Объекты водоснабжения,

1	2	3	4	5
		ставок вне игорных зон	Минимальный отступ от границы земельного участка определяется в соответствии с действующими нормативами*. Предельное количество этажей (или предельная высота) определяется в соответствии с действующими нормативами*. Максимальный процент застройки в границах земельного участка – 70%	теплоснабжения, газоснабжения, водоотведения, слаботочных сетей, объекты связи, объекты электроэнергетики и т.п.), объекты постоянного и временного хранения автотранспорта, если их размещение не причиняет вреда окружающей среде и санитарному благополучию
Служебные гаражи	4.9	Размещение постоянных или временных гаражей, стоянок для хранения служебного автотранспорта, используемого в целях осуществления видов деятельности, предусмотренных видами разрешенного использования с кодами 3.0, 4.0, а также для стоянки и хранения транспортных средств общего пользования, в том числе в депо	Предельные размеры земельных участков определяются в соответствии с действующими нормативами*. Минимальный отступ от границы земельного участка определяется в соответствии с действующими нормативами*. Предельное количество этажей (или предельная высота) определяется в соответствии с действующими нормативами*. Максимальный процент застройки в границах земельного участка – 80%	Объекты инженерной и коммунальной инфраструктуры (Объекты водоснабжения, теплоснабжения, газоснабжения, водоотведения, слаботочных сетей, объекты связи, объекты электроэнергетики и т.п.)
Обеспечение дорожного отдыха	4.9.1.2	Размещение зданий для предоставления гостиничных услуг в качестве дорожного сервиса (мотелей), а также размещение магазинов сопутствующей торговли, зданий для организации общественного питания в качестве объектов дорожного сервиса	Предельные размеры земельных участков определяются в соответствии с действующими нормативами*. Минимальный отступ от границы земельного участка определяется в соответствии с действующими нормативами*. Предельное количество этажей (или	Объекты инженерной и коммунальной инфраструктуры (Объекты водоснабжения, теплоснабжения, газоснабжения, водоотведения, слаботочных сетей, объекты связи, объекты электроэнергетики и т.п.)



1	2	3	4	5
			предельная высота) определяется в соответствии с действующими нормативами*. Максимальный процент застройки в границах земельного участка – 65%	
Стоянка транспортных средств	4.9.2	Размещение стоянок (парковок) легковых автомобилей и других мототранспортных средств, в том числе мотоциклов, мотороллеров, мотоколясок, мопедов, скутеров, за исключением встроенных, пристроенных и встроенно-пристроенных стоянок	Предельные (минимальные и (или) максимальные) размеры земельных участков, предельные параметры разрешенного строительства, реконструкции объектов капитального строительства определяются в соответствии с действующими нормативами*	Объекты инженерной и коммунальной инфраструктуры (Объекты водоснабжения, теплоснабжения, газоснабжения, водоотведения, слаботочных сетей, объекты связи, объекты электроэнергетики и т.п.)
Обеспечение спортивно-зрелищных мероприятий	5.1.1	Размещение спортивно-зрелищных зданий и сооружений, имеющих специальные места для зрителей от 500 мест (стадионов, дворцов спорта, ледовых дворцов, ипподромов)	Предельные размеры земельных участков определяются в соответствии с действующими нормативами*. Минимальный отступ от границы земельного участка определяется в соответствии с действующими нормативами*. Предельное количество этажей (или предельная высота) определяется в соответствии с действующими нормативами*. Максимальный процент застройки в границах земельного участка – 80%	Объекты инженерной и коммунальной инфраструктуры (Объекты водоснабжения, теплоснабжения, газоснабжения, водоотведения, слаботочных сетей, объекты связи, объекты электроэнергетики и т.п.) объекты постоянного и временного хранения автотранспорта, объекты общественного питания
Оборудованные площадки для занятий спортом	5.1.4	Размещение сооружений для занятия спортом и физкультурой на открытом воздухе (теннисные корты, автодромы, мотодромы, трамплины, спортивные стрельбища)	Предельные размеры земельных участков определяются в соответствии с действующими нормативами*. Минимальный отступ от границы земельного участка определяется в	Объекты инженерной и коммунальной инфраструктуры (Объекты водоснабжения, теплоснабжения, газоснабжения, водоотведения,

1	2	3	4	5
			соответствии с действующими нормативами*. Предельное количество этажей (или предельная высота) определяется в соответствии с действующими нормативами*. Максимальный процент застройки в границах земельного участка – 60%	слаботочных сетей, объекты связи, объекты электроэнергетики и т.п.), объекты постоянного и временного хранения автотранспорта, объекты общественного питания
Связь	6.8	Размещение объектов связи, радиовещания, телевидения, включая воздушные радиорелейные, надземные и подземные кабельные линии связи, линии радиофикации, антенные поля, усилительные пункты на кабельных линиях связи, инфраструктуру спутниковой связи и телерадиовещания, за исключением объектов связи, размещение которых предусмотрено содержанием видов разрешенного использования с кодами 3.1.1, 3.2.3	Предельные размеры земельных участков не подлежат установлению. Минимальный отступ от границы земельного участка не подлежит установлению. Предельное количество этажей (или предельная высота) не подлежит установлению. Максимальный процент застройки в границах земельного участка – 90%	Объекты инженерной и коммунальной инфраструктуры (Объекты водоснабжения, теплоснабжения, газоснабжения, водоотведения, слаботочных сетей, объекты связи, объекты электроэнергетики и т.п.)
Склад	6.9	Размещение сооружений, имеющих назначение по временному хранению, распределению и перевалке грузов (за исключением хранения стратегических запасов), не являющихся частями производственных комплексов, на которых был создан груз: промышленные базы, склады, погрузочные терминалы и доки, нефтехранилища и нефтеналивные станции, газовые хранилища и обслуживающие их	Предельные размеры земельных участков определяются в соответствии с действующими нормативами*. Минимальный отступ от границы земельного участка определяется в соответствии с действующими нормативами*. Минимальный отступ от красной линии до линии застройки определяется в соответствии с действующими нормативами*. Максимальный процент застройки в	Объекты инженерной и коммунальной инфраструктуры (Объекты водоснабжения, теплоснабжения, газоснабжения, водоотведения, слаботочных сетей, объекты связи, объекты электроэнергетики и т.п.), объекты постоянного и временного хранения автотранспорта

1	2	3	4	5
		газоконденсатные и газоперекачивающие станции, элеваторы и продовольственные склады, за исключением железнодорожных перевалочных складов	границах земельного участка – 60%	
Стоянки транспорта общего пользования	7.2.3	Размещение стоянок транспортных средств, осуществляющих перевозки людей по установленному маршруту	Предельные размеры земельных участков определяются в соответствии с действующими нормативами*. Минимальный отступ от границы земельного участка определяется в соответствии с действующими нормативами*. Минимальный отступ от красной линии до линии застройки - определяется в соответствии с действующими нормативами*. Максимальный процент застройки в границах земельного участка не подлежит установлению	Объекты инженерной и коммунальной инфраструктуры (Объекты водоснабжения, теплоснабжения, газоснабжения, водоотведения, слаботочных сетей, объекты связи, объекты электроэнергетики и т.п.)
Обеспечение внутреннего правопорядка	8.3	Размещение объектов капитального строительства, необходимых для подготовки и поддержания в готовности органов внутренних дел, Росгвардии и спасательных служб, в которых существует военизированная служба; размещение объектов гражданской обороны, за исключением объектов гражданской обороны, являющихся частями производственных зданий	Предельные размеры земельных участков определяются в соответствии с действующими нормативами*. Минимальный отступ от границы земельного участка определяется в соответствии с действующими нормативами*. Предельное количество этажей (или предельная высота) определяется в соответствии с действующими нормативами*. Максимальный процент застройки в	Объекты инженерной и коммунальной инфраструктуры (Объекты водоснабжения, теплоснабжения, газоснабжения, водоотведения, слаботочных сетей, объекты связи, объекты электроэнергетики и т.п.), предприятия общественного питания, общежития, объекты постоянного и временного хранения автотранспорта, если

1	2	3	4	5
			границах земельного участка – 80%	их размещение не причиняет вреда окружающей среде и санитарному благополучию

## ТЕРРИТОРИАЛЬНАЯ ЗОНА «ОРИ1» - ЗОНА РЕЛИГИОЗНОГО ИСПОЛЬЗОВАНИЯ В ЗОНЕ ОБЩЕСТВЕННО-ДЕЛОВЫХ И АДМИНИСТРАТИВНЫХ ОБЪЕКТОВ

### Основные виды и параметры разрешенного строительства, реконструкции объектов капитального строительства

Виды разрешенного использования				
Наименование	Код	Описание	Предельные (минимальные и (или) максимальные) размеры земельных участков и предельные параметры разрешенного строительства, реконструкции объектов капитального строительства	
1	2	3	4	
Коммунальное обслуживание	3.1	Размещение зданий и сооружений в целях обеспечения физических и юридических лиц коммунальными услугами. Содержание данного вида разрешенного использования включает в себя содержание видов разрешенного использования с кодами 3.1.1 - 3.1.2	<p>Предельные размеры земельных участков определяются в соответствии с действующими нормативами*.</p> <p>Максимальная высота от существующего уровня поверхности земли – 9 м.</p> <p>Максимальная этажность – 1 надземный этаж</p> <p>Минимальный отступ от красных линий и территорий общего пользования – 0 м (линия застройки допустима по красной линии; т.е. установление красных линий – границ территорий общего пользования в составе документации по планировке территории допустимо по линии застройки, либо по границам земельных участков, сформированных под объектами капитального строительства)</p> <p>Максимальный процент застройки в границах земельного участка определяется в соответствии с действующими нормативами*</p> <p>В зоне запрещается:</p> <ul style="list-style-type: none"> <li>- изменение планировочной структуры, включая основные</li> </ul>	

1	2	3	4
			<p>направления улиц, квартальную разбивку;</p> <ul style="list-style-type: none"> <li>- изменение исторически сложившейся линии застройки улицы Советской;</li> <li>- организация новых площадей, улиц.</li> </ul>
Осуществление религиозных обрядов	3.7.1	Размещение зданий и сооружений, предназначенных для совершения религиозных обрядов и церемоний (в том числе церкви, соборы, храмы, часовни, мечети, молельные дома, синагоги)	<p>Предельные размеры земельных участков определяются в соответствии с действующими нормативами*.</p> <p>Максимальная высота от существующего уровня поверхности земли – 32 м.</p> <p>Максимальная этажность – 2 надземный этаж</p> <p>Минимальный отступ от красных линий и территорий общего пользования – 0 м (линия застройки допустима по красной линии; т.е. установление красных линий – границ территорий общего пользования в составе документации по планировке территории допустимо по линии застройки, либо по границам земельных участков, сформированных под объектами капитального строительства)</p> <p>Максимальный процент застройки в границах земельного участка – 75%</p> <p>В зоне запрещается:</p> <ul style="list-style-type: none"> <li>- изменение планировочной структуры, включая основные направления улиц, квартальную разбивку;</li> <li>- изменение исторически сложившейся линии застройки улицы Советской;</li> <li>- организация новых площадей, улиц.</li> </ul>
Историко-культурная деятельность	9.3	Сохранение и изучение объектов культурного наследия народов Российской Федерации (памятников истории и культуры), в том числе: объектов археологического наследия, достопримечательных мест, мест бытования исторических промыслов, производств и ремесел, исторических поселений, недействующих военных и	<p>Не распространяются\</p> <p>В зоне запрещается:</p> <ul style="list-style-type: none"> <li>- изменение планировочной структуры, включая основные направления улиц, квартальную разбивку;</li> <li>- изменение исторически сложившейся линии застройки улицы Советской;</li> <li>- организация новых площадей, улиц.</li> </ul>

1	2	3	4
		гражданских захоронений, объектов культурного наследия, хозяйственная деятельность, являющаяся историческим промыслом или ремеслом, а также хозяйственная деятельность, обеспечивающая познавательный туризм	
Земельные участки (территории) общего пользования	12.0	Земельные участки общего пользования. Содержание данного вида разрешенного использования включает в себя содержание видов разрешенного использования с кодами 12.0.1 - 12.0.2	<p>Не распространяются</p> <p>В зоне запрещается:</p> <ul style="list-style-type: none"> <li>- изменение планировочной структуры, включая основные направления улиц, квартальную разбивку;</li> <li>- изменение исторически сложившейся линии застройки улицы Советской;</li> <li>- организация новых площадей, улиц.</li> </ul>
Улично-дорожная сеть	12.0.1	Размещение объектов улично-дорожной сети: автомобильных дорог, трамвайных путей и пешеходных тротуаров в границах населенных пунктов, пешеходных переходов, бульваров, площадей, проездов, велодорожек и объектов велотранспортной и инженерной инфраструктуры; размещение придорожных стоянок (парковок) транспортных средств в границах городских улиц и дорог, за исключением предусмотренных видами разрешенного использования с кодами 2.7.1, 4.9, 7.2.3, а также некапитальных сооружений, предназначенных для охраны транспортных средств	<p>Не распространяются</p> <p>В зоне запрещается:</p> <ul style="list-style-type: none"> <li>- изменение планировочной структуры, включая основные направления улиц, квартальную разбивку;</li> <li>- изменение исторически сложившейся линии застройки улицы Советской;</li> <li>- организация новых площадей, улиц.</li> </ul>
Благоустройство территории	12.0.2	Размещение декоративных, технических, планировочных, конструктивных устройств, элементов озеленения, различных видов оборудования и оформления, малых архитектурных форм,	<p>Не распространяются</p> <p>В зоне запрещается:</p> <ul style="list-style-type: none"> <li>- изменение планировочной структуры, включая основные направления улиц, квартальную разбивку;</li> </ul>

1	2	3	4
		некапитальных нестационарных строений и сооружений, информационных щитов и указателей, применяемых как составные части благоустройства территории, общественных туалетов	- изменение исторически сложившейся линии застройки улицы Советской; - организация новых площадей, улиц.

**Условно разрешенные виды и параметры разрешенного строительства, реконструкции объектов капитального строительства**

Виды разрешенного использования			
Наименование	Код	Описание	Предельные (минимальные и (или) максимальные) размеры земельных участков и предельные параметры разрешенного строительства, реконструкции объектов капитального строительства
1	2	3	4
-	-	-	-

**Вспомогательные виды и параметры разрешенного строительства, реконструкции объектов капитального строительства**

Виды разрешенного использования			
Наименование	Код	Описание	Предельные (минимальные и (или) максимальные) размеры земельных участков и предельные параметры разрешенного строительства, реконструкции объектов капитального строительства
1	2	3	4
-	-	-	-

**ТЕРРИТОРИАЛЬНАЯ ЗОНА «ОД» - ИНАЯ ОБЩЕСТВЕННО-ДЕЛОВАЯ ЗОНА**

**Основные виды и параметры разрешенного строительства, реконструкции объектов капитального строительства**

Виды разрешенного использования				Вспомогательные виды разрешенного использования
Наименование	Код	Описание	Предельные (минимальные и (или)	перечень объектов

			максимальные) размеры земельных участков и предельные параметры разрешенного строительства, реконструкции объектов капитального строительства	
1	2	3	4	5
Предоставление коммунальных услуг	3.1.1	Размещение зданий и сооружений, обеспечивающих поставку воды, тепла, электричества, газа, отвод канализационных стоков, очистку и уборку объектов недвижимости (котельных, водозаборов, очистных сооружений, насосных станций, водопроводов, линий электропередач, трансформаторных подстанций, газопроводов, линий связи, телефонных станций, канализаций, стоянок, гаражей и мастерских для обслуживания уборочной и аварийной техники, сооружений, необходимых для сбора и плавки снега)	Предельные (минимальные и (или) максимальные) размеры земельных участков, предельные параметры разрешенного строительства, реконструкции объектов капитального строительства определяются в соответствии с действующими нормативами*	-
Административные здания организаций, обеспечивающих предоставление коммунальных услуг	3.1.2	Размещение зданий, предназначенных для приема физических и юридических лиц в связи с предоставлением им коммунальных услуг	Предельные размеры земельных участков определяются в соответствии с действующими нормативами*. Минимальный отступ от границы земельного участка определяется в соответствии с действующими нормативами*. Предельное количество этажей (или предельная высота) определяется в соответствии с действующими нормативами*. Максимальный процент застройки в	Объекты инженерной и коммунальной инфраструктуры (Объекты водоснабжения, теплоснабжения, газоснабжения, водоотведения, слаботочных сетей, объекты связи, объекты электроэнергетики и т.п.), объекты постоянного и временного хранения автотранспорта, если их размещение не причиняет вреда окружающей среде и



1	2	3	4	5
			границах земельного участка – 80%	санитарному благополучию
Оказание социальной помощи населению	3.2.2	Размещение зданий, предназначенных для служб психологической и бесплатной юридической помощи, социальных, пенсионных и иных служб (службы занятости населения, пункты питания малоимущих граждан), в которых осуществляется прием граждан по вопросам оказания социальной помощи и назначения социальных или пенсионных выплат, а также для размещения общественных некоммерческих организаций: некоммерческих фондов, благотворительных организаций, клубов по интересам	Предельные размеры земельных участков определяются в соответствии с действующими нормативами*. Минимальный отступ от границы земельного участка определяется в соответствии с действующими нормативами*. Предельное количество этажей (или предельная высота) определяется в соответствии с действующими нормативами*. Максимальный процент застройки в границах земельного участка – 80%	Объекты инженерной и коммунальной инфраструктуры (Объекты водоснабжения, теплоснабжения, газоснабжения, водоотведения, слаботочных сетей, объекты связи, объекты электроэнергетики и т.п.), объекты постоянного и временного хранения автотранспорта, если их размещение не причиняет вреда окружающей среде и санитарному благополучию
Оказание услуг связи	3.2.3	Размещение зданий, предназначенных для размещения пунктов оказания услуг почтовой, телеграфной, междугородней и международной телефонной связи	Предельные размеры земельных участков определяются в соответствии с действующими нормативами*. Минимальный отступ от границы земельного участка определяется в соответствии с действующими нормативами*. Предельное количество этажей (или предельная высота) определяется в соответствии с действующими нормативами*. Максимальный процент застройки в границах земельного участка – 80%	Объекты инженерной и коммунальной инфраструктуры (Объекты водоснабжения, теплоснабжения, газоснабжения, водоотведения, слаботочных сетей, объекты связи, объекты электроэнергетики и т.п.), объекты постоянного и временного хранения автотранспорта, если их размещение не причиняет вреда окружающей среде и санитарному благополучию
Бытовое обслуживание	3.3	Размещение объектов капитального строительства, предназначенных для оказания населению или	Предельные размеры земельных участков определяются в соответствии с действующими	Объекты инженерной и коммунальной инфраструктуры (Объекты водоснабжения,

1	2	3	4	5
		организациям бытовых услуг (мастерские мелкого ремонта, ателье, бани, парикмахерские, прачечные, химчистки, похоронные бюро)	нормативами*. Минимальный отступ от границы земельного участка определяется в соответствии с действующими нормативами*. Предельное количество этажей (или предельная высота) определяется в соответствии с действующими нормативами*. Максимальный процент застройки в границах земельного участка – 80%	теплоснабжения, газоснабжения, водоотведения, слаботочных сетей, объекты связи, объекты электроэнергетики и т.п.), объекты постоянного и временного хранения автотранспорта, если их размещение не причиняет вреда окружающей среде и санитарному благополучию
Амбулаторно-поликлиническое обслуживание	3.4.1	Размещение объектов капитального строительства, предназначенных для оказания гражданам амбулаторно-поликлинической медицинской помощи (поликлиники, фельдшерские пункты, пункты здравоохранения, центры матери и ребенка, диагностические центры, молочные кухни, станции донорства крови, клинические лаборатории)	Предельные размеры земельных участков определяются в соответствии с действующими нормативами*. Минимальный отступ от границы земельного участка определяется в соответствии с действующими нормативами*. Предельное количество этажей (или предельная высота) определяется в соответствии с действующими нормативами*. Максимальный процент застройки в границах земельного участка – 80%	Объекты инженерной и коммунальной инфраструктуры (Объекты водоснабжения, теплоснабжения, газоснабжения, водоотведения, слаботочных сетей, объекты связи, объекты электроэнергетики и т.п.), объекты постоянного и временного хранения автотранспорта, если их размещение не причиняет вреда окружающей среде и санитарному благополучию
Дошкольное, начальное и среднее общее образование	3.5.1	Размещение объектов капитального строительства, предназначенных для просвещения, дошкольного, начального и среднего общего образования (детские ясли, детские сады, школы, лицеи, гимназии, художественные, музыкальные школы, образовательные кружки и иные организации, осуществляющие	Предельные размеры земельных участков определяются в соответствии с действующими нормативами*. Минимальный отступ от границы земельного участка определяется в соответствии с действующими нормативами*. Предельное количество этажей (или	Объекты инженерной и коммунальной инфраструктуры (Объекты водоснабжения, теплоснабжения, газоснабжения, водоотведения, слаботочных сетей, объекты связи, объекты электроэнергетики и т.п.), общежития

1	2	3	4	5
		деятельность по воспитанию, образованию и просвещению), в том числе зданий, спортивных сооружений, предназначенных для занятия обучающихся физической культурой и спортом	предельная высота) определяется в соответствии с действующими нормативами*. Максимальный процент застройки в границах земельного участка – 40%	
Объекты культурно-досуговой деятельности	3.6.1	Размещение зданий, предназначенных для размещения музеев, выставочных залов, художественных галерей, домов культуры, библиотек, кинотеатров и кинозалов, театров, филармоний, концертных залов, планетариев	Предельные размеры земельных участков определяются в соответствии с действующими нормативами*. Минимальный отступ от границы земельного участка определяется в соответствии с действующими нормативами*. Предельное количество этажей (или предельная высота) определяется в соответствии с действующими нормативами*. Максимальный процент застройки в границах земельного участка – 70%	Объекты инженерной и коммунальной инфраструктуры (Объекты водоснабжения, теплоснабжения, газоснабжения, водоотведения, слаботочных сетей, объекты связи, объекты электроэнергетики и т.п.), объекты постоянного и временного хранения автотранспорта, если их размещение не причиняет вреда окружающей среде и санитарному благополучию
Парки культуры и отдыха	3.6.2	Размещение парков культуры и отдыха	Предельные размеры земельных участков определяются в соответствии с действующими нормативами*. Минимальный отступ от границы земельного участка определяется в соответствии с действующими нормативами*. Предельное количество этажей (или предельная высота) определяется в соответствии с действующими нормативами*. Максимальный процент застройки в границах земельного участка – 30%	Объекты инженерной и коммунальной инфраструктуры (Объекты водоснабжения, теплоснабжения, газоснабжения, водоотведения, слаботочных сетей, объекты связи, объекты электроэнергетики и т.п.)

1	2	3	4	5
Общественное управление	3.8	Размещение зданий, предназначенных для размещения органов и организаций общественного управления. Содержание данного вида разрешенного использования включает в себя содержание видов разрешенного использования с кодами 3.8.1 - 3.8.2	Предельные размеры земельных участков определяются в соответствии с действующими нормативами*. Минимальный отступ от границы земельного участка определяется в соответствии с действующими нормативами*. Предельное количество этажей (или предельная высота) определяется в соответствии с действующими нормативами*. Максимальный процент застройки в границах земельного участка – 80%	Объекты инженерной и коммунальной инфраструктуры (Объекты водоснабжения, теплоснабжения, газоснабжения, водоотведения, слаботочных сетей, объекты связи, объекты электроэнергетики и т.п.), объекты постоянного и временного хранения автотранспорта, если их размещение не причиняет вреда окружающей среде и санитарному благополучию
Государственное управление	3.8.1	Размещение зданий, предназначенных для размещения государственных органов, государственного пенсионного фонда, органов местного самоуправления, судов, а также организаций, непосредственно обеспечивающих их деятельность или оказывающих государственные и (или) муниципальные услуги	Предельные размеры земельных участков определяются в соответствии с действующими нормативами*. Минимальный отступ от границы земельного участка определяется в соответствии с действующими нормативами*. Предельное количество этажей (или предельная высота) определяется в соответствии с действующими нормативами*. Максимальный процент застройки в границах земельного участка – 80%	Объекты инженерной и коммунальной инфраструктуры (Объекты водоснабжения, теплоснабжения, газоснабжения, водоотведения, слаботочных сетей, объекты связи, объекты электроэнергетики и т.п.), объекты постоянного и временного хранения автотранспорта, если их размещение не причиняет вреда окружающей среде и санитарному благополучию
Деловое управление	4.1	Размещение объектов капитального строительства с целью: размещения объектов управленческой деятельности, не связанной с государственным или муниципальным управлением и	Предельные размеры земельных участков определяются в соответствии с действующими нормативами*. Минимальный отступ от границы земельного участка определяется в	Объекты инженерной и коммунальной инфраструктуры (Объекты водоснабжения, теплоснабжения, газоснабжения, водоотведения, слаботочных сетей, объекты

1	2	3	4	5
		оказанием услуг, а также с целью обеспечения совершения сделок, не требующих передачи товара в момент их совершения между организациями, в том числе биржевая деятельность (за исключением банковской и страховой деятельности)	соответствии с действующими нормативами*. Предельное количество этажей (или предельная высота) определяется в соответствии с действующими нормативами*. Максимальный процент застройки в границах земельного участка – 80%	связи, объекты электроэнергетики и т.п.), объекты постоянного и временного хранения автотранспорта, если их размещение не причиняет вреда окружающей среде и санитарному благополучию
Магазины	4.4	Размещение объектов капитального строительства, предназначенных для продажи товаров, торговая площадь которых составляет до 5000 кв. м	Предельные размеры земельных участков определяются в соответствии с действующими нормативами*. Минимальный отступ от границы земельного участка определяется в соответствии с действующими нормативами*. Предельное количество этажей (или предельная высота) определяется в соответствии с действующими нормативами*. Максимальный процент застройки в границах земельного участка – 70%. Максимальный размер торговой площади-1500 кв.м	Объекты инженерной и коммунальной инфраструктуры (Объекты водоснабжения, теплоснабжения, газоснабжения, водоотведения, слаботочных сетей, объекты связи, объекты электроэнергетики и т.п.), объекты постоянного и временного хранения автотранспорта, если их размещение не причиняет вреда окружающей среде и санитарному благополучию
Банковская и страховая деятельность	4.5	Размещение объектов капитального строительства, предназначенных для размещения организаций, оказывающих банковские и страховые услуги	Предельные размеры земельных участков определяются в соответствии с действующими нормативами*. Минимальный отступ от границы земельного участка определяется в соответствии с действующими нормативами*. Предельное количество этажей (или предельная высота) определяется в	Объекты инженерной и коммунальной инфраструктуры (Объекты водоснабжения, теплоснабжения, газоснабжения, водоотведения, слаботочных сетей, объекты связи, объекты электроэнергетики и т.п.), объекты постоянного и временного хранения

1	2	3	4	5
			соответствии с действующими нормативами*. Максимальный процент застройки в границах земельного участка – 70%	автотранспорта, если их размещение не причиняет вреда окружающей среде и санитарному благополучию
Общественное питание	4.6	Размещение объектов капитального строительства в целях устройства мест общественного питания (рестораны, кафе, столовые, закусочные, бары)	Предельные размеры земельных участков определяются в соответствии с действующими нормативами*. Минимальный отступ от границы земельного участка определяется в соответствии с действующими нормативами*. Предельное количество этажей (или предельная высота) определяется в соответствии с действующими нормативами*. Максимальный процент застройки в границах земельного участка – 70%	Объекты инженерной и коммунальной инфраструктуры (Объекты водоснабжения, теплоснабжения, газоснабжения, водоотведения, слаботочных сетей, объекты связи, объекты электроэнергетики и т.п.), объекты постоянного и временного хранения автотранспорта, если их размещение не причиняет вреда окружающей среде и санитарному благополучию
Обеспечение занятий спортом в помещениях	5.1.2	Размещение спортивных клубов, спортивных залов, бассейнов, физкультурно-оздоровительных комплексов в зданиях и сооружениях	Предельные размеры земельных участков определяются в соответствии с действующими нормативами*. Минимальный отступ от границы земельного участка определяется в соответствии с действующими нормативами*. Предельное количество этажей (или предельная высота) определяется в соответствии с действующими нормативами*. Максимальный процент застройки в границах земельного участка – 80%	Объекты инженерной и коммунальной инфраструктуры (Объекты водоснабжения, теплоснабжения, газоснабжения, водоотведения, слаботочных сетей, объекты связи, объекты электроэнергетики и т.п.), предприятия общественного питания, объекты постоянного и временного хранения автотранспорта, если их размещение не причиняет вреда окружающей среде и санитарному благополучию
Площадки для	5.1.3	Размещение площадок для занятия	Предельные размеры земельных	Объекты инженерной и

1	2	3	4	5
занятий спортом		спортом и физкультурой на открытом воздухе (физкультурные площадки, беговые дорожки, поля для спортивной игры)	участков определяются в соответствии с действующими нормативами*. Минимальный отступ от границы земельного участка определяется в соответствии с действующими нормативами*. Предельное количество этажей (или предельная высота) определяется в соответствии с действующими нормативами*. Максимальный процент застройки в границах земельного участка – 60%. Расстояния от границы жилой застройки до открытых физкультурно-оздоровительных сооружений открытого типа должны составлять: со стационарными трибунами вместимостью свыше 500 мест – 300 м; со стационарными трибунами вместимостью от 100 до 500 мест – 100 м; со стационарными трибунами вместимостью до 100 мест – 50 м	коммунальной инфраструктуры (Объекты водоснабжения, теплоснабжения, газоснабжения, водоотведения, слаботочных сетей, объекты связи, объекты электроэнергетики и т.п.), объекты постоянного и временного хранения автотранспорта, если их размещение не причиняет вреда окружающей среде и санитарному благополучию
Обслуживание перевозок пассажиров	7.2.2	Размещение зданий и сооружений, предназначенных для обслуживания пассажиров, за исключением объектов капитального строительства, размещение которых предусмотрено содержанием вида разрешенного использования с кодом 7.6	Предельные размеры земельных участков определяются в соответствии с действующими нормативами*. Минимальный отступ от границы земельного участка определяется в соответствии с действующими нормативами*.	Объекты инженерной и коммунальной инфраструктуры (Объекты водоснабжения, теплоснабжения, газоснабжения, водоотведения, слаботочных сетей, объекты связи, объекты электроэнергетики и т.п.),

1	2	3	4	5
			Минимальный отступ от красной линии до линии застройки определяется в соответствии с действующими нормативами*. Максимальный процент застройки в границах земельного участка не подлежит установлению	объекты постоянного и временного хранения автотранспорта, если их размещение не причиняет вреда окружающей среде и санитарному благополучию
Обеспечение внутреннего правопорядка	8.3	Размещение объектов капитального строительства, необходимых для подготовки и поддержания в готовности органов внутренних дел, Росгвардии и спасательных служб, в которых существует военизированная служба; размещение объектов гражданской обороны, за исключением объектов гражданской обороны, являющихся частями производственных зданий	Предельные размеры земельных участков определяются в соответствии с действующими нормативами*. Минимальный отступ от границы земельного участка определяется в соответствии с действующими нормативами*. Предельное количество этажей (или предельная высота) определяется в соответствии с действующими нормативами*. Максимальный процент застройки в границах земельного участка – 80%	Объекты инженерной и коммунальной инфраструктуры (Объекты водоснабжения, теплоснабжения, газоснабжения, водоотведения, слаботочных сетей, объекты связи, объекты электроэнергетики и т.п.), предприятия общественного питания, общежития, объекты постоянного и временного хранения автотранспорта, если их размещение не причиняет вреда окружающей среде и санитарному благополучию
Историко-культурная деятельность	9.3	Сохранение и изучение объектов культурного наследия народов Российской Федерации (памятников истории и культуры), в том числе: объектов археологического наследия, достопримечательных мест, мест бытования исторических промыслов, производств и ремесел, исторических поселений, недействующих военных и гражданских захоронений, объектов культурного наследия, хозяйственная деятельность,	Не распространяются	-



1	2	3	4	5
		являющаяся историческим промыслом или ремеслом, а также хозяйственная деятельность, обеспечивающая познавательный туризм		
Земельные участки (территории) общего пользования	12.0	Земельные участки общего пользования. Содержание данного вида разрешенного использования включает в себя содержание видов разрешенного использования с кодами 12.0.1 - 12.0.2	Не распространяются	Объекты инженерной и коммунальной инфраструктуры (Объекты водоснабжения, теплоснабжения, газоснабжения, водоотведения, слаботочных сетей, объекты связи, объекты электроэнергетики и т.п.)
Улично-дорожная сеть	12.0.1	Размещение объектов улично-дорожной сети: автомобильных дорог, трамвайных путей и пешеходных тротуаров в границах населенных пунктов, пешеходных переходов, бульваров, площадей, проездов, велодорожек и объектов велотранспортной и инженерной инфраструктуры; размещение придорожных стоянок (парковок) транспортных средств в границах городских улиц и дорог, за исключением предусмотренных видами разрешенного использования с кодами 2.7.1, 4.9, 7.2.3, а также некапитальных сооружений, предназначенных для охраны транспортных средств	Не распространяются	Объекты инженерной и коммунальной инфраструктуры (Объекты водоснабжения, теплоснабжения, газоснабжения, водоотведения, слаботочных сетей, объекты связи, объекты электроэнергетики и т.п.)
Благоустройство территории	12.0.2	Размещение декоративных, технических, планировочных,	Не распространяются	Объекты инженерной и коммунальной инфраструктуры

1	2	3	4	5
		конструктивных устройств, элементов озеленения, различных видов оборудования и оформления, малых архитектурных форм, некапитальных нестационарных строений и сооружений, информационных щитов и указателей, применяемых как составные части благоустройства территории, общественных туалетов		(Объекты водоснабжения, теплоснабжения, газоснабжения, водоотведения, слаботочных сетей, объекты связи, объекты электроэнергетики и т.п.)

**Условно разрешенные виды и параметры разрешенного строительства, реконструкции объектов капитального строительства**

Виды разрешенного использования				Вспомогательные виды разрешенного использования
Наименование	Код	Описание	Предельные (минимальные и (или) максимальные) размеры земельных участков и предельные параметры разрешенного строительства, реконструкции объектов капитального строительства	перечень объектов
1	2	3	4	5
Для индивидуального жилищного строительства	2.1	Размещение жилого дома (отдельно стоящего здания количеством надземных этажей не более чем три, высотой не более двадцати метров, которое состоит из комнат и помещений вспомогательного использования, предназначенных для удовлетворения гражданами бытовых и иных нужд, связанных с их проживанием в таком здании, не предназначенного для раздела на самостоятельные объекты	Предельные размеры земельных участков: минимальный - 400 кв.м.; максимальный - 3000 кв.м. Минимальный отступ от границы земельного участка - 3 м. Минимальный отступ от красной линии до линии застройки: со стороны улицы - 5 м.; со стороны проезда - 3 м. Предельное количество этажей (или предельная высота) - 3 надземных	Объекты инженерной и коммунальной инфраструктуры (Объекты водоснабжения, теплоснабжения, газоснабжения, водоотведения, слаботочных сетей, объекты связи, объекты электроэнергетики и т.п.)

1	2	3	4	5
		недвижимости); выращивание сельскохозяйственных культур; размещение гаражей для собственных нужд и хозяйственных построек	этажа. Максимальный процент застройки в границах земельного участка - 20 %	
Блокированная жилая застройка	2.3	Размещение жилого дома, блокированного с другим жилым домом (другими жилыми домами) в одном ряду общей боковой стеной (общими боковыми стенами) без проемов и имеющего отдельный выход на земельный участок; разведение декоративных и плодовых деревьев, овощных и ягодных культур; размещение гаражей для собственных нужд и иных вспомогательных сооружений; обустройство спортивных и детских площадок, площадок для отдыха	Предельные размеры земельных участков: минимальный - 100 кв.м.; максимальный - 600 кв.м. Минимальный отступ от границы земельного участка, за исключением границы участка между совмещенными домами – 3 м. Минимальный отступ от красной линии до линии застройки: со стороны улицы - 5 м.; со стороны проезда - 3 м. Предельное количество этажей (или предельная высота) - 3 надземных этажа. Максимальный процент застройки в границах земельного участка - 30 %	Объекты инженерной и коммунальной инфраструктуры (Объекты водоснабжения, теплоснабжения, газоснабжения, водоотведения, слаботочных сетей, объекты связи, объекты электроэнергетики и т.п.)
Общежития	3.2.4	Размещение зданий, предназначенных для размещения общежитий, предназначенных для проживания граждан на время их работы, службы или обучения, за исключением зданий, размещение которых предусмотрено содержанием вида разрешенного использования с кодом 4.7	Предельные размеры земельных участков определяются в соответствии с действующими нормативами, в том числе с противопожарными, санитарно-гигиеническими нормами*. Минимальный отступ от границы земельного участка определяется в соответствии с действующими нормативами, в том числе с противопожарными, санитарно-гигиеническими нормами*.	Объекты инженерной и коммунальной инфраструктуры (Объекты водоснабжения, теплоснабжения, газоснабжения, водоотведения, слаботочных сетей, объекты связи, объекты электроэнергетики и т.п.), объекты постоянного и временного хранения автотранспорта, если их размещение не причиняет вреда

1	2	3	4	5
			Предельное количество этажей (или предельная высота) определяется в соответствии с действующими нормативами, в том числе с противопожарными, санитарно-гигиеническими нормами*. Максимальный процент застройки в границах земельного участка – 80%	окружающей среде и санитарному благополучию
Гостиничное обслуживание	4.7	Размещение гостиниц	Предельные размеры земельных участков определяются в соответствии с действующими нормативами*. Минимальный отступ от границы земельного участка определяется в соответствии с действующими нормативами*. Предельное количество этажей (или предельная высота) определяется в соответствии с действующими нормативами*. Максимальный процент застройки в границах земельного участка – 70%	Объекты инженерной и коммунальной инфраструктуры (Объекты водоснабжения, теплоснабжения, газоснабжения, водоотведения, слаботочных сетей, объекты связи, объекты электроэнергетики и т.п.), объекты постоянного и временного хранения автотранспорта, если их размещение не причиняет вреда окружающей среде и санитарному благополучию
Служебные гаражи	4.9	Размещение постоянных или временных гаражей, стоянок для хранения служебного автотранспорта, используемого в целях осуществления видов деятельности, предусмотренных видами разрешенного использования с кодами 3.0, 4.0, а также для стоянки и хранения транспортных средств общего пользования, в том числе в депо	Предельные размеры земельных участков определяются в соответствии с действующими нормативами*. Минимальный отступ от границы земельного участка определяется в соответствии с действующими нормативами*. Предельное количество этажей (или предельная высота) определяется в соответствии с действующими нормативами*.	Объекты инженерной и коммунальной инфраструктуры (Объекты водоснабжения, теплоснабжения, газоснабжения, водоотведения, слаботочных сетей, объекты связи, объекты электроэнергетики и т.п.)

1	2	3	4	5
			Максимальный процент застройки в границах земельного участка – 80%	
Стоянка транспортных средств	4.9.2	Размещение стоянок (парковок) легковых автомобилей и других мототранспортных средств, в том числе мотоциклов, мотороллеров, мотоколясок, мопедов, скутеров, за исключением встроенных, пристроенных и встроенно-пристроенных стоянок	Предельные (минимальные и (или) максимальные) размеры земельных участков, предельные параметры разрешенного строительства, реконструкции объектов капитального строительства определяются в соответствии с действующими нормативами*	Объекты инженерной и коммунальной инфраструктуры (Объекты водоснабжения, теплоснабжения, газоснабжения, водоотведения, слаботочных сетей, объекты связи, объекты электроэнергетики и т.п.)
Обеспечение спортивно-зрелищных мероприятий	5.1.1	Размещение спортивно-зрелищных зданий и сооружений, имеющих специальные места для зрителей от 500 мест (стадионов, дворцов спорта, ледовых дворцов, ипподромов)	Предельные размеры земельных участков определяются в соответствии с действующими нормативами*. Минимальный отступ от границы земельного участка определяется в соответствии с действующими нормативами*. Предельное количество этажей (или предельная высота) определяется в соответствии с действующими нормативами*. Максимальный процент застройки в границах земельного участка – 80%	Объекты инженерной и коммунальной инфраструктуры (Объекты водоснабжения, теплоснабжения, газоснабжения, водоотведения, слаботочных сетей, объекты связи, объекты электроэнергетики и т.п.) объекты постоянного и временного хранения автотранспорта, объекты общественного питания
Оборудованные площадки для занятий спортом	5.1.4	Размещение сооружений для занятия спортом и физкультурой на открытом воздухе (теннисные корты, автодромы, мотодромы, трамплины, спортивные стрельбища)	Предельные размеры земельных участков определяются в соответствии с действующими нормативами*. Минимальный отступ от границы земельного участка определяется в соответствии с действующими нормативами*. Предельное количество этажей (или предельная высота) определяется в	Объекты инженерной и коммунальной инфраструктуры (Объекты водоснабжения, теплоснабжения, газоснабжения, водоотведения, слаботочных сетей, объекты связи, объекты электроэнергетики и т.п.), объекты постоянного и временного хранения

1	2	3	4	5
			соответствии с действующими нормативами*. Максимальный процент застройки в границах земельного участка – 60%	автотранспорта, объекты общественного питания
Связь	6.8	Размещение объектов связи, радиовещания, телевидения, включая воздушные радиорелейные, надземные и подземные кабельные линии связи, линии радиофикации, антенные поля, усилительные пункты на кабельных линиях связи, инфраструктуру спутниковой связи и телерадиовещания, за исключением объектов связи, размещение которых предусмотрено содержанием видов разрешенного использования с кодами 3.1.1, 3.2.3	Предельные размеры земельных участков не подлежат установлению. Минимальный отступ от границы земельного участка не подлежит установлению. Предельное количество этажей (или предельная высота) не подлежит установлению. Максимальный процент застройки в границах земельного участка – 90%	Объекты инженерной и коммунальной инфраструктуры (Объекты водоснабжения, теплоснабжения, газоснабжения, водоотведения, слаботоочных сетей, объекты связи, объекты электроэнергетики и т.п.)

### ТЕРРИТОРИАЛЬНАЯ ЗОНА «ПР» - ПРОИЗВОДСТВЕННАЯ ЗОНА

#### Основные виды и параметры разрешенного строительства, реконструкции объектов капитального строительства

Виды разрешенного использования				Вспомогательные виды разрешенного использования
Наименование	Код	Описание	Предельные (минимальные и (или) максимальные) размеры земельных участков и предельные параметры разрешенного строительства, реконструкции объектов капитального строительства	перечень объектов
1	2	3	4	5
Хранение автотранспорта	2.7.1	Размещение отдельно стоящих и пристроенных гаражей, в том числе подземных, предназначенных для	Предельные размеры земельных участков определяются в соответствии с действующими	Объекты инженерной и коммунальной инфраструктуры (Объекты

1	2	3	4	5
		хранения автотранспорта, в том числе с разделением на машино-места, за исключением гаражей, размещение которых предусмотрено содержанием видов разрешенного использования с кодами 2.7.2, 4.9	нормативами*. Минимальный отступ от границы земельного участка определяется в соответствии с действующими нормативами*. Предельное количество этажей (или предельная высота) определяется в соответствии с действующими нормативами*. Максимальный процент застройки в границах земельного участка – 80%	водоснабжения, теплоснабжения, газоснабжения, водоотведения, слаботочных сетей, объекты связи, объекты электроэнергетики и т.п.)
Размещение гаражей для собственных нужд	2.7.2	Размещение для собственных нужд отдельно стоящих гаражей и (или) гаражей, блокированных общими стенами с другими гаражами в одном ряду, имеющих общие с ними крышу, фундамент и коммуникации	Предельные размеры земельных участков определяются в соответствии с действующими нормативами*. Минимальный отступ от границы земельного участка определяется в соответствии с действующими нормативами*. Предельное количество этажей (или предельная высота) определяется в соответствии с действующими нормативами*. Максимальный процент застройки в границах земельного участка – 80%	Объекты инженерной и коммунальной инфраструктуры (Объекты водоснабжения, теплоснабжения, газоснабжения, водоотведения, слаботочных сетей, объекты связи, объекты электроэнергетики и т.п.)
Предоставление коммунальных услуг	3.1.1	Размещение зданий и сооружений, обеспечивающих поставку воды, тепла, электричества, газа, отвод канализационных стоков, очистку и уборку объектов недвижимости (котельных, водозаборов, очистных сооружений, насосных станций, водопроводов, линий электропередач, трансформаторных	Предельные (минимальные и (или) максимальные) размеры земельных участков, предельные параметры разрешенного строительства, реконструкции объектов капитального строительства определяются в соответствии с действующими нормативами*	-

1	2	3	4	5
		подстанций, газопроводов, линий связи, телефонных станций, канализаций, стоянок, гаражей и мастерских для обслуживания уборочной и аварийной техники, сооружений, необходимых для сбора и плавки снега)		
Деловое управление	4.1	Размещение объектов капитального строительства с целью: размещения объектов управленческой деятельности, не связанной с государственным или муниципальным управлением и оказанием услуг, а также с целью обеспечения совершения сделок, не требующих передачи товара в момент их совершения между организациями, в том числе биржевая деятельность (за исключением банковской и страховой деятельности)	Предельные размеры земельных участков определяются в соответствии с действующими нормативами*. Минимальный отступ от границы земельного участка определяется в соответствии с действующими нормативами*. Предельное количество этажей (или предельная высота) определяется в соответствии с действующими нормативами*. Максимальный процент застройки в границах земельного участка – 80%	Объекты инженерной и коммунальной инфраструктуры (Объекты водоснабжения, теплоснабжения, газоснабжения, водоотведения, слаботочных сетей, объекты связи, объекты электроэнергетики и т.п.), объекты постоянного и временного хранения автотранспорта, если их размещение не причиняет вреда окружающей среде и санитарному благополучию
Магазины	4.4	Размещение объектов капитального строительства, предназначенных для продажи товаров, торговая площадь которых составляет до 5000 кв. м	Предельные размеры земельных участков определяются в соответствии с действующими нормативами*. Минимальный отступ от границы земельного участка определяется в соответствии с действующими нормативами*. Предельное количество этажей (или предельная высота) определяется в соответствии с действующими нормативами*.	Объекты инженерной и коммунальной инфраструктуры (Объекты водоснабжения, теплоснабжения, газоснабжения, водоотведения, слаботочных сетей, объекты связи, объекты электроэнергетики и т.п.), объекты постоянного и временного хранения автотранспорта, если их



1	2	3	4	5
			Максимальный процент застройки в границах земельного участка – 70%. Максимальный размер торговой площади-1500 кв.м	размещение не причиняет вреда окружающей среде и санитарному благополучию
Служебные гаражи	4.9	Размещение постоянных или временных гаражей, стоянок для хранения служебного автотранспорта, используемого в целях осуществления видов деятельности, предусмотренных видами разрешенного использования с кодами 3.0, 4.0, а также для стоянки и хранения транспортных средств общего пользования, в том числе в депо	Предельные размеры земельных участков определяются в соответствии с действующими нормативами*. Минимальный отступ от границы земельного участка определяется в соответствии с действующими нормативами*. Предельное количество этажей (или предельная высота) определяется в соответствии с действующими нормативами*. Максимальный процент застройки в границах земельного участка – 80%	Объекты инженерной и коммунальной инфраструктуры (Объекты водоснабжения, теплоснабжения, газоснабжения, водоотведения, слаботочных сетей, объекты связи, объекты электроэнергетики и т.п.)
Заправка транспортных средств	4.9.1.1	Размещение автозаправочных станций; размещение магазинов сопутствующей торговли, зданий для организации общественного питания в качестве объектов дорожного сервиса	Предельные размеры земельных участков определяются в соответствии с действующими нормативами*. Минимальный отступ от границы земельного участка определяется в соответствии с действующими нормативами*. Предельное количество этажей (или предельная высота) определяется в соответствии с действующими нормативами*. Максимальный процент застройки в границах земельного участка – 65%	Объекты инженерной и коммунальной инфраструктуры (Объекты водоснабжения, теплоснабжения, газоснабжения, водоотведения, слаботочных сетей, объекты связи, объекты электроэнергетики и т.п.)
Автомобильные мойки	4.9.1.3	Размещение автомобильных моек, а также размещение магазинов	Предельные размеры земельных участков определяются в	Объекты инженерной и коммунальной

1	2	3	4	5
		сопутствующей торговли	соответствии с действующими нормативами*. Минимальный отступ от границы земельного участка определяется в соответствии с действующими нормативами*. Предельное количество этажей (или предельная высота) определяется в соответствии с действующими нормативами*. Максимальный процент застройки в границах земельного участка – 65%	инфраструктуры (Объекты водоснабжения, теплоснабжения, газоснабжения, водоотведения, слаботочных сетей, объекты связи, объекты электроэнергетики и т.п.)
Ремонт автомобилей	4.9.1.4	Размещение мастерских, предназначенных для ремонта и обслуживания автомобилей, и прочих объектов дорожного сервиса, а также размещение магазинов сопутствующей торговли	Предельные размеры земельных участков определяются в соответствии с действующими нормативами*. Минимальный отступ от границы земельного участка определяется в соответствии с действующими нормативами*. Предельное количество этажей (или предельная высота) определяется в соответствии с действующими нормативами*. Максимальный процент застройки в границах земельного участка – 65%	Объекты инженерной и коммунальной инфраструктуры (Объекты водоснабжения, теплоснабжения, газоснабжения, водоотведения, слаботочных сетей, объекты связи, объекты электроэнергетики и т.п.)
Стоянка транспортных средств	4.9.2	Размещение стоянок (парковок) легковых автомобилей и других мототранспортных средств, в том числе мотоциклов, мотороллеров, мотоколясок, мопедов, скутеров, за исключением встроенных, пристроенных и встроенно-пристроенных стоянок	Предельные (минимальные и (или) максимальные) размеры земельных участков, предельные параметры разрешенного строительства, реконструкции объектов капитального строительства определяются в соответствии с действующими нормативами*	Объекты инженерной и коммунальной инфраструктуры (Объекты водоснабжения, теплоснабжения, газоснабжения, водоотведения, слаботочных сетей, объекты связи, объекты

1	2	3	4	5
Строительная промышленность	6.6	Размещение объектов капитального строительства, предназначенных для производства: строительных материалов (кирпичей, пиломатериалов, цемента, крепежных материалов), бытового и строительного газового и сантехнического оборудования, лифтов и подъемников, столярной продукции, сборных домов или их частей и тому подобной продукции	Предельные размеры земельных участков определяются в соответствии с действующими нормативами*. Минимальный отступ от границы земельного участка определяется в соответствии с действующими нормативами*. Минимальный отступ от красной линии до линии застройки определяется в соответствии с действующими нормативами*. Максимальный процент застройки в границах земельного участка, включая основное строение и вспомогательные, в том числе хозяйственные сооружения определяется в соответствии с действующими нормативами*. Максимальный процент застройки в границах земельного участка – 80%	электроэнергетики и т.п.) Объекты инженерной и коммунальной инфраструктуры (Объекты водоснабжения, теплоснабжения, газоснабжения, водоотведения, слаботочных сетей, объекты связи, объекты электроэнергетики и т.п.), оптовые магазины, магазины, гостиницы, общественное питание, объекты постоянного и временного хранения автотранспорта, если их размещение не причиняет вреда окружающей среде и санитарному благополучию
Энергетика	6.7	Размещение объектов гидроэнергетики, тепловых станций и других электростанций, размещение обслуживающих и вспомогательных для электростанций сооружений (золоотвалов, гидротехнических сооружений); размещение объектов электросетевого хозяйства, за исключением объектов энергетики, размещение которых предусмотрено содержанием вида разрешенного	Предельные размеры земельных участков определяются в соответствии с действующими нормативами*. Минимальный отступ от границы земельного участка определяется в соответствии с действующими нормативами*. Предельное количество этажей (или предельная высота) определяется в соответствии с действующими нормативами*.	Объекты инженерной и коммунальной инфраструктуры (Объекты водоснабжения, теплоснабжения, газоснабжения, водоотведения, слаботочных сетей, объекты связи, объекты электроэнергетики и т.п.)

1	2	3	4	5
		использования с кодом 3.1	Максимальный процент застройки в границах земельного участка – 90%	
Связь	6.8	Размещение объектов связи, радиовещания, телевидения, включая воздушные радиорелейные, надземные и подземные кабельные линии связи, линии радиофикации, антенные поля, усилительные пункты на кабельных линиях связи, инфраструктуру спутниковой связи и телерадиовещания, за исключением объектов связи, размещение которых предусмотрено содержанием видов разрешенного использования с кодами 3.1.1, 3.2.3	Предельные размеры земельных участков не подлежат установлению. Минимальный отступ от границы земельного участка не подлежит установлению. Предельное количество этажей (или предельная высота) не подлежит установлению. Максимальный процент застройки в границах земельного участка – 90%	Объекты инженерной и коммунальной инфраструктуры (Объекты водоснабжения, теплоснабжения, газоснабжения, водоотведения, слаботочных сетей, объекты связи, объекты электроэнергетики и т.п.)
Склад	6.9	Размещение сооружений, имеющих назначение по временному хранению, распределению и перевалке грузов (за исключением хранения стратегических запасов), не являющихся частями производственных комплексов, на которых был создан груз: промышленные базы, склады, погрузочные терминалы и доки, нефтехранилища и нефтеналивные станции, газовые хранилища и обслуживающие их газоконденсатные и газоперекачивающие станции, элеваторы и продовольственные склады, за исключением железнодорожных перевалочных складов	Предельные размеры земельных участков определяются в соответствии с действующими нормативами*. Минимальный отступ от границы земельного участка определяется в соответствии с действующими нормативами*. Минимальный отступ от красной линии до линии застройки определяется в соответствии с действующими нормативами*. Максимальный процент застройки в границах земельного участка – 60%	Объекты инженерной и коммунальной инфраструктуры (Объекты водоснабжения, теплоснабжения, газоснабжения, водоотведения, слаботочных сетей, объекты связи, объекты электроэнергетики и т.п.), объекты постоянного и временного хранения автотранспорта

1	2	3	4	5
Складские площадки	6.9.1	Временное хранение, распределение и перевалка грузов (за исключением хранения стратегических запасов) на открытом воздухе	Предельные размеры земельных участков определяются в соответствии с действующими нормативами*. Минимальный отступ от границы земельного участка определяется в соответствии с действующими нормативами*. Минимальный отступ от красной линии до линии застройки определяется в соответствии с действующими нормативами*. Максимальный процент застройки в границах земельного участка – 60%	Объекты инженерной и коммунальной инфраструктуры (Объекты водоснабжения, теплоснабжения, газоснабжения, водоотведения, слаботочных сетей, объекты связи, объекты электроэнергетики и т.п.)
Улично-дорожная сеть	12.0.1	Размещение объектов улично-дорожной сети: автомобильных дорог, трамвайных путей и пешеходных тротуаров в границах населенных пунктов, пешеходных переходов, бульваров, площадей, проездов, велодорожек и объектов велотранспортной и инженерной инфраструктуры; размещение придорожных стоянок (парковок) транспортных средств в границах городских улиц и дорог, за исключением предусмотренных видами разрешенного использования с кодами 2.7.1, 4.9, 7.2.3, а также некапитальных сооружений, предназначенных для охраны транспортных средств	Не распространяются	Объекты инженерной и коммунальной инфраструктуры (Объекты водоснабжения, теплоснабжения, газоснабжения, водоотведения, слаботочных сетей, объекты связи, объекты электроэнергетики и т.п.)
Благоустройство территории	12.0.2	Размещение декоративных, технических, планировочных,	Не распространяются	Объекты инженерной и коммунальной

1	2	3	4	5
		конструктивных устройств, элементов озеленения, различных видов оборудования и оформления, малых архитектурных форм, некапитальных нестационарных строений и сооружений, информационных щитов и указателей, применяемых как составные части благоустройства территории, общественных туалетов		инфраструктуры (Объекты водоснабжения, теплоснабжения, газоснабжения, водоотведения, слаботочных сетей, объекты связи, объекты электроэнергетики и т.п.)

### Условно разрешенные виды и параметры разрешенного строительства, реконструкции объектов капитального строительства

Виды разрешенного использования				Вспомогательные виды разрешенного использования
Наименование	Код	Описание	Предельные (минимальные и (или) максимальные) размеры земельных участков и предельные параметры разрешенного строительства, реконструкции объектов капитального строительства	перечень объектов
1	2	3	4	5
Скотоводство	1.8	Осуществление хозяйственной деятельности, в том числе на сельскохозяйственных угодьях, связанной с разведением сельскохозяйственных животных (крупного рогатого скота, овец, коз, лошадей, верблюдов, оленей); сенокошение, выпас сельскохозяйственных животных, производство кормов, размещение зданий, сооружений, используемых для содержания и разведения	Предельные размеры земельных участков: минимальный – 300 кв.м.; максимальный – 100 000 кв.м. Минимальный отступ от границы земельного участка не подлежит установлению. Предельное количество этажей (или предельная высота) - 1 надземный этаж. Максимальный процент застройки в границах земельного участка - 40 %	Объекты инженерной и коммунальной инфраструктуры (Объекты водоснабжения, теплоснабжения, газоснабжения, водоотведения, слаботочных сетей, объекты связи, объекты электроэнергетики и т.п.)

1	2	3	4	5
		сельскохозяйственных животных; разведение племенных животных, производство и использование племенной продукции (материала)		
Звероводство	1.9	Осуществление хозяйственной деятельности, связанной с разведением в неволе ценных пушных зверей; размещение зданий, сооружений, используемых для содержания и разведения животных, производства, хранения и первичной переработки продукции; разведение племенных животных, производство и использование племенной продукции (материала)	Предельные размеры земельных участков: минимальный – 300 кв.м.; максимальный – 100 000 кв.м. Минимальный отступ от границы земельного участка не подлежит установлению. Предельное количество этажей (или предельная высота): 1 надземный этаж; от 1 до определяемого обоснованием для разведения кроликов. Максимальный процент застройки в границах земельного участка - 40 %	Объекты инженерной и коммунальной инфраструктуры (Объекты водоснабжения, теплоснабжения, газоснабжения, водоотведения, слаботочных сетей, объекты связи, объекты электроэнергетики и т.п.)
Свиноводство	1.11	Осуществление хозяйственной деятельности, связанной с разведением свиней; размещение зданий, сооружений, используемых для содержания и разведения животных, производства, хранения и первичной переработки продукции; разведение племенных животных, производство и использование племенной продукции (материала)	Предельные размеры земельных участков: минимальный – 300 кв.м.; максимальный – 100 000 кв.м. Минимальный отступ от границы земельного участка не подлежит установлению. Предельное количество этажей (или предельная высота): 1 надземный этаж; от 1 до определяемого обоснованием для разведения свиней. Максимальный процент застройки в границах земельного участка - 60 %	Объекты инженерной и коммунальной инфраструктуры (Объекты водоснабжения, теплоснабжения, газоснабжения, водоотведения, слаботочных сетей, объекты связи, объекты электроэнергетики и т.п.)
Рыбоводство	1.13	Осуществление хозяйственной деятельности, связанной с	Предельные размеры земельных участков определяются в	Объекты инженерной и коммунальной

1	2	3	4	5
		разведением и (или) содержанием, выращиванием объектов рыбоводства (аквакультуры); размещение зданий, сооружений, оборудования, необходимых для осуществления рыбоводства (аквакультуры)	соответствии с действующими нормативами*. Минимальный отступ от границы земельного участка не подлежит установлению. Предельное количество этажей (или предельная высота) не подлежит установлению. Максимальный процент застройки в границах земельного участка – 20%	инфраструктуры (Объекты водоснабжения, теплоснабжения, газоснабжения, водоотведения, слаботочных сетей, объекты связи, объекты электроэнергетики и т.п.)

## ТЕРРИТОРИАЛЬНАЯ ЗОНА «ПРЗ» - ПРОИЗВОДСТВЕННАЯ ЗОНА В ЗОНЕ ПРОИЗВОДСТВЕННЫХ И КОММУНАЛЬНО-СКЛАДСКИХ ТЕРРИТОРИЙ

### Основные виды и параметры разрешенного строительства, реконструкции объектов капитального строительства

Виды разрешенного использования			
Наименование	Код	Описание	Предельные (минимальные и (или) максимальные) размеры земельных участков и предельные параметры разрешенного строительства, реконструкции объектов капитального строительства
1	2	3	4
Коммунальное обслуживание	3.1	Размещение зданий и сооружений в целях обеспечения физических и юридических лиц коммунальными услугами. Содержание данного вида разрешенного использования включает в себя содержание видов разрешенного использования с кодами 3.1.1 - 3.1.2	Предельные размеры земельных участков определяются в соответствии с действующими нормативами*. Максимальная высота от существующего уровня поверхности земли – 16 м до наивысшей точки здания. Максимальная этажность – 4 надземных этажа. Минимальный отступ от красных линий и территорий общего пользования – 0 м (линия застройки допустима по красной линии; т.е. установление красных линий – границ территорий общего пользования в составе документации по планировке территории допустимо по линии застройки,



1	2	3	4
			либо по границам земельных участков, сформированных под объектами капитального строительства) Максимальный процент застройки в границах земельного участка – 60%
Производственная деятельность	6.0	Размещение объектов капитального строительства в целях добычи полезных ископаемых, их переработки, изготовления вещей промышленным способом	Предельные размеры земельных участков определяются в соответствии с действующими нормативами*. Максимальная высота от существующего уровня поверхности земли – 16 м до наивысшей точки здания. Максимальная этажность – 4 надземных этажа Минимальный отступ от красных линий и территорий общего пользования – 0 м (линия застройки допустима по красной линии; т.е. установление красных линий – границ территорий общего пользования в составе документации по планировке территории допустимо по линии застройки, либо по границам земельных участков, сформированных под объектами капитального строительства) Максимальный процент застройки в границах земельного участка – 60%

**Условно разрешенные виды и параметры разрешенного строительства, реконструкции объектов капитального строительства**

Виды разрешенного использования			
Наименование	Код	Описание	Предельные (минимальные и (или) максимальные) размеры земельных участков и предельные параметры разрешенного строительства, реконструкции объектов капитального строительства
1	2	3	4
-	-	-	-

**Вспомогательные виды и параметры разрешенного строительства, реконструкции объектов капитального строительства**

Виды разрешенного использования			
Наименование	Код	Описание	Предельные (минимальные и (или) максимальные) размеры

			земельных участков и предельные параметры разрешенного строительства, реконструкции объектов капитального строительства
1	2	3	4
Служебные гаражи	4.9	Размещение постоянных или временных гаражей, стоянок для хранения служебного автотранспорта, используемого в целях осуществления видов деятельности, предусмотренных видами разрешенного использования с кодами 3.0, 4.0, а также для стоянки и хранения транспортных средств общего пользования, в том числе в депо	Предельные размеры земельных участков определяются в соответствии с действующими нормативами*. Максимальная высота от существующего уровня поверхности земли – 16 м до наивысшей точки здания. Максимальная этажность – 4 надземных этажа. Минимальный отступ от красных линий и территорий общего пользования – 0 м (линия застройки допустима по красной линии; т.е. установление красных линий – границ территорий общего пользования в составе документации по планировке территории допустимо по линии застройки, либо по границам земельных участков, сформированных под объектами капитального строительства) Максимальный процент застройки в границах земельного участка – 60%

### ТЕРРИТОРИАЛЬНАЯ ЗОНА «ПК» - КОММУНАЛЬНАЯ ЗОНА

#### Основные виды и параметры разрешенного строительства, реконструкции объектов капитального строительства

Виды разрешенного использования				Вспомогательные виды разрешенного использования
Наименование	Код	Описание	Предельные (минимальные и (или) максимальные) размеры земельных участков и предельные параметры разрешенного строительства, реконструкции объектов капитального строительства	перечень объектов
1	2	3	4	5
Хранение автотранспорта	2.7.1	Размещение отдельно стоящих и пристроенных гаражей, в том числе подземных, предназначенных для	Предельные размеры земельных участков определяются в соответствии с действующими	Объекты инженерной и коммунальной инфраструктуры (Объекты

1	2	3	4	5
		хранения автотранспорта, в том числе с разделением на машино-места, за исключением гаражей, размещение которых предусмотрено содержанием видов разрешенного использования с кодами 2.7.2, 4.9	нормативами*. Минимальный отступ от границы земельного участка определяется в соответствии с действующими нормативами*. Предельное количество этажей (или предельная высота) определяется в соответствии с действующими нормативами*. Максимальный процент застройки в границах земельного участка – 80%	водоснабжения, теплоснабжения, газоснабжения, водоотведения, слаботочных сетей, объекты связи, объекты электроэнергетики и т.п.)
Размещение гаражей для собственных нужд	2.7.2	Размещение для собственных нужд отдельно стоящих гаражей и (или) гаражей, блокированных общими стенами с другими гаражами в одном ряду, имеющих общие с ними крышу, фундамент и коммуникации	Предельные размеры земельных участков определяются в соответствии с действующими нормативами*. Минимальный отступ от границы земельного участка определяется в соответствии с действующими нормативами*. Предельное количество этажей (или предельная высота) определяется в соответствии с действующими нормативами*. Максимальный процент застройки в границах земельного участка – 80%	Объекты инженерной и коммунальной инфраструктуры (Объекты водоснабжения, теплоснабжения, газоснабжения, водоотведения, слаботочных сетей, объекты связи, объекты электроэнергетики и т.п.)
Предоставление коммунальных услуг	3.1.1	Размещение зданий и сооружений, обеспечивающих поставку воды, тепла, электричества, газа, отвод канализационных стоков, очистку и уборку объектов недвижимости (котельных, водозаборов, очистных сооружений, насосных станций, водопроводов, линий электропередач, трансформаторных	Предельные (минимальные и (или) максимальные) размеры земельных участков, предельные параметры разрешенного строительства, реконструкции объектов капитального строительства определяются в соответствии с действующими нормативами*	-

1	2	3	4	5
		подстанций, газопроводов, линий связи, телефонных станций, канализаций, стоянок, гаражей и мастерских для обслуживания уборочной и аварийной техники, сооружений, необходимых для сбора и плавки снега)		
Административные здания организаций, обеспечивающих предоставление коммунальных услуг	3.1.2	Размещение зданий, предназначенных для приема физических и юридических лиц в связи с предоставлением им коммунальных услуг	Предельные размеры земельных участков определяются в соответствии с действующими нормативами*. Минимальный отступ от границы земельного участка определяется в соответствии с действующими нормативами*. Предельное количество этажей (или предельная высота) определяется в соответствии с действующими нормативами*. Максимальный процент застройки в границах земельного участка – 80%	Объекты инженерной и коммунальной инфраструктуры (Объекты водоснабжения, теплоснабжения, газоснабжения, водоотведения, слаботочных сетей, объекты связи, объекты электроэнергетики и т.п.), объекты постоянного и временного хранения автотранспорта, если их размещение не причиняет вреда окружающей среде и санитарному благополучию
Бытовое обслуживание	3.3	Размещение объектов капитального строительства, предназначенных для оказания населению или организациям бытовых услуг (мастерские мелкого ремонта, ателье, бани, парикмахерские, прачечные, химчистки, похоронные бюро)	Предельные размеры земельных участков определяются в соответствии с действующими нормативами*. Минимальный отступ от границы земельного участка определяется в соответствии с действующими нормативами*. Предельное количество этажей (или предельная высота) определяется в соответствии с действующими нормативами*.	Объекты инженерной и коммунальной инфраструктуры (Объекты водоснабжения, теплоснабжения, газоснабжения, водоотведения, слаботочных сетей, объекты связи, объекты электроэнергетики и т.п.), объекты постоянного и временного хранения автотранспорта, если их

1	2	3	4	5
			Максимальный процент застройки в границах земельного участка – 80%	размещение не причиняет вреда окружающей среде и санитарному благополучию
Амбулаторное ветеринарное обслуживание	3.10.1	Размещение объектов капитального строительства, предназначенных для оказания ветеринарных услуг без содержания животных	Предельные размеры земельных участков определяются в соответствии с действующими нормативами*. Минимальный отступ от границы земельного участка определяется в соответствии с действующими нормативами*. Предельное количество этажей (или предельная высота) определяется в соответствии с действующими нормативами*. Максимальный процент застройки в границах земельного участка – 70%	Объекты инженерной и коммунальной инфраструктуры (Объекты водоснабжения, теплоснабжения, газоснабжения, водоотведения, слаботочных сетей, объекты связи, объекты электроэнергетики и т.п.), объекты постоянного и временного хранения автотранспорта, если их размещение не причиняет вреда окружающей среде и санитарному благополучию
Приюты для животных	3.10.2	Размещение объектов капитального строительства, предназначенных для оказания ветеринарных услуг в стационаре; размещение объектов капитального строительства, предназначенных для содержания, разведения животных, не являющихся сельскохозяйственными, под надзором человека, оказания услуг по содержанию и лечению бездомных животных; размещение объектов капитального строительства, предназначенных для организации гостиниц для животных	Предельные размеры земельных участков определяются в соответствии с действующими нормативами*. Минимальный отступ от границы земельного участка определяется в соответствии с действующими нормативами*. Предельное количество этажей (или предельная высота) определяется в соответствии с действующими нормативами*. Максимальный процент застройки в границах земельного участка – 70%	Объекты инженерной и коммунальной инфраструктуры (Объекты водоснабжения, теплоснабжения, газоснабжения, водоотведения, слаботочных сетей, объекты связи, объекты электроэнергетики и т.п.), объекты постоянного и временного хранения автотранспорта, если их размещение не причиняет вреда окружающей среде и санитарному благополучию
Объекты	4.2	Размещение объектов капитального	Предельные размеры земельных	Объекты инженерной и

1	2	3	4	5
торговли (торговые центры, торгово- развлекательные центры (комплексы)		строительства, общей площадью свыше 5000 кв. м с целью размещения одной или нескольких организаций, осуществляющих продажу товаров, и (или) оказание услуг в соответствии с содержанием видов разрешенного использования с кодами 4.5, 4.6, 4.8 - 4.8.2; размещение гаражей и (или) стоянок для автомобилей сотрудников и посетителей торгового центра	участков определяются в соответствии с действующими нормативами*. Минимальный отступ от границы земельного участка определяется в соответствии с действующими нормативами*. Предельное количество этажей (или предельная высота) определяется в соответствии с действующими нормативами*. Максимальный процент застройки в границах земельного участка – 70%. Минимальный размер торговой площади-1500 кв.м	коммунальной инфраструктуры (Объекты водоснабжения, теплоснабжения, газоснабжения, водоотведения, слаботочных сетей, объекты связи, объекты электроэнергетики и т.п.), объекты постоянного и временного хранения автотранспорта, если их размещение не причиняет вреда окружающей среде и санитарному благополучию
Магазины	4.4	Размещение объектов капитального строительства, предназначенных для продажи товаров, торговая площадь которых составляет до 5000 кв. м	Предельные размеры земельных участков определяются в соответствии с действующими нормативами*. Минимальный отступ от границы земельного участка определяется в соответствии с действующими нормативами*. Предельное количество этажей (или предельная высота) определяется в соответствии с действующими нормативами*. Максимальный процент застройки в границах земельного участка – 70%. Максимальный размер торговой площади-1500 кв.м	Объекты инженерной и коммунальной инфраструктуры (Объекты водоснабжения, теплоснабжения, газоснабжения, водоотведения, слаботочных сетей, объекты связи, объекты электроэнергетики и т.п.), объекты постоянного и временного хранения автотранспорта, если их размещение не причиняет вреда окружающей среде и санитарному благополучию
Служебные гаражи	4.9	Размещение постоянных или временных гаражей, стоянок для хранения служебного	Предельные размеры земельных участков определяются в соответствии с действующими	Объекты инженерной и коммунальной инфраструктуры (Объекты

1	2	3	4	5
		автотранспорта, используемого в целях осуществления видов деятельности, предусмотренных видами разрешенного использования с кодами 3.0, 4.0, а также для стоянки и хранения транспортных средств общего пользования, в том числе в депо	нормативами*. Минимальный отступ от границы земельного участка определяется в соответствии с действующими нормативами*. Предельное количество этажей (или предельная высота) определяется в соответствии с действующими нормативами*. Максимальный процент застройки в границах земельного участка – 80%	водоснабжения, теплоснабжения, газоснабжения, водоотведения, слаботочных сетей, объекты связи, объекты электроэнергетики и т.п.)
Заправка транспортных средств	4.9.1.1	Размещение автозаправочных станций; размещение магазинов сопутствующей торговли, зданий для организации общественного питания в качестве объектов дорожного сервиса	Предельные размеры земельных участков определяются в соответствии с действующими нормативами*. Минимальный отступ от границы земельного участка определяется в соответствии с действующими нормативами*. Предельное количество этажей (или предельная высота) определяется в соответствии с действующими нормативами*. Максимальный процент застройки в границах земельного участка – 65%	Объекты инженерной и коммунальной инфраструктуры (Объекты водоснабжения, теплоснабжения, газоснабжения, водоотведения, слаботочных сетей, объекты связи, объекты электроэнергетики и т.п.)
Обеспечение дорожного отдыха	4.9.1.2	Размещение зданий для предоставления гостиничных услуг в качестве дорожного сервиса (мотелей), а также размещение магазинов сопутствующей торговли, зданий для организации общественного питания в качестве объектов дорожного сервиса	Предельные размеры земельных участков определяются в соответствии с действующими нормативами*. Минимальный отступ от границы земельного участка определяется в соответствии с действующими нормативами*. Предельное количество этажей (или	Объекты инженерной и коммунальной инфраструктуры (Объекты водоснабжения, теплоснабжения, газоснабжения, водоотведения, слаботочных сетей, объекты связи, объекты электроэнергетики и т.п.)

1	2	3	4	5
			предельная высота) определяется в соответствии с действующими нормативами*. Максимальный процент застройки в границах земельного участка – 65%	
Автомобильные мойки	4.9.1.3	Размещение автомобильных моек, а также размещение магазинов сопутствующей торговли	Предельные размеры земельных участков определяются в соответствии с действующими нормативами*. Минимальный отступ от границы земельного участка определяется в соответствии с действующими нормативами*. Предельное количество этажей (или предельная высота) определяется в соответствии с действующими нормативами*. Максимальный процент застройки в границах земельного участка – 65%	Объекты инженерной и коммунальной инфраструктуры (Объекты водоснабжения, теплоснабжения, газоснабжения, водоотведения, слаботочных сетей, объекты связи, объекты электроэнергетики и т.п.)
Ремонт автомобилей	4.9.1.4	Размещение мастерских, предназначенных для ремонта и обслуживания автомобилей, и прочих объектов дорожного сервиса, а также размещение магазинов сопутствующей торговли	Предельные размеры земельных участков определяются в соответствии с действующими нормативами*. Минимальный отступ от границы земельного участка определяется в соответствии с действующими нормативами*. Предельное количество этажей (или предельная высота) определяется в соответствии с действующими нормативами*. Максимальный процент застройки в границах земельного участка – 65%	Объекты инженерной и коммунальной инфраструктуры (Объекты водоснабжения, теплоснабжения, газоснабжения, водоотведения, слаботочных сетей, объекты связи, объекты электроэнергетики и т.п.)
Стоянка	4.9.2	Размещение стоянок (парковок)	Предельные (минимальные и (или)	Объекты инженерной и



1	2	3	4	5
транспортных средств		легковых автомобилей и других мототранспортных средств, в том числе мотоциклов, мотороллеров, мотоклясок, мопедов, скутеров, за исключением встроенных, пристроенных и встроенно-пристроенных стоянок	максимальные) размеры земельных участков, предельные параметры разрешенного строительства, реконструкции объектов капитального строительства определяются в соответствии с действующими нормативами*	коммунальной инфраструктуры (Объекты водоснабжения, теплоснабжения, газоснабжения, водоотведения, слаботочных сетей, объекты связи, объекты электроэнергетики и т.п.)
Энергетика	6.7	Размещение объектов гидроэнергетики, тепловых станций и других электростанций, размещение обслуживающих и вспомогательных для электростанций сооружений (золоотвалов, гидротехнических сооружений); размещение объектов электросетевого хозяйства, за исключением объектов энергетики, размещение которых предусмотрено содержанием вида разрешенного использования с кодом 3.1	Предельные размеры земельных участков определяются в соответствии с действующими нормативами*. Минимальный отступ от границы земельного участка определяется в соответствии с действующими нормативами*. Предельное количество этажей (или предельная высота) определяется в соответствии с действующими нормативами*. Максимальный процент застройки в границах земельного участка – 90%	Объекты инженерной и коммунальной инфраструктуры (Объекты водоснабжения, теплоснабжения, газоснабжения, водоотведения, слаботочных сетей, объекты связи, объекты электроэнергетики и т.п.)
Связь	6.8	Размещение объектов связи, радиовещания, телевидения, включая воздушные радиорелейные, надземные и подземные кабельные линии связи, линии радиотелефонии, антенные поля, усилительные пункты на кабельных линиях связи, инфраструктуру спутниковой связи и телерадиовещания, за исключением объектов связи, размещение которых предусмотрено содержанием видов разрешенного	Предельные размеры земельных участков не подлежат установлению. Минимальный отступ от границы земельного участка не подлежит установлению. Предельное количество этажей (или предельная высота) не подлежит установлению. Максимальный процент застройки в границах земельного участка – 90%	Объекты инженерной и коммунальной инфраструктуры (Объекты водоснабжения, теплоснабжения, газоснабжения, водоотведения, слаботочных сетей, объекты связи, объекты электроэнергетики и т.п.)

1	2	3	4	5
		использования с кодами 3.1.1, 3.2.3		
Склад	6.9	Размещение сооружений, имеющих назначение по временному хранению, распределению и перевалке грузов (за исключением хранения стратегических запасов), не являющихся частями производственных комплексов, на которых был создан груз: промышленные базы, склады, погрузочные терминалы и доки, нефтехранилища и нефтеналивные станции, газовые хранилища и обслуживающие их газоконденсатные и газоперекачивающие станции, элеваторы и продовольственные склады, за исключением железнодорожных перевалочных складов	Предельные размеры земельных участков определяются в соответствии с действующими нормативами*. Минимальный отступ от границы земельного участка определяется в соответствии с действующими нормативами*. Минимальный отступ от красной линии до линии застройки определяется в соответствии с действующими нормативами*. Максимальный процент застройки в границах земельного участка – 60%	Объекты инженерной и коммунальной инфраструктуры (Объекты водоснабжения, теплоснабжения, газоснабжения, водоотведения, слаботочных сетей, объекты связи, объекты электроэнергетики и т.п.), объекты постоянного и временного хранения автотранспорта
Складские площадки	6.9.1	Временное хранение, распределение и перевалка грузов (за исключением хранения стратегических запасов) на открытом воздухе	Предельные размеры земельных участков определяются в соответствии с действующими нормативами*. Минимальный отступ от границы земельного участка определяется в соответствии с действующими нормативами*. Минимальный отступ от красной линии до линии застройки определяется в соответствии с действующими нормативами*. Максимальный процент застройки в границах земельного участка – 60%	Объекты инженерной и коммунальной инфраструктуры (Объекты водоснабжения, теплоснабжения, газоснабжения, водоотведения, слаботочных сетей, объекты связи, объекты электроэнергетики и т.п.)

1	2	3	4	5
Обеспечение внутреннего правопорядка	8.3	Размещение объектов капитального строительства, необходимых для подготовки и поддержания в готовности органов внутренних дел, Росгвардии и спасательных служб, в которых существует военизированная служба; размещение объектов гражданской обороны, за исключением объектов гражданской обороны, являющихся частями производственных зданий	Предельные размеры земельных участков определяются в соответствии с действующими нормативами*. Минимальный отступ от границы земельного участка определяется в соответствии с действующими нормативами*. Предельное количество этажей (или предельная высота) определяется в соответствии с действующими нормативами*. Максимальный процент застройки в границах земельного участка – 80%	Объекты инженерной и коммунальной инфраструктуры (Объекты водоснабжения, теплоснабжения, газоснабжения, водоотведения, слаботочных сетей, объекты связи, объекты электроэнергетики и т.п.), предприятия общественного питания, общежития, объекты постоянного и временного хранения автотранспорта, если их размещение не причиняет вреда окружающей среде и санитарному благополучию

### Условно разрешенные виды и параметры разрешенного строительства, реконструкции объектов капитального строительства

Виды разрешенного использования				Вспомогательные виды разрешенного использования
Наименование	Код	Описание	Предельные (минимальные и (или) максимальные) размеры земельных участков и предельные параметры разрешенного строительства, реконструкции объектов капитального строительства	перечень объектов
1	2	3	4	5
-	-	-	-	-

## ТЕРРИТОРИАЛЬНАЯ ЗОНА «ПК1» - ИНАЯ КОММУНАЛЬНАЯ ЗОНА

### Основные виды и параметры разрешенного строительства, реконструкции объектов капитального строительства

Виды разрешенного использования				Вспомогательные виды разрешенного использования
Наименование	Код	Описание	Предельные (минимальные и (или) максимальные) размеры земельных участков и предельные параметры разрешенного строительства, реконструкции объектов капитального строительства	перечень объектов
1	2	3	4	5
Хранение автотранспорта	2.7.1	Размещение отдельно стоящих и пристроенных гаражей, в том числе подземных, предназначенных для хранения автотранспорта, в том числе с разделением на машино-места, за исключением гаражей, размещение которых предусмотрено содержанием видов разрешенного использования с кодами 2.7.2, 4.9	Предельные размеры земельных участков определяются в соответствии с действующими нормативами*. Минимальный отступ от границы земельного участка определяется в соответствии с действующими нормативами*. Предельное количество этажей (или предельная высота) определяется в соответствии с действующими нормативами*. Максимальный процент застройки в границах земельного участка – 80%	Объекты инженерной и коммунальной инфраструктуры (Объекты водоснабжения, теплоснабжения, газоснабжения, водоотведения, слаботочных сетей, объекты связи, объекты электроэнергетики и т.п.)
Размещение гаражей для собственных нужд	2.7.2	Размещение для собственных нужд отдельно стоящих гаражей и (или) гаражей, блокированных общими стенами с другими гаражами в одном ряду, имеющих общие с ними крышу, фундамент и коммуникации	Предельные размеры земельных участков определяются в соответствии с действующими нормативами*. Минимальный отступ от границы земельного участка определяется в соответствии с действующими нормативами*.	Объекты инженерной и коммунальной инфраструктуры (Объекты водоснабжения, теплоснабжения, газоснабжения, водоотведения, слаботочных сетей, объекты связи, объекты

1	2	3	4	5
			Предельное количество этажей (или предельная высота) определяется в соответствии с действующими нормативами*. Максимальный процент застройки в границах земельного участка – 80%	электроэнергетики и т.п.)
Предоставление коммунальных услуг	3.1.1	Размещение зданий и сооружений, обеспечивающих поставку воды, тепла, электричества, газа, отвод канализационных стоков, очистку и уборку объектов недвижимости (котельных, водозаборов, очистных сооружений, насосных станций, водопроводов, линий электропередач, трансформаторных подстанций, газопроводов, линий связи, телефонных станций, канализаций, стоянок, гаражей и мастерских для обслуживания уборочной и аварийной техники, сооружений, необходимых для сбора и плавки снега)	Предельные (минимальные и (или) максимальные) размеры земельных участков, предельные параметры разрешенного строительства, реконструкции объектов капитального строительства определяются в соответствии с действующими нормативами*	-
Административные здания организаций, обеспечивающих предоставление коммунальных услуг	3.1.2	Размещение зданий, предназначенных для приема физических и юридических лиц в связи с предоставлением им коммунальных услуг	Предельные размеры земельных участков определяются в соответствии с действующими нормативами*. Минимальный отступ от границы земельного участка определяется в соответствии с действующими нормативами*. Предельное количество этажей (или предельная высота) определяется в соответствии с действующими нормативами*.	Объекты инженерной и коммунальной инфраструктуры (Объекты водоснабжения, теплоснабжения, газоснабжения, водоотведения, слаботочных сетей, объекты связи, объекты электроэнергетики и т.п.), объекты постоянного и временного хранения автотранспорта, если их

1	2	3	4	5
			Максимальный процент застройки в границах земельного участка – 80%	размещение не причиняет вреда окружающей среде и санитарному благополучию
Бытовое обслуживание	3.3	Размещение объектов капитального строительства, предназначенных для оказания населению или организациям бытовых услуг (мастерские мелкого ремонта, ателье, бани, парикмахерские, прачечные, химчистки, похоронные бюро)	Предельные размеры земельных участков определяются в соответствии с действующими нормативами*. Минимальный отступ от границы земельного участка определяется в соответствии с действующими нормативами*. Предельное количество этажей (или предельная высота) определяется в соответствии с действующими нормативами*. Максимальный процент застройки в границах земельного участка – 80%	Объекты инженерной и коммунальной инфраструктуры (Объекты водоснабжения, теплоснабжения, газоснабжения, водоотведения, слаботочных сетей, объекты связи, объекты электроэнергетики и т.п.), объекты постоянного и временного хранения автотранспорта, если их размещение не причиняет вреда окружающей среде и санитарному благополучию
Амбулаторное ветеринарное обслуживание	3.10.1	Размещение объектов капитального строительства, предназначенных для оказания ветеринарных услуг без содержания животных	Предельные размеры земельных участков определяются в соответствии с действующими нормативами*. Минимальный отступ от границы земельного участка определяется в соответствии с действующими нормативами*. Предельное количество этажей (или предельная высота) определяется в соответствии с действующими нормативами*. Максимальный процент застройки в границах земельного участка – 70%	Объекты инженерной и коммунальной инфраструктуры (Объекты водоснабжения, теплоснабжения, газоснабжения, водоотведения, слаботочных сетей, объекты связи, объекты электроэнергетики и т.п.), объекты постоянного и временного хранения автотранспорта, если их размещение не причиняет вреда окружающей среде и санитарному благополучию
Приюты для	3.10.2	Размещение объектов капитального	Предельные размеры земельных	Объекты инженерной и

1	2	3	4	5
животных		строительства, предназначенных для оказания ветеринарных услуг в стационаре; размещение объектов капитального строительства, предназначенных для содержания, разведения животных, не являющихся сельскохозяйственными, под надзором человека, оказания услуг по содержанию и лечению бездомных животных; размещение объектов капитального строительства, предназначенных для организации гостиниц для животных	участков определяются в соответствии с действующими нормативами*. Минимальный отступ от границы земельного участка определяется в соответствии с действующими нормативами*. Предельное количество этажей (или предельная высота) определяется в соответствии с действующими нормативами*. Максимальный процент застройки в границах земельного участка – 70%	коммунальной инфраструктуры (Объекты водоснабжения, теплоснабжения, газоснабжения, водоотведения, слаботочных сетей, объекты связи, объекты электроэнергетики и т.п.), объекты постоянного и временного хранения автотранспорта, если их размещение не причиняет вреда окружающей среде и санитарному благополучию
Объекты торговли (торговые центры, торгово-развлекательные центры (комплексы))	4.2	Размещение объектов капитального строительства, общей площадью свыше 5000 кв. м с целью размещения одной или нескольких организаций, осуществляющих продажу товаров, и (или) оказание услуг в соответствии с содержанием видов разрешенного использования с кодами 4.5, 4.6, 4.8 - 4.8.2; размещение гаражей и (или) стоянок для автомобилей сотрудников и посетителей торгового центра	Предельные размеры земельных участков определяются в соответствии с действующими нормативами*. Минимальный отступ от границы земельного участка определяется в соответствии с действующими нормативами*. Предельное количество этажей (или предельная высота) определяется в соответствии с действующими нормативами*. Максимальный процент застройки в границах земельного участка – 70%. Минимальный размер торговой площади-1500 кв.м	Объекты инженерной и коммунальной инфраструктуры (Объекты водоснабжения, теплоснабжения, газоснабжения, водоотведения, слаботочных сетей, объекты связи, объекты электроэнергетики и т.п.), объекты постоянного и временного хранения автотранспорта, если их размещение не причиняет вреда окружающей среде и санитарному благополучию
Магазины	4.4	Размещение объектов капитального строительства, предназначенных для продажи товаров, торговая площадь которых составляет до 5000 кв. м	Предельные размеры земельных участков определяются в соответствии с действующими нормативами*.	Объекты инженерной и коммунальной инфраструктуры (Объекты водоснабжения,

1	2	3	4	5
			<p>Минимальный отступ от границы земельного участка определяется в соответствии с действующими нормативами*.</p> <p>Предельное количество этажей (или предельная высота) определяется в соответствии с действующими нормативами*.</p> <p>Максимальный процент застройки в границах земельного участка – 70%.</p> <p>Максимальный размер торговой площади-1500 кв.м</p>	<p>теплоснабжения, газоснабжения, водоотведения, слаботочных сетей, объекты связи, объекты электроэнергетики и т.п.), объекты постоянного и временного хранения автотранспорта, если их размещение не причиняет вреда окружающей среде и санитарному благополучию</p>
Служебные гаражи	4.9	<p>Размещение постоянных или временных гаражей, стоянок для хранения служебного автотранспорта, используемого в целях осуществления видов деятельности, предусмотренных видами разрешенного использования с кодами 3.0, 4.0, а также для стоянки и хранения транспортных средств общего пользования, в том числе в депо</p>	<p>Предельные размеры земельных участков определяются в соответствии с действующими нормативами*.</p> <p>Минимальный отступ от границы земельного участка определяется в соответствии с действующими нормативами*.</p> <p>Предельное количество этажей (или предельная высота) определяется в соответствии с действующими нормативами*.</p> <p>Максимальный процент застройки в границах земельного участка – 80%</p>	<p>Объекты инженерной и коммунальной инфраструктуры (Объекты водоснабжения, теплоснабжения, газоснабжения, водоотведения, слаботочных сетей, объекты связи, объекты электроэнергетики и т.п.)</p>
Заправка транспортных средств	4.9.1.1	<p>Размещение автозаправочных станций; размещение магазинов сопутствующей торговли, зданий для организации общественного питания в качестве объектов дорожного сервиса</p>	<p>Предельные размеры земельных участков определяются в соответствии с действующими нормативами*.</p> <p>Минимальный отступ от границы земельного участка определяется в соответствии с действующими нормативами*.</p>	<p>Объекты инженерной и коммунальной инфраструктуры (Объекты водоснабжения, теплоснабжения, газоснабжения, водоотведения, слаботочных сетей, объекты связи, объекты</p>



1	2	3	4	5
			Предельное количество этажей (или предельная высота) определяется в соответствии с действующими нормативами*. Максимальный процент застройки в границах земельного участка – 65%	электроэнергетики и т.п.)
Обеспечение дорожного отдыха	4.9.1.2	Размещение зданий для предоставления гостиничных услуг в качестве дорожного сервиса (мотелей), а также размещение магазинов сопутствующей торговли, зданий для организации общественного питания в качестве объектов дорожного сервиса	Предельные размеры земельных участков определяются в соответствии с действующими нормативами*. Минимальный отступ от границы земельного участка определяется в соответствии с действующими нормативами*. Предельное количество этажей (или предельная высота) определяется в соответствии с действующими нормативами*. Максимальный процент застройки в границах земельного участка – 65%	Объекты инженерной и коммунальной инфраструктуры (Объекты водоснабжения, теплоснабжения, газоснабжения, водоотведения, слаботочных сетей, объекты связи, объекты электроэнергетики и т.п.)
Автомобильные мойки	4.9.1.3	Размещение автомобильных моек, а также размещение магазинов сопутствующей торговли	Предельные размеры земельных участков определяются в соответствии с действующими нормативами*. Минимальный отступ от границы земельного участка определяется в соответствии с действующими нормативами*. Предельное количество этажей (или предельная высота) определяется в соответствии с действующими нормативами*. Максимальный процент застройки в границах земельного участка – 65%	Объекты инженерной и коммунальной инфраструктуры (Объекты водоснабжения, теплоснабжения, газоснабжения, водоотведения, слаботочных сетей, объекты связи, объекты электроэнергетики и т.п.)

1	2	3	4	5
Ремонт автомобилей	4.9.1.4	Размещение мастерских, предназначенных для ремонта и обслуживания автомобилей, и прочих объектов дорожного сервиса, а также размещение магазинов сопутствующей торговли	Предельные размеры земельных участков определяются в соответствии с действующими нормативами*. Минимальный отступ от границы земельного участка определяется в соответствии с действующими нормативами*. Предельное количество этажей (или предельная высота) определяется в соответствии с действующими нормативами*. Максимальный процент застройки в границах земельного участка – 65%	Объекты инженерной и коммунальной инфраструктуры (Объекты водоснабжения, теплоснабжения, газоснабжения, водоотведения, слаботочных сетей, объекты связи, объекты электроэнергетики и т.п.)
Стоянка транспортных средств	4.9.2	Размещение стоянок (парковок) легковых автомобилей и других мототранспортных средств, в том числе мотоциклов, мотороллеров, мотоколясок, мопедов, скутеров, за исключением встроенных, пристроенных и встроенно-пристроенных стоянок	Предельные (минимальные и (или) максимальные) размеры земельных участков, предельные параметры разрешенного строительства, реконструкции объектов капитального строительства определяются в соответствии с действующими нормативами*	Объекты инженерной и коммунальной инфраструктуры (Объекты водоснабжения, теплоснабжения, газоснабжения, водоотведения, слаботочных сетей, объекты связи, объекты электроэнергетики и т.п.)
Энергетика	6.7	Размещение объектов гидроэнергетики, тепловых станций и других электростанций, размещение обслуживающих и вспомогательных для электростанций сооружений (золоотвалов, гидротехнических сооружений); размещение объектов электросетевого хозяйства, за исключением объектов энергетики, размещение которых предусмотрено	Предельные размеры земельных участков определяются в соответствии с действующими нормативами*. Минимальный отступ от границы земельного участка определяется в соответствии с действующими нормативами*. Предельное количество этажей (или предельная высота) определяется в соответствии с действующими	Объекты инженерной и коммунальной инфраструктуры (Объекты водоснабжения, теплоснабжения, газоснабжения, водоотведения, слаботочных сетей, объекты связи, объекты электроэнергетики и т.п.)

1	2	3	4	5
		содержанием вида разрешенного использования с кодом 3.1	нормативами*. Максимальный процент застройки в границах земельного участка – 90%	
Связь	6.8	Размещение объектов связи, радиовещания, телевидения, включая воздушные радиорелейные, надземные и подземные кабельные линии связи, линии радиофикации, антенные поля, усилительные пункты на кабельных линиях связи, инфраструктуру спутниковой связи и телерадиовещания, за исключением объектов связи, размещение которых предусмотрено содержанием видов разрешенного использования с кодами 3.1.1, 3.2.3	Предельные размеры земельных участков не подлежат установлению. Минимальный отступ от границы земельного участка не подлежит установлению. Предельное количество этажей (или предельная высота) не подлежит установлению. Максимальный процент застройки в границах земельного участка – 90%	Объекты инженерной и коммунальной инфраструктуры (Объекты водоснабжения, теплоснабжения, газоснабжения, водоотведения, слаботочных сетей, объекты связи, объекты электроэнергетики и т.п.)
Склад	6.9	Размещение сооружений, имеющих назначение по временному хранению, распределению и перевалке грузов (за исключением хранения стратегических запасов), не являющихся частями производственных комплексов, на которых был создан груз: промышленные базы, склады, погрузочные терминалы и доки, нефтехранилища и нефтеналивные станции, газовые хранилища и обслуживающие их газоконденсатные и газоперекачивающие станции, элеваторы и продовольственные склады, за исключением железнодорожных перевалочных	Предельные размеры земельных участков определяются в соответствии с действующими нормативами*. Минимальный отступ от границы земельного участка определяется в соответствии с действующими нормативами*. Минимальный отступ от красной линии до линии застройки определяется в соответствии с действующими нормативами*. Максимальный процент застройки в границах земельного участка – 60%	Объекты инженерной и коммунальной инфраструктуры (Объекты водоснабжения, теплоснабжения, газоснабжения, водоотведения, слаботочных сетей, объекты связи, объекты электроэнергетики и т.п.), объекты постоянного и временного хранения автотранспорта

1	2	3	4	5
		складов		
Складские площадки	6.9.1	Временное хранение, распределение и перевалка грузов (за исключением хранения стратегических запасов) на открытом воздухе	Предельные размеры земельных участков определяются в соответствии с действующими нормативами*. Минимальный отступ от границы земельного участка определяется в соответствии с действующими нормативами*. Минимальный отступ от красной линии до линии застройки определяется в соответствии с действующими нормативами*. Максимальный процент застройки в границах земельного участка – 60%	Объекты инженерной и коммунальной инфраструктуры (Объекты водоснабжения, теплоснабжения, газоснабжения, водоотведения, слаботочных сетей, объекты связи, объекты электроэнергетики и т.п.)
Обеспечение внутреннего правопорядка	8.3	Размещение объектов капитального строительства, необходимых для подготовки и поддержания в готовности органов внутренних дел, Росгвардии и спасательных служб, в которых существует военизированная служба; размещение объектов гражданской обороны, за исключением объектов гражданской обороны, являющихся частями производственных зданий	Предельные размеры земельных участков определяются в соответствии с действующими нормативами*. Минимальный отступ от границы земельного участка определяется в соответствии с действующими нормативами*. Предельное количество этажей (или предельная высота) определяется в соответствии с действующими нормативами*. Максимальный процент застройки в границах земельного участка – 80%	Объекты инженерной и коммунальной инфраструктуры (Объекты водоснабжения, теплоснабжения, газоснабжения, водоотведения, слаботочных сетей, объекты связи, объекты электроэнергетики и т.п.), предприятия общественного питания, общежития, объекты постоянного и временного хранения автотранспорта, если их размещение не причиняет вреда окружающей среде и санитарному благополучию

### Условно разрешенные виды и параметры разрешенного строительства, реконструкции объектов капитального строительства

Виды разрешенного использования				Вспомогательные виды разрешенного использования
Наименование	Код	Описание	Предельные (минимальные и (или) максимальные) размеры земельных участков и предельные параметры разрешенного строительства, реконструкции объектов капитального строительства	перечень объектов
1	2	3	4	5
Обеспечение занятий спортом в помещениях	5.1.2	Размещение спортивных клубов, спортивных залов, бассейнов, физкультурно-оздоровительных комплексов в зданиях и сооружениях	<p>Предельные размеры земельных участков определяются в соответствии с действующими нормативами*.</p> <p>Минимальный отступ от границы земельного участка определяется в соответствии с действующими нормативами*.</p> <p>Предельное количество этажей (или предельная высота) определяется в соответствии с действующими нормативами*.</p> <p>Максимальный процент застройки в границах земельного участка – 80%</p>	Объекты инженерной и коммунальной инфраструктуры (Объекты водоснабжения, теплоснабжения, газоснабжения, водоотведения, слаботочных сетей, объекты связи, объекты электроэнергетики и т.п.), предприятия общественного питания, объекты постоянного и временного хранения автотранспорта, если их размещение не причиняет вреда окружающей среде и санитарному благополучию

## ТЕРРИТОРИАЛЬНАЯ ЗОНА «ПК4» - КОММУНАЛЬНАЯ ЗОНА В ЗОНЕ ОБЩЕСТВЕННЫХ ОБЪЕКТОВ

### Основные виды и параметры разрешенного строительства, реконструкции объектов капитального строительства

Виды разрешенного использования			
Наименование	Код	Описание	Предельные (минимальные и (или) максимальные) размеры земельных участков и предельные параметры разрешенного строительства, реконструкции объектов капитального строительства
1	2	3	4
Коммунальное обслуживание	3.1	Размещение зданий и сооружений в целях обеспечения физических и юридических лиц коммунальными услугами. Содержание данного вида разрешенного использования включает в себя содержание видов разрешенного использования с кодами 3.1.1 - 3.1.2	<p>Предельные размеры земельных участков определяются в соответствии с действующими нормативами*.</p> <p>Максимальная высота от существующего уровня поверхности земли – 16 м.</p> <p>Максимальная этажность – 2 надземных этажа</p> <p>Минимальный отступ от красных линий и территорий общего пользования – 0 м (линия застройки допустима по красной линии; т.е. установление красных линий – границ территорий общего пользования в составе документации по планировке территории допустимо по линии застройки, либо по границам земельных участков, сформированных под объектами капитального строительства)</p> <p>Максимальный процент застройки в границах земельного участка определяется в соответствии с действующими нормативами*</p> <p>В зоне запрещается:</p> <ul style="list-style-type: none"> <li>- изменение планировочной структуры, включая основные направления улиц;</li> <li>- организация новых площадей и улиц;</li> <li>- организация новых внутриквартальных проездов;</li> <li>- организация новых элементов улично-дорожной сети, кроме пешеходных и велосипедных дорожек.</li> </ul>

### Условно разрешенные виды и параметры разрешенного строительства, реконструкции объектов капитального строительства

Виды разрешенного использования			
Наименование	Код	Описание	Предельные (минимальные и (или) максимальные) размеры земельных участков и предельные параметры разрешенного строительства, реконструкции объектов капитального строительства
1	2	3	4
-	-	-	-

### Вспомогательные виды и параметры разрешенного строительства, реконструкции объектов капитального строительства

Виды разрешенного использования			
Наименование	Код	Описание	Предельные (минимальные и (или) максимальные) размеры земельных участков и предельные параметры разрешенного строительства, реконструкции объектов капитального строительства
1	2	3	4
-	-	-	-

### ТЕРРИТОРИАЛЬНАЯ ЗОНА «ИИ» - ЗОНА ИНЖЕНЕРНОЙ ИНФРАСТРУКТУРЫ

### Основные виды и параметры разрешенного строительства, реконструкции объектов капитального строительства

Виды разрешенного использования				Вспомогательные виды разрешенного использования
Наименование	Код	Описание	Предельные (минимальные и (или) максимальные) размеры земельных участков и предельные параметры разрешенного строительства, реконструкции объектов капитального строительства	перечень объектов
1	2	3	4	5

1	2	3	4	5
Предоставление коммунальных услуг	3.1.1	Размещение зданий и сооружений, обеспечивающих поставку воды, тепла, электричества, газа, отвод канализационных стоков, очистку и уборку объектов недвижимости (котельных, водозаборов, очистных сооружений, насосных станций, водопроводов, линий электропередач, трансформаторных подстанций, газопроводов, линий связи, телефонных станций, канализаций, стоянок, гаражей и мастерских для обслуживания уборочной и аварийной техники, сооружений, необходимых для сбора и плавки снега)	Предельные (минимальные и (или) максимальные) размеры земельных участков, предельные параметры разрешенного строительства, реконструкции объектов капитального строительства определяются в соответствии с действующими нормативами*	-
Обеспечение деятельности в области гидрометеорологии и смежных с ней областях	3.9.1	Размещение объектов капитального строительства, предназначенных для наблюдений за физическими и химическими процессами, происходящими в окружающей среде, определения ее гидрометеорологических, агрометеорологических и гелиогеофизических характеристик, уровня загрязнения атмосферного воздуха, почв, водных объектов, в том числе по гидробиологическим показателям, и околоземного - космического пространства, зданий и сооружений, используемых в области гидрометеорологии и смежных с ней областях (доплеровские метеорологические	Предельные (минимальные и (или) максимальные) размеры земельных участков, предельные параметры разрешенного строительства, реконструкции объектов капитального строительства не подлежат установлению	Объекты инженерной и коммунальной инфраструктуры (Объекты водоснабжения, теплоснабжения, газоснабжения, водоотведения, слаботочных сетей, объекты связи, объекты электроэнергетики и т.п.)



1	2	3	4	5
		радиолокаторы, гидрологические посты и другие)		
Энергетика	6.7	Размещение объектов гидроэнергетики, тепловых станций и других электростанций, размещение обслуживающих и вспомогательных для электростанций сооружений (золоотвалов, гидротехнических сооружений); размещение объектов электросетевого хозяйства, за исключением объектов энергетики, размещение которых предусмотрено содержанием вида разрешенного использования с кодом 3.1	Предельные размеры земельных участков определяются в соответствии с действующими нормативами*. Минимальный отступ от границы земельного участка определяется в соответствии с действующими нормативами*. Предельное количество этажей (или предельная высота) определяется в соответствии с действующими нормативами*. Максимальный процент застройки в границах земельного участка – 90%	Объекты инженерной и коммунальной инфраструктуры (Объекты водоснабжения, теплоснабжения, газоснабжения, водоотведения, слаботочных сетей, объекты связи, объекты электроэнергетики и т.п.)
Связь	6.8	Размещение объектов связи, радиовещания, телевидения, включая воздушные радиорелейные, надземные и подземные кабельные линии связи, линии радиофикации, антенные поля, усилительные пункты на кабельных линиях связи, инфраструктуру спутниковой связи и телерадиовещания, за исключением объектов связи, размещение которых предусмотрено содержанием видов разрешенного использования с кодами 3.1.1, 3.2.3	Предельные размеры земельных участков не подлежат установлению. Минимальный отступ от границы земельного участка не подлежит установлению. Предельное количество этажей (или предельная высота) не подлежит установлению. Максимальный процент застройки в границах земельного участка – 90%	Объекты инженерной и коммунальной инфраструктуры (Объекты водоснабжения, теплоснабжения, газоснабжения, водоотведения, слаботочных сетей, объекты связи, объекты электроэнергетики и т.п.)
Трубопроводный транспорт	7.5	Размещение нефтепроводов, водопроводов, газопроводов и иных трубопроводов, а также иных зданий и сооружений, необходимых для эксплуатации названных	Предельные размеры земельных участков определяются в соответствии с действующими нормативами*. Минимальный отступ от границы	Объекты инженерной и коммунальной инфраструктуры (Объекты водоснабжения, теплоснабжения,

1	2	3	4	5
		трубопроводов	земельного участка определяется в соответствии с действующими нормативами*. Предельное количество этажей (или предельная высота) не подлежит установлению. Максимальный процент застройки в границах земельного участка не подлежит установлению	газоснабжения, водоотведения, слаботоочных сетей, объекты связи, объекты электроэнергетики и т.п.)
Общее пользование водными объектами	11.1	Использование земельных участков, примыкающих к водным объектам способами, необходимыми для осуществления общего водопользования (водопользования, осуществляемого гражданами для личных нужд, а также забор (изъятие) водных ресурсов для целей питьевого и хозяйственно-бытового водоснабжения, купание, использование маломерных судов, водных мотоциклов и других технических средств, предназначенных для отдыха на водных объектах, водопой, если соответствующие запреты не установлены законодательством)	Не распространяются	-
Специальное пользование водными объектами	11.2	Использование земельных участков, примыкающих к водным объектам способами, необходимыми для специального водопользования (забор водных ресурсов из поверхностных водных объектов, сброс сточных вод и (или) дренажных вод, проведение	Не распространяются	-

1	2	3	4	5
		дноуглубительных, взрывных, буровых и других работ, связанных с изменением дна и берегов водных объектов)		
Гидротехнические сооружения	11.3	Размещение гидротехнических сооружений, необходимых для эксплуатации водохранилищ (плотин, водосбросов, водозаборных, водовыпускных и других гидротехнических сооружений, судопропускных сооружений, рыбозащитных и рыбопропускных сооружений, берегозащитных сооружений)	Не распространяются	Объекты инженерной и коммунальной инфраструктуры (Объекты водоснабжения, теплоснабжения, газоснабжения, водоотведения, слаботочных сетей, объекты связи, объекты электроэнергетики и т.п.)

**Условно разрешенные виды и параметры разрешенного строительства, реконструкции объектов капитального строительства**

Виды разрешенного использования				Вспомогательные виды разрешенного использования
Наименование	Код	Описание	Предельные (минимальные и (или) максимальные) размеры земельных участков и предельные параметры разрешенного строительства, реконструкции объектов капитального строительства	перечень объектов
1	2	3	4	5
-	-	-	-	-

## ТЕРРИТОРИАЛЬНАЯ ЗОНА «ТИ1» - ИНАЯ ЗОНА ТРАНСПОРТНОЙ ИНФРАСТРУКТУРЫ

### Основные виды и параметры разрешенного строительства, реконструкции объектов капитального строительства

Виды разрешенного использования				Вспомогательные виды разрешенного использования
Наименование	Код	Описание	Предельные (минимальные и (или) максимальные) размеры земельных участков и предельные параметры разрешенного строительства, реконструкции объектов капитального строительства	перечень объектов
1	2	3	4	5
Предоставление коммунальных услуг	3.1.1	Размещение зданий и сооружений, обеспечивающих поставку воды, тепла, электричества, газа, отвод канализационных стоков, очистку и уборку объектов недвижимости (котельных, водозаборов, очистных сооружений, насосных станций, водопроводов, линий электропередач, трансформаторных подстанций, газопроводов, линий связи, телефонных станций, канализаций, стоянок, гаражей и мастерских для обслуживания уборочной и аварийной техники, сооружений, необходимых для сбора и плавки снега)	Предельные (минимальные и (или) максимальные) размеры земельных участков, предельные параметры разрешенного строительства, реконструкции объектов капитального строительства определяются в соответствии с действующими нормативами*	-
Железнодорожный транспорт	7.1	Размещение объектов капитального строительства железнодорожного транспорта. Содержание данного вида разрешенного использования включает в себя содержание видов разрешенного использования с	Предельные размеры земельных участков определяются в соответствии с действующими нормативами*. Минимальный отступ от границы земельного участка определяется в	Объекты инженерной и коммунальной инфраструктуры (Объекты водоснабжения, теплоснабжения, газоснабжения, водоотведения,

1	2	3	4	5
		кодами 7.1.1 - 7.1.2	соответствии с действующими нормативами*. Предельное количество этажей (или предельная высота) не подлежит установлению. Максимальный процент застройки в границах земельного участка не подлежит установлению	слаботочных сетей, объекты связи, объекты электроэнергетики и т.п.), предприятия общественного питания, гостиницы, объекты постоянного и временного хранения автотранспорта, если их размещение не причиняет вреда окружающей среде и санитарному благополучию
Железнодорожные пути	7.1.1	Размещение железнодорожных путей	Не распространяются	Объекты инженерной и коммунальной инфраструктуры (Объекты водоснабжения, теплоснабжения, газоснабжения, водоотведения, слаботочных сетей, объекты связи, объекты электроэнергетики и т.п.)
Обслуживание железнодорожных перевозок	7.1.2	Размещение зданий и сооружений, в том числе железнодорожных вокзалов и станций, а также устройств и объектов, необходимых для эксплуатации, содержания, строительства, реконструкции, ремонта наземных и подземных зданий, сооружений, устройств и других объектов железнодорожного транспорта; размещение погрузочно-разгрузочных площадок, прирельсовых складов (за исключением складов горюче-смазочных материалов и автозаправочных станций любых	Предельные размеры земельных участков определяются в соответствии с действующими нормативами*. Минимальный отступ от границы земельного участка определяется в соответствии с действующими нормативами*. Минимальный отступ от красной линии до линии застройки определяется в соответствии с действующими нормативами*.. Максимальный процент застройки в границах земельного участка – 60%	Объекты инженерной и коммунальной инфраструктуры (Объекты водоснабжения, теплоснабжения, газоснабжения, водоотведения, слаботочных сетей, объекты связи, объекты электроэнергетики и т.п.), предприятия общественного питания, гостиницы, объекты постоянного и временного хранения автотранспорта, если их размещение не причиняет вреда окружающей среде и

1	2	3	4	5
		типов, а также складов, предназначенных для хранения опасных веществ и материалов, не предназначенных непосредственно для обеспечения железнодорожных перевозок) и иных объектов при условии соблюдения требований безопасности движения, установленных федеральными законами		санитарному благополучию
Связь	6.8	Размещение объектов связи, радиовещания, телевидения, включая воздушные радиорелейные, надземные и подземные кабельные линии связи, линии радиофикации, антенные поля, усилительные пункты на кабельных линиях связи, инфраструктуру спутниковой связи и телерадиовещания, за исключением объектов связи, размещение которых предусмотрено содержанием видов разрешенного использования с кодами 3.1.1, 3.2.3	Предельные размеры земельных участков не подлежат установлению. Минимальный отступ от границы земельного участка не подлежит установлению. Предельное количество этажей (или предельная высота) не подлежит установлению. Максимальный процент застройки в границах земельного участка – 90%	Объекты инженерной и коммунальной инфраструктуры (Объекты водоснабжения, теплоснабжения, газоснабжения, водоотведения, слаботочных сетей, объекты связи, объекты электроэнергетики и т.п.)

### Условно разрешенные виды и параметры разрешенного строительства, реконструкции объектов капитального строительства

Виды разрешенного использования				Вспомогательные виды разрешенного использования
Наименование	Код	Описание	Предельные (минимальные и (или) максимальные) размеры земельных участков и предельные параметры разрешенного строительства, реконструкции объектов капитального строительства	перечень объектов

1	2	3	4	5
Для индивидуального жилищного строительства	2.1	Размещение жилого дома (отдельно стоящего здания количеством надземных этажей не более чем три, высотой не более двадцати метров, которое состоит из комнат и помещений вспомогательного использования, предназначенных для удовлетворения гражданами бытовых и иных нужд, связанных с их проживанием в таком здании, не предназначенного для раздела на самостоятельные объекты недвижимости); выращивание сельскохозяйственных культур; размещение гаражей для собственных нужд и хозяйственных построек	Предельные размеры земельных участков: минимальный - 400 кв.м.; максимальный - 3000 кв.м. Минимальный отступ от границы земельного участка - 3 м. Минимальный отступ от красной линии до линии застройки: со стороны улицы - 5 м.; со стороны проезда - 3 м. Предельное количество этажей (или предельная высота) - 3 надземных этажа. Максимальный процент застройки в границах земельного участка - 20 %	Объекты инженерной и коммунальной инфраструктуры (Объекты водоснабжения, теплоснабжения, газоснабжения, водоотведения, слаботоочных сетей, объекты связи, объекты электроэнергетики и т.п.)
Для ведения личного подсобного хозяйства (приусадебный земельный участок)	2.2	Размещение жилого дома, указанного в описании вида разрешенного использования с кодом 2.1; производство сельскохозяйственной продукции; размещение гаража и иных вспомогательных сооружений; содержание сельскохозяйственных животных	Предельные размеры земельных участков: минимальный - не подлежит установлению; максимальный - 5000 кв.м. Минимальный отступ от границы земельного участка - 3 м. Минимальный отступ от красной линии до линии застройки: со стороны улицы - 5 м.; со стороны проезда - 3 м. Предельное количество этажей (или предельная высота) - 3 надземных этажа. Максимальный процент застройки в границах земельного участка - 40 %	Объекты инженерной и коммунальной инфраструктуры (Объекты водоснабжения, теплоснабжения, газоснабжения, водоотведения, слаботоочных сетей, объекты связи, объекты электроэнергетики и т.п.)

## ТЕРРИТОРИАЛЬНАЯ ЗОНА «РЗ1» - ИНАЯ ЗОНА РЕКРЕАЦИОННОГО НАЗНАЧЕНИЯ

### Основные виды и параметры разрешенного строительства, реконструкции объектов капитального строительства

Виды разрешенного использования				Вспомогательные виды разрешенного использования
Наименование	Код	Описание	Предельные (минимальные и (или) максимальные) размеры земельных участков и предельные параметры разрешенного строительства, реконструкции объектов капитального строительства	перечень объектов
1	2	3	4	5
Парки культуры и отдыха	3.6.2	Размещение парков культуры и отдыха	Предельные размеры земельных участков определяются в соответствии с действующими нормативами*. Минимальный отступ от границы земельного участка определяется в соответствии с действующими нормативами*. Предельное количество этажей (или предельная высота) определяется в соответствии с действующими нормативами*. Максимальный процент застройки в границах земельного участка – 30%	Объекты инженерной и коммунальной инфраструктуры (Объекты водоснабжения, теплоснабжения, газоснабжения, водоотведения, слаботочных сетей, объекты связи, объекты электроэнергетики и т.п.)
Магазины	4.4	Размещение объектов капитального строительства, предназначенных для продажи товаров, торговая площадь которых составляет до 5000 кв. м	Предельные размеры земельных участков определяются в соответствии с действующими нормативами*. Минимальный отступ от границы земельного участка определяется в соответствии с действующими нормативами*.	Объекты инженерной и коммунальной инфраструктуры (Объекты водоснабжения, теплоснабжения, газоснабжения, водоотведения, слаботочных сетей, объекты связи, объекты



1	2	3	4	5
			<p>Предельное количество этажей (или предельная высота) определяется в соответствии с действующими нормативами*.</p> <p>Максимальный процент застройки в границах земельного участка – 70%.</p> <p>Максимальный размер торговой площади-1500 кв.м</p>	<p>электроэнергетики и т.п.), объекты постоянного и временного хранения автотранспорта, если их размещение не причиняет вреда окружающей среде и санитарному благополучию</p>
Общественное питание	4.6	Размещение объектов капитального строительства в целях устройства мест общественного питания (рестораны, кафе, столовые, закусочные, бары)	<p>Предельные размеры земельных участков определяются в соответствии с действующими нормативами*.</p> <p>Минимальный отступ от границы земельного участка определяется в соответствии с действующими нормативами*.</p> <p>Предельное количество этажей (или предельная высота) определяется в соответствии с действующими нормативами*.</p> <p>Максимальный процент застройки в границах земельного участка – 70%</p>	<p>Объекты инженерной и коммунальной инфраструктуры (Объекты водоснабжения, теплоснабжения, газоснабжения, водоотведения, слаботочных сетей, объекты связи, объекты электроэнергетики и т.п.), объекты постоянного и временного хранения автотранспорта, если их размещение не причиняет вреда окружающей среде и санитарному благополучию</p>
Гостиничное обслуживание	4.7	Размещение гостиниц	<p>Предельные размеры земельных участков определяются в соответствии с действующими нормативами*.</p> <p>Минимальный отступ от границы земельного участка определяется в соответствии с действующими нормативами*.</p> <p>Предельное количество этажей (или предельная высота) определяется в соответствии с действующими</p>	<p>Объекты инженерной и коммунальной инфраструктуры (Объекты водоснабжения, теплоснабжения, газоснабжения, водоотведения, слаботочных сетей, объекты связи, объекты электроэнергетики и т.п.), объекты постоянного и временного хранения</p>

1	2	3	4	5
			нормативами*. Максимальный процент застройки в границах земельного участка – 70%	автотранспорта, если их размещение не причиняет вреда окружающей среде и санитарному благополучию
Развлекательные мероприятия	4.8.1	Размещение зданий и сооружений, предназначенных для организации развлекательных мероприятий, путешествий, для размещения дискотек и танцевальных площадок, ночных клубов, аквапарков, боулинга, аттракционов и т.п., игровых автоматов (кроме игрового оборудования, используемого для проведения азартных игр), игровых площадок	Предельные размеры земельных участков определяются в соответствии с действующими нормативами*. Минимальный отступ от границы земельного участка определяется в соответствии с действующими нормативами*. Предельное количество этажей (или предельная высота) определяется в соответствии с действующими нормативами*. Максимальный процент застройки в границах земельного участка – 70%	Объекты инженерной и коммунальной инфраструктуры (Объекты водоснабжения, теплоснабжения, газоснабжения, водоотведения, слаботочных сетей, объекты связи, объекты электроэнергетики и т.п.), объекты постоянного и временного хранения автотранспорта, если их размещение не причиняет вреда окружающей среде и санитарному благополучию
Отдых (рекреация)	5.0	Обустройство мест для занятия спортом, физической культурой, пешими или верховыми прогулками, отдыха и туризма, наблюдения за природой, пикников, охоты, рыбалки и иной деятельности; создание и уход за городскими лесами, скверами, прудами, озерами, водохранилищами, пляжами, а также обустройство мест отдыха в них. Содержание данного вида разрешенного использования включает в себя содержание видов разрешенного использования с <u>кодами 5.1 - 5.5</u>	Предельные (минимальные и (или) максимальные) размеры земельных участков, предельные параметры разрешенного строительства, реконструкции объектов капитального строительства определяются в соответствии с действующими нормативами*	Объекты инженерной и коммунальной инфраструктуры (Объекты водоснабжения, теплоснабжения, газоснабжения, водоотведения, слаботочных сетей, объекты связи, объекты электроэнергетики и т.п.), предприятия общественного питания, объекты постоянного и временного хранения автотранспорта, если их размещение не причиняет вреда окружающей среде и

1	2	3	4	5
				санитарному благополучию
Площадки для занятий спортом	5.1.3	Размещение площадок для занятия спортом и физкультурой на открытом воздухе (физкультурные площадки, беговые дорожки, поля для спортивной игры)	<p>Предельные размеры земельных участков определяются в соответствии с действующими нормативами*.</p> <p>Минимальный отступ от границы земельного участка определяется в соответствии с действующими нормативами*.</p> <p>Предельное количество этажей (или предельная высота) определяется в соответствии с действующими нормативами*.</p> <p>Максимальный процент застройки в границах земельного участка – 60%.</p> <p>Расстояния от границы жилой застройки до открытых физкультурно-оздоровительных сооружений открытого типа должны составлять:</p> <ul style="list-style-type: none"> <li>со стационарными трибунами вместимостью свыше 500 мест – 300 м;</li> <li>со стационарными трибунами вместимостью от 100 до 500 мест – 100 м;</li> <li>со стационарными трибунами вместимостью до 100 мест – 50 м</li> </ul>	Объекты инженерной и коммунальной инфраструктуры (Объекты водоснабжения, теплоснабжения, газоснабжения, водоотведения, слаботочных сетей, объекты связи, объекты электроэнергетики и т.п.), объекты постоянного и временного хранения автотранспорта, если их размещение не причиняет вреда окружающей среде и санитарному благополучию
Оборудованные площадки для занятий спортом	5.1.4	Размещение сооружений для занятия спортом и физкультурой на открытом воздухе (теннисные корты, автодромы, мотодромы, трамплины, спортивные стрельбища)	<p>Предельные размеры земельных участков определяются в соответствии с действующими нормативами*.</p> <p>Минимальный отступ от границы земельного участка определяется в</p>	Объекты инженерной и коммунальной инфраструктуры (Объекты водоснабжения, теплоснабжения, газоснабжения,

1	2	3	4	5
			соответствии с действующими нормативами*. Предельное количество этажей (или предельная высота) определяется в соответствии с действующими нормативами*. Максимальный процент застройки в границах земельного участка – 60%	водоотведения, слаботочных сетей, объекты связи, объекты электроэнергетики и т.п.), объекты постоянного и временного хранения автотранспорта, объекты общественного питания
Водный спорт	5.1.5	Размещение спортивных сооружений для занятия водными видами спорта (причалы и сооружения, необходимые для организации водных видов спорта и хранения соответствующего инвентаря)	Предельные размеры земельных участков определяются в соответствии с действующими нормативами*. Минимальный отступ от границы земельного участка определяется в соответствии с действующими нормативами*. Предельное количество этажей (или предельная высота) определяется в соответствии с действующими нормативами*. Максимальный процент застройки в границах земельного участка – 80%	Объекты инженерной и коммунальной инфраструктуры (Объекты водоснабжения, теплоснабжения, газоснабжения, водоотведения, слаботочных сетей, объекты связи, объекты электроэнергетики и т.п.), предприятия общественного питания, гостиницы, объекты постоянного и временного хранения автотранспорта, если их размещение не причиняет вреда окружающей среде и санитарному благополучию
Авиационный спорт	5.1.6	Размещение спортивных сооружений для занятия авиационными видами спорта (ангары, взлетно-посадочные площадки и иные сооружения, необходимые для организации авиационных видов спорта и хранения соответствующего инвентаря)	Предельные размеры земельных участков определяются в соответствии с действующими нормативами*. Минимальный отступ от границы земельного участка определяется в соответствии с действующими нормативами*. Предельное количество этажей (или предельная высота) определяется в	Объекты инженерной и коммунальной инфраструктуры (Объекты водоснабжения, теплоснабжения, газоснабжения, водоотведения, слаботочных сетей, объекты связи, объекты электроэнергетики и т.п.), объекты постоянного и

1	2	3	4	5
			соответствии с действующими нормативами*. Максимальный процент застройки в границах земельного участка – 80%	временного хранения автотранспорта, объекты общественного питания
Спортивные базы	5.1.7	Размещение спортивных баз и лагерей, в которых осуществляется спортивная подготовка длительно проживающих в них лиц	Предельные размеры земельных участков определяются в соответствии с действующими нормативами*. Минимальный отступ от границы земельного участка определяется в соответствии с действующими нормативами*. Предельное количество этажей (или предельная высота) определяется в соответствии с действующими нормативами*. Максимальный процент застройки в границах земельного участка – 80%	Объекты инженерной и коммунальной инфраструктуры (Объекты водоснабжения, теплоснабжения, газоснабжения, водоотведения, слаботочных сетей, объекты связи, объекты электроэнергетики и т.п.), спортивные площадки, общежития, объекты постоянного и временного хранения автотранспорта
Природно-познавательный туризм	5.2	Размещение баз и палаточных лагерей для проведения походов и экскурсий по ознакомлению с природой, пеших и конных прогулок, устройство троп и дорожек, размещение щитов с познавательными сведениями об окружающей природной среде; осуществление необходимых природоохранных и природовосстановительных мероприятий	Предельные (минимальные и (или) максимальные) размеры земельных участков, предельные параметры разрешенного строительства, реконструкции объектов капитального строительства не подлежат установлению	Объекты инженерной и коммунальной инфраструктуры (Объекты водоснабжения, теплоснабжения, газоснабжения, водоотведения, слаботочных сетей, объекты связи, объекты электроэнергетики и т.п.), предприятия общественного питания, гостиницы, объекты постоянного и временного хранения автотранспорта, если их размещение не причиняет вреда окружающей среде и санитарному благополучию

1	2	3	4	5
Туристическое обслуживание	5.2.1	Размещение пансионатов, гостиниц, кемпингов, домов отдыха, не оказывающих услуги по лечению; размещение детских лагерей	Предельные размеры земельных участков определяются в соответствии с действующими нормативами*. Минимальный отступ от границы земельного участка определяется в соответствии с действующими нормативами*. Предельное количество этажей (или предельная высота) определяется в соответствии с действующими нормативами*. Максимальный процент застройки в границах земельного участка – 30%.	Объекты инженерной и коммунальной инфраструктуры (Объекты водоснабжения, теплоснабжения, газоснабжения, водоотведения, слаботочных сетей, объекты связи, объекты электроэнергетики и т.п.), предприятия общественного питания, гостиницы, объекты постоянного и временного хранения автотранспорта, если их размещение не причиняет вреда окружающей среде и санитарному благополучию
Охота и рыбалка	5.3	Обустройство мест охоты и рыбалки, в том числе размещение дома охотника или рыболова, сооружений, необходимых для восстановления и поддержания поголовья зверей или количества рыбы	Предельные размеры земельных участков не подлежат установлению. Минимальный отступ от границы земельного участка не подлежит установлению. Предельное количество этажей (или предельная высота) не подлежит установлению. Максимальный процент застройки в границах земельного участка – 30%	Объекты инженерной и коммунальной инфраструктуры (Объекты водоснабжения, теплоснабжения, газоснабжения, водоотведения, слаботочных сетей, объекты связи, объекты электроэнергетики и т.п.), объекты постоянного и временного хранения автотранспорта
Причалы для маломерных судов	5.4	Размещение сооружений, предназначенных для причаливания, хранения и обслуживания яхт, катеров, лодок и других маломерных судов	Предельные размеры земельных участков определяются в соответствии с действующими нормативами*. Минимальный отступ от границы земельного участка определяется в	Объекты инженерной и коммунальной инфраструктуры (Объекты водоснабжения, теплоснабжения, газоснабжения,

1	2	3	4	5
			соответствии с действующими нормативами*. Предельное количество этажей (или предельная высота) определяется в соответствии с действующими нормативами*. Максимальный процент застройки в границах земельного участка – 90%	водоотведения, слаботочных сетей, объекты связи, объекты электроэнергетики и т.п.)
Историко-культурная деятельность	9.3	Сохранение и изучение объектов культурного наследия народов Российской Федерации (памятников истории и культуры), в том числе: объектов археологического наследия, достопримечательных мест, мест бытования исторических промыслов, производств и ремесел, исторических поселений, недействующих военных и гражданских захоронений, объектов культурного наследия, хозяйственная деятельность, являющаяся историческим промыслом или ремеслом, а также хозяйственная деятельность, обеспечивающая познавательный туризм	Не распространяются	-
Общее пользование водными объектами	11.1	Использование земельных участков, примыкающих к водным объектам способами, необходимыми для осуществления общего водопользования (водопользования, осуществляемого гражданами для личных нужд, а также забор (изъятие) водных ресурсов для целей	Не распространяются	-

1	2	3	4	5
		питьевого и хозяйственно-бытового водоснабжения, купание, использование маломерных судов, водных мотоциклов и других технических средств, предназначенных для отдыха на водных объектах, водопой, если соответствующие запреты не установлены законодательством)		
Земельные участки (территории) общего пользования	12.0	Земельные участки общего пользования. Содержание данного вида разрешенного использования включает в себя содержание видов разрешенного использования с кодами 12.0.1 - 12.0.2	Не распространяются	Объекты инженерной и коммунальной инфраструктуры (Объекты водоснабжения, теплоснабжения, газоснабжения, водоотведения, слаботочных сетей, объекты связи, объекты электроэнергетики и т.п.)
Благоустройство территории	12.0.2	Размещение декоративных, технических, планировочных, конструктивных устройств, элементов озеленения, различных видов оборудования и оформления, малых архитектурных форм, некапитальных нестационарных строений и сооружений, информационных щитов и указателей, применяемых как составные части благоустройства территории, общественных туалетов	Не распространяются	Объекты инженерной и коммунальной инфраструктуры (Объекты водоснабжения, теплоснабжения, газоснабжения, водоотведения, слаботочных сетей, объекты связи, объекты электроэнергетики и т.п.)



### Условно разрешенные виды и параметры разрешенного строительства, реконструкции объектов капитального строительства

Виды разрешенного использования				Вспомогательные виды разрешенного использования
Наименование	Код	Описание	Предельные (минимальные и (или) максимальные) размеры земельных участков и предельные параметры разрешенного строительства, реконструкции объектов капитального строительства	перечень объектов
1	2	3	4	5
Предоставление коммунальных услуг	3.1.1	Размещение зданий и сооружений, обеспечивающих поставку воды, тепла, электричества, газа, отвод канализационных стоков, очистку и уборку объектов недвижимости (котельных, водозаборов, очистных сооружений, насосных станций, водопроводов, линий электропередач, трансформаторных подстанций, газопроводов, линий связи, телефонных станций, канализаций, стоянок, гаражей и мастерских для обслуживания уборочной и аварийной техники, сооружений, необходимых для сбора и плавки снега)	Предельные (минимальные и (или) максимальные) размеры земельных участков, предельные параметры разрешенного строительства, реконструкции объектов капитального строительства определяются в соответствии с действующими нормативами*	-
Связь	6.8	Размещение объектов связи, радиовещания, телевидения, включая воздушные радиорелейные, надземные и подземные кабельные линии связи, линии радиофикации, антенные поля, усилительные пункты на кабельных линиях связи, инфраструктуру спутниковой связи	Предельные размеры земельных участков не подлежат установлению. Минимальный отступ от границы земельного участка не подлежит установлению. Предельное количество этажей (или предельная высота) не подлежит	Объекты инженерной и коммунальной инфраструктуры (Объекты водоснабжения, теплоснабжения, газоснабжения, водоотведения, слаботочных сетей, объекты связи, объекты

		и телерадиовещания, за исключением объектов связи, размещение которых предусмотрено содержанием видов разрешенного использования с кодами 3.1.1, 3.2.3	установлению. Максимальный процент застройки в границах земельного участка – 90%	электроэнергетики и т.п.)
--	--	--	---	---------------------------

## ТЕРРИТОРИАЛЬНАЯ ЗОНА «РП» - ЗОНА ПРИРОДНЫХ ТЕРРИТОРИЙ

### Основные виды и параметры разрешенного строительства, реконструкции объектов капитального строительства

Виды разрешенного использования				Вспомогательные виды разрешенного использования
Наименование	Код	Описание	Предельные (минимальные и (или) максимальные) размеры земельных участков и предельные параметры разрешенного строительства, реконструкции объектов капитального строительства	перечень объектов
1	2	3	4	5
Земельные участки (территории) общего пользования	12.0	Земельные участки общего пользования. Содержание данного вида разрешенного использования включает в себя содержание видов разрешенного использования с кодами 12.0.1 - 12.0.2	Не распространяются	Объекты инженерной и коммунальной инфраструктуры (Объекты водоснабжения, теплоснабжения, газоснабжения, водоотведения, слаботочных сетей, объекты связи, объекты электроэнергетики и т.п.)
Благоустройство территории	12.0.2	Размещение декоративных, технических, планировочных, конструктивных устройств, элементов озеленения, различных видов оборудования и оформления, малых архитектурных форм,	Не распространяются	Объекты инженерной и коммунальной инфраструктуры (Объекты водоснабжения, теплоснабжения, газоснабжения, водоотведения, слаботочных сетей, объекты связи, объекты

1	2	3	4	5
		некапитальных нестационарных строений и сооружений, информационных щитов и указателей, применяемых как составные части благоустройства территории, общественных туалетов		электроэнергетики и т.п.)

**Условно разрешенные виды и параметры разрешенного строительства, реконструкции объектов капитального строительства**

Виды разрешенного использования				Вспомогательные виды разрешенного использования
Наименование	Код	Описание	Предельные (минимальные и (или) максимальные) размеры земельных участков и предельные параметры разрешенного строительства, реконструкции объектов капитального строительства	перечень объектов
1	2	3	4	5
Предоставление коммунальных услуг	3.1.1	Размещение зданий и сооружений, обеспечивающих поставку воды, тепла, электричества, газа, отвод канализационных стоков, очистку и уборку объектов недвижимости (котельных, водозаборов, очистных сооружений, насосных станций, водопроводов, линий электропередач, трансформаторных подстанций, газопроводов, линий связи, телефонных станций, канализаций, стоянок, гаражей и мастерских для обслуживания уборочной и аварийной техники, сооружений, необходимых для сбора и плавки снега)	Предельные (минимальные и (или) максимальные) размеры земельных участков, предельные параметры разрешенного строительства, реконструкции объектов капитального строительства определяются в соответствии с действующими нормативами*	-

Площадки для занятий спортом	5.1.3	Размещение площадок для занятия спортом и физкультурой на открытом воздухе (физкультурные площадки, беговые дорожки, поля для спортивной игры)	<p>Предельные размеры земельных участков определяются в соответствии с действующими нормативами*.</p> <p>Минимальный отступ от границы земельного участка определяется в соответствии с действующими нормативами*.</p> <p>Предельное количество этажей (или предельная высота) определяется в соответствии с действующими нормативами*.</p> <p>Максимальный процент застройки в границах земельного участка – 60%.</p> <p>Расстояния от границы жилой застройки до открытых физкультурно-оздоровительных сооружений открытого типа должны составлять:</p> <p>со стационарными трибунами вместимостью свыше 500 мест – 300 м;</p> <p>со стационарными трибунами вместимостью от 100 до 500 мест – 100 м;</p> <p>со стационарными трибунами вместимостью до 100 мест – 50 м</p>	Объекты инженерной и коммунальной инфраструктуры (Объекты водоснабжения, теплоснабжения, газоснабжения, водоотведения, слаботочных сетей, объекты связи, объекты электроэнергетики и т.п.), объекты постоянного и временного хранения автотранспорта, если их размещение не причиняет вреда окружающей среде и санитарному благополучию
Связь	6.8	Размещение объектов связи, радиовещания, телевидения, включая воздушные радиорелейные, надземные и подземные кабельные линии связи, линии радиофикации, антенные поля, усилительные пункты на кабельных линиях связи, инфраструктуру спутниковой связи и	<p>Предельные размеры земельных участков не подлежат установлению.</p> <p>Минимальный отступ от границы земельного участка не подлежит установлению.</p> <p>Предельное количество этажей (или предельная высота) не подлежит</p>	Объекты инженерной и коммунальной инфраструктуры (Объекты водоснабжения, теплоснабжения, газоснабжения, водоотведения, слаботочных сетей, объекты связи, объекты электроэнергетики и т.п.)

		телерадиовещания, за исключением объектов связи, размещение которых предусмотрено содержанием видов разрешенного использования с кодами 3.1.1, 3.2.3	установлению. Максимальный процент застройки в границах земельного участка – 90%	
Улично-дорожная сеть	12.0.1	Размещение объектов улично-дорожной сети: автомобильных дорог, трамвайных путей и пешеходных тротуаров в границах населенных пунктов, пешеходных переходов, бульваров, площадей, проездов, велодорожек и объектов велотранспортной и инженерной инфраструктуры; размещение придорожных стоянок (парковок) транспортных средств в границах городских улиц и дорог, за исключением предусмотренных видами разрешенного использования с кодами 2.7.1, 4.9, 7.2.3, а также некапитальных сооружений, предназначенных для охраны транспортных средств	Не распространяются	Объекты инженерной и коммунальной инфраструктуры (Объекты водоснабжения, теплоснабжения, газоснабжения, водоотведения, слаботочных сетей, объекты связи, объекты электроэнергетики и т.п.)

### **ТЕРРИТОРИАЛЬНАЯ ЗОНА «РП1» - ЗОНА ПРИРОДНЫХ ТЕРРИТОРИЙ В ЗОНЕ ОБЩЕСТВЕННО-ДЕЛОВЫХ И АДМИНИСТРАТИВНЫХ ОБЪЕКТОВ**

#### **Основные виды и параметры разрешенного строительства, реконструкции объектов капитального строительства**

Виды разрешенного использования				
Наименование	Код	Описание	Предельные (минимальные и (или) максимальные) размеры земельных участков и предельные параметры разрешенного строительства, реконструкции объектов капитального строительства	

1	2	3	4
Земельные участки (территории) общего пользования	12.0	Земельные участки общего пользования. Содержание данного вида разрешенного использования включает в себя содержание видов разрешенного использования с кодами 12.0.1 - 12.0.2	Не распространяются  В зоне запрещается: - изменение планировочной структуры, включая основные направления улиц, квартальную разбивку; - изменение исторически сложившейся линии застройки улицы Советской; - организация новых площадей, улиц.
Благоустройство территории	12.0.2	Размещение декоративных, технических, планировочных, конструктивных устройств, элементов озеленения, различных видов оборудования и оформления, малых архитектурных форм, некапитальных нестационарных строений и сооружений, информационных щитов и указателей, применяемых как составные части благоустройства территории, общественных туалетов	Не распространяются  В зоне запрещается: - изменение планировочной структуры, включая основные направления улиц, квартальную разбивку; - изменение исторически сложившейся линии застройки улицы Советской; - организация новых площадей, улиц.

### Условно разрешенные виды и параметры разрешенного строительства, реконструкции объектов капитального строительства

Виды разрешенного использования			
Наименование	Код	Описание	Предельные (минимальные и (или) максимальные) размеры земельных участков и предельные параметры разрешенного строительства, реконструкции объектов капитального строительства
1	2	3	4
-	-	-	-

### Вспомогательные виды и параметры разрешенного строительства, реконструкции объектов капитального строительства

Виды разрешенного использования			
Наименование	Код	Описание	Предельные (минимальные и (или) максимальные) размеры

			земельных участков и предельные параметры разрешенного строительства, реконструкции объектов капитального строительства
1	2	3	4
-	-	-	-

## **ТЕРРИТОРИАЛЬНАЯ ЗОНА «РП4» - ЗОНА ПРИРОДНЫХ ТЕРРИТОРИЙ В ЗОНЕ ОБЩЕСТВЕННЫХ ОБЪЕКТОВ**

### **Основные виды и параметры разрешенного строительства, реконструкции объектов капитального строительства**

Виды разрешенного использования			
Наименование	Код	Описание	Предельные (минимальные и (или) максимальные) размеры земельных участков и предельные параметры разрешенного строительства, реконструкции объектов капитального строительства
1	2	3	4
Земельные участки (территории) общего пользования	12.0	Земельные участки общего пользования. Содержание данного вида разрешенного использования включает в себя содержание видов разрешенного использования с кодами 12.0.1 - 12.0.2	<p>Не распространяются</p> <p>В зоне запрещается:</p> <ul style="list-style-type: none"> <li>- изменение планировочной структуры, включая основные направления улиц;</li> <li>- организация новых площадей и улиц;</li> <li>- организация новых внутриквартальных проездов;</li> <li>- организация новых элементов улично-дорожной сети, кроме пешеходных и велосипедных дорожек.</li> </ul>

### **Условно разрешенные виды и параметры разрешенного строительства, реконструкции объектов капитального строительства**

Виды разрешенного использования			
Наименование	Код	Описание	Предельные (минимальные и (или) максимальные) размеры земельных участков и предельные параметры разрешенного строительства, реконструкции объектов капитального строительства

			строительства
1	2	3	4
-	-	-	-

### Вспомогательные виды и параметры разрешенного строительства, реконструкции объектов капитального строительства

Виды разрешенного использования			
Наименование	Код	Описание	Предельные (минимальные и (или) максимальные) размеры земельных участков и предельные параметры разрешенного строительства, реконструкции объектов капитального строительства
1	2	3	4
-	-	-	-

### ТЕРРИТОРИАЛЬНАЯ ЗОНА «КЛ» - ЗОНА КЛАДБИЩ

### Основные виды и параметры разрешенного строительства, реконструкции объектов капитального строительства

Виды разрешенного использования				Вспомогательные виды разрешенного использования
Наименование	Код	Описание	Предельные (минимальные и (или) максимальные) размеры земельных участков и предельные параметры разрешенного строительства, реконструкции объектов капитального строительства	перечень объектов
1	2	3	4	5
Осуществление религиозных обрядов	3.7.1	Размещение зданий и сооружений, предназначенных для совершения религиозных обрядов и церемоний (в том числе церкви, соборы, храмы, часовни, мечети, молельные дома, синагоги)	Предельные размеры земельных участков определяются в соответствии с действующими нормативами*. Минимальный отступ от границы земельного участка определяется в соответствии с действующими	Объекты инженерной и коммунальной инфраструктуры (Объекты водоснабжения, теплоснабжения, газоснабжения, водоотведения, слаботочных сетей, объекты связи, объекты



1	2	3	4	5
			<p>нормативами*.</p> <p>Предельное количество этажей (или предельная высота) определяется в соответствии с действующими нормативами*.</p> <p>Максимальный процент застройки в границах земельного участка – 75%</p>	электроэнергетики и т.п.)
Историко-культурная деятельность	9.3	<p>Сохранение и изучение объектов культурного наследия народов Российской Федерации (памятников истории и культуры), в том числе: объектов археологического наследия, достопримечательных мест, мест бытования исторических промыслов, производств и ремесел, исторических поселений, недействующих военных и гражданских захоронений, объектов культурного наследия, хозяйственная деятельность, являющаяся историческим промыслом или ремеслом, а также хозяйственная деятельность, обеспечивающая познавательный туризм</p>	Не распространяются	-
Ритуальная деятельность	12.1	<p>Размещение кладбищ, крематориев и мест захоронения;</p> <p>размещение соответствующих культовых сооружений;</p> <p>осуществление деятельности по производству продукции ритуально-обрядового назначения</p>	<p>Предельные размеры земельных участков определяются в соответствии с действующими нормативами*.</p> <p>Минимальный отступ от границы земельного участка определяется в соответствии с действующими нормативами*.</p> <p>Предельное количество этажей (или предельная высота) не подлежит</p>	<p>Объекты инженерной и коммунальной инфраструктуры (Объекты водоснабжения, теплоснабжения, газоснабжения, водоотведения, слаботочных сетей, объекты связи, объекты электроэнергетики и т.п.)</p> <p>объекты постоянного и временного хранения</p>

1	2	3	4	5
			установлению. Максимальный процент застройки в границах земельного участка не подлежит установлению	автотранспорта, магазины

**Условно разрешенные виды и параметры разрешенного строительства, реконструкции объектов капитального строительства**

Виды разрешенного использования				Вспомогательные виды разрешенного использования
Наименование	Код	Описание	Предельные (минимальные и (или) максимальные) размеры земельных участков и предельные параметры разрешенного строительства, реконструкции объектов капитального строительства	перечень объектов
1	2	3	4	5
Предоставление коммунальных услуг	3.1.1	Размещение зданий и сооружений, обеспечивающих поставку воды, тепла, электричества, газа, отвод канализационных стоков, очистку и уборку объектов недвижимости (котельных, водозаборов, очистных сооружений, насосных станций, водопроводов, линий электропередач, трансформаторных подстанций, газопроводов, линий связи, телефонных станций, канализаций, стоянок, гаражей и мастерских для обслуживания уборочной и аварийной техники, сооружений, необходимых для сбора и плавки снега)	Предельные (минимальные и (или) максимальные) размеры земельных участков, предельные параметры разрешенного строительства, реконструкции объектов капитального строительства определяются в соответствии с действующими нормативами*	-
Магазины	4.4	Размещение объектов капитального строительства, предназначенных для	Предельные размеры земельных участков определяются в	Объекты инженерной и коммунальной инфраструктуры

1	2	3	4	5
		продажи товаров, торговая площадь которых составляет до 5000 кв. м	соответствии с действующими нормативами*. Минимальный отступ от границы земельного участка определяется в соответствии с действующими нормативами*. Предельное количество этажей (или предельная высота) определяется в соответствии с действующими нормативами*. Максимальный процент застройки в границах земельного участка – 70%. Максимальный размер торговой площади-1500 кв.м	(Объекты водоснабжения, теплоснабжения, газоснабжения, водоотведения, слаботочных сетей, объекты связи, объекты электроэнергетики и т.п.), объекты постоянного и временного хранения автотранспорта, если их размещение не причиняет вреда окружающей среде и санитарному благополучию

\* Размеры земельных участков устанавливаются в соответствии с требованиями:

СП 42.13330.2016. Свод правил. Градостроительство. Планировка и застройка городских и сельских поселений. Актуализированная редакция СНиП 2.07.01-89\*;

СП 379.1325800.2020. Свод правил. Общежития. Правила проектирования;

СП 391.1325800.2017. Свод правил. Храмы православные. Правила проектирования;

СП 19.13330.2019. Свод правил. Сельскохозяйственные предприятия. Планировочная организация земельного участка (СНиП II-97-76\* Генеральные планы сельскохозяйственных предприятий);

СП 18.13330.2019. Свод правил. Производственные объекты. Планировочная организация земельного участка (СНиП II-89-80\* «Генеральные планы промышленных предприятий»);

СП 492.1325800.2020. Свод правил. Приюты для животных. Правила проектирования;

Постановление Правительства Российской Федерации от 2 сентября 2009 года № 717 «О нормах отвода земель для размещения автомобильных дорог и (или) объектов дорожного сервиса»;

Федеральный закон от 22 июля 2008 года № 123-ФЗ «Технический регламент о требованиях пожарной безопасности».

При отмене и/или внесении изменений в указанные нормативно-правовые акты следует руководствоваться нормами, вводимыми взамен отмененных.

## **Глава 2. Ограничения использования земельных участков и объектов капитального строительства**

1. Согласно пункту 3 части 6 статьи 30 Градостроительного кодекса Российской Федерации в градостроительном регламенте в отношении земельных участков и объектов капитального строительства, расположенных в пределах соответствующей территориальной зоны, указываются ограничения использования земельных участков и объектов капитального строительства.

2. К ограничениям использования земельных участков и (или) объектов капитального строительства, расположенных полностью или частично в их границах, относятся:

1) границы публичных сервитутов (право ограниченного пользования чужим земельным участком);

2) земли общего пользования (территории, которыми беспрепятственно пользуется неограниченный круг лиц (в том числе площади, улицы, проезды, набережные, береговые полосы водных объектов общего пользования, скверы, бульвары);

3) зоны с особыми условиями использования территории;

4) границы территорий объектов культурного наследия.

3. Ограничения вступают в силу с момента их установления уполномоченным органом или в силу федерального закона.

4. Публичный сервитут устанавливается решением уполномоченного органа исполнительной власти или органа местного самоуправления, предусмотренных статьями 39.38 Земельного кодекса Российской Федерации, в отношении земельных участков, предоставленных или принадлежащих гражданам и предназначенных для индивидуального жилищного строительства, ведения садоводства, огородничества, личного подсобного хозяйства в случае, если это требуется, для:

1) подключения (технологического присоединения) зданий, сооружений, расположенных в границах элемента планировочной структуры, в границах которого находятся такие земельные участки, к сетям инженерно-технического обеспечения;

2) эксплуатации, реконструкции существующих инженерных сооружений;

3) размещения инженерных сооружений, которые переносятся с земельных участков, изымаемых для государственных или муниципальных нужд.

5. На основании части 12 статьи 85 Земельного кодекса Российской Федерации земельные участки общего пользования, занятые площадями, улицами, проездами, автомобильными дорогами, набережными, скверами, бульварами, водными объектами, пляжами и другими объектами, могут включаться в состав различных территориальных зон и не подлежат приватизации.

6. Согласно частей 6, 8 статьи 6 Водного кодекса Российской Федерации полоса земли вдоль береговой линии (границы водного объекта)

водного объекта общего пользования (береговая полоса) предназначается для общего пользования и каждый гражданин вправе пользоваться (без использования механических транспортных средств) береговой полосой водных объектов общего пользования для передвижения и пребывания около них, в том числе для осуществления любительского рыболовства и причаливания плавучих средств. Ширина береговой полосы водных объектов общего пользования составляет 20 (двадцать) метров, за исключением береговой полосы каналов, а также рек и ручьев, протяженность которых от истока до устья не более чем 10 (десять) километров. Ширина береговой полосы каналов, а также рек и ручьев, протяженность которых от истока до устья не более чем 10 (десять) километров, составляет 5 (пять) метров.

7. Согласно части 1 статьи 106 Земельного кодекса Российской Федерации Правительство Российской Федерации утверждает положение в отношении каждого вида зон с особыми условиями использования территорий, за исключением зон с особыми условиями использования территорий, которые возникают в силу федерального закона (водоохранные зоны, прибрежные защитные полосы, защитные зоны объектов культурного наследия). Вышеуказанное положение определяет перечень ограничений использования земельных участков, которые могут быть установлены в границах указанных зон, за исключением случаев, если перечень этих ограничений установлен федеральным законом, а также перечень ограничений хозяйственной и иной деятельности, которые могут быть установлены на водном объекте в случае, если в границы зоны с особыми условиями использования территории включаются акватория водного объекта, ее часть. Данным положением могут быть установлены разные перечни таких ограничений в зависимости от видов или характеристик объектов и (или) территорий, в отношении которых устанавливаются зоны с особыми условиями использования территорий.

8. Ограничения использования объекта недвижимого имущества, находящегося в границах территории объекта культурного наследия устанавливаются в соответствии с требованиями земельного законодательства Российской Федерации и Федерального закона от 25 июня 2002 года № 73-ФЗ «Об объектах культурного наследия (памятниках истории и культуры) народов Российской Федерации»

9. Вместе с тем, изменение одного вида разрешенного использования земельных участков и объектов капитального строительства на другой вид такого использования осуществляется в соответствии с градостроительным регламентом при условии соблюдения требований технических регламентов.

### **Глава 3. Требования к архитектурно-градостроительному облику объектов капитального строительства**

1. Требования к архитектурно-градостроительному облику объекта капитального строительства включают в себя требования к объемно-пространственным, архитектурно-стилистическим и иным характеристикам объекта капитального строительства, которые устанавливаются

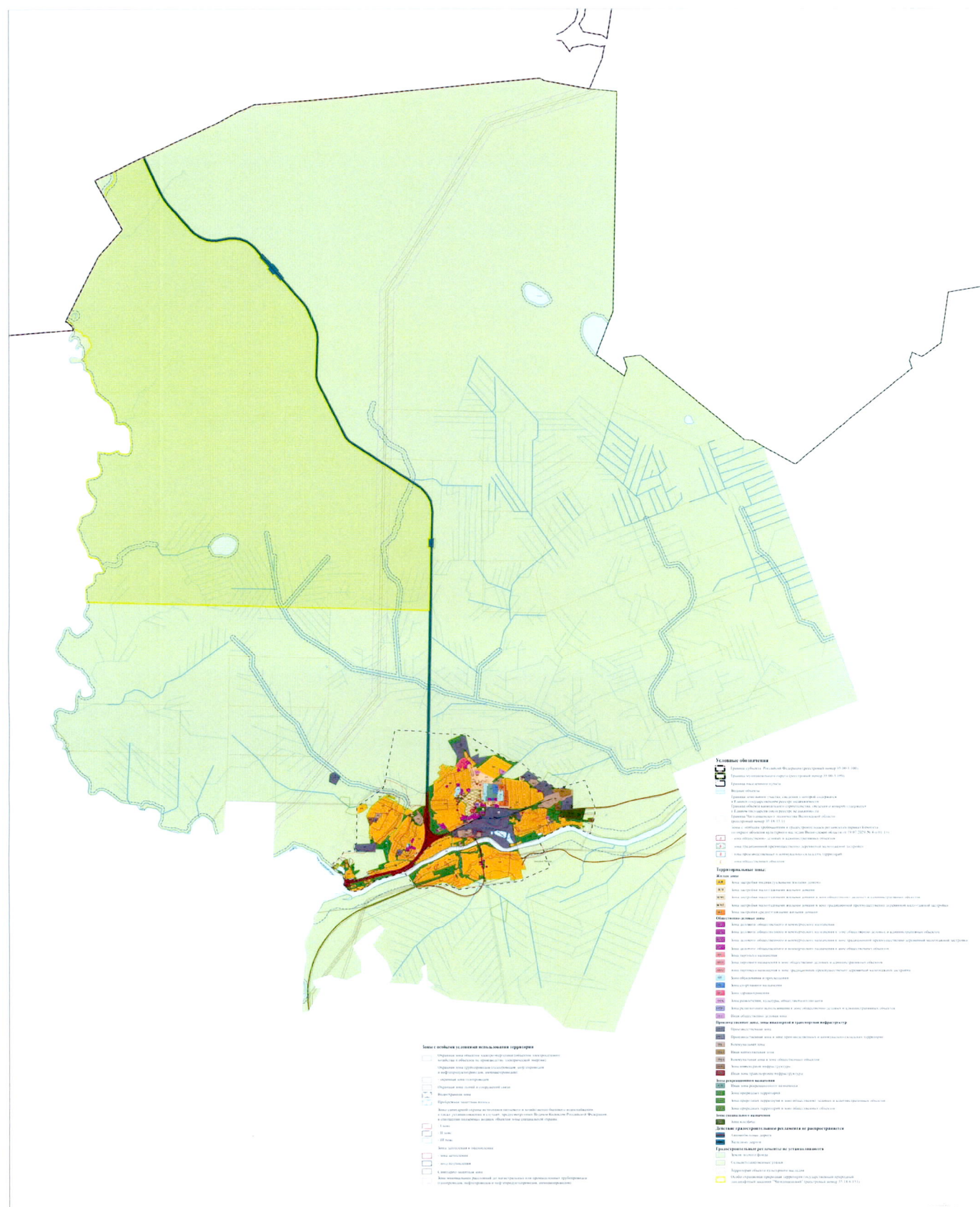
Правительством Российской Федерации, если иное не предусмотрено Градостроительным кодексом Российской Федерации<sup>1</sup>.

2. Требования к архитектурно-градостроительному облику объекта капитального строительства не устанавливаются.

---

<sup>1</sup> часть 6.2 статьи 30 Градостроительного кодекса Российской Федерации.

I. Карта градостроительных ограничений Чагодощенского муниципального округа Вологодской области применительно к территории в границах городского поселения поселок Чагода, Чагодощенского муниципального района, существовавшего до преобразования его в округ



## II. Ограничения использования земельных участков и объектов капитального строительства в связи с установлением зон с особыми условиями использования территории

1. В целях обеспечения благоприятной среды жизнедеятельности, защиты территории от негативного воздействия природного и техногенного характера, предотвращения загрязнения водных ресурсов устанавливаются следующие зоны с особыми условиями использования территории<sup>1</sup>:

- 1) охранный зона объектов электроэнергетики (объектов электросетевого хозяйства и объектов по производству электрической энергии);
- 2) охранный зона трубопроводов (газопроводов, нефтепроводов и нефтепродуктопроводов, аммиакопроводов);
- 3) охранный зона линий и сооружений связи;
- 4) водоохранная зона;
- 5) прибрежная защитная полоса;
- 6) зоны санитарной охраны источников питьевого и хозяйственно-бытового водоснабжения, а также устанавливаемые в случаях, предусмотренных Водным кодексом Российской Федерации, в отношении подземных водных объектов зоны специальной охраны;
- 7) зоны затопления и подтопления;
- 8) санитарно-защитная зона;
- 9) охранный зона пунктов государственной геодезической сети, государственной нивелирной сети и государственной гравиметрической сети;
- 10) зона минимальных расстояний до магистральных или промышленных трубопроводов (газопроводов, нефтепроводов и нефтепродуктопроводов, аммиакопроводов).

2. Ограничения для зон с особыми условиями использования территории установлены в соответствии с действующими нормативами.

3. Ограничения, накладываемые на земельные участки зонами с особыми условиями использования территории, устанавливаются наряду с регламентами территориальных зон и являются по отношению к ним приоритетными.

Информация о зонах с особыми условиями использования территории представлена в таблице 1.

---

<sup>1</sup> Статья 105 Земельного кодекса Российской Федерации.



Таблица 1

№	Вид зон	Основание (технический регламент) установления ограничений	Реестровый (учетный) номер <sup>2</sup>	
1	2	3	4	
1	Охранная зона объектов электроэнергетики (объектов электросетевого хозяйства и объектов по производству электрической энергии)	Постановление Правительства Российской Федерации от 24.02.2009 № 160 «О порядке установления охранных зон объектов электросетевого хозяйства и особых условий использования земельных участков, расположенных в границах таких зон» (с последующими изменениями)	35:18-6.119 35:18-6.28 35:18-6.38 35:18-6.40 35:18-6.123 35:18-6.100 35:18-6.185 35:18-6.126	35:18-6.194 35:18-6.203 35:18-6.5 35:18-6.19 35:18-6.166 35:18-6.143 35:18-6.1 35:18-6.126
2	Охранная зона трубопроводов (газопроводов, нефтепроводов и нефтепродуктопроводов, аммиакопроводов)	Правила охраны магистральных трубопроводов, утвержденные постановлением Госгортехнадзора Российской Федерации от 22.04.1992 № 9, Заместителем Министра топлива и энергетики Российской Федерации 29.04.1992 (с последующими изменениями)  Правила охраны магистральных газопроводов, утвержденные постановлением Правительства Российской Федерации от 08.09.2017 № 1083 (с последующими изменениями)  Федеральный закон от 31.03.1999 № 69-ФЗ «О газоснабжении в Российской Федерации» (с последующими изменениями)	35:18-6.152 35:18-6.84 35:18-6.59 35:18-6.399 35:18-6.454 35:18-6.2 35:18-6.6 35:18-6.117 35:18-6.21 35:18-6.43 35:18-6.57 35:18-6.468 35:18-6.30 35:18-6.76	35:18-6.66 35:18-6.49 35:18-6.48 35:18-6.473 35:18-6.73 35:18-6.13 35:18-6.470 35:18-6.10 35:18-6.79 35:18-6.11 35:18-6.106 35:18-6.471 35:18-6.467 35:18-6.469
3	Охранная зона линий и сооружений связи	Постановление Правительства Российской Федерации от 09.06.1995 № 578 «Об утверждении правил охраны линий и сооружений связи Российской Федерации»	35:18-6.103	
4	Водоохранная зона	Водный кодекс Российской Федерации	-	
5	Прибрежная защитная полоса	Водный кодекс Российской Федерации	-	

<sup>2</sup> Единый государственный реестр недвижимости

1	2	3	4	
6	Зоны санитарной охраны источников питьевого и хозяйственно-бытового водоснабжения, а также устанавливаемых в случаях, предусмотренных Водным Кодексом Российской Федерации, в отношении подземных водных объектов зоны специальной охраны	СанПиН 2.1.4.1110-02 «Зоны санитарной охраны источников водоснабжения и водопроводов питьевого назначения», утвержденные постановлением Главного государственного санитарного врача Российской Федерации от 14.03.2002 № 10 (с изм., внесенными Определением Верховного Суда РФ от 25.09.2014 № АПЛ14-393)	35:18-6.385 35:18-6.395 35:18-6.390 35:18-6.402 35:18-6.384 35:18-6.383 35:18-6.405 35:18-6.404 35:18-6.389 35:18-6.392 35:18-6.391 35:18-6.397	35:18-6.396 35:18-6.394 35:18-6.393 35:18-6.388 35:18-6.486 35:18-6.487 35:18-6.483 35:18-6.485 35:18-6.484 35:18-6.488
7	Зоны затопления и подтопления	Водный кодекс Российской Федерации	35:18-6.230 35:18-6.222	
8	Санитарно-защитная зона	СанПиН 2.2.1/2.1.1.1200-03 «Санитарно-защитные зоны и санитарная классификация предприятий, сооружений и иных объектов», утвержденные постановлением Главного государственного санитарного врача Российской Федерации от 25.09.2007 № 74 (с последующими изменениями)  В соответствии с частью 13 статьи 26 Федерального закона № 342-ФЗ <sup>3</sup>  Постановление Правительства Российской Федерации от 03.03.2018 № 222 «Об утверждении Правил установления санитарно-защитных зон и использования земельных участков, расположенных в границах санитарно-защитных зон» (с последующими изменениями)	35:18-6.410 35:18-6.182 35:18-6.453	
9	Охранная зона пунктов государственной геодезической сети, государственной сети и государственной гравиметрической сети	Постановление Правительства Российской Федерации от 21.08.2019 № 1080 «Об охранных зонах пунктов государственной геодезической сети, государственной нивелирной сети и государственной гравиметрической сети»	35:18-6.8 35:18-6.23 35:18-6.7	
10	Зона минимальных расстояний до магистральных или	СП 36.13330.2012. Свод правил. Магистральные трубопроводы. Актуализированная редакция СНиП 2.05.06-85*, утвержденный	35:00-6.518	

<sup>3</sup> Федеральный закон от 03.08.2018 № 342-ФЗ «О внесении изменений в Градостроительный кодекс Российской Федерации».

1	2	3	4
	промышленных трубопроводов (газопроводов, нефтепроводов и нефтепродуктопроводов, аммиакопроводов)	<p>приказом Федерального агентства по строительству и жилищно-коммунальному хозяйству от 25.12.2012 № 108/ГС (с последующими изменениями)</p> <p>Федеральный закон от 31.03.1999 № 69-ФЗ «О газоснабжении в Российской Федерации» (с последующими изменениями)</p>	

При отмене и/или внесении изменений в действующие нормативные правовые акты, в том числе те, на которые содержится ссылка в Правилах землепользования и застройки, следует руководствоваться нормами, вводимыми взамен отмененных.