ПРАВИТЕЛЬСТВО ВОЛОГОДСКОЙ ОБЛАСТИ

ПОСТАНОВЛЕНИЕ

От 10.03.2022 № 289

г. Вологда

О внесении изменений в постановление Правительства области от 12 мая 2009 года № 750

В соответствии с Градостроительным кодексом Российской Федерации, законом области от 1 мая 2006 года № 1446-ОЗ «О регулировании градостроительной деятельности на территории Вологодской области» и постановлением Правительства области от 5 октября 2020 года № 1181 «О подготовке проекта изменений в Схему территориального планирования области»

Правительство области **ПОСТАНОВЛЯЕТ:**

1. Внести в Схему территориального планирования Вологодской области, утвержденную постановлением Правительства области от 12 мая 2009 года № 750, следующие изменения:

1.1. В приложении 1 к Схеме территориального планирования Вологодской области:

1.1.1 в разделе «Введение»:

абзац четвертый после слов «стратегией социально-экономического развития Вологодской области» дополнить словами «на период до»;

после абзаца восьмого дополнить абзацем девятым следующего содержания:

«- распоряжением Правительства Российской Федерации от 25 ноября 2021 года № 3326-р «Об утверждении изменений в схему территориального планирования Российской Федерации в области федерального транспорта (в части трубопроводного транспорта)»;»;

абзацы девятый - пятьдесят третий считать соответственно абзацами десятым – пятьдесят четвертым;

абзацы двадцать пятый - тридцать второй изложить в следующей редакции:

«- карта планируемого размещения объектов регионального значения в области транспорта (железнодорожный, водный, воздушный транспорт), автомобильных дорог регионального или межмуниципального значения;

- карта планируемого размещения объектов регионального значения в области предупреждения чрезвычайных ситуаций межмуниципального и регионального характера, стихийных бедствий, эпидемий и ликвидация их последствий;

- карта планируемого размещения объектов регионального значения в области образования;

- карта планируемого размещения объектов регионального значения в области здравоохранения;

- карта планируемого размещения объектов регионального значения в области физической культуры и спорта;

- карта планируемого размещения объектов регионального значения в области энергетики;

- карта планируемого размещения объектов регионального значения в области природопользования;

- карта планируемого размещения объектов регионального значения в области сельскохозяйственного производства;»;

абзацы сорок первый - сорок седьмой изложить в следующей редакции:

«- карта границ муниципальных образований. Точки роста;

- карта объектов капитального строительства, иных объектов, территорий, зон, которые оказали влияние на определение планируемого размещения объектов регионального значения;

- карта территорий, подверженных риску возникновения чрезвычайных ситуаций природного и техногеннного характера;

- карта размещения объектов федерального значения в области трубопроводного транспорта. Магистральные газопроводы. Магистральные нефтепроводы;

- карта планируемых к размещению объектов федерального значения в области транспорта (железнодорожный, водный, воздушный транспорт), автомобильные дороги федерального значения;

- карта размещения объектов федерального значения в области электроснабжения;

- карта планируемого размещения объектов регионального значения, относящихся к следующим областям: Инвестиционные программы и проекты. Культура и искусство. Государственные архивы.»;

абзацы пятьдесят первый и пятьдесят второй изложить в следующей редакции:

«I этап (первая очередь) – 2021-2025 годы;

II этап (расчетный срок) – 2026-2030 годы.»;

абзац пятьдесят третий признать утратившим силу;

1.1.2 в части 1.1 «Сведения о видах, назначении и наименованиях планируемых для размещения объектов регионального значения, основные характеристики объектов регионального значения, характеристика зон с особыми условиями использования территорий на территории Вологодской области» в раздела I «Положение о территориальном планировании применительно ко всей территории Вологодской области»:

1.1.2.1 подраздел 3.1 «В области здравоохранения» изложить в следующей редакции:

«

	3.1. В области здравоохранения			
1	Строительство пристройки акушерского корпуса БУЗ ВО «Вологодская областная клиническая больница» (перинатальный центр), городской округ город Вологда, г. Вологда, Пошехонское шоссе (роддом), Южный район	Строительство	Проект	Зоны с особыми условиями территории не устанавливаются

	(Пошехонское шоссе, д. 27)			
2	Проектирование и строительство поликлиники БУЗ ВО «Вологодская ЦРБ», городской округ город Вологда, г. Вологда (Пошехонское Шоссе, 23)	Строительство	Проект	
3	Завершение строительства склада БУЗ ВО «ОМЦ «Резерв» в пос. Кадуй, Муниципальное образование поселок Кадуй, п. Кадуй	Строительство	Проект	Устанавливаются зоны с особыми условиями территории
4	Строительство реабилитационного корпуса с бассейном БУЗ ВО «Вологодский центр восстановительной медицины и реабилитации», городской округ город Вологда, г. Вологда (ул. Пугачева), (ул. Пугачева, д. 40Б)	Строительство	Проект	Зоны с особыми условиями территории не устанавливаются
5	Строительство филиала бюро судебно-медицинской экспертизы, г. Череповец, городской округ город Череповец Вологодской области, г. Череповец	Строительство	Проект	Устанавливаются зоны с особыми условиями территории
6	Строительство здания морга в г. Тотьме, Муниципальное образование «город Тотьма», г. Тотьма	Строительство	Проект	Устанавливаются зоны с особыми условиями территории
7	Строительство здания морга в Великом Устюге, Муниципальное образование «Город Великий Устюг», г. Великий Устюг	Строительство	Проект	Устанавливаются зоны с особыми условиями территории
8	Строительство здания морга в Вытегре, Муниципальное образование «Город Вытегра», г. Вытегра	Строительство	Проект	Устанавливаются зоны с особыми условиями территории
9	Строительство здания морга в Харовске, МО Город Харовск, г. Харовск	Строительство	Проект	Устанавливаются зоны с особыми условиями территории
10	Строительство здания морга в г. Устюжне, МО Город Устюжна, г. Устюжна	Строительство	Проект	Устанавливаются зоны с особыми условиями территории
11	Строительство здания морга в г. Бабаево, Городское поселение город Бабаево, г. Бабаево	Строительство	Проект	Устанавливаются зоны с особыми условиями территории
12	Строительство здания морга в с. Верховажье, Сельское поселение Верховажское, с. Верховажье	Строительство	Проект	Устанавливаются зоны с особыми условиями территории
13	Строительство здания морга в	Строительство	Проект	Устанавливаются

	г. Никольске, Муниципальное образование город Никольск, г. Никольск			зоны с особыми условиями территории
14	Строительство здания морга в г. Соколе, Муниципальное образование «город Сокол», г. Сокол	Строительство	Проект	Устанавливаются зоны с особыми условиями территории
15	Поликлиника на 600 посещений в смену, в БУЗ ВО «Вологодская городская поликлиника № 3», г. Вологда	Строительство	Проект	Зоны с особыми условиями территории не устанавливаются
16	Поликлиника на 800 посещений в смену, в БУЗ ВО «Череповецкая городская поликлиника № 7», г. Череповец	Строительство	Проект	Зоны с особыми условиями территории не устанавливаются
17	Строительство лечебного корпуса БУЗ ВО «Верховажская ЦРБ», Сельское поселение Верховажское, с. Верховажье	Строительство	Проект	Зоны с особыми условиями территории не устанавливаются
18	ФАП Дубровский, БУЗ ВО «Бабаевская центральная районная больница», д. Дубровка, д. 28	Модуль	Реализовано	Зоны с особыми условиями территории не устанавливаются
19	ФАП Карл-Либкнехтский, БУЗ ВО «Белозерская центральная районная больница», д. Карл-Либкнехт, д. 1	Модуль	Реализовано	Зоны с особыми условиями территории не устанавливаются
20	ФАП Троицкий, БУЗ ВО «Вашкинская центральная районная больница», с. Троицкое, ул. Центральная, д. 2	Модуль	Реализовано	Зоны с особыми условиями территории не устанавливаются
21	ФАП Хорхоринский, БУЗ ВО «Великоустюгская центральная районная больница», д. Хорхорино, ул. Набережная, д. 10	Модуль	Реализовано	Зоны с особыми условиями территории не устанавливаются
22	Амбулатория Новаторская, БУЗ ВО «Великоустюгская центральная районная больница», п. Новатор, ул. Советская, д.12	Модуль	Реализовано	Зоны с особыми условиями территории не устанавливаются
23	ФАП, БУЗ ВО «Верховажская центральная районная больница», Вероховажский район, д. Климушино, ул. Стебенева, д. 21	Модуль	Реализовано	Зоны с особыми условиями территории не устанавливаются
24	ФАП Огибаловский, БУЗ ВО «Вожегодская центральная районная больница», Тигинское с/п, д. Огибалово, д. 72	Модуль	Реализовано	Зоны с особыми условиями территории не устанавливаются
25	ФАП Харычевский, БУЗ ВО «Вологодская центральная районная больница», п. Харачево, д. 12	Модуль	Реализовано	Зоны с особыми условиями территории не устанавливаются
26	ФАП Северная Ферма, БУЗ ВО	Модуль	Реализовано	Зоны с особыми

	«Вологодская центральная районная больница», с. Северная ферма, ул. Центральная, д. 9			условиями территории не устанавливаются
27	Амбулатория Непотяговская, БУЗ ВО «Вологодская центральная районная больница», п. Непотягово, д. 50	Модуль	Реализовано	Зоны с особыми условиями территории не устанавливаются
28	ФАП Ольховский, БУЗ ВО «Вытегорская центральная районная больница», п. Мирный, ул. Терешковой, д. 32	Модуль	Реализовано	Зоны с особыми условиями территории не устанавливаются
29	ФАП Девятинский, БУЗ ВО «Вытегорская центральная районная больница», с. Девятины, Архангельский тракт, д. 144	Модуль	Реализовано	Зоны с особыми условиями территории не устанавливаются
30	ФАП Плосковский, БУЗ ВО «Грязовецкая центральная районная больница», п. Плоское, ул. Школьная, д. 9	Модуль	Реализовано	Зоны с особыми условиями территории не устанавливаются
31	ФАП Косинский, БУЗ ВО «Кирилловская центральная районная больница», с. Косино, ул. Молодежная, д. 26	Модуль	Реализовано	Зоны с особыми условиями территории не устанавливаются
32	ФАП Колкачский, БУЗ ВО «Кирилловская центральная районная больница», с. Колкач, ул. нет, д. 57	Модуль	Реализовано	Зоны с особыми условиями территории не устанавливаются
33	ФАП Плосковский, БУЗ ВО «КичГородецкая центральная районная больница», с. Косково, ул. Центральная, д. 33	Модуль	Реализовано	Зоны с особыми условиями территории не устанавливаются
34	ФАП Алферовский, БУЗ ВО «КичГородецкая центральная районная больница», д. Алферово, ул. Центральная, д. 31	Модуль	Реализовано	Зоны с особыми условиями территории не устанавливаются
35	ФАП Ботановский, БУЗ ВО «Междуреченская центральная районная больница», д. Игумницево, ул. Школьная, д. 7	Модуль	Реализовано	Зоны с особыми условиями территории не устанавливаются
36	ФАП Зеленцовский, БУЗ ВО «Никольская центральная районная больница», д. Зеленцово, д. 141	Модуль	Реализовано	Зоны с особыми условиями территории не устанавливаются
37	ФАП Байдаровский, БУЗ ВО «Никольская центральная районная больница», д. Байдарово, д. 2	Модуль	Реализовано	Зоны с особыми условиями территории не устанавливаются
38	ФАП Березово-Слободской, БУЗ ВО «Нюксенская центральная районная больница», д. Березовая-Слободка, ул. Полевая, д. 6	Модуль	Реализовано	Зоны с особыми условиями территории не устанавливаются
39	ФАП Раменский, БУЗ ВО «Сямженская	Модуль	Реализовано	Зоны с особыми

	центральная районная больница», д. Раменье, ул. Центральная, д. 8			условиями территории не устанавливаются
40	ФАП Карицкий, БУЗ ВО «Тотемская центральная районная больница», пос. Карица, ул. Пролетарская, д. 5	Модуль	Реализовано	Зоны с особыми условиями территории не устанавливаются
41	ФАП Смердомский, БУЗ ВО «Чагодощенская центральная районная больница», п. Смердомский, ул. Заводская, д. 25	Модуль	Реализовано	Зоны с особыми условиями территории не устанавливаются
42	ФАП Лентьевский, БУЗ ВО «Устюженская центральная районная больница», д. Лентьево, ул. Сахалинская, д. 17	Модуль	Реализовано	Зоны с особыми условиями территории не устанавливаются
43	ФАП Нестеровский, БУЗ ВО «Шекснинская центральная районная больница», д. Митицыно, д. 35	Модуль	Реализовано	Зоны с особыми условиями территории не устанавливаются
44	ФАП Щетинский. БУЗ ВО «Череповецкая городская больница», с. Щетинское, ул. Рыбинская, д. 53	Модуль	Реализовано	Зоны с особыми условиями территории не устанавливаются
45	Поликлиника БУЗ ВО «Вологодская детская городская поликлиника» на 350 посещений в смену, г. Вологда, ул. Северная	Строительство	Проект	Зоны с особыми условиями территории не устанавливаются
46	Врачебная амбулатория БУЗ ВО «Устюженская ЦРБ», Устюженский район, п. Желябово	Модуль	Реализовано. Объект введен в эксплуатацию в 2021 году	Зоны с особыми условиями территории не устанавливаются
47	Врачебная амбулатория БУЗ ВО «Чагодощенская ЦРБ», Чагодощенский район, п. Сазоново	Модуль	Проект	Зоны с особыми условиями территории не устанавливаются
48	Строительство пристройки БУЗ ВО «Вологодская городская поликлиника № 4», г. Вологда	Строительство	Проект	Зоны с особыми условиями территории не устанавливаются
49	ФАП БУЗ ВО «Бабушкинская ЦРБ», Бабушкинский район, п. Красота	Модуль	Проект	Зоны с особыми условиями территории не устанавливаются
50	ФАП БУЗ ВО «Кирилловская ЦРБ», Кирилловский р-н, д. Иванов Бор	Модуль	Проект	Зоны с особыми условиями территории не устанавливаются
51	ФАП БУЗ ВО «Вологодская ЦРБ», Вологодский р-н, п. Дубровское	Модуль	Проект	Зоны с особыми условиями территории не устанавливаются

52	ФАП БУЗ ВО «Сямженская ЦРБ», Сямженский р-н, с Коробицыно	Модуль	Проект	Зоны с особыми условиями территории не устанавливаются
53	ФАП БУЗ ВО «Вожегодская ЦРБ», Вожегодский р-н, п. Ючка	Модуль	Проект	Зоны с особыми условиями территории не устанавливаются
54	Врачебная амбулатория БУЗ ВО «Кич-Городецкая ЦРБ» имени В.И. Коржавина, Кич-Городецкий р-н, п. Югский	Модуль	Проект	Зоны с особыми условиями территории не устанавливаются
55	Врачебная амбулатория БУЗ ВО «Харовская ЦРБ», Харовский район, п. Шапша	Строительство или приобретение (монтаж) модульной конструкции	Проект	Зоны с особыми условиями территории не устанавливаются
56	ФАП БУЗ ВО «Вологодская ЦРБ», Вологодский р-н, п. Грибково	Строительство или приобретение (монтаж) модульной конструкции	Проект	Зоны с особыми условиями территории не устанавливаются
57	Вертолетная площадка с подъездом г. Череповец, БУЗ ВО «Вологодская областная клиническая больница № 2». Индустриальный район, доступность 15 минут	Строительство	Проект	Устанавливаются зоны с особыми условиями территории
58	г. Череповец, земельный участок с кадастровым номером 35:21:0104002:37, доступность 15 минут	Строительство	Проект	Устанавливаются зоны с особыми условиями территории
59	1 вертолетная площадка с подъездом в г. Вологде, доступность 15 минут	Строительство	Проект	Устанавливаются зоны с особыми условиями территории
	2 - вблизи автомобильной дороги Вологда - Норобово, доступность 15 минут			

»;

1.1.2.2 подраздел 3.2 «В сфере образования (в том числе муниципальная собственность)» дополнить строкой 37 следующего содержания:

«

37	Общежитие БПОУ ВО «Череповецкий химико-технологический колледж», 10 этажей, г. Череповец	Строительство	Проект	Зоны с особыми условиями территории не устанавливаются

»;

1.1.2.3 подраздел 3.3 «В области физической культуры и спорта» дополнить строкой 39 следующего содержания:

«

39	Ледовый физкультурно-оздоровительный комплекс «Золотая шайба», г. Вологда, ул. Поэта Александра Романова	Строительство	Проект	Зоны с особыми условиями территории не устанавливаются

»;

1.1.2.4 подраздел 3.4 «В области социальной защиты населения» изложить в следующей редакции:

«

	3.4. В области социальной защиты населения			
1	АУ ВО СО «Устюженский дом социального обслуживания для граждан пожилого возраста и инвалидов» в с. Михайловском Устюженского района Вологодской области (завершение строительства первого блока жилого комплекса автономного учреждения социального обслуживания Вологодской области «Устюженский дом социального обслуживания для граждан пожилого возраста и инвалидов»)	Строительство	Реализовано в 2021 году	Зоны с особыми условиями использования территории не устанавливаются
2	Дом социального обслуживания для престарелых и инвалидов на 200 мест в с. Молочное городского округа города Вологды	Строительство	Проект	Зоны с особыми условиями использования территории не устанавливаются

»;

1.1.2.5 подраздел 3.5 «В сфере культурно-досугового обслуживания» дополнить строкой 11 следующего содержания:

«

11	Здание общежития БПОУ «Череповецкое областное училище искусств и художественных ремесел им. В.В. Верещагина», г. Череповец	Строительство	проект	Зоны с особыми условиями территории не устанавливаются

»;

1.1.2.6 подраздел 3.7 «В сфере сельскохозяйственного назначения» изложить в следующей редакции:

«

	3.7. В области сельскохозяйственного производства			
1	Строительство комплексного здания ветеринарной станции в г. Великий Устюг	Строительство	Проект	Устанавливаются зоны с особыми условиями территории

»;

1.1.2.7 подраздел 4.2 «Газоснабжение» изложить в следующей редакции:

«

	4.2. Газоснабжение			
1	Муниципальные образования Вологодской области	Строительство межпоселковых газопроводов в рамках Программ газификации регионов Российской Федерации на территории области	Расчетный срок	Охранная зона 2 и 3 м постановление Правительства Российской Федерации от 20.11.2000 № 878 «Об утверждении Правил охраны газораспределительных сетей»
2	Муниципальные образования Вологодской области	Строительство распределительных газопроводов	Расчетный срок	Охранная зона 2 и 3 м постановление Правительства Российской Федерации от 20.11.2000 № 878 «Об утверждении Правил охраны газораспределительных сетей»
3	Кирилловский муниципальный район, Белозерский муниципальный район	Газопровод межпоселковый ГРС Кириллов-г. Белозерск Белозерского района Вологодской области	2022	Охранная зона 2 и 3 м постановление Правительства Российской Федерации от 20.11.2000 № 878 «Об утверждении Правил охраны газораспределительных сетей»
4	городской округ город Череповец Вологодской области, Череповецкий муниципальный район	Газопровод межпоселковый (закольцовка) системы газоснабжения Зашекснинского района г. Череповца	2024	Охранная зона 2 и 3 м постановление Правительства Российской Федерации от 20.11.2000 № 878 «Об утверждении Правил охраны газораспределительных сетей»

»;

1.1.2.8 подраздел 4.3 «Энергетические системы» изложить в следующей редакции:

«

	4.3. Энергетические системы

	Подстанции			
1	ПС 500кВ Череповецкая, Череповецкий район	СиПР ВО 2021-2025. Комплексная реконструкция ПС 500кВ Череповецкая	2023	Охранная зона 30 м
2	ПС Октябрьская 220 кВ Череповецкий район	СиПР ВО 2021-2025. Установка АОПО ВЛ 110 кВ Бабаево-1 на ПС 220 кВ Октябрьская	2020	Охранная зона 25 м
		СиПР ВО 2021-2025. Установка АОПО ВЛ 110 кВ Уйта-1 на ПС 220 кВ Октябрьская	2020	Охранная зона 25 м
		КПР ВО 2020-2024. Установка АОПО ВЛ 110 кВ Уйта 1, АОПО ВЛ 110 кВ Бабаево 1 на ПС 220 кВ Октябрьская с действием на отключение нагрузки на ПС 110 кВ Уйта (тяговая), ПС 110 кВ Бабаево (тяговая), ПС 110 кВ Бабаево	2021	Охранная зона 25 м
3	ПС 220 кВ РПП-1 Череповецкий район	СиПР ВО 2019-2023. Замена разъединителя, заградителя и ТТ на ПС 220 кВ РПП-1 в ячейке присоединения ВЛ 110 кВ РПП-1 - Шексна, I цепь с отпайками	2019-2024	Охранная зона 25 м
		СиПР ВО 2019-2023. Замена разъединителя, заградителя и ТТ на ПС 220 кВ РПП-1 в ячейке присоединения ВЛ 110 кВ РПП-1 - Шексна II цепь с отпайками	2019-2024	Охранная зона 25 м
		СиПР ВО 2020-2024. Установка АОПО ВЛ 110 кВ РПП-1 - Шексна I цепь с отпайками (ВЛ 110 кВ Шексна 1)	2020	Охранная зона 25 м
		СиПР ВО 2020-2024. Установка АОПО ВЛ	2020	Охранная зона 25 м

		110 кВ РПП-1 - Шексна II цепь с отпайками (ВЛ 110 кВ Шексна 2)		
4	ПС 220 кВ Ростилово Грязовецкий район	СиПР ВО 2021-2025. Реконструкция ПС 220 кВ Ростилово	2022	Охранная зона 25 м
5	ПАО «ОГК-2» Череповецкая ГРЭС Кадуйский район			Охранная зона: учетный номер 35.20.2.15 Санитарно-защитная зона: в соответствии с постановлением Главного санитарного врача Российской Федерации от 21.04.2011 № 39
	1 К-210-130-3	СиПР ЕЭС 2019-2025. Вывод из эксплуатации	2021	
	2 К-210-130-3	СиПР ЕЭС 2019-2025. Вывод из эксплуатации	2021	
	3 К-210-130-3	СиПР ЕЭС 2019-2025. Вывод из эксплуатации	2021	
6	ГЭП «Вологдаоблкоммунэнерго» Красавинская ГТ-ТЭЦ Великоустюгский район	СиПР ЕЭС 2021-2025		
	1 ГТ ТЭЦ (ТВМ Т130)	Вывод из эксплуатации	2023	
	2 ГТ ТЭЦ (ТВМ Т130)	Вывод из эксплуатации	2023	
	3 ГТ ТЭЦ (ТВМ Т130)	Вывод из эксплуатации	2023	
7	ПАО «Северсталь» 1 ГУБТ-16*	СиПР ЕЭС 2021-2025. Строительство генерирующего оборудования	2020	
8	ПАО «Северсталь» ТЭЦ-ПВС*	СиПР ЕЭС 2021-2025. Модернизация 5 ПТ-50-90 (генератор ТЗФЛ-80-2М)	2019	
9	ПС 110 кВ Новые Углы ПС 110 кВ Суда Череповецкий район	СиПР ВО 2021-2025. Выполнение УВ на отключение нагрузки на ПС 110 кВ Новые Углы и ПС 110 кВ Суда от существующей АОПО ВЛ 110 кВ РПП-1 – Суда I (II) цепь с отпайками	Объект введен в эксплуатацию в 2019 году	Охранная зона 20 м
10	ПС 110 кВ Цветочная Череповецкий район	СиПР ВО 2021-2025. Строительство ПС 110 кВ Цветочная и ЛЭП 110 кВ ПС 220 кВ РПП 1 - ПС 110 кВ	2020	Охранная зона 20 м

		Цветочная		
11	ПС 110 кВ Вохтога Грязовецкий район	СиПР ВО 2021-2025. Замена силовых трансформаторов на ПС 110 кВ Вохтога	2022	Охранная зона 20 м
12	ПС 110 кВ Кубенское Вологодский район	СиПР ВО 2021-2025. Замена силовых трансформаторов на ПС 110 кВ Кубенское	2021	Охранная зона 20 м
		КПР ВО 2020-2024. Замена ТТ на шинах 35 кВ ПС 110 кВ Кубенское на новый с номинальным током не менее 300А	2021-2024	-
13	ПС 110 кВ Бабабево Бабаевский район	СиПР ВО 2021-2025. Замена силового трансформатора Т-2 на ПС 110 кВ Бабаево	2020	Охранная зона 20 м
14	ПС 110 кВ Шексна Шекснинский район	КПР ВО 2020-2024. Замена ТТ на шинах 35 кВ ПС 110 кВ Шексна на новый с номинальным током не менее 150А	2021	Охранная зона 20 м
15	ПС 110 кВ ИП Шексна Шекснинский район	СиПР ВО 2019-2023. Строительство ПС 110 кВ ИП Шексна	Не определен	Охранная зона 20 м
16	ПС 110 кВ Устюжна Устюженский район	СиПР ВО 2021-2025. Замена силовых трансформаторов на ПС 110 кВ Устюжна	2020	Охранная зона 20 м
17	ПС 110 кВ Дымково Великоустюгский район	СиПР ВО 2020-2024. Замена силовых трансформаторов на ПС 110 кВ Дымково	2021	Охранная зона 20 м
18	ПС 110 кВ Восточная Вологодский район	СиПР ВО 2020-2024. Реконструкция ПС 110/35/10 кВ "Восточная" г. Вологда: замена силового трансформатора 40 МВА на равный по мощности, реконструкция заходов ВЛ и КЛ общей протяженностью 5,82 км, реконструкция РУ 110 кВ, РУ 35 кВ, РУ	2020	Охранная зона 20 м

		10 кВ (установка выключателей в количестве 61 шт.)		
19	ПС 110 кВ Зеленцово Никольский район	СиПР ВО 2019-2023. Замена силового трансформатора на ПС 110 кВ Зеленцово	Объект введен в эксплуатацию в 2019 году	Охранная зона 20 м
20	ПС 110 кВ Борки Великоустюгский район	СиПР ВО 2019-2023. Замена силовых трансформаторов на ПС 110 кВ Борки	2023	Охранная зона 20 м
21	ПС 110 кВ Коротово Череповецкий район	СиПР ВО 2019-2023. Реконструкция ПС 110/35/10 кВ Коротово Череповецкого района: замена силового трансформатора 6,3 МВА на 10 МВА, замена МВ-110 кВ на ЭВ-110 кВ в количестве 3 шт., реконструкция РУ 35 кВ и РУ 10 кВ	2025	Охранная зона 20 м
22	ПС 110 кВ Суда Череповецкий район	СиПР ВО 2019-2023. Реконструкция ПС 110/35/10 кВ Суда Череповецкого района Вологодской области: замена силовых трансформаторов 2х10 МВА на равные по мощности, реконструкция РУ 110 кВ, РУ 35 кВ, РУ 10 кВ	2023	Охранная зона 20 м
		КПР ВО 2020-2024. Установка АОПО ВЛ 110 кВ РПП-1 – Суда цепь 1 и 2 на ПС 220 кВ РПП-1 с действием на отключение нагрузки на ПС 110 кВ ИП Череповец, Новые Углы, Суда	2021	Охранная зона 20 м
23	ПС 110 кВ Ананьино Вологодский район	СиПР ВО 2019-2023. Реконструкция ПС 110/6 кВ Ананьино Вологодского района: замена силового трансформатора 1х10	2025	Охранная зона 20 м

		МВА на 2х10 МВА, реконструкция РУ 110 кВ и РУ 6кВ		
24	ПС 110 кВ Избоищи Чагодощенский район	СиПР ВО 2019-2023. Реконструкция ПС 110/35/10 кВ Избоищи Чагодощенского района: замена силового трансформатора 1,6 МВА на равный по мощности, замена ОД, КЗ 110 кВ на элегазовый выключатель 110 кВ, реконструкция РУ 35 кВ, замена КРУ 10 кВ	2025	Охранная зона 20 м
25	ПС 110 кВ Луговая Вологодский район	СиПР ВО 2020-2024. Замена силовых трансформаторов на ПС 110 кВ Луговая	2020	Охранная зона 20 м
26	ПС 110 кВ Кичменгский Городок Кичменгско-Городецкий район	СиПР ВО 2020-2024. Замена силовых трансформаторов на ПС 110 кВ Кичменгский городок	2020	Охранная зона 20 м
27	ПС 110 кВ Антушево Белозерский район	СиПР ВО 2020-2024. Замена силовых трансформаторов на ПС 110 кВ Антушево	2020	Охранная зона 20 м
28	ПС 110 кВ ИП Череповец Череповецкий район	Новое строительство	Объект введен в эксплуатацию в 2017	Охранная зона 20 м
29	ПС 110 кВ ИП Сокол Сокольский район	СиПР ВО 2019-2023. Расконсервация ПС 110 кВ ИП Сокол	Не определен	Охранная зона 20 м
30	ПС 35 кВ Молочное Вологодский район	КПР ВО 2020-2024. Реконструкция ПС 35/10 кВ Молочное с заменой силовых трансформаторов 2х6,3 МВА на 2х16 МВА	Объект введен в эксплуатацию в 2020 году	Охранная зона 15 м
31	ПС 35 кВ Можайское Вологодский район	СиПР ВО 2019-2023. Реконструкция ПС 35 кВ Можайское с заменой силовых трансформаторов	2020	Охранная зона 15 м
32	ПС 35 кВ Ягница	СиПР ВО 2019-2023. Реконструкция ПС 35 кВ Ягница (замена	Объект введен в эксплуатацию	Охранная зона 15 м

		двух трансформаторов мощностью 1,6 МВА каждый на два трансформатора мощностью 2,5 МВА каждый)	в 2018 году	
33	ПС 35 кВ Борисово-Суда Бабаевский район	СиПР ВО 2019-2023. Реконструкция ПС 35 кВ Борисово - Суда (замена трансформатора мощностью 2,5 МВА на трансформатор мощностью 4 МВА)	2019-2022	Охранная зона 15 м
34	ПС 35 кВ Морозовица	СиПР ВО 2019-2023. Реконструкция ПС 35 кВ Морозовица (замена двух трансформаторов мощностью 1.6 МВА каждый на два трансформатора мощностью 2,5 МВА каждый)	2019-2022	Охранная зона 15 м
35	ПС 35 кВ Абаканово Череповецкий район	СиПР ВО 2019-2023. Реконструкция ПС 35/10 кВ Абаканово Череповецкого района: замена силового трансформатора 2,5 МВА на равный по мощности, реконструкция РУ 35 кВ, замена КРУ 10 кВ	2024	Охранная зона 15 м
36	ПС 35 кВ Ирдоматка Череповецкий район	СиПР ВО 2019-2023. Реконструкция ПС 35/10 кВ Ирдоматка Череповецкого района с переводом на класс напряжения 110/10 кВ: замена силовых трансформаторов 1 х 6.3 МВА и 1 х 4 МВА на 2х6.3 МВА, реконструкция РУ 35 кВ и РУ 10 кВ	2026	Охранная зона 20 м
37	ПС 35 кВ Новатор Великоустюгский район	СиПР ВО 2019-2023. Реконструкция ПС 35 кВ Новатор с заменой трансформаторов 2х4 МВА на 2 х 10 МВА	2019-2022	Охранная зона 15 м

38	ПС 35 кВ Поток Шекснинский район	СиПР ВО 2019-2023. Строительство ПС 35/10 кВ Поток 2х10 МВА, заходов от ВЛ 35 кВ Газовая и от ВЛ 35 кВ Лесная	Объект введен в эксплуатацию в 2019	Охранная зона 15 м
39	ПС 35 кВ Балатон Бабаевский район	СиПР ВО 2019-2023. Строительство ПС 35/10 кВ Балатон 2 х 10 МВА и двухцепной ВЛ-35 кВ Компрессор 1, 2 от ПС 110/35/10 кВ Бабаево в Бабаевском районе	2020	Охранная зона 15 м
40	ПС 35 кВ Свеза Новатор Великоустюгский район	КПР ВО 2020-2024. Строительство ПС 35/10 кВ «Свеза Новатор» (1х10 МВА) и заходов ВЛ 10, 35 кВ протяженностью 2,16 км, установка выключателей (10 шт.) в Великоустюгском районе	2020	Охранная зона 15 м
41	ПС 35 кВ Фетинино Вологодский район	КПР ВО 2020-2024. Изменение уставок РЗиА на ПС 35 кВ Фетинино и замена ТТ на шинах 35 кВ ПС 110 кВ Кубенское на новый с номинальным током не менее 300 А	2021	Охранная зона 15 м
42	ПС 35кВ Городская Г. Вологда	письмо от 19.06.2021 №7-4/07346 АО ВОЭК Реконструкция электрической и строительной части ПС 35кВ Городская в 2020-2024 году	2024	Охранная зона 15 м
	Линии электропередачи			
1	ВЛ 110 кВ Шексна 1,2 (Шекснинская 1, 2) Череповецкий район Шекснинский район	СиПР ВО 2020-2024. Реконструкция ВЛ 110 кВ Шекснинская 1,2 с отпайками на ПС 110/10 кВ Искра, ПС 110/10 кВ Заягорба, ПС 110/10 кВ Нифантово и Шекснинскую ГЭС общей протяженностью	Объект введен в эксплуатацию в 2018 году	Охранная зона 20 м

		63,793 км		
		Письмо Россети Северо-Запада от 12.10.2021 №МР2/2/14/21584. Реконструкция ВЛ 110 кВ Шексна 1, 2 в части замены опоры № 3 отпайки на ШГЭС (1 шт.)»	2022	Охранная зона 20 м
2	ВЛ 110 кВ Тарнога – НПС Тарногский район Нюксенский район	СиПР ВО 2020-2024. Реконструкция ВЛ 110 кВ Тарнога-НПС в Тарногском районе	2021	Охранная зона 20 м
		СиПР ВО 2020-2024. Реконструкция ВЛ 110 кВ Тарнога-НПС в Нюксенском районе	2021	Охранная зона 20 м
3	ВЛ 110 кВ Очистные 1, 2 Сокольский район	СиПР ВО 2020-2024. Реконструкция ВЛ 110 кВ Очистные 1, 2	2021	Охранная зона 20 м
4	ВЛ 110 кВ В.Устюг – Дымково Великоустюгский район	СиПР ВО 2020-2024. Реконструкция ВЛ 110 кВ «В. Устюг - Дымково» с отпайкой на ПС «Борки» В-Устюгского района протяженностью 6,2 км	2023	Охранная зона 20 м
5	ВЛ 110 кВ Вологда Южная – Кубенское Вологодский район	СиПР ВО 2019-2023. Строительство КЛ 110 кВ заход на ПС 110 кВ Западная от ВЛ 110 кВ Вологда Южная – Кубенское в г. Вологда, протяжённостью 3,166км	2023	Охранная зона 20 м
6	ВЛ 110 кВ Суда 1, 2 Череповецкий район	СиПР ВО 2021-2025. Реконструкция головного участка ВЛ 110 кВ Суда 1 и 2 от ПС 220 кВ РПП-1 до опоры № 1 отпайки 110 кВ на ПС 110 кВ ИП Череповец	2020	Охранная зона 20 м
7	ВЛ 110 кВ ИП Череповец Череповецкий район	Строительство отпайки ВЛ 110 кВ от ВЛ «РПП-1-Суда» до проектируемой ПС ИП Череповец	Объект введен в эксплуатацию в 2017	Охранная зона 20 м

8	ВЛ 110 кВ Цветочная Череповецкий район	СиПР ВО 2021-2025. Строительство ПС 110 кВ Цветочная и ЛЭП 110 кВ ПС 220 кВ РПП 1- ПС 110 кВ Цветочная	2020	Охранная зона 20 м
9	ВЛ 110кВ	Строительство двухцепной ВЛ 110 кВ от ВЛ 110 кВ Шексна - Ермаково с отпайкой на ПС Кипелово (Районная) и от ВЛ 110 кВ Дорожная до вновь строящейся ГПП 110/10 кВ войсковой части 25594 ориентировочной протяженностью 10,825 км, в т.ч. одноцепной участок 3,25 км, установка ПКУ 110 кВ (2 т.у.) в Шекснинском районе Вологодской области (Минобороны России Дог. № ВОЛ9ТП/660/21/ДС-2021-12 от 30.11.2021 г.)	-	Охранная зона 20 м
10	ВЛ 35 кВ Восточная-Городская-Северная-Западная Вологодский район	СиПР ВО 2020-2024. Реконструкция В Л 35 кВ в габаритах 110 кВ Восточная-Городская-Северная-Западная в 2-х цепном исполнении общей протяженностью 12,4745 км	2025	Охранная зона 15 м
11	ВЛ 35 кВ Морозовица-Кузино Великоустюгский район	КПР ВО 2020-2024. Реконструкция ВЛ 35 кВ «Морозовица-Кузино» Великоустюгского района Вологодской области	2020	Охранная зона 15 м
12	ВЛ 10 кВ Торово-1, Торово-2	Письмо ПАО Северсталь от 15.07.2021 № Исх.-126-12-21000065. Реконструкция существующих	-	Охранная зона 10 м

		кабельно-воздушных линий электропередачи 10 кВ Торово-1 и Торово-2 с устройством новых участков в кабельном и воздушном исполнении		

»;

1.1.2.9 подраздел 4.4 «Телекоммуникация и связь» дополнить строками 29 - 31 следующего содержания:

«

29	Антенно-мачтовое сооружение д. Зыково Залесское сельское поселение Устюженского района Вологодской области	Строительство АМС	Объект введен в эксплуатацию	Охранная зона согласно проекту
30	Антенно-мачтовое сооружение п. Дуниловский Завражское сельское поселение Никольского района Вологодской области	Строительство АМС	ПСД в разработке	Охранная зона согласно проекту
31	Антенно-мачтовое сооружение д. Бяково сельское поселение Городецкое Кичменгско-Городецкого района Вологодской области	Строительство АМС	ПСД в разработке	Охранная зона согласно проекту

»;

1.1.2.10 подраздел 5.1 «Реконструкция и строительство автомобильных дорог и искусственных сооружений на них» изложить в следующей редакции:

«

	5.1. Реконструкция и строительство автомобильных дорог и искусственных сооружений на них			
1	Автомобильная дорога «Тотьма - Никольск», Тотемский, Бабушкинский, Никольский районы	Реконструкция до 2 технической категории	На перспективу	Придорожная полоса согласно проекту
2	Автомобильная дорога «Урень - Шарья - Никольск-Ширяево», Великоустюгский, Кичменгско-Городецкий, Никольский районы	Реконструкция до 3-ей технической категории	На перспективу	Придорожная полоса согласно проекту
3	Автомобильная дорога «Сергиев Посад - Калязин - Рыбинск - Череповец», Череповецкий район	Реконструкция до 3-ей технической категории (на участке Череповец - Пошехонье)	На перспективу	Придорожная полоса согласно проекту

4	Автомобильная дорога «Воскресенское - Иванов Бор - Кириллов», Череповецкий, Кириловский районы	Реконструкция до 3-ей технической категории	На перспективу	Придорожная полоса согласно проекту
5	Автомобильная дорога «Череповец - Белозерск - Липин бор», Череповецкий, Белозерский, Кириловский, Вашкинский районы	Реконструкция до 3-ей технической категории на участке А-114 - Воскресенское - Антушево - Белозерск - Липин Бор	На перспективу	Придорожная полоса согласно проекту
6	Автомобильная дорога «Вожега - Ерцево», Вожегодский район	Строительство на участке «Вожега - Михеевская», III - IV пусковые комплексы	Первая очередь	Придорожная полоса согласно проекту
7	Белозерский район	Строительство автомобильной дороги обход г. Белозерска протяженностью 3,27 км, с западной стороны от автодороги Череповец - Белозерск - Липин Бор	На перспективу	Придорожная полоса согласно проекту
8	Автомобильная дорога «Сокол – Харовск - Вожега», Сокольский, Харовский, Вожегодский районы	Реконструкция до 2-ой технической категории	На перспективу	Придорожная полоса согласно проекту
9	Автомобильная дорога «Чагода - Низ - Львов Двор с подъездом к д. Мегрино», Чагодощенский район	Реконструкция до 3-ей технической категории	На перспективу	Придорожная
10	Автомобильная дорога «Осипово - Клавдино», Чагодощенский, Бабаевский районы	Реконструкция до 3-ей технической категории	На перспективу	Придорожная
11	Автомобильная дорога «Лентьево - Бабаево - Борисово-Судское», Бабаевский район	Реконструкция до 3-ей технической категории на участке Клавдино - Борисово-Судское.	На перспективу	Придорожная
12	Автомобильная дорога «Борисово-Судское - Тимошино»	Реконструкция до 3-ей технической категории	На перспективу	Придорожная
13	Автомобильная дорога «Обход г. Кириллова», Кириловский район	Строительство по 3-ей технической категории	Реализовано	Придорожная полоса согласно проекту
14	Автомобильная дорога «Устюжна - Модно», Устюженский район	Реконструкция автодороги Устюжна - Модно на участке км 30 +150 - км 31+910 в Устюженском районе Вологодской области»	Реализовано	-

15	Автомобильная дорога «Грязовец - Вохтога», Грязовецкий район	Реконструкция до 3-ей технической категории на участке Грязовец - Сидорово. Строительсво участка Сидорово - Шушкодом - Буй (Костромская обл.) по 3-ей технической категории	На перспективу	Придорожная полоса согласно проекту
16	Автомобильная дорога «Сямжа - Харовск», Сямженский, Харовский районы	Реконструкция до 3-ей технической категории	На перспективу	Придорожная полоса согласно проекту
17	Автомобильная дорога «Великий Устюг - Палема - Луза», Великоустюгский район	Реконструкция по 4-ой технической категории	На перспективу	Придорожная полоса согласно проекту
18	Автомобильная дорога «Тимошино - Горка - Ракуново», Бабаевский район	Реконструкция по 3-ей технической категории на участке Тимошино - Горка	На перспективу	Придорожная полоса согласно проекту
19	Автомобильная дорога «Белозерск - Карпово - Конец Мондра», Белозерский район	Реконструкция по 3-ей технической категории на участке Антушево - Конец Мондра	На перспективу	Придорожная полоса согласно проекту
20	Автомобильная дорога «Бабаево - Сиуч - Капчино», Бабаевский, Кадуйский районы	Реконструкция по 3-ей технической категории до автодороги Кадуй - Нижние	На перспективу	Придорожная полоса согласно проекту
21	Автомобильная дорога «Кадуй - Нижние», Кадуйский район	Реконструкция по 3-ей технической категории	На перспективу	Придорожная полоса согласно проекту
22	Автомобильная дорога «Талицы - Сизьма», Кирилловский, Шекснинский районы	Строительство по 4-ой технической категории	На перспективу	Придорожная полоса согласно проекту
23	Автомобильная дорога «Сизьма Щипицыно - Куново», Шекснинский, Вологодский районы	Строительство по 4-ой технической категории	На перспективу	Придорожная полоса согласно проекту
24	Автомобильнач дорога «Шексна - Сурково - Большая Новинка», Шекснинский, Череповецкий районы	Строительство по 4-ой технической категории	На перспективу	Придорожная полоса согласно проекту
25	Автомобильная дорога «Вологда - Норобово», Вологодский район	Строительство по 4-ой технической категории участка на Пошехонье (Ярославская обл.)	На перспективу	Придорожная полоса согласно проекту

26	Автомобильная дорога «Когариха - Межурки», Харовский, Усть-Кубинский районы	Строительство по 4-ой технической категории участка Межурки - Езово	На перспективу	Придорожная полоса согласно проекту
27	Автомобильная дорога «Вожега - Воскресенское», Вожегодский, Усть-Кубинский район	Строительство по 4-ой технической категории участка Воскресенское - Езово	На перспективу	Придорожная полоса согласно проекту
28	Автомобильная дорога «Сорожинская - Яхренга», Вожегодский район	Реконструкция по 4-ой технической категории	Реализовано	Придорожная полоса согласно проекту
29	Автомобильная дорога «С. им. Бабушкина - Михайловка», Бабушкинский, Тотемский районы	Реконструкция по 4-ей технической категории участка Михайловка – Пожарище. Строительсво участка от Михайловки до автомобильной дороги А-123 по 4-ой технической категории. Строительство автодорожного моста через р. Сухону	На перспективу	Придорожная полоса согласно проекту
30	Автомобильная дорога «Обход г. Вологды», Вологодский район	Строительство	Реализован	Придорожная полоса согласно проекту
31	Автомобильная дорога «Обход г. Вытегры», Вытегорский район	Строительство восточного обхода г. Вытегры	На перспективу	Придорожная полоса согласно проекту
32	Автомобильная дорога «Подъезд к г. Кириллов», Кириловский район	Капитальный ремонт подъезда к г. Кириллов	Реализовано	Придорожная полоса согласно проекту
33	Автомобильная дорога «Обход п. Чагоды», Чагодощенский район	Строительство южного обхода п. Чагоды по 3-ей технической категории. Строительство автодорожного моста через р. Чагодоща	На перспективу	Придорожная полоса согласно проекту
34	Автомобильная дорога «Илейкино - Шуйское», Междуреченский, Грязовецкий районы	Реконструкция на участке Илейкино - Святогорье по 4-ой технической категории	Реализовано	Придорожная полоса согласно проекту

35	Автомобильная дорога «Василево - Устье», Усть-Кубинский, Сокольский районы	Реконструкция участка Василево - Устье до 3-ей технической категории. Реконструкция автодорожного моста через р. Кубену	На перспективу	Придорожная полоса согласно проекту
36	Автомобильная дорога «Вожега - Лукьяновская», Вожегодский, Верховажский район	Реконструкция по 4-ой технической категории. Строительство участка Лукьяновская - Озерный - Сметанино по 4-ой технической категории	На перспективу	Придорожная полоса согласно проекту
37	Автомобильная дорога «Верховажье - Феклуха», Верховажский район, Тарногский, районы	Реконструкция по 4-ой технической категории. Строительсво участка Феклуха - Наумовская по 4-ой технической категории	На перспективу	Придорожная полоса согласно проекту
38	Автомобильная дорога «А-123 - Тарнога - Костылево», Тарногский район	Реконструкция до 3 технической категории	На перспективу	Придорожная полоса согласно проекту
39	Автомобильная дорога «Игумновская - Верховский Погост», Тарногский район	Реконструкция до 3 технической категории	На перспективу	Придорожная полоса согласно проекту
40	Автомобильная дорога «Игумновская - Верховский Погост», Тарногский район	Реконструкция моста через р. Уфтюга	Первая очередь	
41	Автомобильная дорога «Устюжна - Сандово», Устюженский район	Реконструкция до 3 технической категории	На перспективу	Придорожная полоса согласно проекту
42	Автомобильная дорога «Митицыно - Фоминское», Шекснинский район	Реконструкция до 4 технической категории. Строительство участка Фоминское - Васильевское (Ярославская обл.) по 4 технической категории	На перспективу	Придорожная полоса согласно проекту
43	Автомобильная дорога «Кичменгский Городок - Шестаково - Подосиновец», Кичменгско-Городецкий район	Реконструкция до 3 технической категории	На перспективу	Придорожная полоса согласно проекту

44	Автомобильная дорога «11 км Подосиновской дороги - Нижний Енангск - Семенцев Дор», Кичменгско-Городецкий район	Реконструкция до 3 технической категории на участке Кичменгский Городок – Верхняя Ентала	На перспективу	Придорожная полоса согласно проекту
45	Автомобильная дорога «Городищна - Логдуз - Белогорье», Нюксенский, Бабушкинский районы	Строительство по 4 технической категории	На перспективу	Придорожная полоса согласно проекту
46	Нюксенский район	Капитальный ремонт автодороги Нюксеница - Брусенец - Игмас	Первая очередь	Придорожная полоса согласно проекту
47	Вологодский, Грязовецкий район	Капитальный ремонт автодороги Вологда - Ростилово в Вологодском, Грязовецком районах Вологодской области	Реализовано	Придорожная полоса согласно проекту
48	Автомобильная дорога «с. им. Бабушкина - Ида», Бабушкинский район	Строительство на участке от Княжево до Иды по 4-ой технической категории. Строительсво участка Ида – Судай (Костромская обл.) – Чухлома по 4-ой технической категории	Перспектива	Придорожная полоса согласно проекту
49	Автомобильная дорога «Кадников - Марковское - Святогорье - Милославль - Буй», Сокольский, Междуреченский районы	Строительство участков дороги по 4-ой технической категории для связи Сокольского и Междуреченского районов, и выхода на Костромскую область (г. Буй). Строительсво моста через р. Сухону	На перспективу	Придорожная полоса согласно проекту
50	Автомобильная дорога «Тарнога - Илезский погост», Тарногский район	Строительство участка Илезский Погост - Лойга (Архангельская обл.) по 4-ой технической категории	На перспективу	Придорожная полоса согласно проекту
51	Автомобильная дорога «Ломоватка - Удима», Великоустюгский район	Строительство участка дороги Ломоватка - Ерга - Удимский (Архангельская обл.) по 4-ой технической категории	На перспективу	Придорожная полоса согласно проекту
52	Автомобильная дорога «Ломоватка - Полдарса - Старый Починок», Великоустюгский район	Строительство участка дороги Ломоватка - Полдарса - Старый Починок по 4-ой технической категории	На перспективу	Придорожная полоса согласно проекту

53	Автомобильная дорога «Соколово - Никольское», Никольский район	Реконструкция до 3-ей технической категории. Строительство участка «Никольское - Кологрив (Костромская обл.) по 3-ей технической категории	На перспективу	Придорожная полоса согласно проекту
54	Автомобильная дорога «Борисово - Верхний конец», Бабаевский район	Реконструкция на участке «Кийно - Пяжелка» до 4-ой технической категории	Реализовано	Придорожная полоса согласно проекту
55	Автомобильная дорога «Казаково - Кюршево», Вытегорский район	Реконструкция до 4-ой технической категории	На перспективу	Придорожная полоса согласно проекту
56	Автомобильная дорога «Кадуй - Порог», Кадуйский район	Реконструкция участков по маршруту Кадуй - Петраково до 4-ой технической категории	Реализовано	Придорожная полоса согласно проекту
57	Автомобильная дорога «Александровская - Давыдовка - Сосновка», Бабаевский, Кадуйский район	Реконструкция участков по маршруту Кадуй - Петраково до 4-ой технической категории	Реализовано	Придорожная полоса согласно проекту
58	Автомобильная дорога «Васютино - Яхреньга (Конь-Гора)», Усть-Кубинский район	Строительсво участка до д. Замошье по 4-ой технической категории	Первая очередь	Придорожная полоса согласно проекту
59	Автомобильная дорога «Ючка - Сосновица», Вожегодский район	Строительство по 4 технической категории	Реализовано	Придорожная полоса согласно проекту
60	Автомобильная дорога «Нюксеница - Брусенец - Игмас», Нюксенский район	Реконструкция на участке Городишна - Игмас по 4-ой технической категории	Перпектива	Придорожная полоса согласно проекту
61	Автомобильная дорога «с. им. Бабушкина - Тупаново» Автомобильная дорога «с. им. Бабушкина - Ида», Бабушкинский район	Строительство участка соединяющего дороги по 4-ой технической категории	Перспектива	Придорожная полоса согласно проекту
62	Автомобильная дорога «Успенье - Карица», Тотемский район	Строительство по 4-ой технической категории	Первая очередь	Придорожная полоса согласно проекту
63	Автомобильная дорога «Лодейка - «Ломоватка - Полдарса», Великоустюгский район	Строительство по 4-ой технической категории	На перспективу	Придорожная полоса согласно проекту
64	Автомобильная дорога «Обход г. Бабаево», Бабаевский район	Строительство по 3-ой технической категории	Реализовано	Придорожная полоса согласно проекту

65	Автомобильная дорога «Обход г. Харовска» Харовский район	Строительство южного обхода г. Харовска	На перспективу	Придорожная полоса согласно проекту
67	Автомобильная дорога «Обход п. Шексны», Шекснинский район	Строительство южного обхода п. Шексны	На перспективу	Придорожная полоса согласно проекту
68	Автомобильная дорога «Грязовец-Вохтога» Грязовецкий район	Строительство на участке Сидорово-Вохтога – Солигалич (Костромская область) по 3-ой технической категории	На перспективу	Придорожная полоса согласно проекту
69	Автомобильная дорога «Урень - Шарья - Никольск - Ширяево», Великоустюгский, Кичменгско-Городецкий, Никольский район	Ремонт автомобильной дороги Урень - Шарья - Никольск - Ширяево, км 291 + 050 км 367 + 390 (наиболее разрушенные участки)	Реализовано	Придорожная полоса согласно проекту
70	Автомобильная дорога «Урень - Шарья - Никольск - Ширяево», Никольский район	Строительство кольцевых развязок на подъездах к г. Никольск	Первая очередь	Придорожная полоса согласно проекту
71	Автомобильная дорога «Фоминское - Черепаниха». Автомобильная дорога «Красное-Успенье», Тотемский район	Реконструкция по маршруту Фоминское - Успенье по 4 технической категории. Строительство моста через реку Сухону	На расчетный срок	Придорожная полоса согласно проекту
72	Автомобильная дорога «Бетонка - Великодворье» Тотемский район	Реконструкция по 4 технической категории	Реализовано	Придорожная полоса согласно проекту
73	Автомобильная дорога «Никола - Сафониха - Великий Двор» Тотемский район	Реконструкция по 4 технической категории	Реализовано	Придорожная полоса согласно проекту
74	Автомобильная дорога «Чуриловка - а/д Бетонка - Великодворье», Тотемский район	Реконструкция по 5 технической категории	Реализовано	Придорожная полоса согласно проекту
75	г. Череповец	«Мостовой переход через р. Шексну в створе ул. Архангельской» в г. Череповце. I пусковой комплекс. «Мостовой переход через р. Шексну в створе ул. Архангельской» в г. Череповце. II-IV пусковые комплексы*	Реализовано Первая очередь	Придорожная полоса согласно проекту

76	Усть-Кубинский район	Ремонт моста через реку Кубену на автомобильной дороге Василево-Устье	Реализовано	Придорожная полоса согласно проекту
77	Вологодская область	Устройство искусственного электроосвещения, недостающих средств организации и регулирования дорожного движения на участках автодорог Вологодской области	Первая очередь	
78	Автомобильная дорога Подъезд к д. Городище» Череповецкий район	Реконструкция по 4 технической категории	Первая очередь	Придорожная полоса согласно проекту
79	Автомобильная дорога «Подъезд к п. Ломоватка» Великоустюгский район	Строительство по 4 технической категории	Первая очередь	Придорожная полоса согласно проекту
80	Автомобильная дорога «Соколово - Никольское», Никольский район	Строительство автодороги Соколово - Никольское на участке 11км – 21км по 4 технической категории	Первая очередь	Придорожная полоса согласно проекту
81	Шекснинский район	Капитальный ремонт моста через реку Углу на автомобильной дороге «Чебсара - Леоново»	Реализовано	
82	Автомобильная дорога «Кичменгский Городок - Шонга - Емельянов Дор», Кичменгско-Городецкий район	Реконструкция по 3 технической категории	На перспективу	Придорожная полоса согласно проекту
83	Автомобильная дорога «а/д Тотьма - Никольск - Емельянов Дор», Никольский район, Кичменгско-Городецкий район	Строительство участка д.Дьячково – д. Емельянов Бор по 3 технической категории	На перспективу	Придорожная полоса согласно проекту
84	Автомобильная дорога «Великий Устюг - Палема - Луза», Великоустюгский район	Строительство мостового перехода через реку Юг с выходом на автомобильную дорогу А-123	На перспективу	Придорожная полоса согласно проекту
85	Автомобильная дорога «Обход г. Сокол», Сокольский район	Строительство северного обхода г. Сокол, в том числе мост через р. Глушицу и путепровод через СЖД	На перспективу	Придорожная полоса согласно проекту

86	Автомобильная дорога «Обход с. им. Бабушкина», Бабушкинский район	Северный обход с. им. Бабушкина включая мосты через Леденьгу, через Юрмангу	На перспективу	Придорожная полоса согласно проекту
87	Автомобильная дорога «Середская - Великодворская», Верховажский, Тотемский районы	Реконструкция до 4 технической категории	На расчетный срок	Придорожная полоса согласно проекту
88	Автомобильная дорога «Горка - Конец Мондра», Бабаевский, Белозерский районы	Строительство участка Погост – Конец-Мондра по 3 технической категории	На перспективу	Придорожная полоса согласно проекту
89	Автомобильная дорога «Шуйское - Чучково - Сямжа», Междуреченский, Сокольский, Сямженский районы	Строительство автодороги по 3 технической категории Строительство мостового перехода через р. Сухону	На перспективу	Придорожная полоса согласно проекту
90	Автомобильная дорога «Борисово - Плесо», Бабаевский район	Строительство автодороги по 4 технической категории до границ Ленинградской области с перпективой выхода на автодорогу Сомино - Ольеши (Ленинградская область)	На перспективу	Придорожная полоса согласно проекту
91	Автомобильная дорога «Красный Бор - Сямжа», Тотемский, Сямженский районы	Строительство автодороги по 4 технической категории	На перспективу	Придорожная полоса согласно проекту

»;

1.1.2.11 в подразделе 6.2.2 «Защита от негативного воздействия вод населения и объектов экономики» в пункте «Строительство объектов инженерной защиты и берегоукрепительных сооружений, дноуглубительные работы» строку 12 признать утратившей силу;

1.1.2.12 в подразделе 6.3 «Мероприятия, предусмотренные территориальной схемой обращения с отходами, в том числе с твердыми коммунальными отходами, на территории Вологодской области» строку 10 признать утратившей силу;

1.1.2.13 дополнить подразделом 7 «Объекты предупреждения чрезвычайных ситуаций межмуниципального и регионального характера, стихийных бедствий, эпидемий и ликвидации их последствий» следующего содержания:

«

	7. Объекты предупреждения чрезвычайных ситуаций межмуниципального и регионального характера, стихийных бедствий, эпидемий и ликвидации их последствий:			
1	Здание пожарного депо (на два выезда), СП Сосновское, п. Новый источник	Строительство	Проект	-
2	Здание пожарного депо (на два выезда), Кубенское СП, с. Макарово	Строительство	Проект	-
3	Здание пожарного депо (на два выезда), Старосельское СП,с. Старое	Строительство	Проект	-
4	Здание пожарного депо (на два выезда), Новленское СП, с. Новленское	Строительство	Проект	-
5	Здание пожарного депо (на два выезда), СП Сиземское, д. Княже	Строительство	Проект	-
6	Здание пожарного депо (на два выезда), СП Ершовское, д. Ершово	Строительство	Проект	-
7	Здание пожарного депо (на два выезда), СП Желябовское, п. им. Желябово	Строительство	Проект	-
8	Здание пожарного депо (на два выезда), СП Желябовское, д. Слуды	Строительство	Проект	-
9	Здание пожарного депо (на два выезда), МО Залесское, д. Малое Восное	Строительство	Проект	-
10	Здание пожарного депо (на два выезда), МО Никольское, д. Никола	Строительство	Проект	-
11	Здание пожарного депо (на два выезда), СП Уломское, д. Ягница	Строительство	Проект	-
12	Здание пожарного депо (на два выезда), МО Югское, д. Шалимово	Строительство	Проект	-
13	Здание пожарного депо (на два выезда), СП Шапшинское, с. Шапша	Строительство	Проект	-
14	Здание пожарного депо (на два выезда), СП Явенгское, п. База	Строительство	Проект	-
15	Здание пожарного депо (на два выезда), СП Воробьевское, д. Воробьево	Строительство	Проект	-
16	Здание пожарного депо (на два выезда), СП Морозовское, с. Морозово	Строительство	Проект	-
17	Здание пожарного депо (на два выезда), СП Нижнекулойское, д. Урусовская	Строительство	Проект	-
18	Здание пожарного депо (на два выезда), СП Ильинское, д. Семениха	Строительство	Проект	-
19	Здание пожарного депо (на два выезда), СП Кубинское, д. Гора	Строительство	Проект	-
20	Здание пожарного депо (на два выезда), СП Ногинское, д. Узмица	Строительство	Проект	-
21	Здание пожарного депо (на два выезда), Заборское СП, с. Красное	Строительство	Проект	-
22	Здание пожарного депо (на два выезда), Маркушевское СП, д. Андреевская	Строительство	Проект	-
23	Здание пожарного депо (на два выезда), МО Городищенское, д. Пустыня	Строительство	Проект	-

24	Здание пожарного депо (на два выезда), Тимановское СП, д. Жилкино	Строительство	Проект	-
25	Здание пожарного депо (на два выезда), МО «Мосеевское», д. мосеево	Строительство	Проект	-
26	Здание пожарного депо (на два выезда), Березниковское СП, д. Васильево	Строительство	Проект	-
27	Здание пожарного депо (на два выезда), СП Миньковское, с. Миньково	Строительство	Проект	-
28	Здание пожарного депо (на два выезда), СП Никольское, д. Кипшеньга	Строительство	Проект	-
29	Здание пожарного депо (на два выезда), Завражское СП, д. Завражье	Строительство	Проект	-
30	Здание пожарного депо (на два выезда), Краснополянское СП, д. Пермас	Строительство	Проект	-
31	Здание пожарного депо (на два выезда), СП Орловское, д. Чернево	Строительство	Проект	-
32	Здание пожарного депо (на два выезда), СП Сусоловское, п. Сусоловка	Строительство	Проект	-
33	Здание пожарного депо (на два выезда), СП Енангское, с. Нижний Енангск	Строительство	Проект	-
34	Здание пожарного депо (на два выезда), СП Киснемское, д. Пиксимово	Строительство	Проект	-
35	Здание пожарного депо (на два выезда), СП Кемское, п. Мирный	Строительство	Проект	-
36	Здание пожарного депо (на два выезда), СП Артюшинское, с. Георгиевское	Строительство	Проект	-
37	Здание пожарного депо (на два выезда), СП Анненское, с. Анненский Мост	Строительство	Проект	-
38	Здание пожарного депо (на два выезда), СП Чарозерское, с. Чарозеро	Строительство	Проект	-
39	Здание пожарного депо (на два выезда), СП Ферапонтовское, с. Ферапонтово	Строительство	Проект	-
40	Здание пожарного депо (на два выезда), МО «Шольское сельское поселение», п. Мегринский	Строительство	Проект	-
41	Пост аварийно-спасительной службы и (или) аварийно-спасательного формирования, г. Бабаево	Строительство	Проект	-
42	Пристройка к пожарной части в п. Вохтога	Строительство	Проект	-

»;

1.1.2.14 дополнить подразделом 8 «Территории и объекты в области организации и осуществления региональных инвестиционных, научно-технических и инновационных программ и проектов, оказывающие существенное влияние на социально-экономическое развитие области» следующего содержания:

«

	8. Территории и объекты в области организации и осуществления региональных инвестиционных, научно-технических и инновационных программ и проектов, оказывающие существенное влияние на социально-экономическое развитие области			
1	Реконструкция здания по адресу: г. Вологда,	Реконструкция	Проект	-

	ул. Ленинградская, д.71б для размещения судебных участков мировых судей			

»;

1.1.3 таблицу 3 «Перечень участков недр местного значения, имеющих статус горного отвода» изложить в следующей редакции:

«Таблица 3

Перечень лицензионных участков недр местного значения, открытых месторождений по состоянию на 2021 год

№ п/п	Район	Месторождение	Вид полезного ископаемого
1	2	3	4
1.	Бабаевский	Нестеровское	ПГМ
2.		Ключи	пески
3.		Горы	Пески и ПГМ
4.		Тимошкинское, уч-к Западный	пески
5.		Тимошкинское	пески
6.		Керняшово	Пески строительные
7.		Тимошкинское-1	Пески строительные
8.		Борисовское	Общераспространенные полезные ископаемые
9.		Малое Борисово	Пески и ПГМ
10.		12 км	Пески и ПГМ
11.	Бабушкинский	Пригорки-3	пески
12.		Талицы	ПГМ
13.		Княжево	Пески и ПГМ
14.		Нижняя Становая-2	Пески строительные и ПГМ
15.		Пригорки-4	Пески и ПГМ
16.		Нижняя Становая, западная часть	Пески и ПГМ
17.		Безгачиха-1	Пески и ПГМ
18.		Нижняя Становая-3	Общераспространенные полезные ископаемые
19.	Верховажский	Потуловское, участок 1	ПГМ
20.		Кудринское	ПГМ
21.		Дресвяница	Пески и ПГМ
22.	Вологодский	Диковское	Кирпичные суглинки
23.		Погостецкое, уч-к Погостецкое-Климово	Пески и ПГМ
24.		Старая Елизарка	Пески и ПГМ
25.		Перьево и Дюково, уч-к Перьево-Захарово	Пески и ПГМ
26.		Фомкино	Пески и ПГМ
27.		Нагорное, уч-к Северный, южная часть	ПГМ
28.		Князевское	ПГМ
29.		Дуплино	Пески и ПГМ

№ п/п	Район	Месторождение	Вид полезного ископаемого
1	2	3	4
30.		Стеклянный Завод	пески
31.		Уч-к недр Белое-Лямцыно, мест Кузнецово и Васнево	Строительный песок и ПГМ
32.		Филина Гора-1	Пески и ПГМ
33.		Василёво	ПГМ
34.		Кочкало, уч-к Курья	торф
35.		Оларевское, уч-к Маега	торф
36.		Острецово	Пески строительные и ПГМ
37.		Погостецкое, участок Лепинский	Общераспространенные полезные ископаемые
38.		Климово	Пески и ПГМ
39.		Куклицы	Пески и ПГМ
40.		Виктово	Пески и ПГМ
41.	Великоустюгский	Красавинское	Кирпичные суглинки
42.		Великоустюгское, уч-к Южный	глина кирпичная
43.		Трегубовский участок	пески-отощители
44.		Сухонское	Пески и ПГМ
45.		Немоново	пески
46.		Перемилово	Пески и ПГМ
47.		Векшинское	ПГМ
48.		Шулепово	Пески и ПГМ
49.		Сухонское	Пески и ПГМ
50.		Норка	Пески и ПГМ
51.		Биричиха	пески
52.		Тучегорское	Пески и ПГМ
53.		Великоустюгское, уч-к Северо-Двинский(681,4-680кмс.х.)	ПГМ
54.		Великоустюгское (русло-вое р.Юг и С.Двина), уч-к Югский	ПГМ
55.		Морозовица -1	Пески и ПГМ
56.		679,3-680 км судового хода р. Северная Двина	Пески
57.		Конечное	Пески и ПГМ
58.		Выползово-2	Общераспространенные полезные ископаемые
59.	Белозерский	Ивантеевское-2	ПГМ
60.		Березник	пески
61.		Турзнево, уч-к Восточный	Пески и ПГМ
62.		Светозеро	ПГМ
63.	Вашкинский	Нефедово, уч-к №1 и №2	Пески и ПГМ
64.		Остров	Пески
65.		Павлово-3	Пески и ПГМ
66.	Вожегодский	Похватинское	Пески и ПГМ
67.		Квартал-12, уч-к 2	Пески
68.		Мануиловское-1	Пески и ПГМ
69.		Ефимовское, уч-к Центральный	ПГМ

№ п/п	Район	Месторождение	Вид полезного ископаемого
1	2	3	4
70.		Вожегодское, южная часть Ховрино	валунно-гравийно-песчаный материал
71.		Угленское	пески и песчано-гравийный материал
72.	Вытегорский	Новокрасноборское, уч-к Северный оз	пески
73.		Ново-красноборское, уч-к Южный оз.	пески
74.		Янишево	Пески и ПГМ
75.		Квартал-107	ПГМ
76.		Ялега	ПГМ
77.		Вытегорское (дноуглубительные работы 892,5-893,5 км с.х. р.Вытегра)	пески
78.		Медвежье	пески и ПГМ
79.		Потово	ПГМ
80.		Потово-2	ПГМ
81.		Шидра, центральная часть	пески
82.		Совья Гора	пески
83.		Захарьинское	пески
84.		Анхимовское	Пески и ПГМ
85.		Оштинское	валунно-гравийно-песчаный материал
86.		Железные ворота	ПГМ
87.		Каровское	пески и ПГМ
88.		Илекса	ПГМ
89.		Пажозеро	Пески строительные и ПГМ
90.		Красноборское	Пески и ПГМ
91.	Грязовецкий	Грязовецкое, уч-к Южный	кирпичные суглинки
92.		Комеловское, уч-к «Санни-ково»	пески и ПГМ
93.		Панфилово	пески
94.		Обнорское, уч-к Печен-никовский	пески и ПГМ
95.		Климково	Пески и ПГМ
96.		Шуйская Гора	ПГМ
97.		Обнора-3	ПГМ
98.		Обнора-2, уч-к 1	ПГМ
99.		Никола-Пенье	пески
100.		Скалино	Пески и ПГМ
101.		Богомолово	Пески строительные
102.		Троицкое	Пески и ПГМ
103.	Кирилловский	Коврижинское	ПГМ
104.		Кишемское	сапропель
105.		Поповское, южная часть	ПГМ
106.		Рожевское, уч-к Рожево-1	Пески и ПГМ
107.		Сущево	пески
108.		Дресвище	Пески и ПГМ
109.		Шамово	Пески и ПГМ

№ п/п	Район	Месторождение	Вид полезного ископаемого
1	2	3	4
110.		Ухтомица	Пески и ПГМ
111.	Кичменгско-Городецкий	Сатаны	Пески и ПГМ
112.	Междуреченский	Среднесухонское (322,07-371,1км с.х.), №№1-17	Пески и ПГМ
113.		Княжево	ПГМ
114.	Никольский	Кишка	ПГМ
115.		Байдарово-2	Пески
116.	Нюксенский	Глубокое	ПГМ
117.		Карпово	Пески и ПГМ
118.		У ям	Пески и ПГМ
119.		Митино 1/2	ПГМ
120.		Маслово-1	Пески и ПГМ
121.		Лесютино	пески
122.		Светица	Пески и ПГМ
123.	Сокольский	Волкуша	Глина кирпичная
124.		Сухонское, уч-к Ново-Сухонский-2	пески
125.		Рылово	ПГМ
126.		Окулиха, уч-к Керовка	пески
127.		Сухонское, уч-к Ново-Сухонский-4	пески и ПГМ
128.		Меленка	пески и ПГМ
129.		Шачино-1	пески
130.		Сухонское, Ново-Сухон-ский-1	Пески и ПГМ
131.		Окулиха, уч-к Юго-Восточный	Пески
132.		Сухон-ское, уч-к Ново-Сухон-ский-3	пески
133.		Окулиха, уч-к Озерко	Пески и ПГМ
134.		Высокие Бугры	пески
135.		Меленка	Пески и ПГМ
136.		Березовское, 2-ой Восточный уч-к	Пески и ПГМ
137.		Березовское, 3-й Восточный уч-к	Пески и ПГМ
138.		Березовское, 1-й Восточный уч-к	ПГМ
139.		Березовское, 4-й Восточный уч-к	ПГМ
140.		Лисья Гора, уч-к 2	Пески и ПГМ
141.		Васьково	Пески и ПГМ
142.		Морженга, участок Восточный	ПГМ
143.		Пельшемская Дача 2	торф
144.		Ростовка	Пески строительные
145.		Сверчково	Пески строительные и ПГМ
146.		Теньково	Общераспространенные полезные ископаемые

№ п/п	Район	Месторождение	Вид полезного ископаемого
1	2	3	4
147.		Сухонское	Пески
148.		Кокошилово-1	Пески и ПГМ
149.		Барское	Пески и ПГМ
150.		Середнее	Пески и ПГМ
151.		Хребтицкое-2	Общераспространенные полезные ископаемые
152.	Сямженский	Потуловское, участок 1	Пески и ПГМ
153.		Корниловское	Пески и ПГМ
154.		Гремяченское	Пески и ПГМ
155.		Житьево	Пески и ПГМ
156.		Грушка	Пески и ПГМ
157.	Тарногский	Пярданга-1	ПГМ
158.		Чугла-2	ПГМ
159.		Улошка	пески
160.		Кирилово	Пески и ПГМ
161.		Улошка-2	пески
162.		Бобровое – акватория озера Бобровое	сапропель
163.		Кокшеньга	Общераспространенные полезные ископаемые
164.	Тотемский	Козловка	ПГМ
165.		Матвеево (участки Южный и Северный)	ПГМ
166.		Горбенцево	пески и ПГМ
167.		Пиньга-1	пески
168.		Быково	пески
169.		Петрилово	Пески и ПГМ
170.		Соколово	ПГМ
171.		Заречный	ПГМ
172.		Гора	песок
173.		Сластничиха	Пески строительные
174.		Прилук	Пески строительные
175.		Красный Бор	Пески и ПГМ
176.	Усть-Кубинский	Высоковское	пески
177.		Чирковское	пески
178.		Угол	пески и ПГМ
179.		Туровские Горы, уч-к №3	Пески и ПГМ
180.		Чернышово	пески
181.		Туровские Горы-2	пески и ПГМ
182.		Туровские Горы, уч-к 1	пески
183.		Канское-2	Пески и ПГМ
184.		Канское -3	Песок и ПГМ
185.		Большая-2	Общераспространенные полезные ископаемые
186.		Заднесельское	Пески и ПГМ
187.	Устюженский	Малое Восное, уч-к 2	ПГМ
188.		Волосово	Пески
189.		Малое Восное, уч-к №1	ПГМ

№ п/п	Район	Месторождение	Вид полезного ископаемого
1	2	3	4
190.		Старое Малое	Пески и ПГМ
191.		Залесье-1	Пески и ПГМ
192.		Романцево	Пески и ПГМ
193.		Парково	Пески и ПГМ
194.		Зуена	ПГМ
195.		Перечкинское, уч-к №1 уч-ка Перечка	пески
196.		Захаровское	ПГМ
197.	Харовский	Ерихино	ПГМ
198.		Перечкинское, уч-к Пе-речка-1	пески
199.		Харовское	ПГМ
200.		Бор-2	Пески и ПГМ
201.		Стрельбище	пески
202.		Пахново	Пески и ПГМ
203.		Марьино-Лешутинское, уч-к Юго-Западный	карбонатные породы
204.		Мардас	пески и ПГМ
205.		Марьино-Лешутинское уч-к 7	Пески и ПГМ
206.	Чагодощенский	Алексеевское-1	торф
207.		Дедово Поле, Эксплуатационный участок	торф
208.		Мардас-2	Пески и ПГМ
209.		Вялье	Пески и ПГМ
210.		Мардас-2	Общераспространенные полезные ископаемые
211.	Череповецкий	Абакановское	ПГМ
212.		Новоселы	песок стекольный
213.		Абакановское, уч-к 3	Пески и ПГМ
214.		Михайловское	Пески и ПГМ
215.		Галинское, уч-к Северо-Восточный	Пески и ПГМ
216.		Абакановское, уч-к 2	пески и валунно-гравийно-песчаный материал
217.		Ершово	пески
218.		Лодыгино, участок №5	пески
219.		Селище	Пески и ПГМ
220.		Новоселы, уч-к №3	Пески и ПГМ
221.		Ершово, северная часть	Пески и ПГМ
222.		Иванцево	пески и ПГМ
223.		Новоселы-4	пески
224.		Шухободь	пески
225.		Алексино	пески и ПГМ
226.		Козлово-1	ПГМ
227.		Абакановское, уч-к 4	валунно-гравийно-песчаный материал
228.		Малая Новинка	пески
229.		Лукинское	Пески и ПГМ

№ п/п	Район	Месторождение	Вид полезного ископаемого
1	2	3	4
230.		Красково	ПГМ
231.		Лаврентьевское	ПГМ
232.		Лодыгино , уч-к 4	песок строительный
233.		Галинское, Юго-восточный участок	Пески и ПГМ
234.		Матинга	пески
235.		Заручевье	пески
236.		Поповка	пески и ПГМ
237.		Нягослово	Пески строительные и ПГМ
238.		Тютнево	Пески строительные и ПГМ
239.		Хлебаево	Пески строительные
240.		Чернуха	Пески строительные
241.		Шурово	Пески строительные
242.		Аньгобой	Пески строительные
243.		Поповка	ПГМ
244.		Михайлово	ПГМ
245.		Нелазское-1	Общераспространенные полезные ископаемые
246.		Аннино	Пески и ПГМ
247.		Шарма	Пески и ПГМ
248.		Трушнево	Пески и ПГМ
249.		Холмы	Пески и ПГМ
250.		Глухая Лохта	Пески и ПГМ
251.		Теребень	Пески и ПГМ
252.		Большая Дора	Пески и ПГМ
253.		Нелаза	Пески и ПГМ
254.		Панфилка	Пески и ПГМ
255.		Романдовские Мысы	Пески и ПГМ
256.		Денисово	Пески и ПГМ
257.		Угрюмовское-1	Пески и ПГМ
258.		Малашево	Пески и ПГМ
259.	Шекснинский	Пришекснинское, уч-к Северо-Восточный	ПГМ
260.		Братково-Чебсарское	Пески и ПГМ
261.		Починковское	Валунно-гравийно-песчаный материал
262.		Вакарино	ПГМ
263.		Пришекснинское, уч-к Юго-Западный (блоки 2а,3,3а)	гравийно-песчаный материал
264.		Макарьино	Пески и ПГМ
265.		Чуровское, Северо-восточный фланг	песчано-гравийный материал
266.		Чебсарское, (блок А-V)	кирпичные суглинки
267.		Подолец	пески
268.		Бекарево	ПГМ
269.		Пестовка	Пески и ПГМ
270.		Пришекснинское, уч-к Перхино	ПГМ
271.		Иванцевское	пески

№ п/п	Район	Месторождение	Вид полезного ископаемого
1	2	3	4
272.		Юрочкино	ПГМ
273.		Сихари	песок
274.		Поповское	ПГМ
275.		Иванцевское-2	Пески строительные
276.		Низкое	Общераспространенные полезные ископаемые
277.		Лепортово	Общераспространенные полезные ископаемые
278.		Мачево	Пески и ПГМ
279.		Янинский	Пески и ПГМ
280.		Молчаново	Пески и ПГМ
281.		Малое Ивановское	Пески и ПГМ
282.		Старовское	Пески и ПГМ
283.		Нива	Пески и ПГМ
284.		Иванцевский	Пески и ПГМ

»;

1.1.4 абзац первый примечания к таблице 3 изложить в следующей редакции:

«Освоение месторождений, разработку и эксплуатацию карьеров необходимо планировать с учетом мероприятий по строительству, реконструкции или капитальному ремонту автомобильных дорог – подъездов к карьерам, восстановления существующих дорог местного значения, разрушаемых по причине эксплуатации карьера, мероприятий по обеспечению благоприятных условий для проживания граждан в населенных пунктах, в непосредственной близости от которых планируется размещение карьеров. Планируемые дороги – подъезды к карьерам должны быть размещены вне границ населенных пунктов.»;

1.1.5 в таблице 5 «Перечень инвестиционных площадок на территории Вологодской области»:

1.1.5.1 строки 95 и 96 изложить в следующей редакции:

«

95	Промышленная территория «Сокол», Инвестиционная площадка регионального значения промышленно-производственного типа, оказывающая существенное влияние на социально-экономическое развитие региона «Сокол» Расстояние до автомобильной дороги общего пользования федерального	Территории для размещения производственных объектов III класса опасности.	-	Санитарно-защитная зона

	значения М-8 «Холмогоры» Москва - Ярославль - Вологда - Архангельск – 6,3 км, ж/д ветка проходит вблизи территории, расстояние до ж/д станции Сухона 7,12 км, через г. Сокол протекает р. Сухона, расстояние до порта - 8,6 км. Земельные участки с кадастровыми номерами 35:26:0203007:191, 35:26:0203004:110, 35:26:0203004:85, 35:26:0203004:81, 35:26:0203004:88; 35:26:0203001:391; 35:26:0203006:230; 35:26:0203006:229; 35:26:0203002:1; 35:26:0203003:3; 35:26:0203003:2; 35:26:0203004:100; 35:26:0203004:99; 35:26:0203007:82; 35:26:0203007:81; 35:26:0203004:88;			
96	Земельный участок с кадастровым номером 35:26:0205012:73, Вологодская обл., г. Сокол, ул. Калинина площадь 0,1639 га Частичная обеспеченность инженерной инфраструктурой. Находится на территории г. Сокола. Расстояние до г. Вологды - 43 км. Расстояние до автомобильной дороги общего пользования федерального значения М-8 «Холмогоры» Москва - Ярославль - Вологда – Архангельск – 6,3 км, ж/д ветка проходит вблизи территории, расстояние до ж/д станции Сухона 7,12 км, через г. Сокол протекает р. Сухона	Площадка для спортивных и спортивно-зрелищных сооружений, объектов бытового обслуживания населения	-	Санитарно-защитная зона

»;

1.1.5.2 строку 247 изложить в следующей редакции:

247	Инвестиционная площадка для размещения АЗС, кафе, кемпинга земельный участок с кадастровым номером 35:01:0101034:584 вблизи д. Великий двор Андомского с/п	Новое строительство	До 2025 года	Санитарно-защитная зона

»;

1.1.5.3 строки 265, 266, 268 изложить в следующей редакции:

«

265	Инвестиционная площадка регионального значения промышленно-производственного типа, оказывающая существенное влияние на социально-экономическое развитие региона, сельское поселение Сосновское Вологодского муниципального района (Инвестиционная площадка регионального значения, вблизи п. Лесково сельского поселения Сосновское Вологодского района)	Новое строительство (планируемое)	Первая очередь	Санитарно-защитная зона
266	Инвестиционная площадка промышленно-производственного типа. Судское сельское поселение, Череповецкий муниципальный район, основной вид экономической деятельности : транспортировка и хранение, производство машин и оборудования, производство пищевых продуктов, растениеводство и животноводство		Срок не определен	Санитарно-защитная зона
268	Инвестиционная площадка регионального значения промышленно-производственного типа, оказывающая существенное влияние на социально-экономическое развитие региона, городской округ город Вологда, г. Вологда, Советский проспект, д.135а,б,в	Новое строительство (планируемое)	Первая очередь	Санитарно-защитная зона

»;

1.1.5.4 дополнить строками 269 - 280 следующего содержания:

«

269	Инвестиционная площадка регионального значения «Вторая очередь реализации проекта «Великий Устюг - Родина Деда Мороза». Вблизи д. Лопатниково сельского поселения Марденгское Великоустюгского района Площадь ориентировочно 75 га	Новое строительство (планируемое)	Срок не определен	-
270	Инвестиционная площадка	Строящиеся и	Срок не	Санитарно-

	регионального значения «Шексна». Шекснинский район, Нифантовское и Железнодорожное сельские поселения. Площадь 2000 га	планируемые к размещению объекты	определен	защитная зона
271	Инвестиционная площадка регионального значения промышленно-производственного типа, оказывающая существенное влияние на социально-экономическое развитие региона, (инвестиционная площадка «Вологда - Восток» городской округ город Вологда, расположена в кадастровых кварталах: 35:24:0203002; 35:24:0203003 35:24:0203004; 35:24:0203005; 35:24:0203006; 35:24:0203007; 35:24:0203008; 35:24:0203009; 35:24:0203010; 35:24:0503002).	Строящиеся и планируемые к размещению объекты	Срок не определен	Санитарно-защитная зона
272	Инвестиционная площадка регионального значения промышленно-производственного типа, оказывающая существенное влияние на социально-экономическое развитие региона, (инвестиционная площадка «Вологда - Запад» городской округ город Вологда, расположена в кадастровых кварталах: 35:24:0403002; 35:24:0403003.	Строящиеся и планируемые к размещению объекты	Срок не определен	Санитарно-защитная зона
273	Инвестиционные площадки регионального значения промышленно-производственного типа, оказывающая существенное влияние на социально-экономическое развитие региона, (инвестиционная площадка «Вологда - Север 1, Вологда - Север 2» городской округ город Вологда, расположены в кадастровых кварталах: 35:24:0103002; 35:24:0104006; 35:24:0102004; 35:24:0102005; 35:24:0102006;	Строящиеся и планируемые к размещению объекты	Срок не определен	Санитарно-защитная зона

274	Инвестиционная площадка регионального значения промышленно-производственного типа, оказывающая существенное влияние на социально-экономическое развитие региона, (городской округ город Вологда, ул. Мальцева, 54)	Существующие, строящиеся и планируемые к размещению объекты	Срок не определен	Санитарно-защитная зона
275	Инвестиционная площадка регионального значения промышленно-производственного типа, оказывающая существенное влияние на социально-экономическое развитие региона (Вологодская область, Сокольский район, г. Сокол, ул. Луговая, д. 1)	Новое строительство	Срок не определен	Санитарно-защитная зона
276	Инвестиционная площадка регионального значения промышленно-производственного типа, оказывающая существенное влияние на социально-экономическое развитие региона (расположенная по адресу Вологодская область, р-н Сокольский, г. Сокол, пр-кт Советский, д. 8)	Существующие, строящиеся и планируемые к размещению объекты, модернизация производства	Срок не определен	Санитарно-защитная зона
277	Инвестиционная площадка промышленно-производственного типа, оказывающая существенное влияние на социально-экономическое развитие региона в п. Суда Судского сельское поселение Череповецкого муниципальный район 35:22:0209001:29 - 32,05 га	Новое строительство, реконструкция. Назначение: промышленная деятельность, производственно-складская деятельность	Расчетный срок	Максимальный класс опасности - IV. Санитарно-защитная зона - 100м
278	Инвестиционная площадка регионального значения промышленно-производственного типа, оказывающая существенное влияние на социально-экономическое развитие региона (вблизи д. Ясная Поляна, д. Никитино Тоншаловского сельского поселения Череповецкого района) Общей площадью ориентировочно 130 га из них: 35:22:0113013:851 - 24,90га 35:22:0113009:1220 - 1,50га 35:22:0113013:994 - 2,00га 35:22:0113013:995 - 1,80га 35:22:0113013:831 - 0,97га 35:22:0113013:1005 - 4,50га	Новое строительство Назначение: промышленная деятельность, производственно-складская деятельность, транспортно-логистическая деятельность	Расчетный срок	Максимальный класс опасности - III. Санитарно-защитная зона - 300м

	35:22:0113013:1198 - 9,97 га границы не установлены - 84,36 га			
279	Инвестиционная площадка регионального значения промышленно-производственного типа, оказывающая существенное влияние на социально-экономическое развитие региона (вблизи д. Шулма Нелазского сельского поселения Череповецкого района) 35:22:0114022:230 33,60га	Новое строительство Назначение: промышленная деятельность, производственно-складская деятельность, транспортно-логистическая деятельность	Расчетный строк	Максимальный класс опасности - III. Санитарно-защитная зона - 300м
280	Инвестиционная площадка регионального значения промышленно-производственного типа, оказывающая существенное влияние на социально-экономическое развитие региона вблизи п. Шексна сельского поселения Никольское Шекснинского муниципального района, расположенная в кадастровом квартале 35:23:0202056	Новое строительство	Срок не определен	Санитарно-защитная зона

»;

1.1.5.5 в абзаце первом примечания к таблице 5 слова «индустриального парка» заменить словами «промышленной территории»;

1.1.6 дополнить таблицей 6 «Перечень территорий и объектов в области организации и осуществления региональных инвестиционных, научно-технических и инновационных программ и проектов, оказывающие существенное влияние на социально-экономическое развитие области для возможного создания особой экономической зоны» согласно приложению 1 к настоящему постановлению;

1.1.7 в приложении 2.4 «Перечень инвестиционных площадок в границах агломерации «Вологодская:» раздела II «Положение о территориальном планировании применительно к части территории агломерация «Вологодская»:

1.1.7.1 строки 22 - 24 изложить в следующей редакции:

«

22	Промышленная территория «Сокол» Общая площадь 200 га	Территории для размещения	-	Санитарно-защитная

	Расстояние до автомобильной дороги общего пользования федерального значения М-8 «Холмогоры» Москва - Ярославль - Вологда - Архангельск – 6.3 км, ж/д ветка проходит вблизи территории, расстояние до ж/д станции Сухона 7,12 км., через г. Сокол протекает р. Сухона, расстояние до порта - 8.6 км. Земельные участки с кадастровыми номерами 35:26:0203007:191, 35:26:0203004:110, 35:26:0203004:85, 35:26:0203004:81, 35:26:0203004:88; 35:26:0203001:391; 35:26:0203006:230; 35:26:0203006:229; 35:26:0203002:1; 35:26:0203003:3; 35:26:0203003:2; 35:26:0203004:100; 35:26:0203004:99; 35:26:0203007:82; 35:26:0203007:81; 35:26:0203004:88	производственных объектов III класса опасности.		зона
23	Земельный участок с кадастровым номером 35:26:0205012:73, Вологодская обл., г. Сокол, ул. Калинина площадь 0,1639 га Частичная обеспеченность инженерной инфраструктурой. Находится на территории г. Сокола. Расстояние до г. Вологды - 43 км. Расстояние до автомобильной дороги общего пользования федерального значения М-8 «Холмогоры» Москва - Ярославль - Вологда – Архангельск - 6.3 км, ж/д ветка проходит вблизи территории, расстояние до ж/д станции Сухона 7,12 км, через г. Сокол протекает р. Сухона	Площадка для спортивных и спортивно-зрелищных сооружений, объектов бытового обслуживания населения	-	Санитарно-защитная зона

»;

1.1.7.2 строки 48 - 50 изложить в следующей редакции:

«

48	Инвестиционная площадка регионального значения промышленно-производственного типа, оказывающая существенное влияние на социально-экономическое развитие региона, сельское поселение Сосновское Вологодского муниципального района (Инвестиционная площадка регионального значения,	Новое строительство (планируемое)	Первая очередь	Санитарно-защитная зона

	вблизи п. Лесково сельского поселения Сосновское Вологодского района)			
49	Инвестиционная площадка промышленно-производственного типа. Судское сельское поселение, Череповецкий муниципальный район, основной вид экономической деятельности: транспортировка и хранение, производство машин и оборудования, производство пищевых продуктов, растениеводство и животноводство		Срок не определен	Санитарно-защитная зона
50	Инвестиционная площадка регионального значения промышленно-производственного типа, оказывающая существенное влияние на социально-экономическое развитие региона, городской округ город Вологда, г. Вологда, Советский проспект, д.135а,б,в	Новое строительство (планируемое)	Первая очередь	Санитарно-защитная зона

»;

1.1.7.3 дополнить строками 51 - 62 следующего содержания:

«

51	Инвестиционная площадка регионального значения «Шексна». Шекснинский район, Нифантовское и Железнодорожное сельские поселения. Площадь 2000 га	Строящиеся и планируемые к размещению объекты	Срок не определен	Санитарно-защитная зона
52	Инвестиционная площадка регионального значения «Вторая очередь реализации проекта «Великий Устюг - Родина Деда Мороза». Вблизи д. Лопатниково сельского поселения Марденгское Великоустюгского района Площадь ориентировочно 75 га	Новое строительство (планируемое)	Срок не определен	-
53	Инвестиционная площадка регионального значения «Шексна». Шекснинский район, Нифантовское и Железнодорожное сельские поселения. Площадь 2000 га	Строящиеся и планируемые к размещению объекты	Срок не определен	Санитарно-защитная зона
54	Инвестиционная площадка регионального значения промышленно-производственного типа, оказывающая существенное влияние на социально-экономическое развитие региона, (инвестиционная площадка «Вологда – Восток» городской округ город Вологда, расположена в кадастровых кварталах: 35:24:0203002; 35:24:0203003 35:24:0203004; 35:24:0203005; 35:24:0203006; 35:24:0203007; 35:24:0203008;	Строящиеся и планируемые к размещению объекты	Срок не определен	Санитарно-защитная зона

	35:24:0203009; 35:24:0203010; 35:24:0503002)			
55	Инвестиционная площадка регионального значения промышленно-производственного типа, оказывающая существенное влияние на социально-экономическое развитие региона, (инвестиционная площадка «Вологда – Запад» городской округ город Вологда, расположена в кадастровых кварталах: 35:24:0403002; 35:24:0403003	Строящиеся и планируемые к размещению объекты	Срок не определен	Санитарно-защитная зона
56	Инвестиционная площадка регионального значения промышленно-производственного типа, оказывающая существенное влияние на социально-экономическое развитие региона, (инвестиционная площадка «Вологда – Север» городской округ город Вологда, расположено в кадастровых кварталах: 35:24:0103002; 35:24:0104006; 35:24:0102004; 35:24:0102005; 35:24:0102006	Строящиеся и планируемые к размещению объекты	Срок не определен	Санитарно-защитная зона
57	Инвестиционная площадка регионального значения промышленно-производственного типа, оказывающая существенное влияние на социально-экономическое развитие региона, (городской округ город Вологда, ул. Мальцева, 54)	Существующие, строящиеся и планируемые к размещению объекты	Срок не определен	Санитарно-защитная зона
58	Инвестиционная площадка регионального значения промышленно-производственного типа, оказывающая существенное влияние на социально-экономическое развитие региона (Вологодская область, Сокольский район, г. Сокол, ул. Луговая, д. 1)	Новое строительство	Срок не определен	Санитарно-защитная зона
59	Инвестиционная площадка регионального значения промышленно-производственного типа, оказывающая существенное влияние на социально-экономическое развитие региона (расположенная по адресу Вологодская область, р-н Сокольский, г. Сокол, пр-кт Советский, д. 8)	Существующие, строящиеся и планируемые к размещению объекты, модернизация производства	Срок не определен	Санитарно-защитная зона
60	Инвестиционная площадка промышленно-производственного типа, оказывающая существенное влияние на социально-экономическое развитие региона в п. Суда Судского сельское поселение Череповецкого муниципальный район 35:22:0209001:29 – 32,05 га	Новое строительство, реконструкция. Назначение: промышленная деятельность, производственно-складская деятельность	Расчетный срок	Максимальный класс опасности – IV Санитарно-защитная зона - 100м
61	Инвестиционная площадка регионального	Новое строительство	Расчетный	Максимальный

	значения промышленно-производственного типа, оказывающая существенное влияние на социально-экономическое развитие региона (вблизи д. Ясная Поляна, д. Никитино Тоншаловского сельского поселения Череповецкого района) Общей площадью ориентировочно 130 га из них: 35:22:0113013:851 - 24,90га 35:22:0113009:1220 - 1,50га 35:22:0113013:994 - 2,00га 35:22:0113013:995 - 1,80га 35:22:0113013:831 - 0,97га 35:22:0113013:1005 - 4,50га 35:22:0113013:1198 - 9,97 га границы не установлены - 84,36 га	Назначение: промышленная деятельность, производственно-складская деятельность, транспортно-логистическая деятельность	срок	класс опасности – III Санитарно-защитная зона - 300м
62	Инвестиционная площадка регионального значения промышленно-производственного типа, оказывающая существенное влияние на социально-экономическое развитие региона (вблизи д. Шулма Нелазского сельского поселения Череповецкого района) 35:22:0114022:230 33,60га	Новое строительство Назначение: промышленная деятельность, производственно-складская деятельность, транспортно-логистическая деятельность	Расчетный строк	Максимальный класс опасности – III Санитарно-защитная зона - 300м

»;

1.1.8 карты планируемого размещения объектов регионального значения изложить в новой редакции согласно приложению 2 к настоящему постановлению.

2. Настоящее постановление вступает в силу по истечении десяти дней после дня его официального опубликования.

По поручению Губернатора области
первый заместитель Губернатора области,
председатель Правительства области **А.В. Кольцов**

Приложение 1
к постановлению
Правительства области
от 10.03.2022 № 289

«

Таблица 6

Перечень территорий и объектов в области организации и осуществления региональных инвестиционных, научно-технических и инновационных программ и проектов, оказывающие существенное влияние на социально-экономическое развитие области для возможного создания особой экономической зоны

№ п/п	Наименование[1] планируемых для размещения объектов регионального значения	Вид (группа/ вид объекта строительства/ код), назначение объектов регионального значения[2]	Основные характеристики объектов регионального значения	Местоположение Объектов регионального значения	Статус[3] объектов регионального значения	Характеристики зон с особыми условиями использования территорий	Тип особой экономической зоны, предлагаемый к созданию
1	2	3	4	5	6	7	8
1	Иная зона с действием особых финансовых или нефинансовых механизмов поддержки инвестиционной и	Тепличные комбинаты и комплексы/ с 1.9.13.1 по 1.9.13.4 Прочие виды объектов, не включенные в другие группы/ Прочие объекты/ 1.9.99.1 Объекты производства изделий из стекловолокна/ с 4.1.2.1 по 4.1.2.15	Инвестиционная площадка регионального значения промышленно производственного типа,	вблизи п. Лесково сельского поселения Сосновское Вологодского	Планируемый к размещению	Санитарно-защитная зона	Промышленно-производственный тип

[1] В соответствии с приказом Минэкономразвития Российской Федерации от 09.01.2018 № 10 «Об утверждении Требований к описанию и отображению в документах территориального планирования объектов федерального значения, объектов регионального значения, объектов местного значения и о признании утратившим силу приказа Минэкономразвития России от 7 декабря 2016 года № 793» (в редакции приказа от 9 августа 2018 года № 418, далее – приказ Минэкономразвития России № 10).
[2] В соответствии с приказом Минстроя России от 10 июля 2020 года № 374/пр «Об утверждении классификатора объектов капитального строительства по их назначению и функционально-технологическим особенностям (для целей архитектурно-строительного проектирования и ведения единого государственного реестра заключений экспертизы проектной документации объектов капитального строительства)».
[3] В соответствии с приказом Минэкономразвития России № 10.

1	2	3	4	5	6	7	8
	инновационной деятельности, код 704010500	Объекты производства льна и пенько-джута/ с 4.1.4.1 по 4.1.4.7 Объекты производства хлопчатобумажных тканей/ с 4.1.6.1 по 4.1.6.7 Объекты производства изделий из текстиля/ 4.1.9.1 и 4.1.9.2 Объекты производства изделий из льна и пенько-джута/ с 4.1.10.1 по 4.1.10.3 Прочие виды объектов, не включенные в другие группы/ Прочие объекты/ 4.1.99.1 Объекты производства изделий из трикотажа/ с 4.4.1.1 по 4.4.1.6 Объекты швейного производства/ 4.4.2.1 и 4.4.2.2 Прочие виды объектов, не включенные в другие группы/ Прочие объекты/ 4.4.99.1 Объекты производства готовой обуви/ с 4.7.1.1 по 4.7.1.9 Объекты производства готовой обуви/ с 4.7.2.1 по 4.7.2.3 Прочие виды объектов, не включенные в другие группы/ Прочие объекты/ 4.7.99.1 Объекты лесопильного предприятия/ с 5.1.1.1 по 5.1.1.10 Объекты предприятий деревообрабатывающей промышленности/ с 5.1.2.1 по 5.1.2.14 Прочие виды объектов, не включенные в другие группы/ Прочие объекты/ 5.1.99.1 Объекты производства изделий из дерева/ с 5.2.1.1 по 5.2.1.28 Объекты предприятий по выпуску	оказывающая существенное влияние на социально-экономическое развитие региона вблизи п. Лесково сельского поселения Сосновское Вологодского муниципального района Завод по производству древесно-топливных гранул (пеллет)	муниципального района			

1	2	3	4	5	6	7	8
		древесно-стружечных и других видов стружечных плит/ с 5.2.2.1 по 5.2.2.10 Прочие виды объектов, не включенные в другие группы/ Прочие объекты/ 5.2.99.1 Объекты производства изделий из бумаги/ с 5.4.1.1 по 5.4.1.14 Объекты производства изделий из картона/ с 5.4.2.1 по 5.4.2.3 Прочие виды объектов, не включенные в другие группы/ Прочие объекты/ 5.4.99.1 Объекты вспомогательного назначения предприятий по производству изделий из дерева/ с 5.6.1.1 по 5.6.1.4 Склады деревообрабатывающей промышленности/ с 5.6.2.1 по 5.6.2.17 Прочие виды объектов, не включенные в другие группы/ Прочие объекты/ 6.4.99.1 Объекты производства материалов и оборудования, применяемых в медицинских целях/ С 8.3.1.1 по 8.3.1.3 Объекты производства стальных металлоконструкций/ 10.3.2.1 и 10.3.2.2 Склады металла/ с 11.6.1.1 по 11.6.1.3 Прочие виды объектов, не включенные в другие группы/ Прочие объекты/ 11.6.99.1 Объекты предприятий подшипниковой промышленности/ с 13.4.2.1 по					

1	2	3	4	5	6	7	8
		13.4.2.6 Прочие виды объектов, не включенные в другие группы/ Прочие объекты/ 13.4.99.1 Объекты лесохозяйственного машиностроения и автотракторoремонтного производства/ с 13.9.2.1 по 13.9.2.2 Объекты производства станков, машин и оборудования для обработки металлов и твердых материалов/ с 13.10.2.1 по 13.10.2.6 Прочие виды объектов, не включенные в другие группы/ 13.10.99.1 Объекты производства машин текстильной промышленности/ с 13.12.3.1 по 13.12.3.6 Объекты производства музыкальных инструментов/ с 15.2.5.1 по 15.2.5.5 Объекты производства игрушек/ 15.2.6.1 и 15.2.6.2 Объекты инновационной инфраструктуры/ с 15.2.7.1 по 15.2.7.3 Склады общего назначения/ с 15.3.1.1 по 15.3.1.9 Контейнерные склады/ с 15.3.2.1 по 15.3.2.2 Прочие виды объектов, не включенные в другие группы/ 15.3.99.1 Объекты служб доставки и транспортно-экспедиционных услуг/ с 19.5.2.1 по 19.5.2.2 Автостоянки/ с 20.1.2.1 по 20.1.2.3 Объекты обработки данных/ с 22.3.1.1					

1	2	3	4	5	6	7	8
		по 22.3.1.2 Объекты организаций хранения данных/ с 22.3.2.1 по 22.3.2.2 Прочие виды объектов, не включенные в другие группы/ 22.3.99.1 Бизнес-центры/ с 23.1.1.1 по 23.1.1.4 Логистические центры/ Здание склада/ 23.1.3.1 Прочие виды объектов, не включенные в другие группы/ Прочие объекты/ 23.1.99.1 Объекты административно-бытовые/ Административное здание/ 23.3.1.9					
2	Иная зона с действием особых финансовых или нефинансовых механизмов поддержки инвестиционной и инновационной деятельности, код 704010500	Тепличные комбинаты и комплексы/ с 1.9.13.1 по 1.9.13.4; Прочие виды объектов, не включенные в другие группы/ Прочие объекты/ 1.9.99.1; Объекты производства изделий из стекловолокна/ с 4.1.2.1 по 4.1.2.15; Объекты производства льна и пенько-джута/ с 4.1.4.1 по 4.1.4.7; Объекты производства хлопчатобумажных тканей/ с 4.1.6.1 по 4.1.6.7; Объекты производства изделий из текстиля/ 4.1.9.1 и 4.1.9.2; Объекты производства изделий из льна и пенько-джута/ с 4.1.10.1 по 4.1.10.3; Прочие виды объектов, не включенные в другие группы/ Прочие	Инвестиционная площадка регионального значения промышленно производственного типа, оказывающая существенное влияние на социально-экономическое развитие региона «Шексна». Завод по производству горячебрикетированного	Нифантовское сельское поселение Шекснинского района, Железнодорожное сельское поселение Шекснинский района. Кадастровый квартал: 35:23:0103053	Планируемый к размещению	Санитарно-защитная зона	Промышленно-производственный тип

1	2	3	4	5	6	7	8
		объекты/ 4.1.99.1; Объекты производства изделий из трикотажа/ с 4.4.1.1 по 4.4.1.6; Объекты швейного производства/ 4.4.2.1 и 4.4.2.2; Прочие виды объектов, не включенные в другие группы/ Прочие объекты/ 4.4.99.1; Объекты производства готовой обуви/ с 4.7.1.1 по 4.7.1.9; Объекты производства готовой обуви/ с 4.7.2.1 по 4.7.2.3; Прочие виды объектов, не включенные в другие группы/ Прочие объекты/ 4.7.99.1; Объекты лесопильного предприятия/ с 5.1.1.1 по 5.1.1.10; Объекты предприятий деревообрабатывающей промышленности/ с 5.1.2.1 по 5.1.2.14; Прочие виды объектов, не включенные в другие группы/ Прочие объекты/ 5.1.99.1; Объекты производства изделий из дерева/ с 5.2.1.1 по 5.2.1.28; Объекты предприятий по выпуску древесно-стружечных и других видов стружечных плит/ с 5.2.2.1 по 5.2.2.10; Прочие виды объектов, не включенные в другие группы/ Прочие объекты/ 5.2.99.1; Объекты производства изделий из бумаги/ с 5.4.1.1 по 5.4.1.14; Объекты производства изделий из	железа				

1	2	3	4	5	6	7	8
		картона/ с 5.4.2.1 по 5.4.2.3; Прочие виды объектов, не включенные в другие группы/ Прочие объекты/ 5.4.99.1; Объекты вспомогательного назначения предприятий по производству изделий из дерева/ с 5.6.1.1 по 5.6.1.4; Склады деревообрабатывающей промышленности/ с 5.6.2.1 по 5.6.2.17; Прочие виды объектов, не включенные в другие группы/ Прочие объекты/ 6.4.99.1; Объекты производства материалов и оборудования, применяемых в медицинских целях/ с 8.3.1.1 по 8.3.1.3; Объекты производства стальных металлоконструкций/ 10.3.2.1 и 10.3.2.2; Склады металла/ с 11.6.1.1 по 11.6.1.3; Прочие виды объектов, не включенные в другие группы/ Прочие объекты/ 11.6.99.1; Объекты предприятий подшипниковой промышленности/ с 13.4.2.1 по 13.4.2.6; Прочие виды объектов, не включенные в другие группы/ Прочие объекты/ 13.4.99.1; Объекты лесохозяйственного машиностроения и автотракторoремонтного производства/ с 13.9.2.1 по 13.9.2.2;					

1	2	3	4	5	6	7	8
		Объекты производства станков, машин и оборудования для обработки металлов и твердых материалов/ с 13.10.2.1 по 13.10.2.6; Прочие виды объектов, не включенные в другие группы/ 13.10.99.1; Объекты производства машин текстильной промышленности/ с 13.12.3.1 по 13.12.3.6; Объекты производства музыкальных инструментов/ с 15.2.5.1 по 15.2.5.5; Объекты производства игрушек/ 15.2.6.1 и 15.2.6.2; Объекты инновационной инфраструктуры/ с 15.2.7.1 по 15.2.7.3; Склады общего назначения/ с 15.3.1.1 по 15.3.1.9; Контейнерные склады/ с 15.3.2.1 по 15.3.2.2; Прочие виды объектов, не включенные в другие группы/ 15.3.99.1; Объекты служб доставки и транспортно-экспедиционных услуг/ с 19.5.2.1 по 19.5.2.2; Автостоянки/ с 20.1.2.1 по 20.1.2.3; Объекты обработки данных/ с 22.3.1.1 по 22.3.1.2; Объекты организаций хранения данных/ с 22.3.2.1 по 22.3.2.2; Прочие виды объектов, не включенные в другие группы/ 22.3.99.1;					

1	2	3	4	5	6	7	8
		Бизнес-центры/ с 23.1.1.1 по 23.1.1.4; Логистические центры/ Здание склада/ 23.1.3.1; Прочие виды объектов, не включенные в другие группы/ Прочие объекты/ 23.1.99.1; Объекты административно-бытовые/ Административное здание/ 23.3.1.9; Объекты переработки металлургических и ферросплавных шлаков/ с 10.1.4.1 по 10.1.4.8; Объекты производства стальных металлоконструкций/ с 10.3.2.1 по 10.3.2.2; Объекты производства тугоплавких металлов и твердых сплавов/ с 10.4.4.1 по 10.4.4.9; Объекты обработки цветных металлов/ с 10.4.12.1 по 10.4.12.18; Объекты вторичной цветной металлургии/ с 10.4.13.1 по 10.4.13.9; Сети водоснабжения, канализации и очистки стоков предприятий металлургии/ с 10.6.4.1 по 10.6.4.49; Склады металлургических производств/с 10.6.6.1 по 10.6.6.22; Объекты производства строительных металлоконструкций/ с 11.1.5.1 по 11.1.5.2; Объекты порошковой металлургии/ с 11.3.3.1 по 11.3.3.4; Склады металла/ с 11.6.1.1 по 11.6.1.3; Объекты производства станков, машин и оборудования для обработки					

1	2	3	4	5	6	7	8
		металлов и твердых материалов/ с 13.10.2.1 по 13.10.2.6, 10.1.99.1 10.6.6.8 10.1.3.2 10.6.2.9. 10.6.5.24 10.6.4.2 10.6.4.5 10.6.3.3 10.6.6.7 10.6.4.3					
3	Иная зона с действием особых финансовых или нефинансовых механизмов поддержки инвестиционной и инновационной деятельности, код 704010500	Объекты производства изделий из стекловолокна/ с 4.1.2.1 по 4.1.2.15; Объекты производства льна и пенько-джута/ с 4.1.4.1 по 4.1.4.7; Объекты производства тканей с ПВХ покрытием/ с 4.1.5.1 по 4.1.5.2; Объекты производства хлопчатобумажных тканей/ с 4.1.6.1 по 4.1.6.7; Объекты производства шелковых нитей, тканей/ с 4.1.7.1 по 4.1.7.7; Объекты производства шерстяных тканей/ с 4.1.8.1 по 4.1.8.8; Объекты производства изделий из текстиля/ 4.1.9.1 и 4.1.9.2; Объекты производства изделий из льна и пенько-джута/ с 4.1.10.1 по 4.1.10.3; Прочие виды объектов, не включенные в другие группы/ Прочие объекты/ 4.1.99.1;	Инвестиционная площадка регионального значения промышленно производственного типа, оказывающая существенное влияние на социально-экономическое развитие региона Производство смесовых тканей	Городской округ город Вологда, ул. Советский проспект, д.135а,б,в.	Планируемый к размещению	Санитарно-защитная зона	Промышленно-производственный тип

1	2	3	4	5	6	7	8
		Объекты производства изделий из трикотажа/ с 4.4.1.1 по 4.4.1.6; Объекты швейного производства/ 4.4.2.1 и 4.4.2.2; Прочие виды объектов, не включенные в другие группы/ Прочие объекты/ 4.4.99.1; Объекты производства готовой обуви/ с 4.7.1.1 по 4.7.1.9; Объекты производства готовой обуви/ с 4.7.2.1 по 4.7.2.3; Прочие виды объектов, не включенные в другие группы/ Прочие объекты/ 4.7.99.1; Объекты производства машин текстильной промышленности/ с 13.12.3.1 по 13.12.3.6; Объекты инновационной инфраструктуры/ с 15.2.7.1 по 15.2.7.3; Склады общего назначения/ с 15.3.1.1 по 15.3.1.9; Контейнерные склады/ с 15.3.2.1 по 15.3.2.2; Прочие виды объектов, не включенные в другие группы/ 15.3.99.1; Объекты служб доставки и транспортно-экспедиционных услуг/ с 19.5.2.1 по 19.5.2.2; Инженерные сети населенных пунктов/ с 19.7.3.1 по 19.7.3.7; Автостоянки/ с 20.1.2.1 по 20.1.2.3; Автомобильные дороги в границах населенных пунктов/Проезд/20.1.8.6;					

1	2	3	4	5	6	7	8
		Бизнес-центры/ с 23.1.1.1 по 23.1.1.4; Логистические центры/ Здание склада/ 23.1.3.1; Прочие виды объектов, не включенные в другие группы/ Прочие объекты/ 23.1.99.1; Объекты административно-бытовые/ с 23.3.1.1 по 23.3.1.10, 23.3.2.3					
4	Иная зона с действием особых финансовых или нефинансовых механизмов поддержки инвестиционной и инновационной деятельности, код 704010500	Объекты лесопромышленных предприятий/ с 1.7.1.1 по 1.7.1.2; Склады лесной промышленности / с 1.9.6.1 по 1.9.6.2; Объекты лесопильного предприятия/ с 5.1.1.1 по 5.1.1.10; Объекты предприятий деревообрабатывающей промышленности/ с 5.1.2.1 по 5.1.2.14; Прочие виды объектов, не включенные в другие группы/ Прочие объекты/ 5.1.99.1; Объекты производства изделий из дерева/ с 5.2.1.1 по 5.2.1.28; Объекты предприятий по выпуску древесно-стружечных и других видов стружечных плит/ с 5.2.2.1 по 5.2.2.10; Прочие виды объектов, не включенные в другие группы/ Прочие объекты/ 5.2.99.1; Объекты производства изделий из бумаги/ с 5.4.1.1 по 5.4.1.14; Объекты производства изделий из картона/ с 5.4.2.1 по 5.4.2.3; Прочие виды объектов, не включенные в другие группы/ Прочие	Инвестиционная площадка регионального значения промышленно производственного типа, оказывающая существенное влияние на социально-экономическое развитие региона, Лесопильное производство для глубокой переработки древесины и производство биэнергетического топлива	Инвестиционная площадка «Вологда - Восток» городской округ город Вологда, расположена в кадастровых кварталах: 35:24:0203002; 35:24:0203003 35:24:0203004; 35:24:0203005; 35:24:0203006; 35:24:0203007; 35:24:0203008; 35:24:020300	Планируемый к размещению	Санитарно-защитная зона	Промышленно-производственный тип

1	2	3	4	5	6	7	8
		объекты/ 5.4.99.1; Объекты вспомогательного назначения предприятий по производству изделий из дерева/ с 5.6.1.1 по 5.6.1.4; Склады деревообрабатывающей промышленности/ с 5.6.2.1 по 5.6.2.17; Объекты предприятий лесохимической промышленности/ с 7.3.2.1 по 7.3.2.21; Прочие виды объектов, не включенные в другие группы/ Прочие объекты/ 6.4.99.1; Объекты производства материалов и оборудования, применяемых в медицинских целях/ с 8.3.1.1 по 8.3.1.3; Объекты производства сборных железобетонных и бетонных конструкций и изделий / с 9.7.2.1 по 9.7.2.5; Объекты переработки металлургических и ферросплавных шлаков/ с 10.1.4.1 по 10.1.4.8; Объекты производства стальных металлоконструкций/ с 10.3.2.1 по 10.3.2.2; Объекты производства тугоплавких металлов и твердых сплавов/ с 10.4.4.1 по 10.4.4.9; Объекты обработки цветных металлов/ с 10.4.12.1 по 10.4.12.18; Объекты вторичной цветной металлургии/ с 10.4.13.1 по 10.4.13.9;		9; 35:24:0203010; 35:24:0503002			

1	2	3	4	5	6	7	8
		Сети водоснабжения, канализации и очистки стоков предприятий металлургии/ с 10.6.4.1 по 10.6.4.49; Склады металлургических производств/с 10.6.6.1 по 10.6.6.22; Объекты производства строительных металлоконструкций/ с 11.1.5.1 по 11.1.5.2; Объекты порошковой металлургии/ с 11.3.3.1 по 11.3.3.4; Склады металла/ с 11.6.1.1 по 11.6.1.3; Прочие виды объектов, не включенные в другие группы/ Прочие объекты/ 11.6.99.1; Объекты предприятий подшипниковой промышленности/ с 13.4.2.1 по 13.4.2.6; Прочие виды объектов, не включенные в другие группы/ Прочие объекты/ 13.4.99.1; Объекты лесохозяйственного машиностроения и автотракторoремонтного производства/ с 13.9.2.1 по 13.9.2.2; Объекты производства станков, машин и оборудования для обработки металлов и твердых материалов/ с 13.10.2.1 по 13.10.2.6; Прочие виды объектов, не включенные в другие группы/ 13.10.99.1; Объекты производства машин текстильной промышленности/ с 13.12.3.1 по 13.12.3.6;					

1	2	3	4	5	6	7	8
		Объекты инновационной инфраструктуры/ с 15.2.7.1 по 15.2.7.3; Склады общего назначения/ с 15.3.1.1 по 15.3.1.9; Контейнерные склады/ с 15.3.2.1 по 15.3.2.2; Прочие виды объектов, не включенные в другие группы/ 15.3.99.1; Объекты служб доставки и транспортно-экспедиционных услуг/ с 19.5.2.1 по 19.5.2.2; Инженерные сети населенных пунктов/ с 19.7.3.1 по 19.7.3.7; Автостоянки/ с 20.1.2.1 по 20.1.2.3; Автомобильные дороги в границах населенных пунктов/ с 20.1.8.6 по 20.1.8.6; Бизнес-центры/ с 23.1.1.1 по 23.1.1.4; Логистические центры/ Здание склада/ 23.1.3.1; Прочие виды объектов, не включенные в другие группы/ Прочие объекты/ 23.1.99.1; Объекты административно-бытовые/ с 23.3.1.1 по 23.3.1.10, 23.3.2.3					
5	Иная зона с действием особых финансовых или нефинансовых механизмов поддержки инвестиционной и инновационной	Объекты лесопромышленных предприятий/ с 1.7.1.1 по 1.7.1.2; Склады лесной промышленности / с 1.9.6.1 по 1.9.6.2; Тепличные комбинаты и комплексы/ с 1.9.13.1 по 1.9.13.4; Объекты мясной промышленности / с 3.1.1.1 по 3.1.1.15;	Инвестиционная площадка регионального значения промышленно производственного типа, оказывающая	Инвестиционная площадка «Вологда – Север 1» городской округ город Вологда, расположена	Планируемый к размещению	Санитарно-защитная зона	Промышленно-производственный тип

1	2	3	4	5	6	7	8
	деятельности, код 704010500	Объекты молочной промышленности / с 3.1.3.1 по 3.1.3.4; Объекты переработки плодов и овощей в виде неконсервированных (нефасованных) продуктов/ с 3.3.1.3 по 3.3.1.5; Объекты производства готовых блюд и продуктов питания/ Здание цеха мороженого/ 3.9.1.3; Объекты производства детского питания/ с 3.10.2.1 по 3.10.2.5; Объекты лесопильного предприятия/ с 5.1.1.1 по 5.1.1.10; Объекты предприятий деревообрабатывающей промышленности/ с 5.1.2.1 по 5.1.2.14; Прочие виды объектов, не включенные в другие группы/ Прочие объекты/ 5.1.99.1; Объекты производства изделий из дерева/ с 5.2.1.1 по 5.2.1.28; Объекты предприятий по выпуску древесно-стружечных и других видов стружечных плит/ с 5.2.2.1 по 5.2.2.10; Прочие виды объектов, не включенные в другие группы/ Прочие объекты/ 5.2.99.1; Объекты производства изделий из бумаги/ с 5.4.1.1 по 5.4.1.14; Объекты производства изделий из картона/ с 5.4.2.1 по 5.4.2.3; Прочие виды объектов, не включенные в другие группы/ Прочие объекты/ 5.4.99.1;	существенное влияние на социально-экономическое развитие региона	в кадастровых кварталах: 35:24:0103002; 35:24:0104006;			

1	2	3	4	5	6	7	8
		Объекты вспомогательного назначения предприятий по производству изделий из дерева/ с 5.6.1.1 по 5.6.1.4; Склады деревообрабатывающей промышленности/ с 5.6.2.1 по 5.6.2.17; Объекты предприятий лесохимической промышленности/ с 7.3.2.1 по 7.3.2.21; Прочие виды объектов, не включенные в другие группы/ Прочие объекты/ 6.4.99.1; Объекты производства материалов и оборудования, применяемых в медицинских целях/ с 8.3.1.1 по 8.3.1.3; Объекты производства сборных железобетонных и бетонных конструкций и изделий / с 9.7.2.1 по 9.7.2.5; Объекты переработки металлургических и ферросплавных шлаков/ с 10.1.4.1 по 10.1.4.8; Объекты производства стальных металлоконструкций/ с 10.3.2.1 по 10.3.2.2; Объекты производства тугоплавких металлов и твердых сплавов/ с 10.4.4.1 по 10.4.4.9; Объекты обработки цветных металлов/ с 10.4.12.1 по 10.4.12.18; Объекты вторичной цветной металлургии/ с 10.4.13.1 по 10.4.13.9; Сети водоснабжения, канализации и					

1	2	3	4	5	6	7	8
		очистки стоков предприятий металлургии/ с 10.6.4.1 по 10.6.4.49; Склады металлургических производств/с 10.6.6.1 по 10.6.6.22; Объекты производства строительных металлоконструкций/ с 11.1.5.1 по 11.1.5.2; Объекты порошковой металлургии/ с 11.3.3.1 по 11.3.3.4; Склады металла/ с 11.6.1.1 по 11.6.1.3; Прочие виды объектов, не включенные в другие группы/ Прочие объекты/ 11.6.99.1; Объекты предприятий подшипниковой промышленности/ с 13.4.2.1 по 13.4.2.6; Прочие виды объектов, не включенные в другие группы/ Прочие объекты/ 13.4.99.1; Объекты лесохозяйственного машиностроения и автотрактороремонтного производства/ с 13.9.2.1 по 13.9.2.2; Объекты производства станков, машин и оборудования для обработки металлов и твердых материалов/ с 13.10.2.1 по 13.10.2.6; Прочие виды объектов, не включенные в другие группы/ 13.10.99.1; Объекты производства горношахтного оборудования/ с 13.11.2.1 по 13.11.2.2; Объекты производства машин текстильной промышленности/ с					

1	2	3	4	5	6	7	8
		13.12.3.1 по 13.12.3.6; Машиностроительные заводы/ с 13.13.1.1 по 13.13.1.14; Объекты по ремонту и сборке оборудования машиностроения/ с 13.13.2.2 по 13.13.2.13; Объекты инновационной инфраструктуры/ с 15.2.7.1 по 15.2.7.3; Склады общего назначения/ с 15.3.1.1 по 15.3.1.9; Контейнерные склады/ с 15.3.2.1 по 15.3.2.2; Прочие виды объектов, не включенные в другие группы/ 15.3.99.1; Объекты служб доставки и транспортно-экспедиционных услуг/ с 19.5.2.1 по 19.5.2.2; Инженерные сети населенных пунктов/ с 19.7.3.1 по 19.7.3.7; Автостоянки/ с 20.1.2.1 по 20.1.2.3; Автомобильные дороги в границах населенных пунктов/ с 20.1.8.6 по 20.1.8.6; Бизнес-центры/ с 23.1.1.1 по 23.1.1.4; Логистические центры/ Здание склада/ 23.1.3.1; Прочие виды объектов, не включенные в другие группы/ Прочие объекты/					
6.	Иная зона с действием особых финансовых или нефинансовых	Объекты лесопромышленных предприятий/ с 1.7.1.1 по 1.7.1.2; Склады лесной промышленности / с 1.9.6.1 по 1.9.6.2;	Инвестиционная площадка регионального значения	инвестиционная площадка «Вологда – Север2»			

1	2	3	4	5	6	7	8
	механизмов поддержки инвестиционной и инновационной деятельности, код 704010500	Тепличные комбинаты и комплексы/ с 1.9.13.1 по 1.9.13.4; Объекты мясной промышленности / с 3.1.1.1 по 3.1.1.15; Объекты молочной промышленности / с 3.1.3.1 по 3.1.3.4; Объекты переработки плодов и овощей в виде неконсервированных (нефасованных) продуктов/ с 3.3.1.3 по 3.3.1.5; Объекты производства готовых блюд и продуктов питания/ Здание цеха мороженого/ 3.9.1.3; Объекты производства детского питания/ с 3.10.2.1 по 3.10.2.5; Объекты лесопильного предприятия/ с 5.1.1.1 по 5.1.1.10; Объекты предприятий деревообрабатывающей промышленности/ с 5.1.2.1 по 5.1.2.14; Прочие виды объектов, не включенные в другие группы/ Прочие объекты/ 5.1.99.1; Объекты производства изделий из дерева/ с 5.2.1.1 по 5.2.1.28; Объекты предприятий по выпуску древесно-стружечных и других видов стружечных плит/ с 5.2.2.1 по 5.2.2.10; Прочие виды объектов, не включенные в другие группы/ Прочие объекты/ 5.2.99.1; Объекты производства изделий из бумаги/ с 5.4.1.1 по 5.4.1.14; Объекты производства изделий из	промышленно-производственного типа, оказывающая существенное влияние на социально-экономическое развитие региона, Производственное машиностроительное предприятие по выпуску инновационного оборудования для горно-обогатительной промышленности, переработки отходов и газоочистки	городской округ город Вологда, расположено в кадастровых кварталах: 35:24:010200 4; 35:24:010200 5; 35:24:010200 6			

1	2	3	4	5	6	7	8
		картона/ с 5.4.2.1 по 5.4.2.3; Прочие виды объектов, не включенные в другие группы/ Прочие объекты/ 5.4.99.1; Объекты вспомогательного назначения предприятий по производству изделий из дерева/ с 5.6.1.1 по 5.6.1.4; Склады деревообрабатывающей промышленности/ с 5.6.2.1 по 5.6.2.17; Объекты предприятий лесохимической промышленности/ с 7.3.2.1 по 7.3.2.21; Прочие виды объектов, не включенные в другие группы/ Прочие объекты/ 6.4.99.1; Объекты производства материалов и оборудования, применяемых в медицинских целях/ с 8.3.1.1 по 8.3.1.3; Объекты производства сборных железобетонных и бетонных конструкций и изделий / с 9.7.2.1 по 9.7.2.5; Объекты переработки металлургических и ферросплавных шлаков/ с 10.1.4.1 по 10.1.4.8; Объекты производства стальных металлоконструкций/ с 10.3.2.1 по 10.3.2.2; Объекты производства тугоплавких металлов и твердых сплавов/ с 10.4.4.1 по 10.4.4.9; Объекты обработки цветных					

1	2	3	4	5	6	7	8
		металлов/ с 10.4.12.1 по 10.4.12.18; Объекты вторичной цветной металлургии/ с 10.4.13.1 по 10.4.13.9; Сети водоснабжения, канализации и очистки стоков предприятий металлургии/ с 10.6.4.1 по 10.6.4.49; Склады металлургических производств/с 10.6.6.1 по 10.6.6.22; Объекты производства строительных металлоконструкций/ с 11.1.5.1 по 11.1.5.2; Объекты порошковой металлургии/ с 11.3.3.1 по 11.3.3.4; Склады металла/ с 11.6.1.1 по 11.6.1.3; Прочие виды объектов, не включенные в другие группы/ Прочие объекты/ 11.6.99.1; Объекты предприятий подшипниковой промышленности/ с 13.4.2.1 по 13.4.2.6; Прочие виды объектов, не включенные в другие группы/ Прочие объекты/ 13.4.99.1; Объекты лесохозяйственного машиностроения и автотракторoремонтного производства/ с 13.9.2.1 по 13.9.2.2; Объекты производства станков, машин и оборудования для обработки металлов и твердых материалов/ с 13.10.2.1 по 13.10.2.6; Прочие виды объектов, не включенные в другие группы/ 13.10.99.1;					

1	2	3	4	5	6	7	8
		Объекты производства горношахтного оборудования/ с 13.11.2.1 по 13.11.2.2; Объекты производства машин текстильной промышленности/ с 13.12.3.1 по 13.12.3.6; Машиностроительные заводы/ с 13.13.1.1 по 13.13.1.14; Объекты по ремонту и сборке оборудования машиностроения/ с 13.13.2.2 по 13.13.2.13; Объекты инновационной инфраструктуры/ с 15.2.7.1 по 15.2.7.3; Склады общего назначения/ с 15.3.1.1 по 15.3.1.9; Контейнерные склады/ с 15.3.2.1 по 15.3.2.2; Прочие виды объектов, не включенные в другие группы/ 15.3.99.1; Объекты служб доставки и транспортно-экспедиционных услуг/ с 19.5.2.1 по 19.5.2.2; Инженерные сети населенных пунктов/ с 19.7.3.1 по 19.7.3.7; Автостоянки/ с 20.1.2.1 по 20.1.2.3; Автомобильные дороги в границах населенных пунктов/ с 20.1.8.6 по 20.1.8.6; Бизнес-центры/ с 23.1.1.1 по 23.1.1.4; Логистические центры/ Здание склада/ 23.1.3.1; Прочие виды объектов, не включенные в другие группы/ Прочие объекты/					

1	2	3	4	5	6	7	8
7	Иная зона с действием особых финансовых или нефинансовых механизмов поддержки инвестиционной и инновационной деятельности, код 704010500	Объекты лесопромышленных предприятий/ с 1.7.1.1 по 1.7.1.2; Склады лесной промышленности / с 1.9.6.1 по 1.9.6.2; Объекты мясной промышленности / с 3.1.1.1 по 3.1.1.15; Объекты лесопильного предприятия/ с 5.1.1.1 по 5.1.1.10; Объекты предприятий деревообрабатывающей промышленности/ с 5.1.2.1 по 5.1.2.14; Прочие виды объектов, не включенные в другие группы/ Прочие объекты/ 5.1.99.1; Объекты производства изделий из дерева/ с 5.2.1.1 по 5.2.1.28; Объекты предприятий по выпуску древесно-стружечных и других видов стружечных плит/ с 5.2.2.1 по 5.2.2.10; Прочие виды объектов, не включенные в другие группы/ Прочие объекты/ 5.2.99.1; Объекты производства изделий из бумаги/ с 5.4.1.1 по 5.4.1.14; Объекты производства изделий из картона/ с 5.4.2.1 по 5.4.2.3; Прочие виды объектов, не включенные в другие группы/ Прочие объекты/ 5.4.99.1; Объекты вспомогательного назначения предприятий по производству изделий из дерева/ с 5.6.1.1 по 5.6.1.4; Склады деревообрабатывающей	Инвестиционная площадка регионального значения промышленно-производственного типа, оказывающая существенное влияние на социально-экономическое развитие региона,	инвестиционная площадка «Вологда – Запад» городской округ город Вологда, расположена в кадастровых кварталах: 35:24:040300 2; 35:24:040300 3			

1	2	3	4	5	6	7	8
		промышленности/ с 5.6.2.1 по 5.6.2.17; Объекты предприятий лесохимической промышленности/ с 7.3.2.1 по 7.3.2.21; Прочие виды объектов, не включенные в другие группы/ Прочие объекты/ 6.4.99.1; Объекты производства материалов и оборудования, применяемых в медицинских целях/ с 8.3.1.1 по 8.3.1.3; Объекты производства сборных железобетонных и бетонных конструкций и изделий / с 9.7.2.1 по 9.7.2.5; Объекты переработки металлургических и ферросплавных шлаков/ с 10.1.4.1 по 10.1.4.8; Объекты производства стальных металлоконструкций/ с 10.3.2.1 по 10.3.2.2; Объекты производства тугоплавких металлов и твердых сплавов/ с 10.4.4.1 по 10.4.4.9; Объекты обработки цветных металлов/ с 10.4.12.1 по 10.4.12.18; Объекты вторичной цветной металлургии/ с 10.4.13.1 по 10.4.13.9; Сети водоснабжения, канализации и очистки стоков предприятий металлургии/ с 10.6.4.1 по 10.6.4.49; Склады металлургических производств/с 10.6.6.1 по 10.6.6.22; Объекты производства строительных					

1	2	3	4	5	6	7	8
		металлоконструкций/ с 11.1.5.1 по 11.1.5.2; Объекты порошковой металлургии/ с 11.3.3.1 по 11.3.3.4; Склады металла/ с 11.6.1.1 по 11.6.1.3; Прочие виды объектов, не включенные в другие группы/ Прочие объекты/ 11.6.99.1; Объекты предприятий подшипниковой промышленности/ с 13.4.2.1 по 13.4.2.6; Прочие виды объектов, не включенные в другие группы/ Прочие объекты/ 13.4.99.1; Объекты лесохозяйственного машиностроения и автотракторoремонтного производства/ с 13.9.2.1 по 13.9.2.2; Объекты производства станков, машин и оборудования для обработки металлов и твердых материалов/ с 13.10.2.1 по 13.10.2.6; Прочие виды объектов, не включенные в другие группы/ 13.10.99.1; Объекты производства горношахтного оборудования/ с 13.11.2.1 по 13.11.2.2; Объекты производства машин текстильной промышленности/ с 13.12.3.1 по 13.12.3.6; Машиностроительные заводы/ с 13.13.1.1 по 13.13.1.14; Объекты по ремонту и сборке оборудования машиностроения/ с					

1	2	3	4	5	6	7	8
		13.13.2.2 по 13.13.2.13; Объекты инновационной инфраструктуры/ с 15.2.7.1 по 15.2.7.3; Склады общего назначения/ с 15.3.1.1 по 15.3.1.9; Контейнерные склады/ с 15.3.2.1 по 15.3.2.2; Прочие виды объектов, не включенные в другие группы/ 15.3.99.1; Объекты служб доставки и транспортно-экспедиционных услуг/ с 19.5.2.1 по 19.5.2.2; Инженерные сети населенных пунктов/ с 19.7.3.1 по 19.7.3.7; Автостоянки/ с 20.1.2.1 по 20.1.2.3; Автомобильные дороги в границах населенных пунктов/ с 20.1.8.6 по 20.1.8.6; Бизнес-центры/ с 23.1.1.1 по 23.1.1.4; Логистические центры/ Здание склада/ 23.1.3.1; Прочие виды объектов, не включенные в другие группы/ Прочие объекты/ 23.1.99.1; Объекты административно-бытовые/ с 23.3.1.1 по 23.3.1.10, 23.3.2.3					
8	Иная зона с действием особых финансовых или нефинансовых механизмов поддержки инвестиционной и	Тепличные комбинаты и комплексы/ с 1.9.13.1 по 1.9.13.4 Прочие виды объектов, не включенные в другие группы/ Прочие объекты/ 1.9.99.1 Объекты производства изделий из стекловолокна/ с 4.1.2.1 по 4.1.2.15	Инвестиционная площадка регионального значения промышленно производственного типа,	Г. Сокол	Планируемый к размещению	Санитарно-защитная зона	Промышленно-производственный тип

1	2	3	4	5	6	7	8
	инновационной деятельности, код 704010500	Объекты производства льна и пенько-джута/ с 4.1.4.1 по 4.1.4.7 Объекты производства хлопчатобумажных тканей/ с 4.1.6.1 по 4.1.6.7 Объекты производства изделий из текстиля/ 4.1.9.1 и 4.1.9.2 Объекты производства изделий из льна и пенько-джута/ с 4.1.10.1 по 4.1.10.3 Прочие виды объектов, не включенные в другие группы/ Прочие объекты/ 4.1.99.1 Объекты производства изделий из трикотажа/ с 4.4.1.1 по 4.4.1.6 Объекты швейного производства/ 4.4.2.1 и 4.4.2.2 Прочие виды объектов, не включенные в другие группы/ Прочие объекты/ 4.4.99.1 Объекты производства готовой обуви/ с 4.7.1.1 по 4.7.1.9 Объекты производства готовой обуви/ с 4.7.2.1 по 4.7.2.3 Прочие виды объектов, не включенные в другие группы/ Прочие объекты/ 4.7.99.1 Объекты лесопильного предприятия/ с 5.1.1.1 по 5.1.1.10 Объекты предприятий деревообрабатывающей промышленности/ с 5.1.2.1 по 5.1.2.14 Прочие виды объектов, не включенные в другие группы/ Прочие объекты/ 5.1.99.1 Объекты производства изделий из дерева/ с 5.2.1.1 по 5.2.1.28 Объекты предприятий по выпуску	оказывающая существенное влияние на социально-экономическое развитие региона «Сокол» 1. Предприятие по комплексной переработке древесины. Завод по производству фанеры 2. Комбинат ОСП. Производственный складской комплекс глубокой переработки баланса низкосортной древесины лиственных пород (осина, береза) 3. Логистический центр				

1	2	3	4	5	6	7	8
		древесно-стружечных и других видов стружечных плит/ с 5.2.2.1 по 5.2.2.10 Прочие виды объектов, не включенные в другие группы/ Прочие объекты/ 5.2.99.1 Объекты производства изделий из бумаги/ с 5.4.1.1 по 5.4.1.14 Объекты производства изделий из картона/ с 5.4.2.1 по 5.4.2.3 Прочие виды объектов, не включенные в другие группы/ Прочие объекты/ 5.4.99.1 Объекты вспомогательного назначения предприятий по производству изделий из дерева/ с 5.6.1.1 по 5.6.1.4 Склады деревообрабатывающей промышленности/ с 5.6.2.1 по 5.6.2.17 Прочие виды объектов, не включенные в другие группы/ Прочие объекты/ 6.4.99.1 Объекты производства материалов и оборудования, применяемых в медицинских целях/ с 8.3.1.1 по 8.3.1.3 Объекты производства стальных металлоконструкций/ 10.3.2.1 и 10.3.2.2 Склады металла/ с 11.6.1.1 по 11.6.1.3 Прочие виды объектов, не включенные в другие группы/ Прочие объекты/ 11.6.99.1 Объекты предприятий подшипниковой промышленности/ с 13.4.2.1 по 13.4.2.6 Прочие виды объектов, не	(распределительный центр древесины)				

1	2	3	4	5	6	7	8
		включенные в другие группы/ Прочие объекты/ 13.4.99.1 Объекты лесохозяйственного машиностроения и автотракторoремонтного производства/ с 13.9.2.1 по 13.9.2.2 Объекты производства станков, машин и оборудования для обработки металлов и твердых материалов/ с 13.10.2.1 по 13.10.2.6 Прочие виды объектов, не включенные в другие группы/ 13.10.99.1 Объекты производства машин текстильной промышленности/ с 13.12.3.1 по 13.12.3.6 Объекты производства музыкальных инструментов/ с 15.2.5.1 по 15.2.5.5 Объекты производства игрушек/ 15.2.6.1 и 15.2.6.2 Объекты инновационной инфраструктуры/ с 15.2.7.1 по 15.2.7.3 Склады общего назначения/ с 15.3.1.1 по 15.3.1.9 Контейнерные склады/ с 15.3.2.1 по 15.3.2.2 Прочие виды объектов, не включенные в другие группы/ 15.3.99.1 Объекты служб доставки и транспортно-экспедиционных услуг/ с 19.5.2.1 по 19.5.2.2 Автостоянки/ с 20.1.2.1 по 20.1.2.3 Объекты обработки данных/ с 22.3.1.1 по 22.3.1.2 Объекты организаций хранения данных/ с 22.3.2.1 по 22.3.2.2					

1	2	3	4	5	6	7	8
		Прочие виды объектов, не включенные в другие группы/ 22.3.99.1 Бизнес-центры/ с 23.1.1.1 по 23.1.1.4 Логистические центры/ Здание склада/ 23.1.3.1 Прочие виды объектов, не включенные в другие группы/ Прочие объекты/ 23.1.99.1 Объекты административно-бытовые/ Административное здание/ 23.3.1.9 Объекты переработки металлургических и ферросплавных шлаков/ с 10.1.4.1 по 10.1.4.8 Объекты производства стальных металлоконструкций/ с 10.3.2.1 по 10.3.2.2 Объекты производства тугоплавких металлов и твердых сплавов/ с 10.4.4.1 по 10.4.4.9 Объекты обработки цветных металлов/ с 10.4.12.1 по 10.4.12.18 Объекты вторичной цветной металлургии/ с 10.4.13.1 по 10.4.13.9 Сети водоснабжения, канализации и очистки стоков предприятий металлургии/ с 10.6.4.1 по 10.6.4.49 Склады металлургических производств/с 10.6.6.1 по 10.6.6.22 Объекты производства строительных металлоконструкций/ с 11.1.5.1 по 11.1.5.2 Объекты порошковой металлургии/ с 11.3.3.1 по 11.3.3.4 Склады металла/ с 11.6.1.1 по 11.6.1.3 Объекты производства станков,					

1	2	3	4	5	6	7	8
		машин и оборудования для обработки металлов и твердых материалов/ с 13.10.2.1 по 13.10.2.6					
9	Иная зона с действием особых финансовых или нефинансовых механизмов поддержки инвестиционной и инновационной деятельности, код 704010500	5.2.1.28- Здание цеха по производству товаров народного потребления м производственного назначения из отходов и дров 5.6.2.3 – Сооружение закрытого (силосного, бункерного) склада щепы, коры, опилок и других древесных отходов 16.7.2.2 – Здание отопительной котельной	Инвестиционная площадка регионального значения промышленно производственного типа, оказывающая существенное влияние на социально-экономическое развитие региона Комплексная утилизация КДО. Корьевая котельная, пеллетный завод	Вологодская область, Сокольский район, г Сокол, ул Луговая, 1	Планируемый к размещению	Санитарно-защитная зона	Промышленно-производственный тип
10	Иная зона с действием особых финансовых или нефинансовых механизмов поддержки инвестиционной и инновационной деятельности, код	Объекты производства полуфабрикатов целлюлозо-бумажной промышленности - Здание цеха по производству макулатурной массы 5.3.2.6 Объекты производства целлюлозы и полуцеллюлозы - Здание кислотного цеха целлюлозно-бумажной промышленности 5.3.3.7	Инвестиционная площадка регионального значения промышленно производственного типа, оказывающая существенное	Вологодская область, р-н Сокольский, г Сокол, пр-кт Советский,8	Планируемый к размещению	Санитарно-защитная зона	Промышленно-производственный тип

1	2	3	4	5	6	7	8
	704010500	Объекты предприятий по производству бумаги и картона - Здание цеха бумаго- и картоноделательных машин 5.3.5.12 Объекты заводов побочных продуктов - Здание завода побочных продуктов при производстве целлюлозы 5.3.6.1 Объекты вспомогательного и обслуживающего назначения целлюлозных заводов, бумажных и картонных фабрик - Здание склада готовой продукции целлюлозно-бумажной промышленности 5.6.3.7 Объекты канализации сточных вод - Сооружение системы канализации производственных и дождевых сточных вод с очистными сооружениями 17.4.3.3	влияние на социально-экономическое развитие региона Новая бумагоделательная машина (БДМ)№11				

»

Приложение 2
к постановлению
Правительства области
от 10.03.2022 № 289

«

Карты планируемого размещения объектов
регионального значения

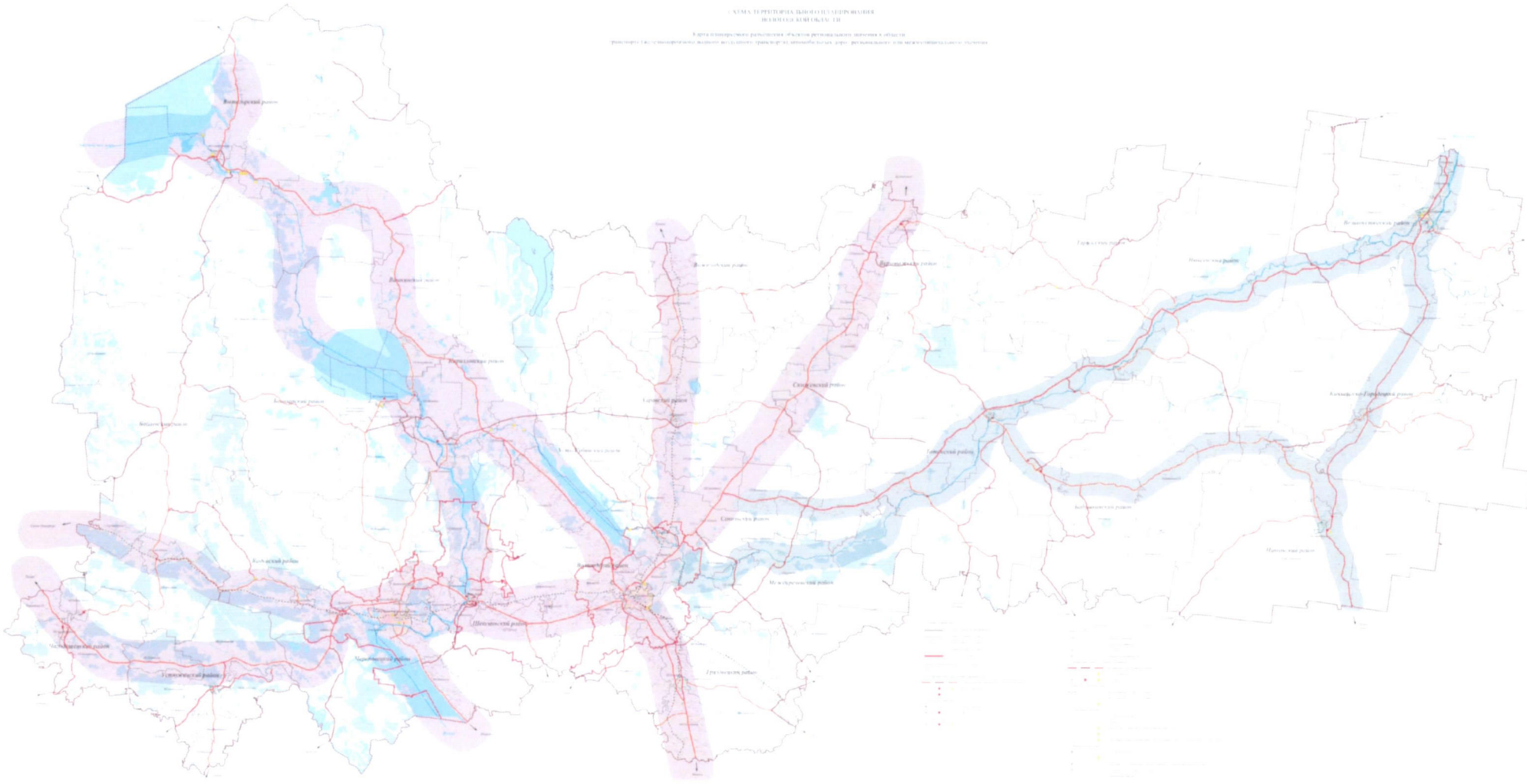

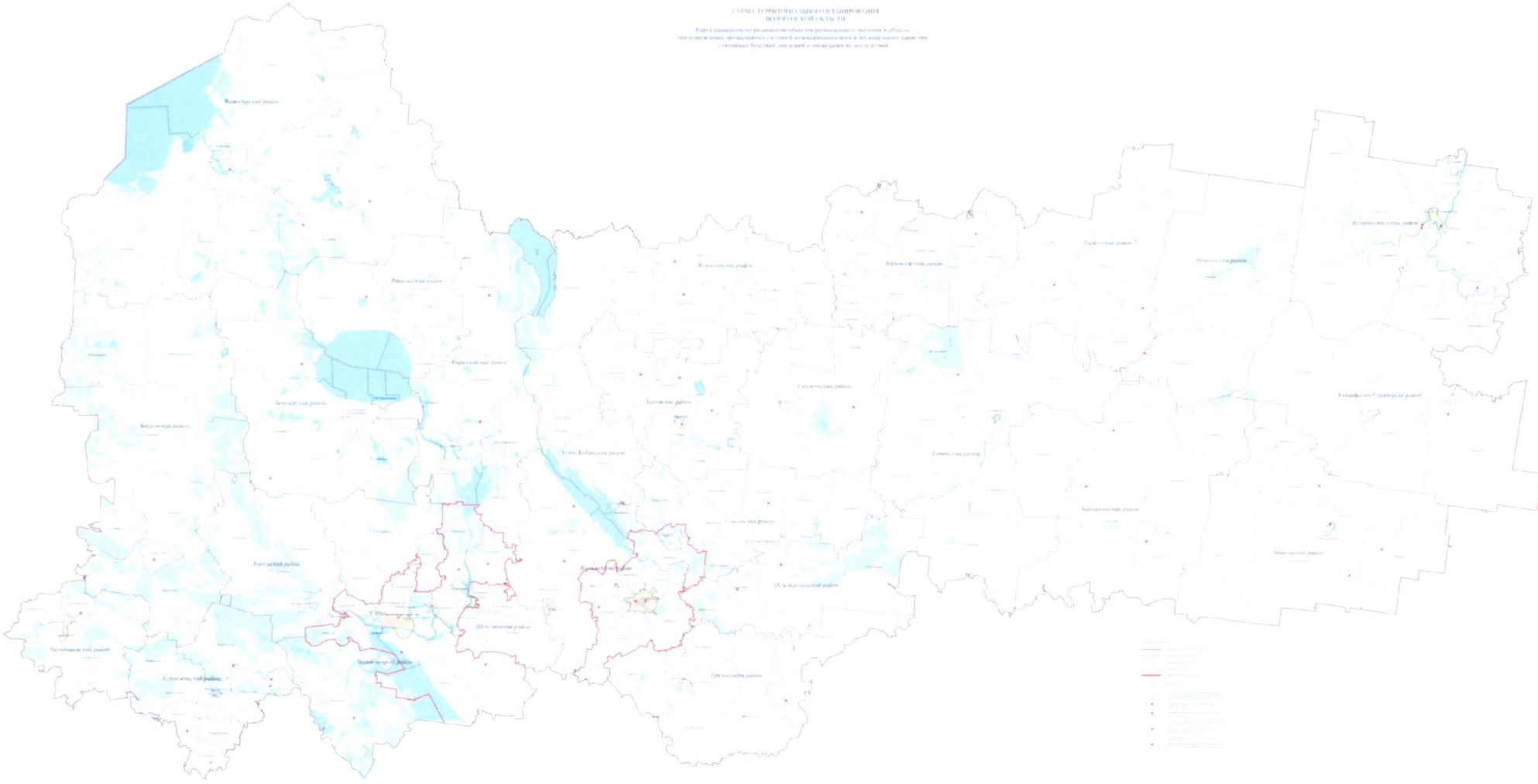
СХЕМА ТЕРРИТОРИАЛЬНОГО ПЛАНИРОВАНИЯ
ВОЛОГОДСКОЙ ОБЛАСТИ
Карта планируемого размещения объектов регионального значения в области
предупреждения чрезвычайных ситуаций межмуниципального и регионального характера
стихийных бедствий, эпидемий и эпизоотий их последствий
Вашкинский район
Вологодский район
Кирилловский район
Белозерский район
Бабаевский район
Кадуйский район
Чагодощенский район
Устюженский район
Череповецкий район
Шекснинский район
Вожегодский район
Харовский район
Усть-Кубинский район
Сокольский район
Вологодский район
Междуреченский район
Грязовецкий район
Сямженский район
Верхнеспасский район
Тарновский район
Тотемский район
Бабушкинский район
Никольский район
Великоустюгский район
Кичмарско-Городецкий район
Нюксенский район

СХЕМА ТЕРРИТОРИАЛЬНОГО ПЛАНИРОВАНИЯ
ВОЛОГОДСКОЙ ОБЛАСТИ

Карта планируемого размещения объектов регионального значения в области образования

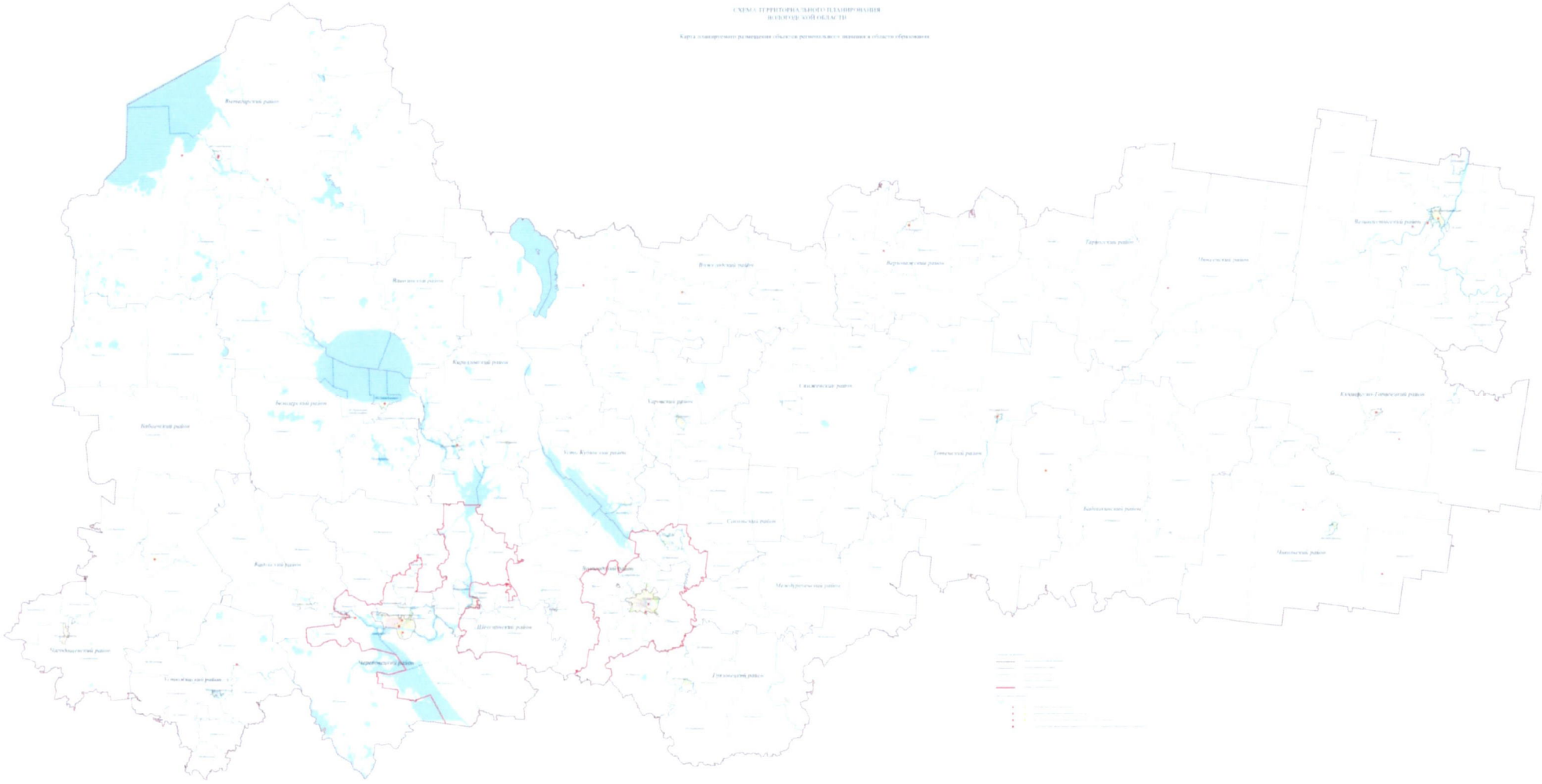

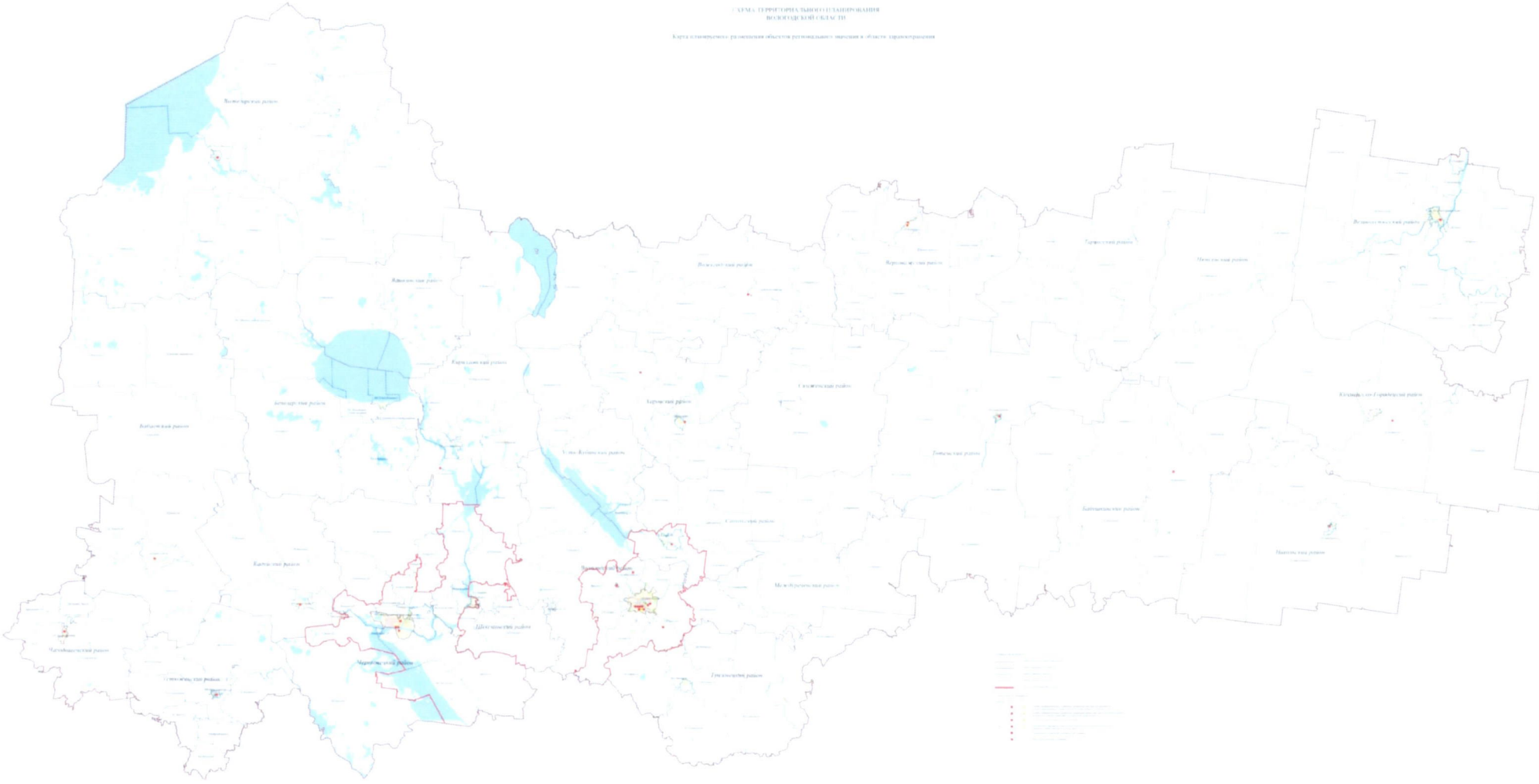
СХЕМА ТЕРРИТОРИАЛЬНОГО ПЛАНИРОВАНИЯ
ВОЛОГОДСКОЙ ОБЛАСТИ
Карта планируемого размещения объектов регионального значения в области здравоохранения

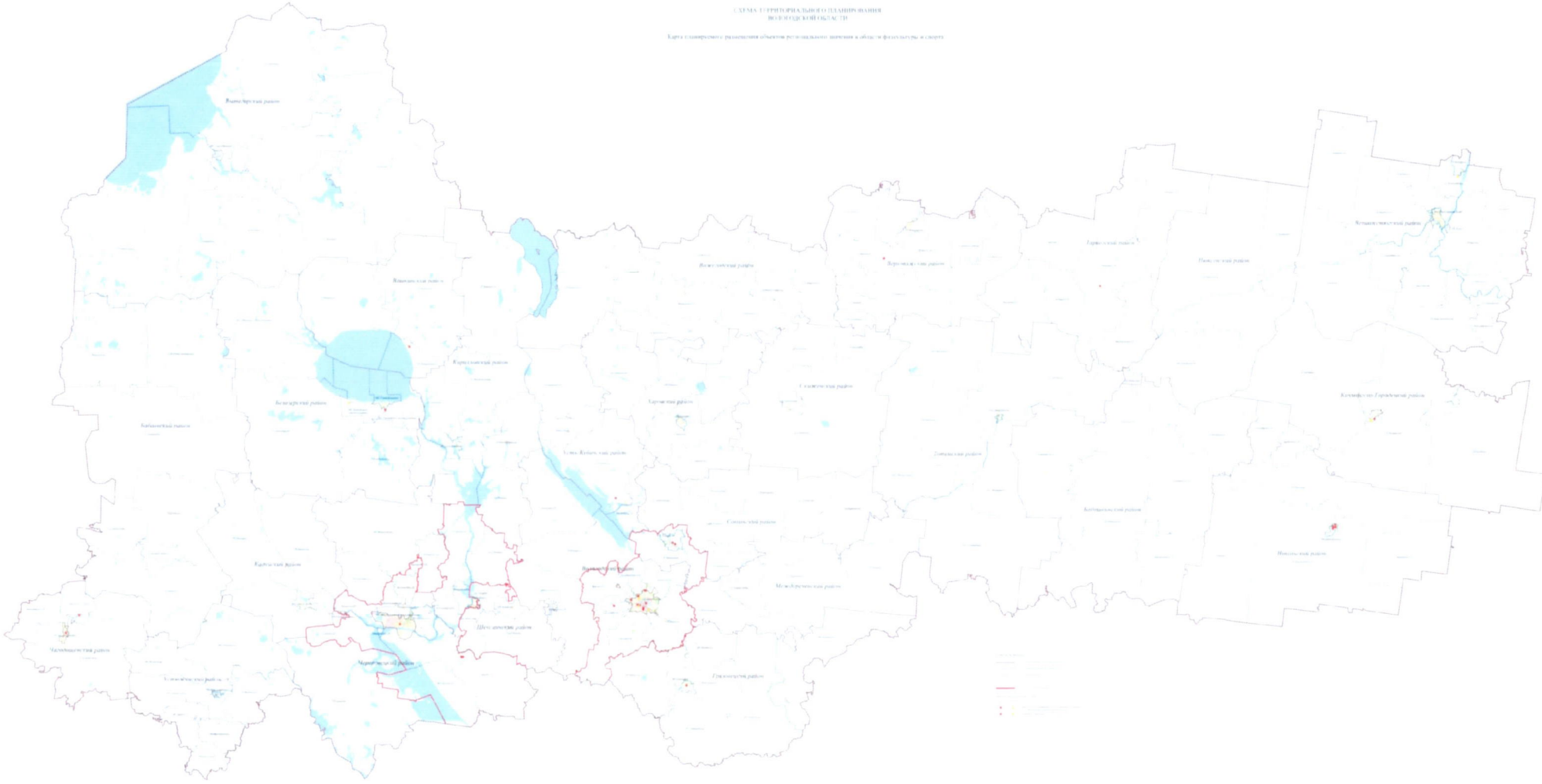
СХЕМА ТЕРРИТОРИАЛЬНОГО ПЛАНИРОВАНИЯ
ВОЛОГОДСКОЙ ОБЛАСТИ
Карта планируемого размещения объектов регионального значения в области физкультуры и спорта

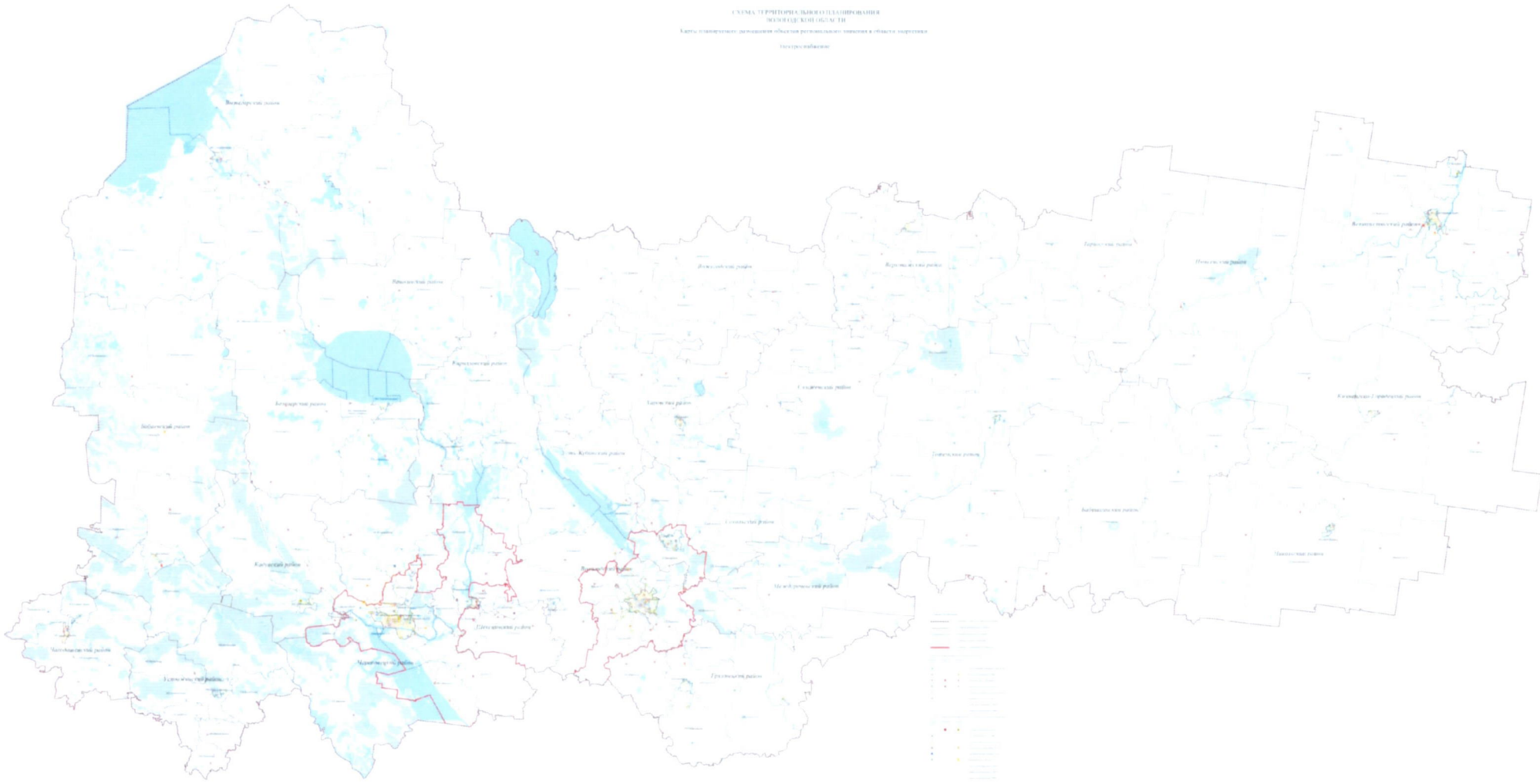

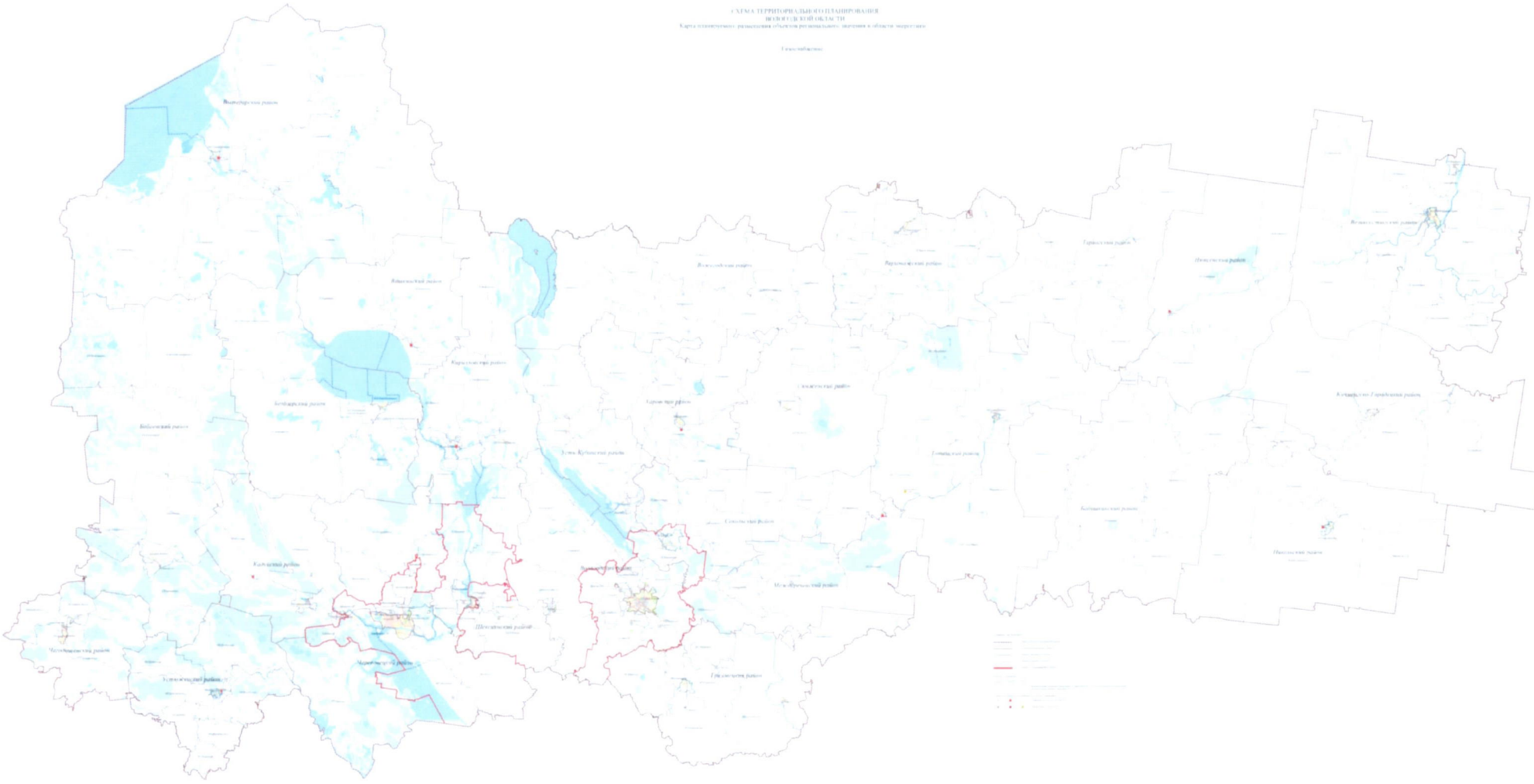
СХЕМА ТЕРРИТОРИАЛЬНОГО ПЛАНИРОВАНИЯ
ВОЛОГОДСКОЙ ОБЛАСТИ
Карта планируемого размещения объектов регионального значения в области энергетики
Вологодская область

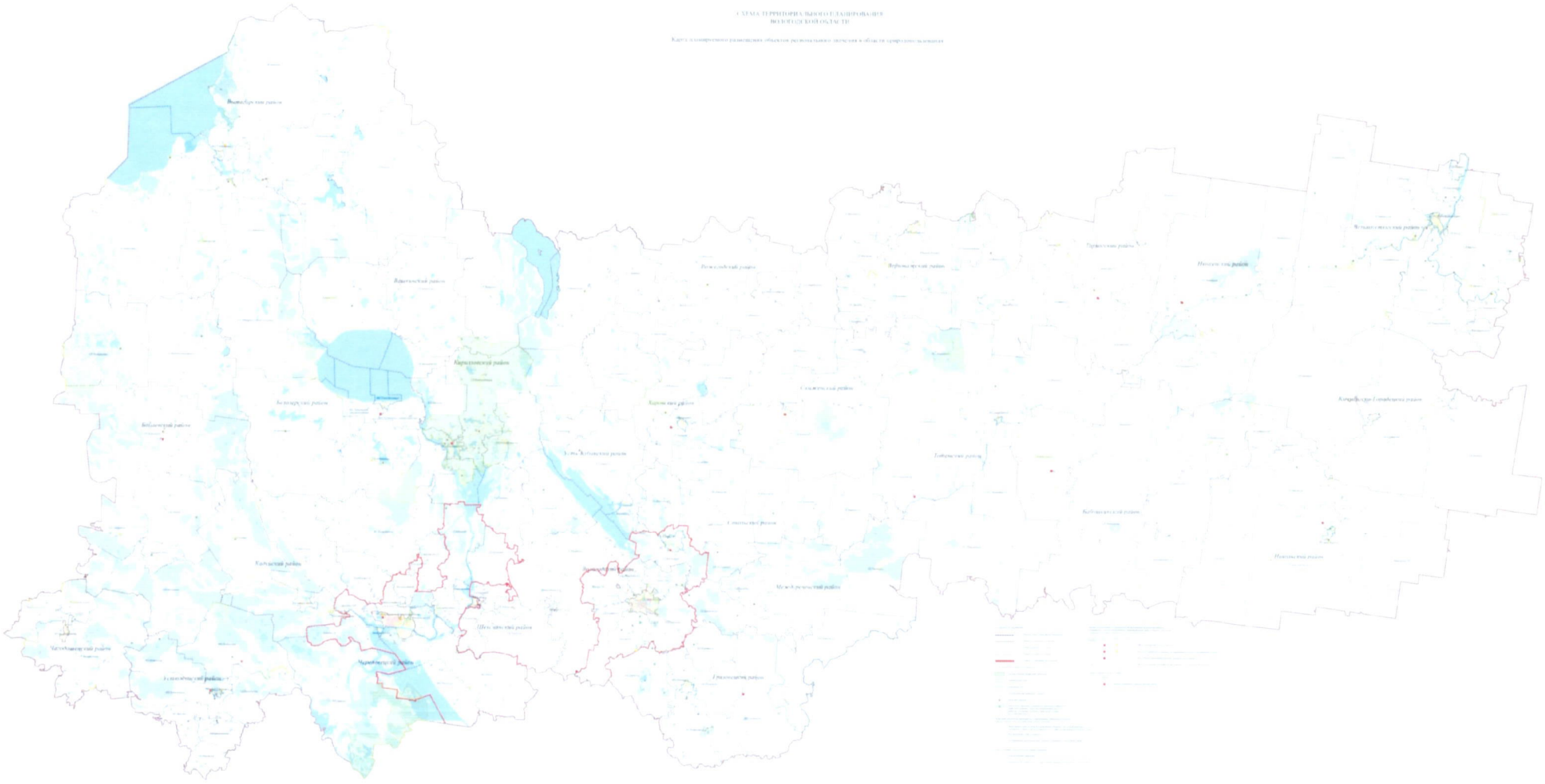

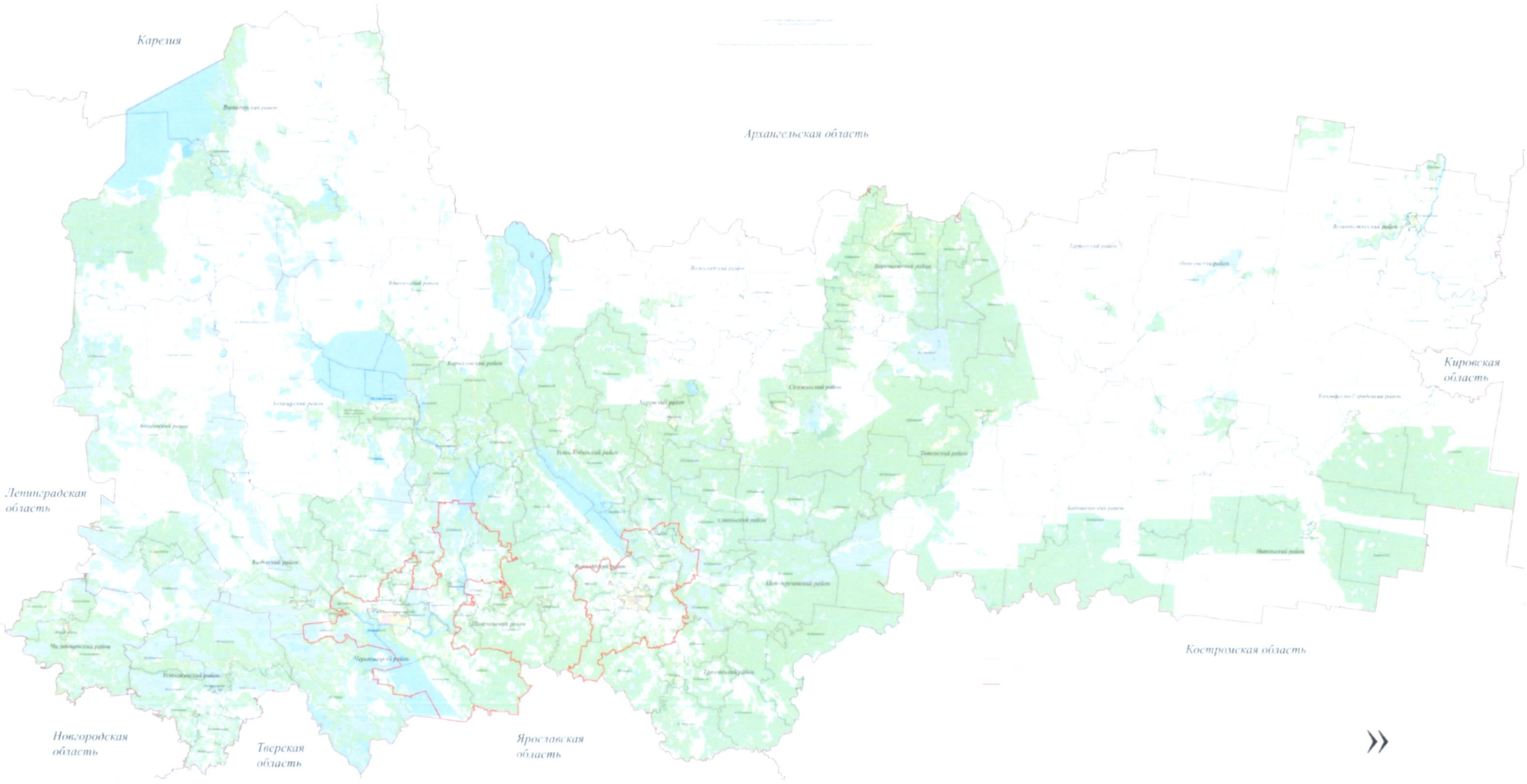
Карелия
Архангельская область
Кировская область
Ленинградская область
Костромская область
Новгородская область
Тверская область
Ярославская область