ПРАВИТЕЛЬСТВО ВОЛОГОДСКОЙ ОБЛАСТИ

ПОСТАНОВЛЕНИЕ

От 20.12.2021 № 1478

г. Вологда

О внесении изменений в некоторые постановления Правительства области

Правительство области **ПОСТАНОВЛЯЕТ:**

1. Внести в Положение об особо охраняемой природной территории областного значения «Комплексный (ландшафтный) государственный природный заказник «Модно» Устюженского района Вологодской области, утвержденное постановлением Правительства области от 27 августа 2007 года № 1157, следующие изменения:

раздел 5 изложить в следующей редакции:

«5. Сведения о границах ООПТ

Границы комплексного (ландшафтного) государственного природного заказника «Модно» Устюженского района Вологодской области определены в системе координат, используемой для ведения Единого государственного реестра недвижимости.

Карта (план) комплексного (ландшафтного) государственного природного заказника «Модно» Устюженского района Вологодской области приведена в приложении 1 к настоящему Положению.

Графическое описание местоположения границ комплексного (ландшафтного) государственного природного заказника «Модно» Устюженского района Вологодской области указано в приложении 2 к настоящему Положению.»;

приложение 1 к Положению изложить в новой редакции согласно приложению 1 к настоящему постановлению;

приложение 2 к Положению изложить в новой редакции согласно приложению 2 к настоящему постановлению.

2. Внести в Положение о комплексном (ландшафтном) государственном природном заказнике областного значения «Ванская Лука» Устюженского района Вологодской области, утвержденное постановлением Правительства области от 18 сентября 2007 года № 1259, следующие изменения:

раздел 4 изложить в следующей редакции:

«4. Сведения о границах ООПТ

Границы комплексного (ландшафтного) государственного природного заказника «Ванская Лука» Устюженского района Вологодской области определены в системе координат, используемой для ведения Единого государственного реестра недвижимости.

Из состава территории государственного природного заказника исключены личные подсобные хозяйства на основании Протокола (акта) согласования границ от 14 июля 2008 года, в котором представителями заинтересованных сторон заявлен отказ от включения данных земельных участков в границы ООПТ.

Карта (план) комплексного (ландшафтного) государственного природного заказника «Ванская Лука» Устюженского района Вологодской области приведена в приложении 3 к настоящему Положению.

Графическое описание местоположения границ комплексного (ландшафтного) государственного природного заказника «Ванская Лука» Устюженского района Вологодской области указано в приложении 2 к настоящему Положению.»;

приложение 1 к Положению изложить в новой редакции согласно приложению 3 к настоящему постановлению;

приложение 2 к Положению изложить в новой редакции согласно приложению 4 к настоящему постановлению.

3. Внести в Положение об особо охраняемой природной территории областного значения «Государственный природный комплексный (ландшафтный) заказник «Молога» Устюженского муниципального района Вологодской области», утвержденное постановлением Правительства области от 30 сентября 2008 года № 1888, следующие изменения:

раздел 4 изложить в новой редакции:

«4. Сведения о границах ООПТ

Территория заказника с юго-западной стороны ограничена рекой Мологой и охватывает прилегающую к ней северо-восточную часть суши шириной 0,5 - 1 км от населенного пункта Колоколец до границы Череповецкого района.

Границы государственного природного комплексного (ландшафтного) заказника «Молога» Устюженского муниципального района Вологодской области определены в системе координат, используемой для ведения Единого государственного реестра недвижимости.

Из состава территории заказника исключены земли населенных пунктов, дачных, садоводческих участков и личных подсобных хозяйств на основании Протокола (акта) согласования границ от 14 июля 2008 года, в котором представителями заинтересованных сторон заявлен отказ от включения данных земельных участков в границы ООПТ.

Карта (план) государственного природного комплексного (ландшафтного) заказника «Молога» Устюженского муниципального района Вологодской области приведена в приложении 1 к настоящему Положению.

Графическое описание местоположения границ государственного природного комплексного (ландшафтного) заказника «Молога» Устюженского муниципального района Вологодской области указано в приложении 2 к настоящему Положению.»;

приложение 1 к Положению изложить в новой редакции согласно приложению 5 к настоящему постановлению;

приложение 2 к Положению изложить в новой редакции согласно приложению 6 к настоящему постановлению.

4. Настоящее постановление вступает в силу по истечении десяти дней после дня его официального опубликования.

По поручению Губернатора области
первый заместитель
Губернатора области,
председатель Правительства области **А.В. Кольцов**

Приложение 1
к постановлению
Правительства области
от 20.12.2021 № 1478
«Приложение 1
к Положению

Карта (план) комплексного (ландшафтного) государственного природного заказника «Модно» Устюженского района Вологодской области



- ООПТ (реестровый номер в ЕГРН 35:19-6.54)»

Приложение 2
к постановлению
Правительства области
от 20.12.2021 № 1478

«Приложение 2
к Положению

Графическое описание местоположения границ комплексного (ландшафтного) государственного природного заказника «Модно» Устюженского района Вологодской области

Сведения об объекте землеустройства		
№ п/п	Характеристики объекта землеустройства	Описание характеристик
1	2	3
1.	Местоположение объекта землеустройства	Вологодская область, Устюженский район, МО Моденское, государственнй природный заказник «Модно»
2.	Площадь объекта землеустройства +/- величина погрешности определения площади (Р +/- Дельта Р)	994,01 га ± 5,52 га
3.	Иные характеристики объекта землеустройства	Ограничения в использовании объектов недвижимости в границах государственного природного заказника «Модно» указаны в Постановлении Правительства Вологодской области от 16.12.2008г. №2376

1. Система координат: государственная 1963 года

2. Сведения о характерных точках границ объекта землеустройства

Обозначение характерных точек границы	Координаты, м		Метод определения координат и средняя квадратическая погрешность положения характерной точки (M_t), м	Описание закрепления точки
	X	Y		
1	2	3	4	5
1	6522565.40	2329900.68	Картометрический метод - 5,0	-
2	6522568.29	2329910.13	Картометрический метод - 5,0	-
3	6522575.23	2329918.61	Картометрический метод - 5,0	-
4	6522581.97	2329925.17	Картометрический метод - 5,0	-
5	6522585.06	2329932.30	Картометрический метод - 5,0	-
6	6522586.70	2329938.04	Картометрический метод - 5,0	-
7	6522592.58	2329962.94	Картометрический метод - 5,0	-
8	6522624.59	2330009.94	Картометрический метод - 5,0	-
9	6522644.56	2330020.61	Картометрический метод - 5,0	-
10	6522671.58	2330014.92	Картометрический метод - 5,0	-
11	6522687.97	2330026.37	Картометрический метод - 5,0	-
12	6522724.81	2330069.57	Картометрический метод - 5,0	-
13	6522732.73	2330057.07	Картометрический метод - 5,0	-
14	6522753.19	2330086.01	Картометрический метод - 5,0	-
15	6522791.72	2330114.39	Картометрический метод - 5,0	-
16	6522826.88	2330134.20	Картометрический метод - 5,0	-
17	6522855.20	2330155.20	Картометрический метод - 5,0	-
18	6522879.02	2330164.26	Картометрический метод - 5,0	-
19	6522885.86	2330159.21	Картометрический метод - 5,0	-
20	6522838.22	2330127.39	Картометрический метод - 5,0	-
21	6522835.40	2330113.83	Картометрический метод - 5,0	-
22	6522844.46	2330109.83	Картометрический метод - 5,0	-
23	6522855.20	2330114.39	Картометрический метод - 5,0	-
24	6522871.10	2330121.20	Картометрический метод - 5,0	-
25	6522887.54	2330125.14	Картометрический метод - 5,0	-
26	6522909.08	2330137.08	Картометрический метод - 5,0	-
27	6522913.04	2330171.64	Картометрический метод - 5,0	-
28	6522924.38	2330188.08	Картометрический метод - 5,0	-
29	6522942.24	2330203.74	Картометрический метод - 5,0	-
30	6522970.67	2330260.64	Картометрический метод - 5,0	-
31	6522981.09	2330307.21	Картометрический метод - 5,0	-
32	6522976.58	2330321.19	Картометрический метод - 5,0	-
33	6522956.67	2330313.96	Картометрический метод - 5,0	-
34	6522943.59	2330309.46	Картометрический метод - 5,0	-

35	6522944.13	2330320.91	Картометрический метод - 5,0	-
36	6522975.44	2330356.81	Картометрический метод - 5,0	-
37	6523003.01	2330414.76	Картометрический метод - 5,0	-
38	6523077.75	2330475.69	Картометрический метод - 5,0	-
39	6523072.31	2330521.02	Картометрический метод - 5,0	-
40	6523061.44	2330579.03	Картометрический метод - 5,0	-
41	6523033.22	2330648.24	Картометрический метод - 5,0	-
42	6522966.17	2330739.79	Картометрический метод - 5,0	-
43	6522890.97	2330825.91	Картометрический метод - 5,0	-
44	6522745.80	2331031.17	Картометрический метод - 5,0	-
45	6522614.43	2331277.74	Картометрический метод - 5,0	-
46	6522611.71	2331387.42	Картометрический метод - 5,0	-
47	6522631.65	2331496.20	Картометрический метод - 5,0	-
48	6522664.26	2331564.19	Картометрический метод - 5,0	-
49	6522727.68	2331613.14	Картометрический метод - 5,0	-
50	6522803.79	2331648.49	Картометрический метод - 5,0	-
51	6522920.08	2331677.59	Картометрический метод - 5,0	-
52	6523008.32	2331691.28	Картометрический метод - 5,0	-
53	6523148.76	2331651.40	Картометрический метод - 5,0	-
54	6523361.20	2331595.24	Картометрический метод - 5,0	-
55	6523432.78	2331594.34	Картометрический метод - 5,0	-
56	6523497.10	2331610.65	Картометрический метод - 5,0	-
57	6523565.96	2331634.22	Картометрический метод - 5,0	-
58	6523621.23	2331655.98	Картометрический метод - 5,0	-
59	6523674.24	2331682.42	Картометрический метод - 5,0	-
60	6523798.37	2331752.22	Картометрический метод - 5,0	-
61	6523870.85	2331805.70	Картометрический метод - 5,0	-
62	6523986.82	2331921.73	Картометрический метод - 5,0	-
63	6524011.62	2331955.67	Картометрический метод - 5,0	-
64	6524090.60	2332080.17	Картометрический метод - 5,0	-
65	6524125.53	2332267.19	Картометрический метод - 5,0	-
66	6524125.90	2332465.37	Картометрический метод - 5,0	-
67	6523979.29	2332857.47	Картометрический метод - 5,0	-
68	6523894.06	2333147.29	Картометрический метод - 5,0	-
69	6523885.93	2333434.02	Картометрический метод - 5,0	-
70	6523961.92	2333833.01	Картометрический метод - 5,0	-
71	6524073.20	2334213.00	Картометрический метод - 5,0	-
72	6524270.88	2334519.62	Картометрический метод - 5,0	-
73	6524545.26	2334796.18	Картометрический метод - 5,0	-
74	6524904.54	2335072.71	Картометрический метод - 5,0	-
75	6525055.84	2335237.77	Картометрический метод - 5,0	-

76	6525105.35	2335375.32	Картометрический метод - 5,0	-
77	6525094.35	2335639.43	Картометрический метод - 5,0	-
78	6525032.39	2335818.89	Картометрический метод - 5,0	-
79	6524934.87	2335906.14	Картометрический метод - 5,0	-
80	6524656.04	2336143.16	Картометрический метод - 5,0	-
81	6524354.92	2336430.37	Картометрический метод - 5,0	-
82	6524025.85	2336741.65	Картометрический метод - 5,0	-
83	6523685.04	2337018.58	Картометрический метод - 5,0	-
84	6523191.57	2337437.53	Картометрический метод - 5,0	-
85	6522630.19	2337834.13	Картометрический метод - 5,0	-
86	6522421.06	2337947.18	Картометрический метод - 5,0	-
87	6522200.63	2338037.63	Картометрический метод - 5,0	-
88	6521830.31	2338299.62	Картометрический метод - 5,0	-
89	6521571.05	2338509.21	Картометрический метод - 5,0	-
90	6521524.93	2338416.51	Картометрический метод - 5,0	-
91	6521550.76	2338279.06	Картометрический метод - 5,0	-
92	6521624.09	2338205.24	Картометрический метод - 5,0	-
93	6521791.60	2338042.93	Картометрический метод - 5,0	-
94	6521792.66	2338088.82	Картометрический метод - 5,0	-
95	6521819.22	2338122.97	Картометрический метод - 5,0	-
96	6521844.51	2338136.88	Картометрический метод - 5,0	-
97	6521866.01	2338129.92	Картометрический метод - 5,0	-
98	6521948.85	2338049.62	Картометрический метод - 5,0	-
99	6522161.86	2337832.52	Картометрический метод - 5,0	-
100	6522173.93	2337838.95	Картометрический метод - 5,0	-
101	6522186.81	2337833.32	Картометрический метод - 5,0	-
102	6522220.18	2337778.82	Картометрический метод - 5,0	-
103	6522308.58	2337710.28	Картометрический метод - 5,0	-
104	6522388.66	2337666.07	Картометрический метод - 5,0	-
105	6522474.35	2337598.65	Картометрический метод - 5,0	-
106	6522660.45	2337476.29	Картометрический метод - 5,0	-
107	6522707.61	2337518.91	Картометрический метод - 5,0	-
108	6522743.73	2337568.92	Картометрический метод - 5,0	-
109	6522829.86	2337513.35	Картометрический метод - 5,0	-
110	6522803.93	2337479.09	Картометрический метод - 5,0	-
111	6522715.94	2337513.35	Картометрический метод - 5,0	-
112	6522663.15	2337467.97	Картометрический метод - 5,0	-
113	6522741.88	2337391.11	Картометрический метод - 5,0	-
114	6522697.42	2337337.39	Картометрический метод - 5,0	-
115	6522922.80	2337118.10	Картометрический метод - 5,0	-
116	6523153.24	2336889.85	Картометрический метод - 5,0	-

117	6523324.99	2336725.72	Картометрический метод - 5,0	-
118	6523679.77	2336387.59	Картометрический метод - 5,0	-
119	6523765.56	2336309.26	Картометрический метод - 5,0	-
120	6523909.75	2336243.04	Картометрический метод - 5,0	-
121	6523976.36	2336200.49	Картометрический метод - 5,0	-
122	6524009.25	2336171.34	Картометрический метод - 5,0	-
123	6524030.65	2336141.45	Картометрический метод - 5,0	-
124	6524060.07	2336095.22	Картометрический метод - 5,0	-
125	6524130.53	2336016.79	Картометрический метод - 5,0	-
126	6524203.23	2335968.44	Картометрический метод - 5,0	-
127	6524278.00	2335902.42	Картометрический метод - 5,0	-
128	6524282.96	2335860.68	Картометрический метод - 5,0	-
129	6524378.41	2335741.00	Картометрический метод - 5,0	-
130	6524448.63	2335615.48	Картометрический метод - 5,0	-
131	6524481.55	2335498.33	Картометрический метод - 5,0	-
132	6524471.39	2335401.76	Картометрический метод - 5,0	
133	6524438.60	2335315.56	Картометрический метод - 5,0	
134	6524434.58	2335254.82	Картометрический метод - 5,0	
135	6524440.82	2335211.59	Картометрический метод - 5,0	
136	6524466.32	2335186.80	Картометрический метод - 5,0	
137	6524475.50	2335191.65	Картометрический метод - 5,0	
138	6524492.16	2335186.00	Картометрический метод - 5,0	
139	6524542.64	2335160.00	Картометрический метод - 5,0	-
140	6524555.20	2335134.20	Картометрический метод - 5,0	-
141	6524549.62	2335102.12	Картометрический метод - 5,0	-
142	6524528.70	2335062.37	Картометрический метод - 5,0	-
143	6524372.46	2334888.20	Картометрический метод - 5,0	-
144	6524341.22	2334855.56	Картометрический метод - 5,0	-
145	6524384.88	2334829.14	Картометрический метод - 5,0	-
146	6524338.44	2334776.64	Картометрический метод - 5,0	-
147	6524321.09	2334784.06	Картометрический метод - 5,0	-
148	6524304.37	2334754.05	Картометрический метод - 5,0	-
149	6524291.83	2334732.99	Картометрический метод - 5,0	-
150	6524245.67	2334752.55	Картометрический метод - 5,0	-
151	6524207.74	2334697.45	Картометрический метод - 5,0	-
152	6524173.86	2334709.23	Картометрический метод - 5,0	-
153	6524090.92	2334653.53	Картометрический метод - 5,0	-
154	6524112.75	2334636.30	Картометрический метод - 5,0	-
155	6524083.78	2334572.77	Картометрический метод - 5,0	-
156	6524046.17	2334536.69	Картометрический метод - 5,0	-
157	6523999.41	2334527.03	Картометрический метод - 5,0	-

158	6524005.15	2334512.44	Картометрический метод - 5,0	-
159	6524045.04	2334457.33	Картометрический метод - 5,0	-
160	6523973.97	2334313.74	Картометрический метод - 5,0	-
161	6523922.87	2334338.29	Картометрический метод - 5,0	-
162	6523928.94	2334302.30	Картометрический метод - 5,0	-
163	6523922.95	2334276.07	Картометрический метод - 5,0	-
164	6523909.46	2334268.57	Картометрический метод - 5,0	-
165	6523900.46	2334292.56	Картометрический метод - 5,0	-
166	6523890.72	2334293.31	Картометрический метод - 5,0	-
167	6523881.72	2334274.57	Картометрический метод - 5,0	-
168	6523874.09	2334267.35	Картометрический метод - 5,0	-
169	6523855.26	2334275.66	Картометрический метод - 5,0	-
170	6523834.73	2334269.40	Картометрический метод - 5,0	-
171	6523831.21	2334239.37	Картометрический метод - 5,0	-
172	6523828.22	2334231.96	Картометрический метод - 5,0	-
173	6523809.96	2334234.91	Картометрический метод - 5,0	-
174	6523778.82	2334259.25	Картометрический метод - 5,0	-
175	6523724.45	2334270.63	Картометрический метод - 5,0	-
176	6523673.69	2334264.66	Картометрический метод - 5,0	-
177	6523644.87	2334241.54	Картометрический метод - 5,0	-
178	6523632.51	2334221.49	Картометрический метод - 5,0	-
179	6523634.19	2334180.02	Картометрический метод - 5,0	-
180	6523628.34	2334170.50	Картометрический метод - 5,0	-
181	6523600.18	2334154.94	Картометрический метод - 5,0	-
182	6523587.00	2334129.11	Картометрический метод - 5,0	-
183	6523581.92	2334124.40	Картометрический метод - 5,0	-
184	6523558.04	2334123.64	Картометрический метод - 5,0	-
185	6523537.70	2334114.36	Картометрический метод - 5,0	-
186	6523525.44	2334091.36	Картометрический метод - 5,0	-
187	6523516.26	2334065.11	Картометрический метод - 5,0	-
188	6523504.09	2334056.80	Картометрический метод - 5,0	-
189	6523476.05	2334053.47	Картометрический метод - 5,0	-
190	6523458.26	2334038.64	Картометрический метод - 5,0	-
191	6523445.14	2334012.93	Картометрический метод - 5,0	-
192	6523424.26	2334003.02	Картометрический метод - 5,0	-
193	6523456.06	2333948.56	Картометрический метод - 5,0	-
194	6523472.39	2333897.98	Картометрический метод - 5,0	-
195	6523506.97	2333866.28	Картометрический метод - 5,0	-
196	6523526.87	2333866.62	Картометрический метод - 5,0	-
197	6523527.64	2333842.78	Картометрический метод - 5,0	-
198	6523498.36	2333798.14	Картометрический метод - 5,0	-

199	6523504.76	2333775.20	Картометрический метод - 5,0	-
200	6523516.03	2333716.89	Картометрический метод - 5,0	-
201	6523517.99	2333649.97	Картометрический метод - 5,0	-
202	6523509.23	2333563.41	Картометрический метод - 5,0	-
203	6523595.31	2333515.11	Картометрический метод - 5,0	-
204	6523540.28	2333415.44	Картометрический метод - 5,0	-
205	6523523.48	2333417.74	Картометрический метод - 5,0	-
206	6523503.97	2333357.40	Картометрический метод - 5,0	-
207	6523457.62	2333301.90	Картометрический метод - 5,0	-
208	6523391.74	2333240.35	Картометрический метод - 5,0	-
209	6523373.65	2333150.48	Картометрический метод - 5,0	-
210	6523296.08	2333151.59	Картометрический метод - 5,0	-
211	6523247.00	2333027.87	Картометрический метод - 5,0	-
212	6522937.47	2332551.59	Картометрический метод - 5,0	-
213	6522863.09	2332252.74	Картометрический метод - 5,0	-
214	6522712.57	2332303.45	Картометрический метод - 5,0	-
215	6522665.09	2332204.18	Картометрический метод - 5,0	-
216	6522671.89	2332074.79	Картометрический метод - 5,0	-
217	6522679.81	2331905.44	Картометрический метод - 5,0	-
218	6522818.67	2331916.75	Картометрический метод - 5,0	-
219	6522852.60	2331873.40	Картометрический метод - 5,0	-
220	6522927.37	2331882.82	Картометрический метод - 5,0	-
221	6522927.37	2331872.77	Картометрический метод - 5,0	-
222	6522940.56	2331874.03	Картометрический метод - 5,0	-
223	6522938.05	2331850.78	Картометрический метод - 5,0	-
224	6522994.60	2331866.49	Картометрический метод - 5,0	-
225	6522995.85	2331801.78	Картометрический метод - 5,0	-
226	6522869.20	2331804.92	Картометрический метод - 5,0	-
227	6522710.18	2331767.21	Картометрический метод - 5,0	-
228	6522648.99	2331743.82	Картометрический метод - 5,0	-
229	6522575.62	2331734.43	Картометрический метод - 5,0	-
230	6522546.28	2331751.45	Картометрический метод - 5,0	-
231	6522532.19	2331761.43	Картометрический метод - 5,0	-
232	6522508.72	2331764.36	Картометрический метод - 5,0	-
233	6522426.18	2331788.85	Картометрический метод - 5,0	-
234	6522389.31	2331799.17	Картометрический метод - 5,0	-
235	6522359.07	2331792.53	Картометрический метод - 5,0	-
236	6522362.76	2331753.45	Картометрический метод - 5,0	-
237	6522319.99	2331685.61	Картометрический метод - 5,0	-
238	6522300.82	2331640.63	Картометрический метод - 5,0	-
239	6522288.28	2331634.73	Картометрический метод - 5,0	-

240	6522195.36	2331655.38	Картометрический метод - 5,0	-
241	6522154.07	2331705.52	Картометрический метод - 5,0	-
242	6522146.35	2331752.91	Картометрический метод - 5,0	-
243	6522116.59	2331762.83	Картометрический метод - 5,0	-
244	6522089.06	2331767.97	Картометрический метод - 5,0	-
245	6522068.86	2331758.02	Картометрический метод - 5,0	-
246	6522055.77	2331739.81	Картометрический метод - 5,0	-
247	6522042.72	2331730.85	Картометрический метод - 5,0	-
248	6522026.40	2331733.40	Картометрический метод - 5,0	-
249	6522026.91	2331743.60	Картометрический метод - 5,0	-
250	6522046.29	2331752.27	Картометрический метод - 5,0	-
251	6522058.54	2331765.54	Картометрический метод - 5,0	-
252	6522046.80	2331779.31	Картометрический метод - 5,0	-
253	6522052.29	2331794.83	Картометрический метод - 5,0	-
254	6522056.93	2331810.47	Картометрический метод - 5,0	-
255	6522046.02	2331824.28	Картометрический метод - 5,0	-
256	6522021.79	2331822.42	Картометрический метод - 5,0	-
257	6521964.75	2331789.43	Картометрический метод - 5,0	-
258	6521885.80	2331736.98	Картометрический метод - 5,0	-
259	6521838.76	2331689.66	Картометрический метод - 5,0	-
260	6521757.47	2331620.48	Картометрический метод - 5,0	-
261	6521703.12	2331554.12	Картометрический метод - 5,0	-
262	6521678.82	2331498.45	Картометрический метод - 5,0	-
263	6521686.51	2331463.00	Картометрический метод - 5,0	-
264	6521679.99	2331444.97	Картометрический метод - 5,0	-
265	6521655.21	2331408.83	Картометрический метод - 5,0	-
266	6521641.74	2331347.68	Картометрический метод - 5,0	-
267	6521646.67	2331273.37	Картометрический метод - 5,0	-
268	6521650.68	2331248.61	Картометрический метод - 5,0	-
269	6521643.78	2331216.21	Картометрический метод - 5,0	-
270	6521667.41	2331126.47	Картометрический метод - 5,0	-
271	6521697.65	2331073.92	Картометрический метод - 5,0	-
272	6521716.98	2331055.33	Картометрический метод - 5,0	-
273	6521745.18	2331013.10	Картометрический метод - 5,0	-
274	6521732.55	2331015.04	Картометрический метод - 5,0	-
275	6521728.20	2330997.60	Картометрический метод - 5,0	-
276	6521744.74	2330981.89	Картометрический метод - 5,0	-
277	6521760.02	2330970.86	Картометрический метод - 5,0	-
278	6521770.74	2330952.28	Картометрический метод - 5,0	-
279	6521785.37	2330937.29	Картометрический метод - 5,0	-
280	6521794.26	2330912.76	Картометрический метод - 5,0	-

281	6521805.35	2330892.98	Картометрический метод - 5,0	-
282	6521802.74	2330894.05	Картометрический метод - 5,0	-
283	6521780.56	2330900.20	Картометрический метод - 5,0	-
284	6521756.45	2330879.30	Картометрический метод - 5,0	-
285	6521752.03	2330841.51	Картометрический метод - 5,0	-
286	6521758.22	2330789.18	Картометрический метод - 5,0	-
287	6521783.59	2330755.78	Картометрический метод - 5,0	-
288	6521798.45	2330740.91	Картометрический метод - 5,0	-
289	6521799.52	2330695.53	Картометрический метод - 5,0	-
290	6521784.36	2330642.87	Картометрический метод - 5,0	-
291	6521779.62	2330621.96	Картометрический метод - 5,0	-
292	6521760.98	2330612.05	Картометрический метод - 5,0	-
293	6521740.20	2330617.07	Картометрический метод - 5,0	-
294	6521722.62	2330645.02	Картометрический метод - 5,0	-
295	6521692.25	2330645.99	Картометрический метод - 5,0	-
296	6521650.93	2330627.88	Картометрический метод - 5,0	-
297	6521636.41	2330614.40	Картометрический метод - 5,0	-
298	6521634.84	2330594.78	Картометрический метод - 5,0	-
299	6521630.08	2330594.77	Картометрический метод - 5,0	-
300	6521610.46	2330607.21	Картометрический метод - 5,0	-
301	6521587.02	2330616.04	Картометрический метод - 5,0	-
302	6521563.44	2330606.79	Картометрический метод - 5,0	-
303	6521556.52	2330587.41	Картометрический метод - 5,0	-
304	6521570.27	2330575.97	Картометрический метод - 5,0	-
305	6521566.30	2330568.95	Картометрический метод - 5,0	-
306	6521552.17	2330566.12	Картометрический метод - 5,0	-
307	6521526.08	2330562.24	Картометрический метод - 5,0	-
308	6521504.37	2330555.60	Картометрический метод - 5,0	-
309	6521495.91	2330544.32	Картометрический метод - 5,0	-
310	6521494.62	2330525.25	Картометрический метод - 5,0	-
311	6521516.60	2330512.17	Картометрический метод - 5,0	-
312	6521541.07	2330509.33	Картометрический метод - 5,0	-
313	6521544.89	2330506.89	Картометрический метод - 5,0	-
314	6521544.20	2330506.27	Картометрический метод - 5,0	-
315	6521528.08	2330506.65	Картометрический метод - 5,0	-
316	6521480.15	2330517.86	Картометрический метод - 5,0	-
317	6521460.82	2330517.25	Картометрический метод - 5,0	-
318	6521423.66	2330512.65	Картометрический метод - 5,0	-
319	6521374.52	2330493.07	Картометрический метод - 5,0	-
320	6521355.09	2330475.06	Картометрический метод - 5,0	-
321	6521350.76	2330445.12	Картометрический метод - 5,0	-

322	6521331.25	2330426.00	Картометрический метод - 5,0	-
323	6521308.83	2330417.69	Картометрический метод - 5,0	-
324	6521294.67	2330417.32	Картометрический метод - 5,0	-
325	6521273.65	2330433.93	Картометрический метод - 5,0	-
326	6521247.07	2330439.76	Картометрический метод - 5,0	-
327	6521223.66	2330448.56	Картометрический метод - 5,0	-
328	6521193.43	2330453.47	Картометрический метод - 5,0	-
329	6521168.54	2330465.75	Картометрический метод - 5,0	-
330	6521139.48	2330465.44	Картометрический метод - 5,0	-
331	6521110.96	2330455.47	Картометрический метод - 5,0	-
332	6521084.22	2330450.76	Картометрический метод - 5,0	-
333	6521041.25	2330427.91	Картометрический метод - 5,0	-
334	6521032.04	2330418.45	Картометрический метод - 5,0	-
335	6521023.84	2330471.40	Картометрический метод - 5,0	-
336	6521014.27	2330519.71	Картометрический метод - 5,0	-
337	6520992.72	2330620.98	Картометрический метод - 5,0	-
338	6520958.43	2330660.69	Картометрический метод - 5,0	-
339	6520919.16	2330739.41	Картометрический метод - 5,0	-
340	6520886.15	2330770.00	Картометрический метод - 5,0	-
341	6520848.09	2330911.57	Картометрический метод - 5,0	-
342	6520839.18	2330980.53	Картометрический метод - 5,0	-
343	6520780.74	2330974.06	Картометрический метод - 5,0	-
344	6520743.69	2331053.72	Картометрический метод - 5,0	-
345	6520648.20	2331199.48	Картометрический метод - 5,0	-
346	6520592.91	2331259.93	Картометрический метод - 5,0	-
347	6520427.76	2331434.66	Картометрический метод - 5,0	-
348	6520313.00	2331539.75	Картометрический метод - 5,0	-
349	6520344.10	2331586.69	Картометрический метод - 5,0	-
350	6520348.79	2331614.86	Картометрический метод - 5,0	-
351	6520339.99	2331652.41	Картометрический метод - 5,0	-
352	6520320.04	2331677.64	Картометрический метод - 5,0	-
353	6520313.58	2331698.17	Картометрический метод - 5,0	-
354	6520323.26	2331721.29	Картометрический метод - 5,0	-
355	6520271.06	2331785.23	Геодезический метод - 0,5	-
356	6520042.15	2332022.54	Геодезический метод - 0,5	-
357	6519973.83	2332091.91	Геодезический метод - 0,5	-
358	6519940.63	2332123.93	Геодезический метод - 0,5	-
359	6519922.68	2332139.94	Геодезический метод - 0,5	-
360	6519903.87	2332153.86	Геодезический метод - 0,5	-
361	6519884.86	2332165.62	Геодезический метод - 0,5	-
362	6519849.17	2332179.83	Геодезический метод - 0,5	-

363	6519797.31	2332187.10	Геодезический метод - 0,5	-
364	6519767.55	2332188.55	Геодезический метод - 0,5	-
365	6519133.93	2332221.72	Геодезический метод - 0,5	-
366	6519099.15	2332228.15	Геодезический метод - 0,5	-
367	6518991.91	2332265.45	Геодезический метод - 0,5	-
368	6518826.11	2332324.18	Геодезический метод - 0,5	-
369	6518800.91	2332330.06	Геодезический метод - 0,5	-
370	6518707.40	2332331.97	Геодезический метод - 0,5	-
371	6518676.48	2332326.28	Геодезический метод - 0,5	-
372	6518593.51	2332314.84	Геодезический метод - 0,5	-
373	6518536.73	2332304.31	Геодезический метод - 0,5	-
374	6518428.46	2332282.08	Геодезический метод - 0,5	-
375	6518374.55	2332269.00	Геодезический метод - 0,5	-
376	6518342.28	2332262.58	Геодезический метод - 0,5	-
377	6518326.19	2332261.28	Геодезический метод - 0,5	-
378	6518312.76	2332263.03	Геодезический метод - 0,5	-
379	6518298.24	2332271.71	Геодезический метод - 0,5	-
380	6518288.08	2332283.38	Геодезический метод - 0,5	-
381	6518275.41	2332297.25	Картометрический метод - 5,0	-
382	6518055.37	2332238.74	Картометрический метод - 5,0	-
383	6518058.22	2332216.53	Картометрический метод - 5,0	-
384	6518068.29	2332097.99	Картометрический метод - 5,0	-
385	6518206.62	2332102.15	Картометрический метод - 5,0	-
386	6518659.26	2332048.71	Картометрический метод - 5,0	-
387	6518799.09	2332035.64	Картометрический метод - 5,0	-
388	6518885.34	2332034.33	Картометрический метод - 5,0	-
389	6518975.51	2332022.57	Картометрический метод - 5,0	-
390	6519021.25	2332000.36	Картометрический метод - 5,0	-
391	6519095.19	2331928.40	Картометрический метод - 5,0	-
392	6519194.18	2331860.31	Картометрический метод - 5,0	-
393	6519358.22	2331702.97	Картометрический метод - 5,0	-
394	6519634.57	2331556.47	Картометрический метод - 5,0	-
395	6519766.56	2331478.06	Картометрический метод - 5,0	-
396	6519834.61	2331364.58	Картометрический метод - 5,0	-
397	6519921.23	2331209.82	Картометрический метод - 5,0	-
398	6519997.53	2331086.02	Картометрический метод - 5,0	-
399	6520024.34	2330978.73	Картометрический метод - 5,0	-
400	6520051.80	2330864.19	Картометрический метод - 5,0	-
401	6520218.84	2330470.09	Картометрический метод - 5,0	-
402	6520342.58	2330040.90	Картометрический метод - 5,0	-
403	6520408.57	2329902.66	Картометрический метод - 5,0	-

404	6520521.02	2329729.03	Картометрический метод - 5,0	-
405	6520731.38	2329448.41	Картометрический метод - 5,0	-
406	6520906.67	2329237.94	Картометрический метод - 5,0	-
407	6521029.10	2329097.63	Картометрический метод - 5,0	-
408	6521115.72	2329054.30	Картометрический метод - 5,0	-
409	6521216.77	2329025.41	Картометрический метод - 5,0	-
410	6521303.38	2329025.41	Картометрический метод - 5,0	-
411	6521375.57	2329037.79	Картометрический метод - 5,0	-
412	6521468.37	2329068.74	Картометрический метод - 5,0	-
413	6521575.18	2329090.98	Картометрический метод - 5,0	-
414	6521688.24	2329120.49	Картометрический метод - 5,0	-
415	6521792.29	2329150.15	Картометрический метод - 5,0	-
416	6521915.19	2329214.09	Картометрический метод - 5,0	-
417	6522036.45	2329322.30	Картометрический метод - 5,0	-
418	6522165.90	2329432.15	Картометрический метод - 5,0	-
419	6522303.55	2329605.93	Картометрический метод - 5,0	-
420	6522545.78	2329881.77	Картометрический метод - 5,0	-
1	6522565.40	2329900.68	Картометрический метод - 5,0	-

3. Сведения о частях границ объекта землеустройства		
Обозначение части границы		Описание прохождения части границы
от т.	до т.	
1	**2**	**3**
1	2	-
2	3	-
3	4	-
4	5	-
5	6	-
6	7	-
7	8	-
8	9	-
9	10	-
10	11	-
11	12	-
12	13	-
13	14	-
14	15	-
15	16	-
16	17	-
17	18	-
18	19	-
19	20	-
20	21	-
21	22	-
22	23	-
23	24	-
24	25	-
25	26	-
26	27	-
27	28	-
28	29	-
29	30	-
30	31	-
31	32	-
32	33	-
33	34	-
34	35	-
35	36	-
36	37	-
37	38	по середине реки Молога
38	39	по середине реки Молога
39	40	по середине реки Молога
40	41	по середине реки Молога
41	42	по середине реки Молога
42	43	по середине реки Молога
43	44	по середине реки Молога
44	45	по середине реки Молога
45	46	по середине реки Молога
46	47	по середине реки Молога
47	48	по середине реки Молога
48	49	по середине реки Молога
49	50	по середине реки Молога
50	51	по середине реки Молога
51	52	по середине реки Молога
52	53	по середине реки Молога

53	54	по середине реки Молога
54	55	по середине реки Молога
55	56	по середине реки Молога
56	57	по середине реки Молога
57	58	по середине реки Молога
58	59	по середине реки Молога
59	60	по середине реки Молога
60	61	по середине реки Молога
61	62	по середине реки Молога
62	63	по середине реки Молога
63	64	по середине реки Молога
64	65	по середине реки Молога
65	66	по середине реки Молога
66	67	по середине реки Молога
67	68	по середине реки Молога
68	69	по середине реки Молога
69	70	по середине реки Молога
70	71	по середине реки Молога
71	72	по середине реки Молога
72	73	по середине реки Молога
73	74	по середине реки Молога
74	75	по середине реки Молога
75	76	по середине реки Молога
76	77	по середине реки Молога
77	78	по середине реки Молога
78	79	по середине реки Молога
79	80	по середине реки Молога
80	81	по середине реки Молога
81	82	по середине реки Молога
82	83	по середине реки Молога
83	84	по середине реки Молога
84	85	по середине реки Молога
85	86	по середине реки Молога
86	87	по середине реки Молога
87	88	по середине реки Молога
88	89	по середине реки Молога
89	90	-
90	91	-
91	92	-
92	93	-
93	94	по границе н.п. Красино
94	95	по границе н.п. Красино
95	96	по границе н.п. Красино
96	97	по границе н.п. Красино
97	98	по границе н.п. Красино
98	99	по границе н.п. Красино
99	100	по границе н.п. Красино
100	101	по границе н.п. Красино
101	102	по границе н.п. Красино
102	103	по границе н.п. Красино
103	104	по границе н.п. Красино
104	105	по границе н.п. Красино
105	106	по границе н.п. Красино
106	107	по границе н.п. Красино
107	108	по границе н.п. Красино
108	109	по границе н.п. Красино
109	110	по границе н.п. Красино
110	111	по границе н.п. Красино
111	112	по границе н.п. Красино

112	113	по границе н.п. Красино
113	114	по границе н.п. Красино
114	115	-
115	116	-
116	117	-
117	118	-
118	119	-
119	120	-
120	121	-
121	122	-
122	123	-
123	124	-
124	125	-
125	126	-
126	127	-
127	128	-
128	129	-
129	130	-
130	131	-
131	132	-
132	133	-
133	134	-
134	135	-
135	136	-
136	137	по границе н.п. Кортиха
137	138	по границе н.п. Кортиха
138	139	по границе н.п. Кортиха
139	140	по границе н.п. Кортиха
140	141	по границе н.п. Кортиха
141	142	по границе н.п. Кортиха
142	143	по границе н.п. Кортиха
143	144	по границе н.п. Кортиха
144	145	по границе н.п. Кортиха
145	146	по границе н.п. Кортиха
146	147	по границе н.п. Кортиха
147	148	по границе н.п. Кортиха
148	149	по границе н.п. Кортиха
149	150	по границе н.п. Кортиха
150	151	по границе н.п. Кортиха
151	152	по границе н.п. Кортиха
152	153	по границе н.п. Кортиха
153	154	по границе н.п. Кортиха
154	155	по границе н.п. Кортиха
155	156	по границе н.п. Кортиха
156	157	по границе н.п. Кортиха
157	158	по границе н.п. Кортиха
158	159	по границе н.п. Кортиха
159	160	по границе н.п. Кортиха
160	161	по границе н.п. Кортиха
161	162	-
162	163	-
163	164	-
164	165	-
165	166	-
166	167	-
167	168	-
168	169	-
169	170	-
170	171	-

171	172	-
172	173	-
173	174	-
174	175	-
175	176	-
176	177	-
177	178	-
178	179	-
179	180	-
180	181	-
181	182	-
182	183	-
183	184	-
184	185	-
185	186	-
186	187	-
187	188	-
188	189	-
189	190	-
190	191	-
191	192	-
192	193	-
193	194	-
194	195	-
195	196	-
196	197	-
197	198	-
198	199	-
199	200	-
200	201	-
201	202	-
202	203	-
203	204	-
204	205	-
205	206	-
206	207	-
207	208	-
208	209	-
209	210	-
210	211	-
211	212	-
212	213	-
213	214	-
214	215	-
215	216	-
216	217	по границе н.п. Модно
217	218	по границе н.п. Модно
218	219	по границе н.п. Модно
219	220	по границе н.п. Модно
220	221	по границе н.п. Модно
221	222	по границе н.п. Модно
222	223	по границе н.п. Модно
223	224	по границе н.п. Модно
224	225	по границе н.п. Модно
225	226	по границе н.п. Модно
226	227	по границе н.п. Модно
227	228	по береговой линии правого берега реки Молога
228	229	-
229	230	-

230	231	-
231	232	-
232	233	-
233	234	-
234	235	-
235	236	-
236	237	-
237	238	-
238	239	-
239	240	-
240	241	-
241	242	-
242	243	-
243	244	-
244	245	-
245	246	-
246	247	-
247	248	-
248	249	-
249	250	-
250	251	-
251	252	-
252	253	-
253	254	-
254	255	-
255	256	-
256	257	-
257	258	-
258	259	-
259	260	-
260	261	-
261	262	-
262	263	-
263	264	-
264	265	-
265	266	-
266	267	-
267	268	-
268	269	-
269	270	-
270	271	-
271	272	-
272	273	-
273	274	-
274	275	-
275	276	-
276	277	-
277	278	-
278	279	-
279	280	-
280	281	-
281	282	-
282	283	-
283	284	-
284	285	-
285	286	-
286	287	-
287	288	-
288	289	-

289	290	-
290	291	-
291	292	-
292	293	-
293	294	-
294	295	-
295	296	-
296	297	-
297	298	-
298	299	-
299	300	-
300	301	-
301	302	-
302	303	-
303	304	-
304	305	-
305	306	-
306	307	-
307	308	-
308	309	-
309	310	-
310	311	-
311	312	-
312	313	-
313	314	-
314	315	-
315	316	-
316	317	-
317	318	-
318	319	-
319	320	-
320	321	-
321	322	-
322	323	-
323	324	-
324	325	-
325	326	-
326	327	-
327	328	-
328	329	-
329	330	-
330	331	-
331	332	-
332	333	-
333	334	-
334	335	-
335	336	по границе н.п. Плотичье
336	337	по границе н.п. Плотичье
337	338	по границе н.п. Плотичье
338	339	по границе н.п. Плотичье
339	340	по границе н.п. Плотичье
340	341	по границе н.п. Плотичье
341	342	по границе н.п. Плотичье
342	343	по границе н.п. Плотичье
343	344	по границе н.п. Плотичье
344	345	по границе н.п. Плотичье
345	346	по границе н.п. Плотичье
346	347	по границе н.п. Плотичье
347	348	по границе н.п. Плотичье

348	349	по границе н.п. Плотичье
349	350	по границе н.п. Плотичье
350	351	по границе н.п. Плотичье
351	352	по границе н.п. Плотичье
352	353	по границе н.п. Плотичье
353	354	по границе н.п. Плотичье
354	355	по границе земельного участка с К№35:19:0000000:67
355	356	по границе земельного участка с К№35:19:0000000:67
356	357	по границе земельного участка с К№35:19:0000000:67
357	358	по границе земельного участка с К№35:19:0000000:67
358	359	по границе земельного участка с К№35:19:0000000:67
359	360	по границе земельного участка с К№35:19:0000000:67
360	361	по границе земельного участка с К№35:19:0000000:67
361	362	по границе земельного участка с К№35:19:0000000:67
362	363	по границе земельного участка с К№35:19:0000000:67
363	364	по границе земельного участка с К№35:19:0000000:67
364	365	по границе земельного участка с К№35:19:0000000:67
365	366	по границе земельного участка с К№35:19:0000000:67
366	367	по границе земельного участка с К№35:19:0000000:67
367	368	по границе земельного участка с К№35:19:0000000:67
368	369	по границе земельного участка с К№35:19:0000000:67
369	370	по границе земельного участка с К№35:19:0000000:67
370	371	по границе земельного участка с К№35:19:0000000:67
371	372	по границе земельного участка с К№35:19:0000000:67
372	373	по границе земельного участка с К№35:19:0000000:67
373	374	по границе земельного участка с К№35:19:0000000:67
374	375	по границе земельного участка с К№35:19:0000000:67
375	376	по границе земельного участка с К№35:19:0000000:67
376	377	по границе земельного участка с К№35:19:0000000:67
377	378	по границе земельного участка с К№35:19:0000000:67
378	379	по границе земельного участка с К№35:19:0000000:67
379	380	по границе земельного участка с К№35:19:0000000:67
380	381	по границе земельного участка с К№35:19:0000000:67
381	382	-
382	383	-
383	384	-
384	385	по середине реки Молога
385	386	по середине реки Молога
386	387	по середине реки Молога
387	388	по середине реки Молога
388	389	по середине реки Молога
389	390	по середине реки Молога
390	391	по середине реки Молога
391	392	по середине реки Молога
392	393	по середине реки Молога
393	394	по середине реки Молога
394	395	по середине реки Молога
395	396	по середине реки Молога
396	397	по середине реки Молога
397	398	по середине реки Молога
398	399	по середине реки Молога
399	400	по середине реки Молога
400	401	по середине реки Молога
401	402	по середине реки Молога
402	403	по середине реки Молога
403	404	по середине реки Молога
404	405	по середине реки Молога
405	406	по середине реки Молога
406	407	по середине реки Молога

407	408	по середине реки Молога
408	409	по середине реки Молога
409	410	по середине реки Молога
410	411	по середине реки Молога
411	412	по середине реки Молога
412	413	по середине реки Молога
413	414	по середине реки Молога
414	415	по середине реки Молога
415	416	по середине реки Молога
416	417	по середине реки Молога
417	418	по середине реки Молога
418	419	по середине реки Молога
419	420	по середине реки Молога
420	1	-

Лист № 23

КАРТА (ПЛАН)

Особо охраняемая природная территория областного значения "Комплексный (ландшафтный) государственный природный заказник "Модно" Устюженского муниципального района Вологодской области

(наименование объекта землеустройства)

План границ объекта землеустройства

Схема размещения листов плана

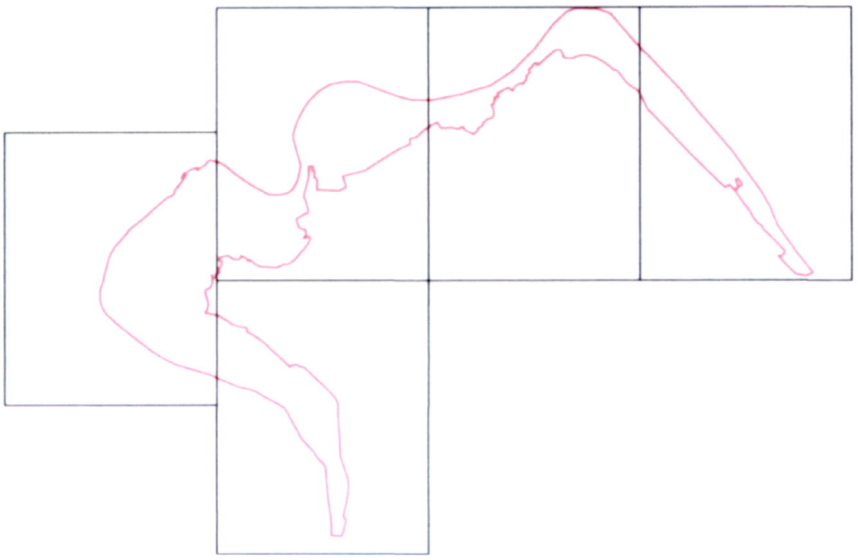

Без масштаба

Лист № 24

КАРТА (ПЛАН)
Особо охраняемая природная территория областного значения "Комплексный (ландшафтный) государственный природный заказник "Модно"
Устюженского муниципального района Вологодской области

План границ объекта землеустройства

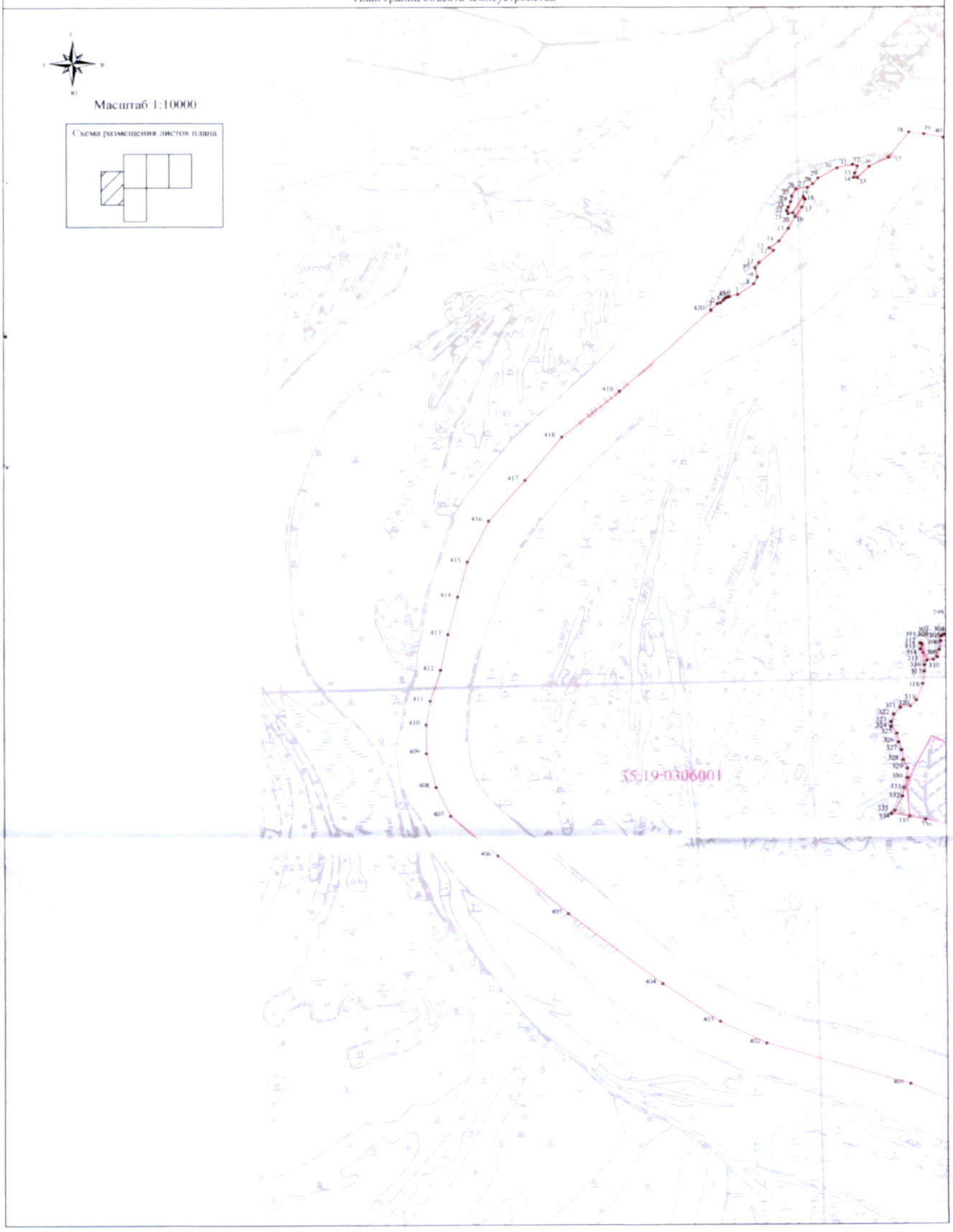

Лист № 25

КАРТА (ПЛАН)

Особо охраняемая природная территория областного значения "Комплексный (ландшафтный) государственный природный заказник "Модно" Устюженского муниципального района Вологодской области

План границ объекта землеустройства

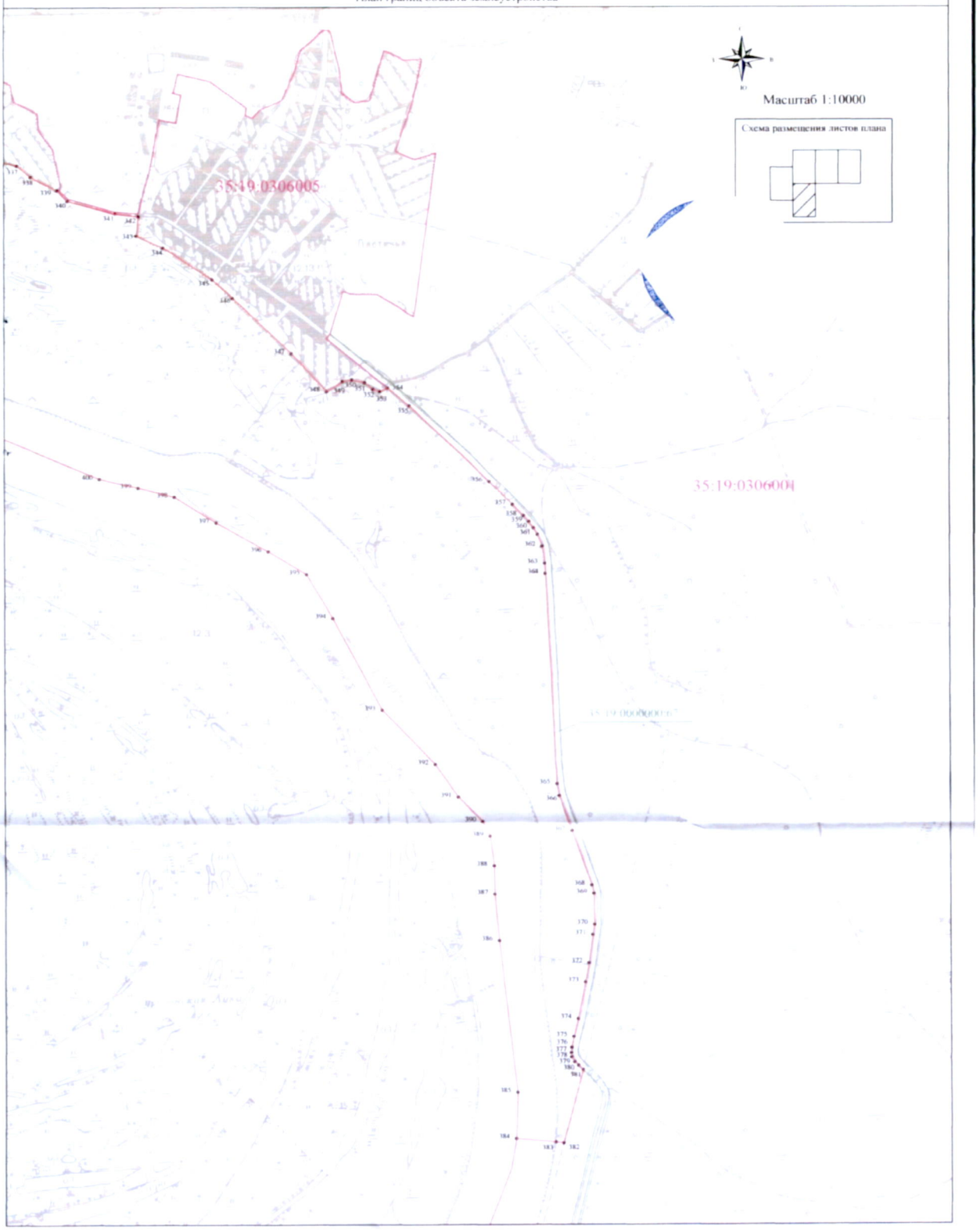

Лист № 1

КАРТА (ПЛАН)

Особо охраняемая природная территория областного значения "Комплексный (ландшафтный) государственный природный заказник "Модно" Устюженского муниципального района Вологодской области

План границ объекта землеустройства

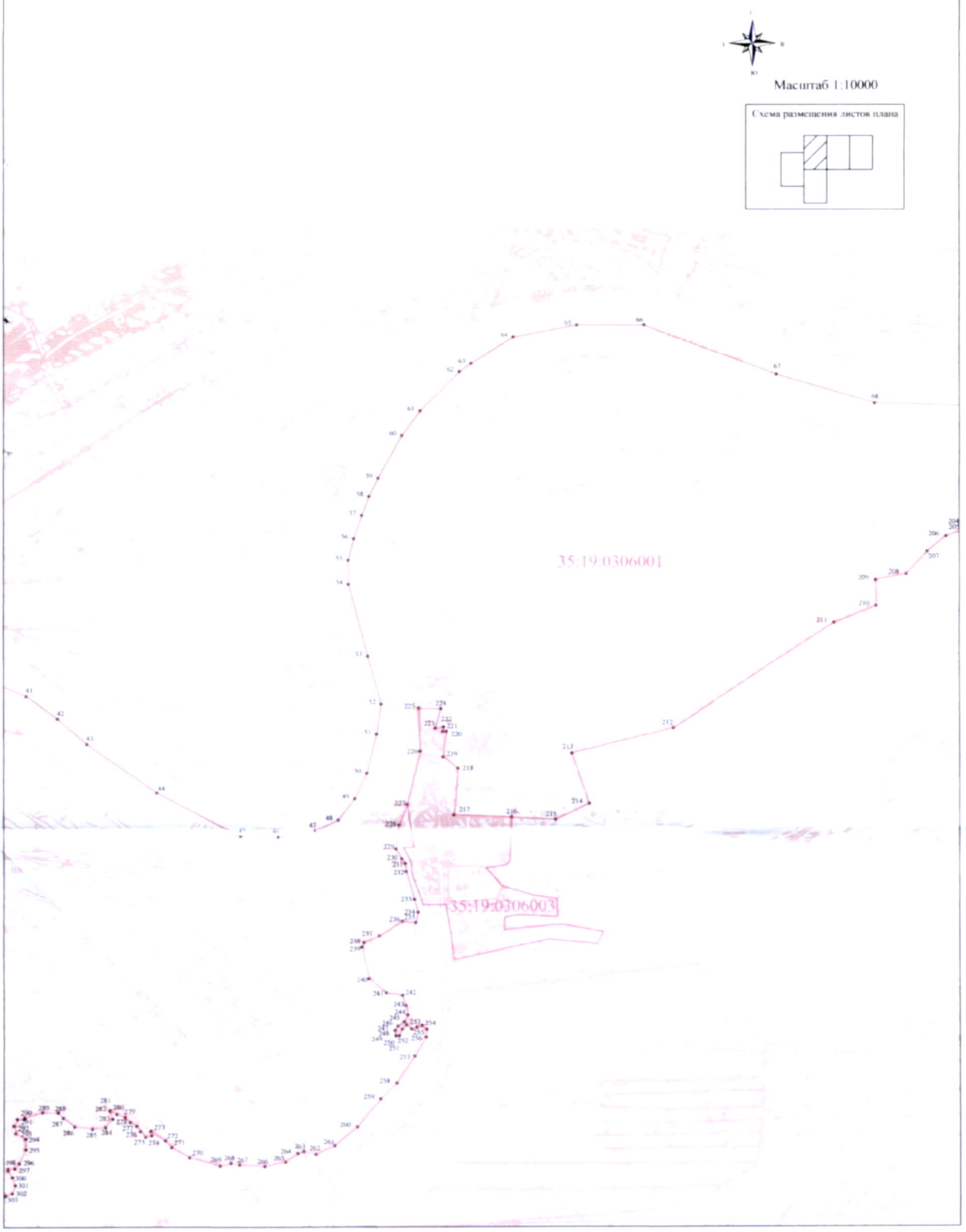

Лист № 2

КАРТА (ПЛАН)

Особо охраняемая природная территория областного значения "Комплексный (ландшафтный) государственный природный заказник "Модно" Устюженского муниципального района Вологодской области

План границ объекта землеустройства

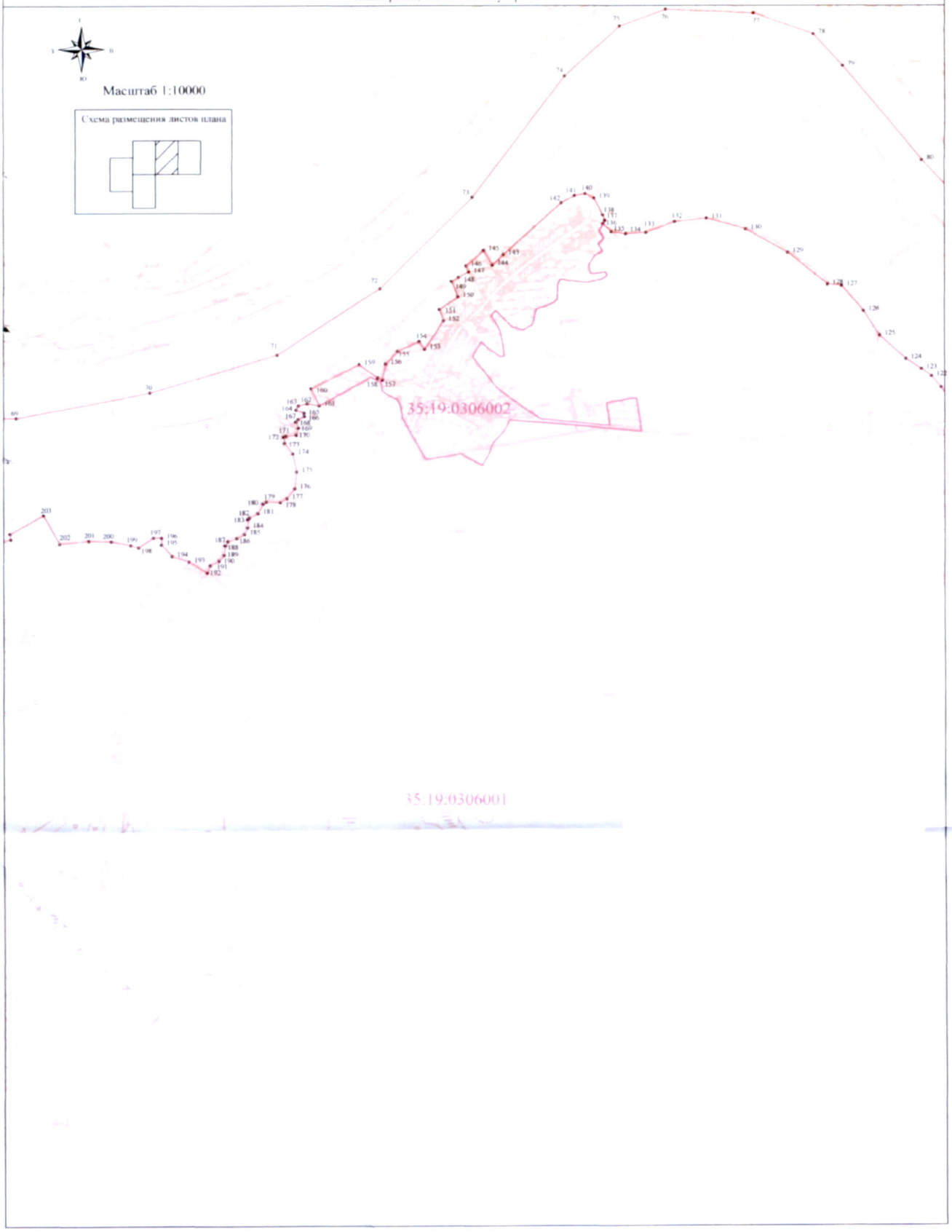

Лист № 24

КАРТА (ПЛАН)

Особо охраняемая природная территория областного значения "Комплексный (ландшафтный) государственный природный заказник "Модно" Устюженского муниципального района Вологодской области

План границ объекта землеустройства

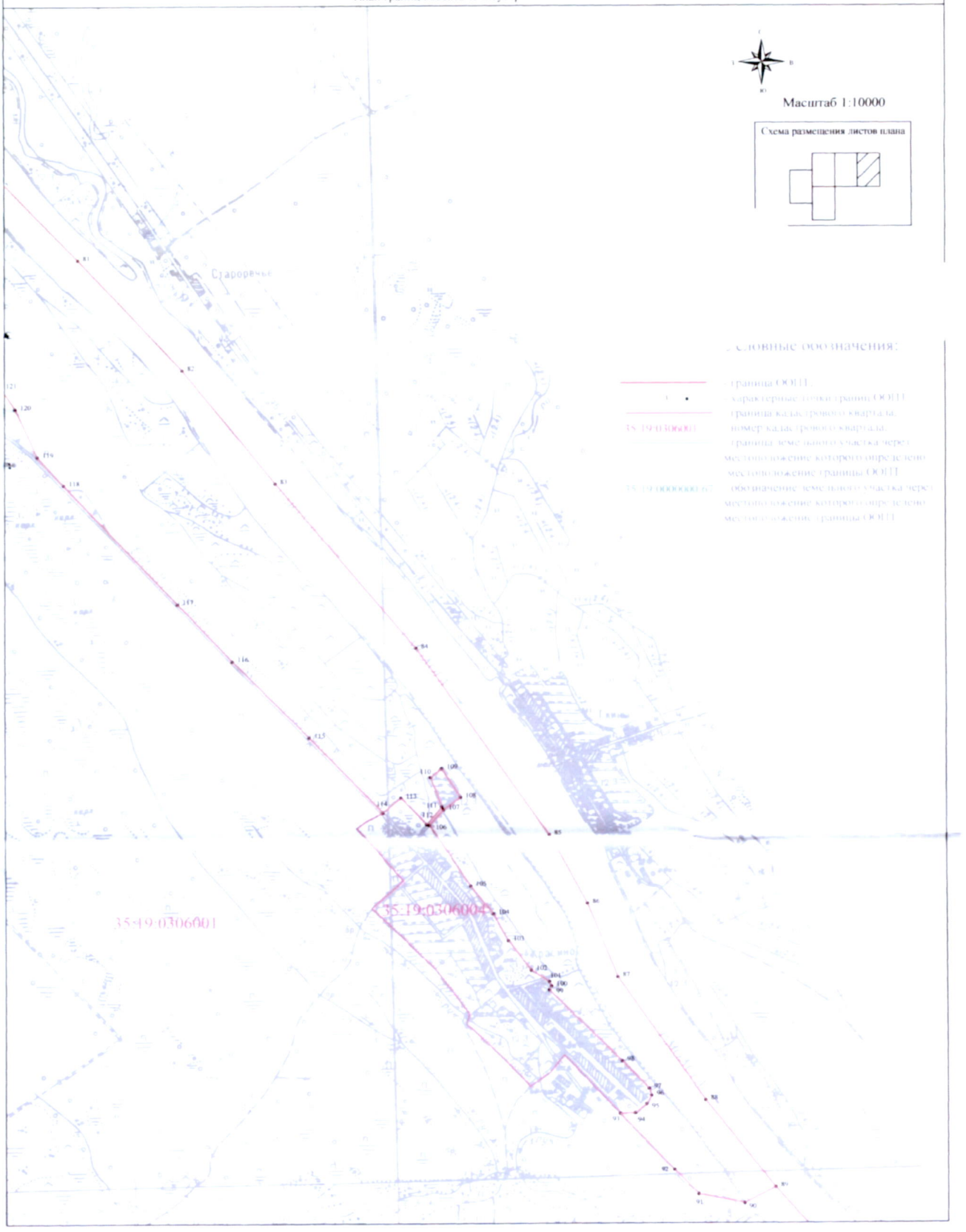

Приложение 3
к постановлению
Правительства области
от 20.12.2021 № 1478
«Приложение 1
к Положению

Карта (план) комплексного (ландшафтного) государственного природного заказника «Ванская Лука» Устюженского района Вологодской области

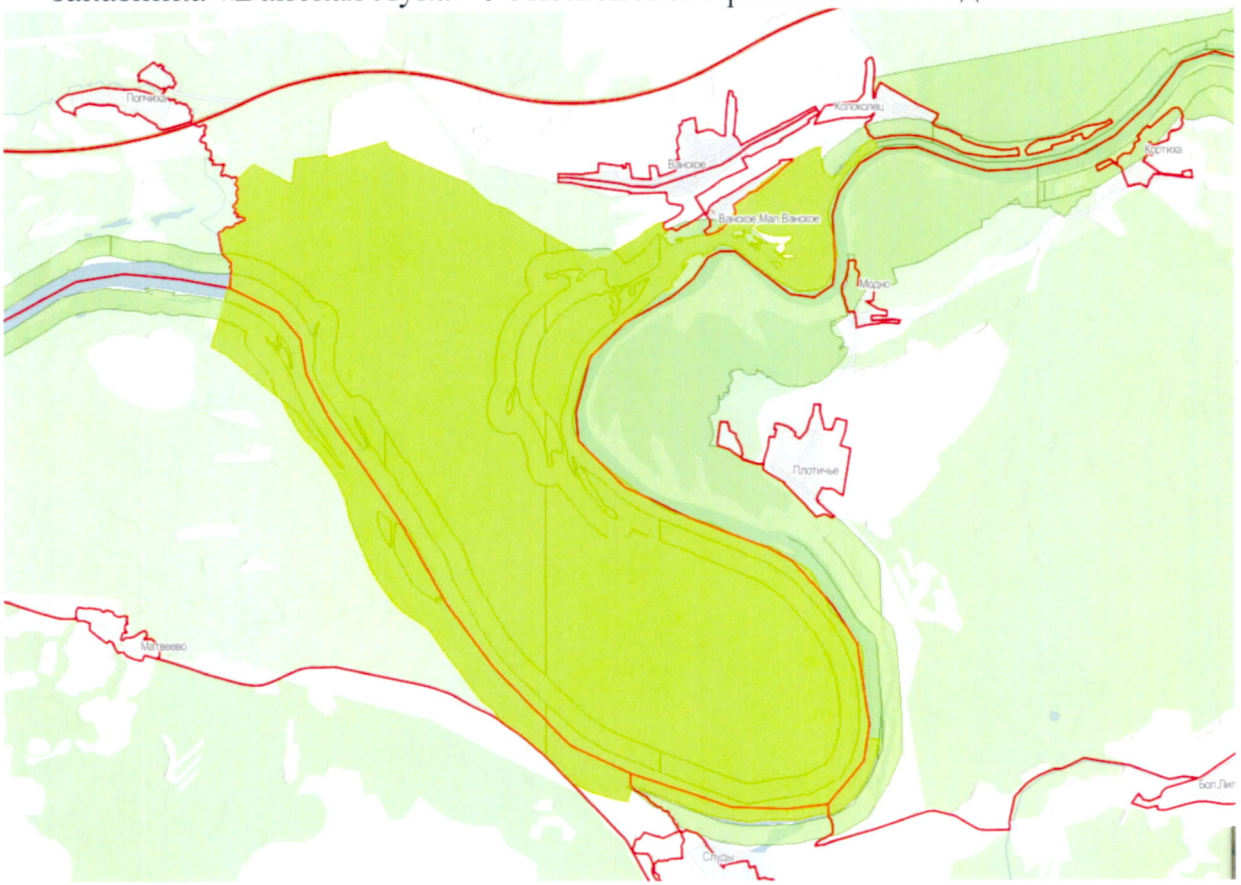

- ООПТ (реестровый номер в ЕГРН 35:19-6.61)»

Приложение 4
к постановлению
Правительства области
от 20.12.2021 № 1478

«Приложение 2
к Положению

Графическое описание местоположения границ комплексного (ландшафтного) государственного природного заказника «Ванская Лука» Устюженского района Вологодской области

Сведения об объекте землеустройства		
№ п/п	Характеристики объекта землеустройства	Описание характеристик
1	2	3
1.	Местоположение объекта землеустройства	Вологодская область, Устюженский район, МО Моденское, МО Лентьевское, государственный природный заказник «Ванская Лука»
2.	Площадь объекта землеустройства +/- величина погрешности определения площади (Р +/- Дельта Р)	2489,64 га ± 8,73 га
3.	Иные характеристики объекта землеустройства	Ограничения в использовании объектов недвижимости в границах государственного природного заказника «Ванская Лука» указаны в Постановлении Правительства Вологодской области от 18.09.2007г. №1259

Сведения о местоположении границ объекта землеустройства				
1. Система координат: государственная 1963 года				
2. Сведения о характерных точках границ объекта землеустройства				
Обозначение характерных точек границы	Координаты, м		Метод определения координат и средняя квадратическая погрешность положения характерной точки (M_t), м	Описание закрепления точки
	X	Y		
1	2	3	4	5
1	6522425.26	2325461.27	Картометрический метод - 5,0	-
2	6522686.88	2325532.06	Картометрический метод - 5,0	-
3	6522707.99	2325532.48	Картометрический метод - 5,0	-
4	6522724.49	2325539.22	Картометрический метод - 5,0	-
5	6522735.45	2325535.85	Картометрический метод - 5,0	-
6	6522748.96	2325522.29	Картометрический метод - 5,0	-
7	6522760.79	2325522.29	Картометрический метод - 5,0	-
8	6522768.82	2325532.90	Картометрический метод - 5,0	-
9	6522783.20	2325536.27	Картометрический метод - 5,0	-
10	6522799.64	2325532.06	Картометрический метод - 5,0	-
11	6522807.29	2325523.56	Картометрический метод - 5,0	-

12	6522818.68	2325506.28	Картометрический метод - 5,0	-
13	6522840.66	2325491.03	Картометрический метод - 5,0	-
14	6522863.01	2325462.30	Картометрический метод - 5,0	-
15	6522878.64	2325447.13	Картометрический метод - 5,0	-
16	6522912.45	2325432.31	Картометрический метод - 5,0	-
17	6522947.17	2325425.36	Картометрический метод - 5,0	-
18	6523044.68	2325405.48	Картометрический метод - 5,0	-
19	6523086.03	2325399.58	Картометрический метод - 5,0	-
20	6523101.65	2325401.75	Картометрический метод - 5,0	-
21	6523104.64	2325410.32	Картометрический метод - 5,0	-
22	6523110.61	2325429.71	Картометрический метод - 5,0	-
23	6523126.18	2325446.01	Картометрический метод - 5,0	-
24	6523141.37	2325453.17	Картометрический метод - 5,0	-
25	6523152.60	2325467.15	Картометрический метод - 5,0	-
26	6523153.53	2325480.71	Картометрический метод - 5,0	-
27	6523148.86	2325505.43	Картометрический метод - 5,0	-
28	6523151.68	2325528.83	Картометрический метод - 5,0	-
29	6523162.86	2325547.51	Картометрический метод - 5,0	-
30	6523174.09	2325555.45	Картометрический метод - 5,0	-
31	6523187.60	2325563.81	Картометрический метод - 5,0	-
32	6523192.27	2325571.75	Картометрический метод - 5,0	-
33	6523194.60	2325592.75	Картометрический метод - 5,0	-
34	6523204.42	2325606.31	Картометрический метод - 5,0	-
35	6523214.19	2325612.84	Картометрический метод - 5,0	-
36	6523214.84	2325624.01	Картометрический метод - 5,0	-
37	6523220.21	2325647.89	Картометрический метод - 5,0	-
38	6523233.34	2325660.60	Картометрический метод - 5,0	-
39	6523249.35	2325663.91	Картометрический метод - 5,0	-
40	6523262.48	2325655.27	Картометрический метод - 5,0	-
41	6523264.16	2325634.75	Картометрический метод - 5,0	-
42	6523275.67	2325617.90	Картометрический метод - 5,0	-
43	6523274.80	2325601.46	Картометрический метод - 5,0	-
44	6523266.61	2325589.94	Картометрический метод - 5,0	-
45	6523267.42	2325584.60	Картометрический метод - 5,0	-
46	6523273.17	2325584.60	Картометрический метод - 5,0	-
47	6523283.86	2325591.98	Картометрический метод - 5,0	-
48	6523296.99	2325593.66	Картометрический метод - 5,0	-
49	6523307.68	2325584.18	Картометрический метод - 5,0	-
50	6523307.25	2325568.16	Картометрический метод - 5,0	-
51	6523305.24	2325557.91	Картометрический метод - 5,0	-
52	6523309.74	2325555.03	Картометрический метод - 5,0	-
53	6523317.12	2325560.37	Картометрический метод - 5,0	-
54	6523327.81	2325565.28	Картометрический метод - 5,0	-
55	6523342.90	2325565.28	Картометрический метод - 5,0	-
56	6523361.94	2325551.09	Картометрический метод - 5,0	-
57	6523372.58	2325535.99	Картометрический метод - 5,0	-
58	6523379.69	2325536.90	Картометрический метод - 5,0	-
59	6523386.47	2325542.73	Картометрический метод - 5,0	-
60	6523394.17	2325561.14	Картометрический метод - 5,0	-
61	6523421.57	2325575.26	Картометрический метод - 5,0	-
62	6523462.87	2325583.76	Картометрический метод - 5,0	-
63	6523502.59	2325570.76	Картометрический метод - 5,0	-
64	6523519.19	2325569.15	Картометрический метод - 5,0	-
65	6523538.62	2325581.30	Картометрический метод - 5,0	-
66	6523557.23	2325583.34	Картометрический метод - 5,0	-
67	6523582.19	2325574.06	Картометрический метод - 5,0	-
68	6523596.89	2325556.78	Картометрический метод - 5,0	-
69	6523614.20	2325553.20	Картометрический метод - 5,0	-
70	6523624.89	2325564.93	Картометрический метод - 5,0	-
71	6523632.49	2325577.65	Картометрический метод - 5,0	-

72	6523647.25	2325579.19	Картометрический метод - 5,0	-
73	6523659.13	2325576.38	Картометрический метод - 5,0	-
74	6523804.71	2325727.20	Картометрический метод - 5,0	-
75	6523608.29	2326125.13	Картометрический метод - 5,0	-
76	6523850.61	2326144.10	Картометрический метод - 5,0	-
77	6523863.64	2326155.41	Картометрический метод - 5,0	-
78	6523886.43	2326343.94	Картометрический метод - 5,0	-
79	6523912.80	2326480.64	Картометрический метод - 5,0	-
80	6523876.77	2326477.90	Картометрический метод - 5,0	-
81	6524059.90	2327075.96	Картометрический метод - 5,0	-
82	6523985.29	2327107.01	Картометрический метод - 5,0	-
83	6523810.03	2327513.52	Картометрический метод - 5,0	-
84	6523659.83	2327892.77	Картометрический метод - 5,0	-
85	6523619.41	2327953.04	Картометрический метод - 5,0	-
86	6523497.38	2328086.85	Картометрический метод - 5,0	-
87	6523441.33	2328159.63	Картометрический метод - 5,0	-
88	6523428.79	2328201.42	Картометрический метод - 5,0	-
89	6523394.77	2328317.68	Картометрический метод - 5,0	-
90	6523330.85	2328419.18	Картометрический метод - 5,0	-
91	6523250.44	2328538.81	Картометрический метод - 5,0	-
92	6523174.15	2328672.76	Картометрический метод - 5,0	-
93	6523081.25	2328844.65	Картометрический метод - 5,0	-
94	6523008.70	2328984.72	Картометрический метод - 5,0	-
95	6522926.07	2329176.98	Картометрический метод - 5,0	-
96	6522908.65	2329195.31	Картометрический метод - 5,0	-
97	6522895.25	2329199.32	Картометрический метод - 5,0	-
98	6522912.11	2329246.65	Геодезический метод - 0,1	-
99	6522924.76	2329311.33	Картометрический метод -7,5	-
100	6522930.78	2329329.08	Картометрический метод - 7,5	-
101	6522936.09	2329344.71	Картометрический метод - 7,5	-
102	6522940.30	2329353.49	Картометрический метод - 7,5	-
103	6522954.16	2329376.70	Картометрический метод -7,5	-
104	6522966.57	2329395.53	Геодезический метод- 0,1	-
105	6522994.78	2329432.25	Геодезический метод- 0,1	-
106	6523058.59	2329538.57	Геодезический метод- 0,1	-
107	6523082.78	2329570.27	Геодезический метод- 0,1	-
108	6523090.10	2329600.90	Картометрический метод - 5,0	-
109	6523139.58	2329676.49	Картометрический метод - 5,0	-
110	6523179.08	2329702.97	Картометрический метод - 5,0	-
111	6523212.35	2329751.30	Картометрический метод - 5,0	-
112	6523262.27	2329826.04	Картометрический метод - 5,0	-
113	6523279.74	2329865.30	Картометрический метод - 5,0	-
114	6523287.28	2329906.68	Картометрический метод - 5,0	-
114	6523287.28	2329906.68	Картометрический метод - 5,0	-
115	6523269.37	2329907.03	Картометрический метод - 5,0	-
116	6523248.27	2329911.88	Картометрический метод - 5,0	-
117	6523230.20	2329930.70	Картометрический метод - 5,0	-
118	6523210.61	2329942.43	Картометрический метод - 5,0	-
119	6523203.83	2329950.30	Картометрический метод - 5,0	-
120	6523186.14	2329950.30	Картометрический метод - 5,0	-
121	6523168.77	2329925.85	Картометрический метод - 5,0	-
122	6523147.45	2329904.50	Картометрический метод - 5,0	-
123	6523133.78	2329908.01	Картометрический метод - 5,0	-
124	6523123.14	2329938.29	Картометрический метод - 5,0	-
125	6523110.66	2329948.97	Картометрический метод - 5,0	-
126	6523098.23	2329948.40	Картометрический метод - 5,0	-
127	6523081.63	2329971.51	Картометрический метод - 5,0	-
128	6523062.64	2329972.71	Картометрический метод - 5,0	-
129	6523058.52	2329989.92	Картометрический метод - 5,0	-
130	6523062.04	2330019.56	Картометрический метод - 5,0	-
131	6523107.73	2330120.36	Картометрический метод - 5,0	

132	6523112.56	2330117.62	Картометрический метод - 5,0	
133	6523110.50	2330093.11	Картометрический метод - 5,0	
134	6523112.56	2330081.45	Картометрический метод - 5,0	
135	6523114.24	2330076.11	Картометрический метод - 5,0	
136	6523105.89	2330056.16	Картометрический метод - 5,0	
137	6523100.51	2330035.37	Картометрический метод - 5,0	
138	6523106.32	2330029.11	Картометрический метод - 5,0	-
139	6523116.68	2330033.68	Картометрический метод - 5,0	-
140	6523125.42	2330054.47	Картометрический метод - 5,0	-
141	6523130.85	2330098.52	Картометрический метод - 5,0	-
142	6523129.60	2330131.74	Картометрический метод - 5,0	-
143	6523126.29	2330162.93	Картометрический метод - 5,0	-
144	6523152.71	2330240.76	Картометрический метод - 5,0	-
145	6523163.40	2330298.01	Картометрический метод - 5,0	-
146	6523164.16	2330356.31	Картометрический метод - 5,0	-
147	6523175.83	2330387.15	Картометрический метод - 5,0	-
148	6523195.85	2330447.21	Картометрический метод - 5,0	-
149	6523249.73	2330482.96	Картометрический метод - 5,0	-
150	6523278.54	2330501.30	Картометрический метод - 5,0	-
151	6523416.04	2330648.67	Картометрический метод - 5,0	-
152	6523434.54	2330644.39	Картометрический метод - 5,0	-
153	6523466.07	2330626.05	Картометрический метод - 5,0	-
154	6523480.29	2330627.11	Картометрический метод - 5,0	-
155	6523516.91	2330687.17	Картометрический метод - 5,0	-
156	6523563.00	2330751.97	Картометрический метод - 5,0	-
157	6523612.57	2330768.58	Картометрический метод - 5,0	-
158	6523636.72	2330842.34	Картометрический метод - 5,0	-
159	6523682.66	2330881.45	Картометрический метод - 5,0	-
160	6523895.40	2331129.01	Картометрический метод - 5,0	-
161	6523937.80	2331206.98	Картометрический метод - 5,0	-
162	6523962.85	2331239.07	Картометрический метод - 5,0	-
162	6523962.85	2331239.07	Картометрический метод - 5,0	-
162	6523962.85	2331239.07	Картометрический метод - 5,0	-
162	6523962.85	2331239.07	Картометрический метод - 5,0	-
163	6523967.71	2331257.69	Картометрический метод - 5,0	-
164	6523999.67	2331311.36	Картометрический метод - 5,0	-
165	6524052.57	2331403.17	Картометрический метод - 5,0	-
166	6524079.98	2331457.89	Картометрический метод - 5,0	-
167	6524086.16	2331509.10	Картометрический метод - 5,0	-
168	6524018.17	2331497.65	Картометрический метод - 5,0	-
169	6523846.98	2331534.74	Картометрический метод - 5,0	-
170	6523768.41	2331622.12	Картометрический метод - 5,0	-
171	6523833.00	2331709.00	Геодезический метод- 0,1	-
172	6523918.00	2331762.00	Геодезический метод- 0,1	-
173	6523991.00	2331820.00	Геодезический метод- 0,1	-
174	6524001.00	2331829.00	Геодезический метод- 0,1	-
175	6524046.00	2331871.00	Геодезический метод- 0,1	-
176	6524065.00	2331890.00	Геодезический метод- 0,1	-
177	6524093.00	2331910.00	Геодезический метод- 0,1	-
178	6524123.00	2331951.00	Геодезический метод- 0,1	-
179	6524151.00	2331992.00	Геодезический метод- 0,1	-
180	6524179.87	2332025.46	Картометрический метод - 5,0	-
181	6524090.60	2332080.17	Картометрический метод - 5,0	-
182	6524011.62	2331955.67	Картометрический метод - 5,0	-
183	6523986.82	2331921.73	Картометрический метод - 5,0	-
184	6523870.85	2331805.70	Картометрический метод - 5,0	-
185	6523798.37	2331752.22	Картометрический метод - 5,0	-
186	6523674.24	2331682.42	Картометрический метод - 5,0	-
187	6523621.23	2331655.98	Картометрический метод - 5,0	-
188	6523565.96	2331634.22	Картометрический метод - 5,0	-
189	6523497.10	2331610.65	Картометрический метод - 5,0	-

190	6523432.78	2331594.34	Картометрический метод - 5,0	-
191	6523361.20	2331595.24	Картометрический метод - 5,0	-
192	6523148.76	2331651.40	Картометрический метод - 5,0	-
193	6523008.32	2331691.28	Картометрический метод - 5,0	-
194	6522920.08	2331677.59	Картометрический метод - 5,0	-
195	6522803.79	2331648.49	Картометрический метод - 5,0	-
196	6522727.68	2331613.14	Картометрический метод - 5,0	-
197	6522664.26	2331564.19	Картометрический метод - 5,0	-
198	6522631.65	2331496.20	Картометрический метод - 5,0	-
199	6522611.71	2331387.42	Картометрический метод - 5,0	-
200	6522614.43	2331277.74	Картометрический метод - 5,0	-
201	6522745.80	2331031.17	Картометрический метод - 5,0	-
202	6522890.97	2330825.91	Картометрический метод - 5,0	-
203	6522966.17	2330739.79	Картометрический метод - 5,0	-
204	6523033.22	2330648.24	Картометрический метод - 5,0	-
205	6523061.44	2330579.03	Картометрический метод - 5,0	-
206	6523072.31	2330521.02	Картометрический метод - 5,0	-
207	6523077.75	2330475.69	Картометрический метод - 5,0	-
208	6523003.01	2330414.76	Картометрический метод - 5,0	-
209	6522975.44	2330356.81	Картометрический метод - 5,0	-
210	6522944.13	2330320.91	Картометрический метод - 5,0	-
211	6522943.59	2330309.46	Картометрический метод - 5,0	-
212	6522956.67	2330313.96	Картометрический метод - 5,0	-
213	6522976.58	2330321.19	Картометрический метод - 5,0	-
214	6522981.09	2330307.21	Картометрический метод - 5,0	-
215	6522970.67	2330260.64	Картометрический метод - 5,0	-
216	6522942.24	2330203.74	Картометрический метод - 5,0	-
217	6522924.38	2330188.08	Картометрический метод - 5,0	-
218	6522913.04	2330171.64	Картометрический метод - 5,0	-
219	6522909.08	2330137.08	Картометрический метод - 5,0	-
220	6522887.54	2330125.14	Картометрический метод - 5,0	-
221	6522871.10	2330121.20	Картометрический метод - 5,0	-
222	6522855.20	2330114.39	Картометрический метод - 5,0	-
223	6522844.46	2330109.83	Картометрический метод - 5,0	-
224	6522835.40	2330113.83	Картометрический метод - 5,0	-
225	6522838.22	2330127.39	Картометрический метод - 5,0	-
226	6522885.86	2330159.21	Картометрический метод - 5,0	-
227	6522879.02	2330164.26	Картометрический метод - 5,0	-
228	6522855.20	2330155.20	Картометрический метод - 5,0	-
229	6522826.88	2330134.20	Картометрический метод - 5,0	-
230	6522791.72	2330114.39	Картометрический метод - 5,0	-
231	6522753.19	2330086.01	Картометрический метод - 5,0	-
232	6522732.73	2330057.07	Картометрический метод - 5,0	-
233	6522724.81	2330069.57	Картометрический метод - 5,0	-
234	6522687.97	2330026.37	Картометрический метод - 5,0	-
235	6522671.58	2330014.92	Картометрический метод - 5,0	-
236	6522644.56	2330020.61	Картометрический метод - 5,0	-
237	6522624.59	2330009.94	Картометрический метод - 5,0	-
238	6522592.58	2329962.94	Картометрический метод - 5,0	-
239	6522586.70	2329938.04	Картометрический метод - 5,0	-
240	6522585.06	2329932.30	Картометрический метод - 5,0	-
241	6522581.97	2329925.17	Картометрический метод - 5,0	-
242	6522575.23	2329918.61	Картометрический метод - 5,0	-
243	6522568.29	2329910.13	Картометрический метод - 5,0	-
244	6522565.40	2329900.68	Картометрический метод - 5,0	-
245	6522545.78	2329881.77	Картометрический метод - 5,0	-
246	6522303.55	2329605.93	Картометрический метод - 5,0	-
247	6522165.90	2329432.15	Картометрический метод - 5,0	-
248	6522036.45	2329322.30	Картометрический метод - 5,0	-
249	6521915.19	2329214.09	Картометрический метод - 5,0	-
250	6521792.29	2329150.15	Картометрический метод - 5,0	-

251	6521688.24	2329120.49	Картометрический метод - 5,0	-
252	6521575.18	2329090.98	Картометрический метод - 5,0	-
253	6521468.37	2329068.74	Картометрический метод - 5,0	-
254	6521375.57	2329037.79	Картометрический метод - 5,0	-
255	6521303.38	2329025.41	Картометрический метод - 5,0	-
256	6521216.77	2329025.41	Картометрический метод - 5,0	-
257	6521115.72	2329054.30	Картометрический метод - 5,0	-
258	6521029.10	2329097.63	Картометрический метод - 5,0	-
259	6520906.67	2329237.94	Картометрический метод - 5,0	-
260	6520731.38	2329448.41	Картометрический метод - 5,0	-
261	6520521.02	2329729.03	Картометрический метод - 5,0	-
262	6520408.57	2329902.66	Картометрический метод - 5,0	-
263	6520342.58	2330040.90	Картометрический метод - 5,0	-
264	6520218.84	2330470.09	Картометрический метод - 5,0	-
265	6520051.80	2330864.19	Картометрический метод - 5,0	-
266	6520024.34	2330978.73	Картометрический метод - 5,0	-
267	6519997.53	2331086.02	Картометрический метод - 5,0	-
268	6519921.23	2331209.82	Картометрический метод - 5,0	-
269	6519834.61	2331364.58	Картометрический метод - 5,0	-
270	6519766.56	2331478.06	Картометрический метод - 5,0	-
271	6519634.57	2331556.47	Картометрический метод - 5,0	-
272	6519358.22	2331702.97	Картометрический метод - 5,0	-
273	6519194.18	2331860.31	Картометрический метод - 5,0	-
274	6519095.19	2331928.40	Картометрический метод - 5,0	-
275	6519021.25	2332000.36	Картометрический метод - 5,0	-
276	6518975.51	2332022.57	Картометрический метод - 5,0	-
277	6518885.34	2332034.33	Картометрический метод - 5,0	-
278	6518799.09	2332035.64	Картометрический метод - 5,0	-
279	6518659.26	2332048.71	Картометрический метод - 5,0	-
280	6518206.62	2332102.15	Картометрический метод - 5,0	-
281	6518068.29	2332097.99	Картометрический метод - 5,0	-
282	6518058.22	2332216.53	Картометрический метод - 5,0	-
283	6517918.01	2332190.05	Картометрический метод - 5,0	-
284	6517742.05	2332138.63	Картометрический метод - 5,0	-
285	6517609.70	2332073.16	Картометрический метод - 5,0	-
286	6517482.84	2331991.89	Картометрический метод - 5,0	-
287	6517400.75	2331917.57	Картометрический метод - 5,0	-
288	6517342.74	2331843.67	Картометрический метод - 5,0	-
289	6517283.60	2331734.23	Картометрический метод - 5,0	-
290	6517270.41	2331716.32	Картометрический метод - 5,0	-
291	6517269.00	2331705.50	Картометрический метод - 5,0	-
292	6517276.98	2331702.62	Картометрический метод - 5,0	-
293	6517301.01	2331730.02	Картометрический метод - 5,0	-
294	6517274.97	2331611.23	Картометрический метод - 5,0	-
295	6517247.84	2331496.66	Картометрический метод - 5,0	-
296	6517227.49	2331448.41	Картометрический метод - 5,0	-
297	6517220.06	2331394.46	Картометрический метод - 5,0	-
298	6517219.08	2331235.49	Картометрический метод - 5,0	-
299	6517209.64	2331026.31	Картометрический метод - 5,0	-
300	6517193.03	2330934.29	Картометрический метод - 5,0	-
301	6517196.18	2330811.22	Картометрический метод - 5,0	-
302	6517222.72	2330633.08	Картометрический метод - 5,0	-
303	6517253.64	2330487.60	Картометрический метод - 5,0	-
304	6517286.63	2330400.50	Картометрический метод - 5,0	-
305	6517323.26	2330276.23	Картометрический метод - 5,0	-
306	6517348.11	2330244.20	Картометрический метод - 5,0	-
307	6517385.34	2330137.64	Картометрический метод - 5,0	-
308	6517395.10	2330103.29	Картометрический метод - 5,0	-
309	6517416.43	2330055.67	Картометрический метод - 5,0	-
310	6517431.24	2330006.43	Картометрический метод - 5,0	-
311	6517468.95	2329907.87	Картометрический метод - 5,0	-

312	6517494.40	2329831.52	Картометрический метод - 5,0	-
313	6517523.97	2329742.87	Картометрический метод - 5,0	-
314	6517533.79	2329707.53	Картометрический метод - 5,0	-
315	6517377.13	2329663.76	Картометрический метод - 5,0	-
316	6517406.58	2329498.02	Картометрический метод - 5,0	-
317	6517457.68	2329305.26	Картометрический метод - 5,0	-
318	6517485.43	2329233.05	Картометрический метод - 5,0	-
319	6517554.67	2329098.82	Картометрический метод - 5,0	-
320	6517772.69	2328882.56	Картометрический метод - 5,0	-
321	6517816.86	2328835.33	Картометрический метод - 5,0	-
322	6517838.50	2328810.75	Картометрический метод - 5,0	-
323	6517879.51	2328764.52	Картометрический метод - 5,0	-
324	6517982.71	2328638.63	Картометрический метод - 5,0	-
325	6518002.47	2328614.35	Картометрический метод - 5,0	-
326	6518059.96	2328536.26	Картометрический метод - 5,0	-
327	6518197.59	2328334.37	Картометрический метод - 5,0	-
328	6518291.70	2328266.40	Картометрический метод - 5,0	-
328	6518291.70	2328266.40	Картометрический метод - 5,0	-
329	6518381.63	2328152.26	Картометрический метод - 5,0	-
330	6518513.85	2328041.99	Картометрический метод - 5,0	-
331	6518598.81	2327977.10	Картометрический метод - 5,0	-
332	6518665.23	2327928.85	Картометрический метод - 5,0	-
333	6518886.70	2327749.85	Картометрический метод - 5,0	-
334	6519055.32	2327631.36	Картометрический метод - 5,0	-
335	6519115.53	2327579.55	Картометрический метод - 5,0	-
336	6519174.70	2327491.41	Картометрический метод - 5,0	-
337	6519282.46	2327317.48	Картометрический метод - 5,0	-
338	6519397.70	2327206.25	Картометрический метод - 5,0	-
339	6519562.29	2327081.43	Картометрический метод - 5,0	-
340	6519666.72	2327016.14	Картометрический метод - 5,0	-
341	6519827.60	2326939.26	Картометрический метод - 5,0	-
342	6520032.16	2326841.96	Картометрический метод - 5,0	-
343	6520231.92	2326765.15	Картометрический метод - 5,0	-
344	6520398.76	2326729.52	Картометрический метод - 5,0	-
345	6520480.70	2326690.97	Картометрический метод - 5,0	-
346	6520591.99	2326643.13	Картометрический метод - 5,0	-
347	6520719.63	2326552.97	Картометрический метод - 5,0	-
348	6520878.81	2326436.35	Картометрический метод - 5,0	-
349	6520970.63	2326342.73	Картометрический метод - 5,0	-
350	6521008.76	2326301.04	Картометрический метод - 5,0	-
351	6521086.84	2326239.10	Картометрический метод - 5,0	-
352	6521172.32	2326185.09	Картометрический метод - 5,0	-
352	6521172.32	2326185.09	Картометрический метод - 5,0	-
353	6521295.86	2326115.49	Картометрический метод - 5,0	-
354	6521402.20	2326062.57	Картометрический метод - 5,0	-
355	6521860.93	2325479.09	Картометрический метод - 5,0	-
356	6521936.62	2325329.61	Картометрический метод - 5,0	-
1	6522425.26	2325461.27	Картометрический метод - 5,0	-
357	6523160.37	2330618.90	Картометрический метод - 5,0	-
358	6523227.36	2330636.05	Картометрический метод - 5,0	-
359	6523225.88	2330664.87	Картометрический метод - 5,0	-
360	6523227.10	2330690.00	Картометрический метод - 5,0	-
361	6523228.08	2330717.83	Картометрический метод - 5,0	-
362	6523228.81	2330754.29	Картометрический метод - 5,0	-
363	6523222.31	2330751.25	Картометрический метод - 5,0	-
364	6523216.11	2330742.61	Картометрический метод - 5,0	-
365	6523213.23	2330731.97	Картометрический метод - 5,0	-
366	6523209.69	2330725.10	Картометрический метод - 5,0	-
367	6523204.60	2330717.13	Картометрический метод - 5,0	-
368	6523201.50	2330717.35	Картометрический метод - 5,0	-

369	6523197.74	2330723.99	Картометрический метод - 5,0	-
370	6523196.18	2330745.92	Картометрический метод - 5,0	-
371	6523195.74	2330760.99	Картометрический метод - 5,0	-
372	6523194.18	2330767.19	Картометрический метод - 5,0	-
373	6523193.91	2330777.05	Картометрический метод - 5,0	-
374	6523193.91	2330788.44	Картометрический метод - 5,0	-
375	6523188.07	2330798.97	Картометрический метод - 5,0	-
376	6523186.93	2330807.23	Картометрический метод - 5,0	-
377	6523196.92	2330804.25	Картометрический метод - 5,0	-
378	6523207.31	2330799.69	Картометрический метод - 5,0	-
379	6523216.70	2330796.71	Картометрический метод - 5,0	-
380	6523222.33	2330796.77	Картометрический метод - 5,0	-
381	6523225.13	2330788.09	Картометрический метод - 5,0	-
382	6523234.13	2330794.56	Картометрический метод - 5,0	-
383	6523249.58	2330811.99	Картометрический метод - 5,0	-
384	6523277.11	2330846.03	Картометрический метод - 5,0	-
385	6523303.24	2330887.93	Картометрический метод - 5,0	-
386	6523291.46	2330891.35	Картометрический метод - 5,0	-
387	6523285.55	2330894.16	Картометрический метод - 5,0	-
388	6523281.34	2330896.12	Картометрический метод - 5,0	-
389	6523274.59	2330895.28	Картометрический метод - 5,0	-
390	6523270.94	2330889.65	Картометрический метод - 5,0	-
391	6523271.78	2330882.90	Картометрический метод - 5,0	-
392	6523271.22	2330873.62	Картометрический метод - 5,0	-
393	6523268.42	2330865.47	Картометрический метод - 5,0	-
394	6523260.83	2330859.00	Картометрический метод - 5,0	-
395	6523255.21	2330854.22	Картометрический метод - 5,0	-
396	6523252.12	2330853.65	Картометрический метод - 5,0	-
397	6523245.65	2330854.78	Картометрический метод - 5,0	-
398	6523239.75	2330858.43	Картометрический метод - 5,0	-
399	6523225.41	2330870.52	Картометрический метод - 5,0	-
400	6523218.39	2330880.08	Картометрический метод - 5,0	-
401	6523203.76	2330913.54	Картометрический метод - 5,0	-
402	6523191.10	2330962.74	Картометрический метод - 5,0	-
403	6523180.81	2330986.19	Картометрический метод - 5,0	-
404	6523177.71	2331003.91	Картометрический метод - 5,0	-
405	6523174.33	2331035.12	Картометрический метод - 5,0	-
406	6523172.07	2331076.17	Картометрический метод - 5,0	-
407	6523170.66	2331109.92	Картометрический метод - 5,0	-
408	6523167.27	2331143.66	Картометрический метод - 5,0	-
409	6523172.33	2331170.24	Картометрический метод - 5,0	-
410	6523180.19	2331187.95	Картометрический метод - 5,0	-
411	6523183.28	2331195.55	Картометрический метод - 5,0	-
412	6523182.43	2331202.58	Картометрический метод - 5,0	-
413	6523179.62	2331207.92	Картометрический метод - 5,0	-
414	6523144.21	2331226.75	Картометрический метод - 5,0	-
415	6523121.17	2331185.69	Картометрический метод - 5,0	-
416	6523100.66	2331159.81	Картометрический метод - 5,0	-
417	6523092.79	2331151.66	Картометрический метод - 5,0	-
418	6523086.05	2331149.12	Картометрический метод - 5,0	-
419	6523079.59	2331148.56	Картометрический метод - 5,0	-
420	6523061.60	2331152.49	Картометрический метод - 5,0	-
421	6523057.75	2331156.96	Картометрический метод - 5,0	-
422	6523055.22	2331162.02	Картометрический метод - 5,0	-
423	6523051.56	2331165.67	Картометрический метод - 5,0	-
424	6523045.94	2331167.08	Картометрический метод - 5,0	-
425	6523040.04	2331167.64	Картометрический метод - 5,0	-
426	6523035.26	2331166.79	Картометрический метод - 5,0	-
427	6523029.64	2331160.89	Картометрический метод - 5,0	-
428	6523025.15	2331148.51	Картометрический метод - 5,0	-
429	6523020.09	2331140.92	Картометрический метод - 5,0	-

430	6523015.03	2331137.82	Картометрический метод - 5,0	-
431	6523008.01	2331136.98	Картометрический метод - 5,0	-
432	6522988.05	2331136.97	Картометрический метод - 5,0	-
433	6522990.59	2331113.92	Картометрический метод - 5,0	-
434	6522996.22	2331093.39	Картометрический метод - 5,0	-
435	6523007.46	2331070.33	Картометрический метод - 5,0	-
436	6523018.15	2331054.31	Картометрический метод - 5,0	-
437	6523029.39	2331039.41	Картометрический метод - 5,0	-
438	6523042.88	2331051.22	Картометрический метод - 5,0	-
439	6523064.80	2331070.35	Картометрический метод - 5,0	-
440	6523081.09	2331093.69	Картометрический метод - 5,0	-
441	6523086.15	2331099.04	Картометрический метод - 5,0	-
442	6523091.77	2331100.73	Картометрический метод - 5,0	-
443	6523098.24	2331095.39	Картометрический метод - 5,0	-
444	6523098.24	2331085.83	Картометрический метод - 5,0	-
445	6523095.71	2331071.48	Картометрический метод - 5,0	-
446	6523092.91	2331057.99	Картометрический метод - 5,0	-
447	6523092.35	2331045.61	Картометрический метод - 5,0	-
448	6523093.48	2331027.62	Картометрический метод - 5,0	-
449	6523100.19	2331007.83	Картометрический метод - 5,0	-
450	6523103.27	2330997.89	Картометрический метод - 5,0	-
451	6523103.27	2330988.67	Картометрический метод - 5,0	-
452	6523104.90	2330976.20	Картометрический метод - 5,0	-
453	6523101.83	2330969.52	Картометрический метод - 5,0	-
454	6523097.24	2330969.55	Картометрический метод - 5,0	-
455	6523094.35	2330967.38	Картометрический метод - 5,0	-
456	6523094.54	2330962.32	Картометрический метод - 5,0	-
457	6523097.79	2330954.36	Картометрический метод - 5,0	-
458	6523103.93	2330944.42	Картометрический метод - 5,0	-
459	6523111.71	2330935.93	Картометрический метод - 5,0	-
460	6523118.75	2330925.81	Картометрический метод - 5,0	-
461	6523127.97	2330911.17	Картометрический метод - 5,0	-
462	6523133.94	2330893.46	Картометрический метод - 5,0	-
463	6523138.64	2330882.08	Картометрический метод - 5,0	-
464	6523144.78	2330871.05	Картометрический метод - 5,0	-
465	6523154.00	2330858.94	Картометрический метод - 5,0	-
466	6523159.85	2330850.20	Картометрический метод - 5,0	-
467	6523162.57	2330843.15	Картометрический метод - 5,0	-
468	6523164.74	2330834.12	Картометрический метод - 5,0	-
469	6523162.57	2330831.04	Картометрический метод - 5,0	-
470	6523155.89	2330829.41	Картометрический метод - 5,0	-
471	6523147.41	2330835.94	Картометрический метод - 5,0	-
472	6523139.30	2330845.21	Картометрический метод - 5,0	-
473	6523135.82	2330849.99	Картометрический метод - 5,0	-
474	6523128.14	2330861.15	Картометрический метод - 5,0	-
475	6523121.77	2330874.62	Картометрический метод - 5,0	-
476	6523116.99	2330886.06	Картометрический метод - 5,0	-
477	6523114.23	2330897.36	Картометрический метод - 5,0	-
478	6523110.90	2330908.52	Картометрический метод - 5,0	-
479	6523109.88	2330915.19	Картометрический метод - 5,0	-
480	6523106.69	2330921.99	Картометрический метод - 5,0	-
481	6523104.52	2330926.78	Картометрический метод - 5,0	-
482	6523101.04	2330927.93	Картометрический метод - 5,0	-
483	6523099.02	2330927.35	Картометрический метод - 5,0	-
484	6523095.11	2330923.87	Картометрический метод - 5,0	-
485	6523093.08	2330916.05	Картометрический метод - 5,0	-
486	6523093.66	2330911.12	Картометрический метод - 5,0	-
487	6523096.13	2330904.89	Картометрический метод - 5,0	-
488	6523099.89	2330898.09	Картометрический метод - 5,0	-
489	6523103.08	2330888.96	Картометрический метод - 5,0	-
490	6523102.65	2330884.61	Картометрический метод - 5,0	-

491	6523101.06	2330880.84	Картометрический метод - 5,0	-
492	6523098.89	2330879.97	Картометрический метод - 5,0	-
493	6523096.13	2330879.39	Картометрический метод - 5,0	-
494	6523091.21	2330879.54	Картометрический метод - 5,0	-
495	6523086.69	2330879.10	Картометрический метод - 5,0	-
496	6523082.78	2330877.79	Картометрический метод - 5,0	-
497	6523081.48	2330876.05	Картометрический метод - 5,0	-
498	6523082.06	2330871.27	Картометрический метод - 5,0	-
499	6523083.80	2330866.35	Картометрический метод - 5,0	-
500	6523087.57	2330861.42	Картометрический метод - 5,0	-
501	6523094.96	2330848.24	Картометрический метод - 5,0	-
502	6523099.88	2330838.82	Картометрический метод - 5,0	-
503	6523104.52	2330831.72	Картометрический метод - 5,0	-
504	6523110.60	2330822.02	Картометрический метод - 5,0	-
505	6523108.30	2330818.21	Картометрический метод - 5,0	-
506	6523105.55	2330812.70	Картометрический метод - 5,0	-
507	6523101.35	2330804.15	Картометрический метод - 5,0	-
508	6523100.34	2330800.53	Картометрический метод - 5,0	-
509	6523099.47	2330791.98	Картометрический метод - 5,0	-
510	6523099.76	2330787.20	Картометрический метод - 5,0	-
511	6523105.70	2330779.67	Картометрический метод - 5,0	-
512	6523111.49	2330774.89	Картометрический метод - 5,0	-
513	6523120.04	2330767.79	Картометрический метод - 5,0	-
514	6523132.50	2330757.22	Картометрический метод - 5,0	-
515	6523136.30	2330752.11	Картометрический метод - 5,0	-
516	6523141.08	2330748.77	Картометрический метод - 5,0	-
517	6523145.42	2330747.91	Картометрический метод - 5,0	-
518	6523149.91	2330748.78	Картометрический метод - 5,0	-
519	6523154.84	2330748.92	Картометрический метод - 5,0	-
520	6523159.47	2330748.92	Картометрический метод - 5,0	-
521	6523165.99	2330747.19	Картометрический метод - 5,0	-
522	6523171.78	2330741.97	Картометрический метод - 5,0	-
523	6523174.25	2330739.22	Картометрический метод - 5,0	-
524	6523177.14	2330732.70	Картометрический метод - 5,0	-
525	6523177.43	2330726.47	Картометрический метод - 5,0	-
526	6523177.44	2330719.81	Картометрический метод - 5,0	-
527	6523167.24	2330716.95	Картометрический метод - 5,0	-
528	6523156.46	2330718.65	Картометрический метод - 5,0	-
529	6523151.07	2330715.52	Картометрический метод - 5,0	-
530	6523148.80	2330710.70	Картометрический метод - 5,0	-
531	6523149.94	2330702.19	Картометрический метод - 5,0	-
532	6523153.06	2330697.36	Картометрический метод - 5,0	-
533	6523159.30	2330691.97	Картометрический метод - 5,0	-
534	6523164.98	2330690.27	Картометрический метод - 5,0	-
535	6523168.09	2330687.55	Картометрический метод - 5,0	-
536	6523172.31	2330678.75	Картометрический метод - 5,0	-
537	6523172.84	2330673.99	Картометрический метод - 5,0	-
538	6523172.32	2330668.19	Картометрический метод - 5,0	-
539	6523139.07	2330662.72	Картометрический метод - 5,0	-
540	6523143.82	2330650.05	Картометрический метод - 5,0	-
357	6523160.37	2330618.90	Картометрический метод - 5,0	-
541	6523086.30	2330835.70	Картометрический метод - 5,0	-
542	6523079.43	2330841.58	Картометрический метод - 5,0	-
543	6523073.82	2330836.45	Картометрический метод - 5,0	-
544	6523065.04	2330829.37	Картометрический метод - 5,0	-
545	6523064.80	2330817.41	Картометрический метод - 5,0	-
546	6523065.05	2330806.67	Картометрический метод - 5,0	-
547	6523066.27	2330799.34	Картометрический метод - 5,0	-
548	6523075.55	2330783.48	Картометрический метод - 5,0	-
549	6523081.40	2330788.85	Картометрический метод - 5,0	-

550	6523080.45	2330801.53	Картометрический метод - 5,0	-
551	6523081.18	2330814.46	Картометрический метод - 5,0	-
552	6523082.88	2330824.23	Картометрический метод - 5,0	-
553	6523086.79	2330829.84	Картометрический метод - 5,0	-
541	6523086.30	2330835.70	Картометрический метод - 5,0	-
554	6523055.93	2330839.57	Картометрический метод - 5,0	-
555	6523054.21	2330847.98	Картометрический метод - 5,0	-
556	6523049.24	2330857.26	Картометрический метод - 5,0	-
557	6523053.34	2330861.35	Картометрический метод - 5,0	-
558	6523059.59	2330858.55	Картометрический метод - 5,0	-
559	6523063.90	2330857.47	Картометрический метод - 5,0	-
560	6523066.27	2330859.20	Картометрический метод - 5,0	-
561	6523068.21	2330862.87	Картометрический метод - 5,0	-
562	6523067.78	2330866.97	Картометрический метод - 5,0	-
563	6523064.76	2330872.79	Картометрический метод - 5,0	-
564	6523058.08	2330878.18	Картометрический метод - 5,0	-
565	6523052.69	2330883.57	Картометрический метод - 5,0	-
566	6523046.65	2330894.78	Картометрический метод - 5,0	-
567	6523045.35	2330896.51	Картометрический метод - 5,0	-
568	6523039.32	2330897.80	Картометрический метод - 5,0	-
569	6523035.01	2330896.07	Картометрический метод - 5,0	-
570	6523032.85	2330893.05	Картометрический метод - 5,0	-
571	6523032.85	2330888.09	Картометрический метод - 5,0	-
572	6523033.50	2330882.48	Картометрический метод - 5,0	-
573	6523029.62	2330882.91	Картометрический метод - 5,0	-
574	6523026.39	2330882.91	Картометрический метод - 5,0	-
575	6523023.80	2330881.19	Картометрический метод - 5,0	-
576	6523037.60	2330859.19	Картометрический метод - 5,0	-
577	6523054.42	2330838.49	Картометрический метод - 5,0	-
554	6523055.93	2330839.57	Картометрический метод - 5,0	-
578	6522907.49	2331088.07	Картометрический метод - 5,0	-
579	6522899.91	2331100.27	Картометрический метод - 5,0	-
580	6522892.33	2331111.48	Картометрический метод - 5,0	-
581	6522884.42	2331116.09	Картометрический метод - 5,0	-
582	6522877.17	2331116.09	Картометрический метод - 5,0	-
583	6522867.61	2331113.78	Картометрический метод - 5,0	-
584	6522853.77	2331108.83	Картометрический метод - 5,0	-
585	6522850.81	2331100.91	Картометрический метод - 5,0	-
586	6522845.21	2331091.68	Картометрический метод - 5,0	-
587	6522843.56	2331080.47	Картометрический метод - 5,0	-
588	6522844.55	2331069.92	Картометрический метод - 5,0	-
589	6522846.53	2331063.32	Картометрический метод - 5,0	-
590	6522858.07	2331072.23	Картометрический метод - 5,0	-
591	6522865.64	2331077.51	Картометрический метод - 5,0	-
592	6522872.24	2331077.84	Картометрический метод - 5,0	-
593	6522877.18	2331077.18	Картометрический метод - 5,0	-
594	6522881.13	2331073.55	Картометрический метод - 5,0	-
595	6522884.76	2331067.29	Картометрический метод - 5,0	-
596	6522888.06	2331055.42	Картометрический метод - 5,0	-
597	6522891.69	2331037.29	Картометрический метод - 5,0	-
598	6522895.32	2331028.72	Картометрический метод - 5,0	-
599	6522897.63	2331024.43	Картометрический метод - 5,0	-
600	6522906.20	2331013.22	Картометрический метод - 5,0	-
601	6522911.79	2331029.05	Картометрический метод - 5,0	-
602	6522913.44	2331037.95	Картометрический метод - 5,0	-
603	6522909.15	2331044.88	Картометрический метод - 5,0	-
604	6522903.88	2331051.14	Картометрический метод - 5,0	-
605	6522901.90	2331057.07	Картометрический метод - 5,0	-
606	6522901.57	2331064.00	Картометрический метод - 5,0	-

607	6522902.89	2331070.26	Картометрический метод - 5,0	-
608	6522905.85	2331075.21	Картометрический метод - 5,0	-
609	6522908.16	2331080.49	Картометрический метод - 5,0	-
578	6522907.49	2331088.07	Картометрический метод - 5,0	-
610	6522986.58	2331138.80	Картометрический метод - 5,0	-
611	6522986.57	2331149.39	Картометрический метод - 5,0	-
612	6522986.29	2331175.43	Картометрический метод - 5,0	-
613	6522986.56	2331199.76	Картометрический метод - 5,0	-
614	6522986.28	2331216.36	Картометрический метод - 5,0	-
615	6522982.84	2331230.67	Картометрический метод - 5,0	-
616	6522977.97	2331243.84	Картометрический метод - 5,0	-
617	6522974.83	2331249.85	Картометрический метод - 5,0	-
618	6522961.95	2331252.14	Картометрический метод - 5,0	-
619	6522953.37	2331254.13	Картометрический метод - 5,0	-
620	6522947.65	2331250.98	Картометрический метод - 5,0	-
621	6522951.94	2331239.25	Картометрический метод - 5,0	-
622	6522953.08	2331226.65	Картометрический метод - 5,0	-
623	6522952.81	2331208.91	Картометрический метод - 5,0	-
624	6522950.52	2331194.60	Картометрический метод - 5,0	-
625	6522947.95	2331183.15	Картометрический метод - 5,0	-
626	6522939.66	2331170.27	Картометрический метод - 5,0	-
627	6522933.94	2331159.68	Картометрический метод - 5,0	-
628	6522934.80	2331155.10	Картометрический метод - 5,0	-
629	6522939.09	2331149.09	Картометрический метод - 5,0	-
630	6522951.39	2331145.94	Картометрический метод - 5,0	-
631	6522963.70	2331139.37	Картометрический метод - 5,0	-
632	6522965.42	2331133.07	Картометрический метод - 5,0	-
633	6522963.41	2331126.49	Картометрический метод - 5,0	-
634	6522955.12	2331121.33	Картометрический метод - 5,0	-
635	6522947.10	2331114.46	Картометрический метод - 5,0	-
636	6522947.12	2331107.31	Картометрический метод - 5,0	-
637	6522950.84	2331105.58	Картометрический метод - 5,0	-
638	6522956.56	2331104.44	Картометрический метод - 5,0	-
639	6522962.28	2331104.45	Картометрический метод - 5,0	-
640	6522969.71	2331088.46	Картометрический метод - 5,0	-
641	6522972.57	2331113.04	Картометрический метод - 5,0	-
642	6522972.85	2331121.91	Картометрический метод - 5,0	-
610	6522986.58	2331138.80	Картометрический метод - 5,0	-
611	6522986.57	2331149.39	Картометрический метод - 5,0	-
612	6522986.29	2331175.43	Картометрический метод - 5,0	-
613	6522986.56	2331199.76	Картометрический метод - 5,0	-
614	6522986.28	2331216.36	Картометрический метод - 5,0	-
615	6522982.84	2331230.67	Картометрический метод - 5,0	-
616	6522977.97	2331243.84	Картометрический метод - 5,0	-
617	6522974.83	2331249.85	Картометрический метод - 5,0	-
618	6522961.95	2331252.14	Картометрический метод - 5,0	-
619	6522953.37	2331254.13	Картометрический метод - 5,0	-
620	6522947.65	2331250.98	Картометрический метод - 5,0	-
621	6522951.94	2331239.25	Картометрический метод - 5,0	-
622	6522953.08	2331226.65	Картометрический метод - 5,0	-
623	6522952.81	2331208.91	Картометрический метод - 5,0	-
624	6522950.52	2331194.60	Картометрический метод - 5,0	-
625	6522947.95	2331183.15	Картометрический метод - 5,0	-
626	6522939.66	2331170.27	Картометрический метод - 5,0	-
627	6522933.94	2331159.68	Картометрический метод - 5,0	-
628	6522934.80	2331155.10	Картометрический метод - 5,0	-
629	6522939.09	2331149.09	Картометрический метод - 5,0	-
630	6522951.39	2331145.94	Картометрический метод - 5,0	-
631	6522963.70	2331139.37	Картометрический метод - 5,0	-
632	6522965.42	2331133.07	Картометрический метод - 5,0	-

633	6522963.41	2331126.49	Картометрический метод - 5,0	-
634	6522955.12	2331121.33	Картометрический метод - 5,0	-
635	6522947.10	2331114.46	Картометрический метод - 5,0	-
636	6522947.12	2331107.31	Картометрический метод - 5,0	-
637	6522950.84	2331105.58	Картометрический метод - 5,0	-
638	6522956.56	2331104.44	Картометрический метод - 5,0	-
639	6522962.28	2331104.45	Картометрический метод - 5,0	-
640	6522969.71	2331088.46	Картометрический метод - 5,0	-
641	6522972.57	2331113.04	Картометрический метод - 5,0	-
642	6522972.85	2331121.91	Картометрический метод - 5,0	-
610	6522986.58	2331138.80	Картометрический метод - 5,0	-

3. Сведения о частях границ объекта землеустройства

Обозначение части границы		Описание прохождения части границы
от т.	до т.	
1	**2**	**3**
1	2	-
2	3	по береговой линии левого берега реки Ваня
3	4	по береговой линии левого берега реки Ваня
4	5	по береговой линии левого берега реки Ваня
5	6	по береговой линии левого берега реки Ваня
6	7	по береговой линии левого берега реки Ваня
7	8	по береговой линии левого берега реки Ваня
8	9	по береговой линии левого берега реки Ваня
9	10	по береговой линии левого берега реки Ваня
10	11	по береговой линии левого берега реки Ваня
11	12	по береговой линии левого берега реки Ваня
12	13	по береговой линии левого берега реки Ваня
13	14	по береговой линии левого берега реки Ваня

3. Сведения о частях границ объекта землеустройства		
1	2	3
14	15	по береговой линии левого берега реки Ваня
15	16	по береговой линии левого берега реки Ваня
16	17	по береговой линии левого берега реки Ваня
17	18	по береговой линии левого берега реки Ваня
18	19	по береговой линии левого берега реки Ваня
19	20	по береговой линии левого берега реки Ваня
20	21	по береговой линии левого берега реки Ваня
21	22	по береговой линии левого берега реки Ваня
22	23	по береговой линии левого берега реки Ваня
23	24	по береговой линии левого берега реки Ваня
24	25	по береговой линии левого берега реки Ваня
25	26	по береговой линии левого берега реки Ваня
26	27	по береговой линии левого берега реки Ваня
27	28	по береговой линии левого берега реки Ваня
28	29	по береговой линии левого берега реки Ваня
29	30	по береговой линии левого берега реки Ваня
30	31	по береговой линии левого берега реки Ваня
31	32	по береговой линии левого берега реки Ваня
32	33	по береговой линии левого берега реки Ваня
33	34	по береговой линии левого берега реки Ваня
34	35	по береговой линии левого берега реки Ваня
35	36	по береговой линии левого берега реки Ваня
36	37	по береговой линии левого берега реки Ваня
37	38	по береговой линии левого берега реки Ваня
38	39	по береговой линии левого берега реки Ваня
39	40	по береговой линии левого берега реки Ваня
40	41	по береговой линии левого берега реки Ваня
41	42	по береговой линии левого берега реки Ваня
42	43	по береговой линии левого берега реки Ваня
43	44	по береговой линии левого берега реки Ваня
44	45	по береговой линии левого берега реки Ваня
45	46	по береговой линии левого берега реки Ваня
46	47	по береговой линии левого берега реки Ваня
47	48	по береговой линии левого берега реки Ваня
48	49	по береговой линии левого берега реки Ваня
49	50	по береговой линии левого берега реки Ваня
50	51	по береговой линии левого берега реки Ваня
51	52	по береговой линии левого берега реки Ваня
52	53	по береговой линии левого берега реки Ваня
53	54	по береговой линии левого берега реки Ваня
54	55	по береговой линии левого берега реки Ваня
55	56	по береговой линии левого берега реки Ваня
56	57	по береговой линии левого берега реки Ваня
57	58	по береговой линии левого берега реки Ваня
58	59	по береговой линии левого берега реки Ваня
59	60	по береговой линии левого берега реки Ваня
60	61	по береговой линии левого берега реки Ваня
61	62	по береговой линии левого берега реки Ваня
62	63	по береговой линии левого берега реки Ваня
63	64	по береговой линии левого берега реки Ваня
64	65	по береговой линии левого берега реки Ваня
65	66	по береговой линии левого берега реки Ваня
66	67	по береговой линии левого берега реки Ваня
67	68	по береговой линии левого берега реки Ваня
68	69	по береговой линии левого берега реки Ваня

69	70	по береговой линии левого берега реки Ваня
70	71	по береговой линии левого берега реки Ваня
71	72	по береговой линии левого берега реки Ваня
72	73	по береговой линии левого берега реки Ваня
73	74	-
74	75	-
75	76	-
76	77	-
77	78	-
78	79	-
79	80	-
80	81	-
81	82	-
82	83	-
83	84	-
84	85	-
85	86	-
86	87	-
87	88	-
88	89	-
89	90	-
90	91	-
91	92	-
92	93	-
93	94	-
94	95	-
95	96	-
96	97	-
97	98	-
98	99	по границе земельного участка с К№35:19:0208004:268
99	100	по границе земельного участка с К№35:19:0208004:268
100	101	по границе земельного участка с К№35:19:0208004:268
101	102	по границе земельного участка с К№35:19:0208004:268
102	103	по границе земельного участка с К№35:19:0208004:268
103	104	по границе земельного участка с К№35:19:0208004:269
104	105	по границе земельного участка с К№35:19:0208004:269
105	106	по границе земельного участка с К№35:19:0208004:269
106	107	по границе земельного участка с К№35:19:0208004:269
107	108	-
108	109	-
109	110	-
110	111	-
111	112	-
112	113	-
113	114	-
114	114	-
114	115	по береговой линии правого берега ручья без названия
115	116	по береговой линии правого берега ручья без названия
116	117	по береговой линии правого берега ручья без названия
117	118	по береговой линии правого берега ручья без названия
118	119	по береговой линии правого берега ручья без названия
119	120	по береговой линии правого берега ручья без названия
120	121	по береговой линии правого берега ручья без названия
121	122	по береговой линии правого берега ручья без названия
122	123	по береговой линии правого берега ручья без названия
123	124	по береговой линии правого берега ручья без названия
124	125	по береговой линии правого берега ручья без названия
125	126	по береговой линии правого берега ручья без названия
126	127	по береговой линии правого берега ручья без названия

127	128	по береговой линии правого берега ручья без названия
128	129	по береговой линии правого берега ручья без названия
129	130	по береговой линии левого берега реки Молога
130	131	по береговой линии левого берега реки Молога
131	132	по береговой линии левого берега реки Молога
132	133	по береговой линии левого берега реки Молога
133	134	по береговой линии левого берега реки Молога
134	135	по береговой линии левого берега реки Молога
135	136	по береговой линии левого берега реки Молога
136	137	по береговой линии левого берега реки Молога
137	138	по береговой линии левого берега реки Молога
138	139	по береговой линии левого берега реки Молога
139	140	по береговой линии левого берега реки Молога
140	141	по береговой линии левого берега реки Молога
141	142	по береговой линии левого берега реки Молога
142	143	по береговой линии левого берега реки Молога
143	144	по береговой линии левого берега реки Молога
144	145	по береговой линии левого берега реки Молога
145	146	по береговой линии левого берега реки Молога
146	147	-
147	148	-
148	149	-
149	150	по границе н.п. Малое Ванское
150	151	по границе н.п. Малое Ванское
151	152	по границе н.п. Малое Ванское
152	153	по границе н.п. Малое Ванское
153	154	по границе н.п. Малое Ванское
154	155	по границе н.п. Малое Ванское
155	156	по границе н.п. Малое Ванское
156	157	по границе н.п. Малое Ванское
157	158	по границе н.п. Малое Ванское
158	159	по границе н.п. Малое Ванское
159	160	по границе н.п. Малое Ванское
160	161	по границе н.п. Малое Ванское
161	162	по границе н.п. Малое Ванское
162	162	-
162	162	-
162	162	-
162	163	-
163	164	-
164	165	-
165	166	-
166	167	-
167	168	-
168	169	-
169	170	-
170	171	-
171	172	по границе земельного участка с К№35:19:0208004:12
172	173	по границе земельного участка с К№35:19:0208004:12
173	174	по границе земельного участка с К№35:19:0208004:11
174	175	по границе земельного участка с К№35:19:0208004:11
175	176	по границе земельного участка с К№35:19:0208004:3
176	177	по границе земельного участка с К№35:19:0208004:3
177	178	по береговой линии левого берега реки Молога
178	179	по границе земельного участка с К№35:19:0208004:5
179	180	по береговой линии левого берега реки Молога
180	181	по середине реки Молога
181	182	по середине реки Молога
182	183	по середине реки Молога

183	184	по середине реки Молога
184	185	по середине реки Молога
185	186	по середине реки Молога
186	187	по середине реки Молога
187	188	по середине реки Молога
188	189	по середине реки Молога
189	190	по середине реки Молога
190	191	по середине реки Молога
191	192	по середине реки Молога
192	193	по середине реки Молога
193	194	по середине реки Молога
194	195	по середине реки Молога
195	196	по середине реки Молога
196	197	по середине реки Молога
197	198	по середине реки Молога
198	199	по середине реки Молога
199	200	по середине реки Молога
200	201	по середине реки Молога
201	202	по середине реки Молога
202	203	по середине реки Молога
203	204	по середине реки Молога
204	205	по середине реки Молога
205	206	по середине реки Молога
206	207	по середине реки Молога
207	208	по середине реки Молога
208	209	по середине реки Молога
209	210	по середине реки Молога
210	211	по середине реки Молога
211	212	по середине реки Молога
212	213	по середине реки Молога
213	214	по середине реки Молога
214	215	по середине реки Молога
215	216	по середине реки Молога
216	217	по середине реки Молога
217	218	по середине реки Молога
218	219	по середине реки Молога
219	220	по середине реки Молога
220	221	по середине реки Молога
221	222	по середине реки Молога
222	223	по середине реки Молога
223	224	по середине реки Молога
224	225	по середине реки Молога
225	226	по середине реки Молога
226	227	по середине реки Молога
227	228	по середине реки Молога
228	229	по середине реки Молога
229	230	по середине реки Молога
230	231	по середине реки Молога
231	232	по середине реки Молога
232	233	по середине реки Молога
233	234	по середине реки Молога
234	235	по середине реки Молога
235	236	по середине реки Молога
236	237	по середине реки Молога
237	238	по середине реки Молога
238	239	по середине реки Молога
239	240	по середине реки Молога
240	241	по середине реки Молога
241	242	по середине реки Молога

242	243	по середине реки Молога
243	244	по середине реки Молога
244	245	по середине реки Молога
245	246	по середине реки Молога
246	247	по середине реки Молога
247	248	по середине реки Молога
248	249	по середине реки Молога
249	250	по середине реки Молога
250	251	по середине реки Молога
251	252	по середине реки Молога
252	253	по середине реки Молога
253	254	по середине реки Молога
254	255	по середине реки Молога
255	256	по середине реки Молога
256	257	по середине реки Молога
257	258	по середине реки Молога
258	259	по середине реки Молога
259	260	по середине реки Молога
260	261	по середине реки Молога
261	262	по середине реки Молога
262	263	по середине реки Молога
263	264	по середине реки Молога
264	265	по середине реки Молога
265	266	по середине реки Молога
266	267	по середине реки Молога
267	268	по середине реки Молога
268	269	по середине реки Молога
269	270	по середине реки Молога
270	271	по середине реки Молога
271	272	по середине реки Молога
272	273	по середине реки Молога
273	274	по середине реки Молога
274	275	по середине реки Молога
275	276	по середине реки Молога
276	277	по середине реки Молога
277	278	по середине реки Молога
278	279	по середине реки Молога
279	280	по середине реки Молога
280	281	по середине реки Молога
281	282	-
282	283	по береговой линии правого берега реки Молога
283	284	по береговой линии правого берега реки Молога
284	285	по береговой линии правого берега реки Молога
285	286	по береговой линии правого берега реки Молога
286	287	по береговой линии правого берега реки Молога
287	288	по береговой линии правого берега реки Молога
288	289	по береговой линии правого берега реки Молога
289	290	по береговой линии правого берега реки Молога
290	291	по береговой линии правого берега реки Молога
291	292	по береговой линии правого берега реки Молога
292	293	по береговой линии правого берега реки Молога
293	294	по береговой линии правого берега реки Молога
294	295	по береговой линии правого берега реки Молога
295	296	по береговой линии правого берега реки Молога
296	297	по береговой линии правого берега реки Молога
297	298	по береговой линии правого берега реки Молога
298	299	по береговой линии правого берега реки Молога
299	300	по береговой линии правого берега реки Молога
300	301	по береговой линии правого берега реки Молога

301	302	по береговой линии правого берега реки Молога
302	303	по береговой линии правого берега реки Молога
303	304	по береговой линии правого берега реки Молога
304	305	по береговой линии правого берега реки Молога
305	306	по береговой линии правого берега реки Молога
306	307	по береговой линии правого берега реки Молога
307	308	по береговой линии правого берега реки Молога
308	309	по береговой линии правого берега реки Молога
309	310	по береговой линии правого берега реки Молога
310	311	по береговой линии правого берега реки Молога
311	312	по береговой линии правого берега реки Молога
312	313	по береговой линии правого берега реки Молога
313	314	по береговой линии правого берега реки Молога
314	315	-
315	316	-
316	317	-
317	318	-
318	319	-
319	320	по границе земельного участка с К№35:19:0000000:66
320	321	по границе земельного участка с К№35:19:0000000:66
321	322	по границе земельного участка с К№35:19:0000000:66
322	323	по границе земельного участка с К№35:19:0000000:66
323	324	по границе земельного участка с К№35:19:0000000:66
324	325	по границе земельного участка с К№35:19:0000000:66
325	326	по границе земельного участка с К№35:19:0000000:66
326	327	по границе земельного участка с К№35:19:0000000:66
327	328	-
328	328	-
328	329	-
329	330	-
330	331	-
331	332	-
332	333	-
333	334	-
334	335	-
335	336	-
336	337	-
337	338	-
338	339	-
339	340	-
340	341	-
341	342	-
342	343	-
343	344	-
344	345	-
345	346	-
346	347	-
347	348	-
348	349	-
349	350	-
350	351	-
351	352	-
352	352	-
352	353	-
353	354	-
354	355	-
355	356	-
356	1	-

357	358	-
358	359	-
359	360	-
360	361	-
361	362	-
362	363	-
363	364	-
364	365	-
365	366	-
366	367	-
367	368	-
368	369	-
369	370	-
370	371	-
371	372	-
372	373	-
373	374	-
374	375	-
375	376	-
376	377	-
377	378	-
378	379	-
379	380	-
380	381	-
381	382	-
382	383	-
383	384	-
384	385	-
385	386	-
386	387	-
387	388	-
388	389	-
389	390	-
390	391	-
391	392	-
392	393	-
393	394	-
394	395	-
395	396	-
396	397	-
397	398	-
398	399	-
399	400	-
400	401	-
401	402	-
402	403	-
403	404	-
404	405	-
405	406	-
406	407	-
407	408	-
408	409	-
409	410	-
410	411	-
411	412	-
412	413	-
413	414	-
414	415	-
415	416	-

416	417	-
417	418	-
418	419	-
419	420	-
420	421	-
421	422	-
422	423	-
423	424	-
424	425	-
425	426	-
426	427	-
427	428	-
428	429	-
429	430	-
430	431	-
431	432	-
432	433	-
433	434	-
434	435	-
435	436	-
436	437	-
437	438	-
438	439	-
439	440	-
440	441	-
441	442	-
442	443	-
443	444	-
444	445	-
445	446	-
446	447	-
447	448	-
448	449	-
449	450	-
450	451	-
451	452	-
452	453	-
453	454	-
454	455	-
455	456	-
456	457	-
457	458	-
458	459	-
459	460	-
460	461	-
461	462	-
462	463	-
463	464	-
464	465	-
465	466	-
466	467	-
467	468	-
468	469	-
469	470	-
470	471	-
471	472	-
472	473	-
473	474	-
474	475	-

475	476	-
476	477	-
477	478	-
478	479	-
479	480	-
480	481	-
481	482	-
482	483	-
483	484	-
484	485	-
485	486	-
486	487	-
487	488	-
488	489	-
489	490	-
490	491	-
491	492	-
492	493	-
493	494	-
494	495	-
495	496	-
496	497	-
497	498	-
498	499	-
499	500	-
500	501	-
501	502	-
502	503	-
503	504	-
504	505	-
505	506	-
506	507	-
507	508	-
508	509	-
509	510	-
510	511	-
511	512	-
512	513	-
513	514	-
514	515	-
515	516	-
516	517	-
517	518	-
518	519	-
519	520	-
520	521	-
521	522	-
522	523	-
523	524	-
524	525	-
525	526	-
526	527	-
527	528	-
528	529	-
529	530	-
530	531	-
531	532	-
532	533	-
533	534	-

534	535	-
535	536	-
536	537	-
537	538	-
538	539	-
539	540	-
540	357	-
		-
541	542	-
542	543	-
543	544	-
544	545	-
545	546	-
546	547	-
547	548	-
548	549	-
549	550	-
550	551	-
551	552	-
552	553	-
553	541	-
		-
554	555	-
555	556	-
556	557	-
557	558	-
558	559	-
559	560	-
560	561	-
561	562	-
562	563	-
563	564	-
564	565	-
565	566	-
566	567	-
567	568	-
568	569	-
569	570	-
570	571	-
571	572	-
572	573	-
573	574	-
574	575	-
575	576	-
576	577	-
577	554	-
		-
578	579	-
579	580	-
580	581	-
581	582	-
582	583	-
583	584	-
584	585	-
585	586	-
586	587	-
587	588	-
588	589	-
589	590	-

590	591	-
591	592	-
592	593	-
593	594	-
594	595	-
595	596	-
596	597	-
597	598	-
598	599	-
599	600	-
600	601	-
601	602	-
602	603	-
603	604	-
604	605	-
605	606	-
606	607	-
607	608	-
608	609	-
609	578	-
		-
610	611	-
611	612	-
612	613	-
613	614	-
614	615	-
615	616	-
616	617	-
617	618	-
618	619	-
619	620	-
620	621	-
621	622	-
622	623	-
623	624	-
624	625	-
625	626	-
626	627	-
627	628	-
628	629	-
629	630	-
630	631	-
631	632	-
632	633	-
633	634	-
634	635	-
635	636	-
636	637	-
637	638	-
638	639	-
639	640	-
640	641	-
641	642	-
642	610	-

Лист № 33

КАРТА (ПЛАН)

Особо охраняемая природная территория областного значения комплексный (ландшафтный) государственный природный заказник областного значения "Ванская Лука" Устюженского муниципального района Вологодской области

(наименование объекта землеустройства)

План границ объекта землеустройства

Схема размещения листов плана



Без масштаба

Лист №

КАРТА (ПЛАН)

Особо охраняемая природная территория комплексный (ландшафтный) государственный природный заказник областного значения "Ванская Лука""
Устюженского муниципального района Вологодской области

План границ объекта землеустройства



Масштаб 1:10000

Схема размещения листов плана

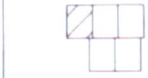

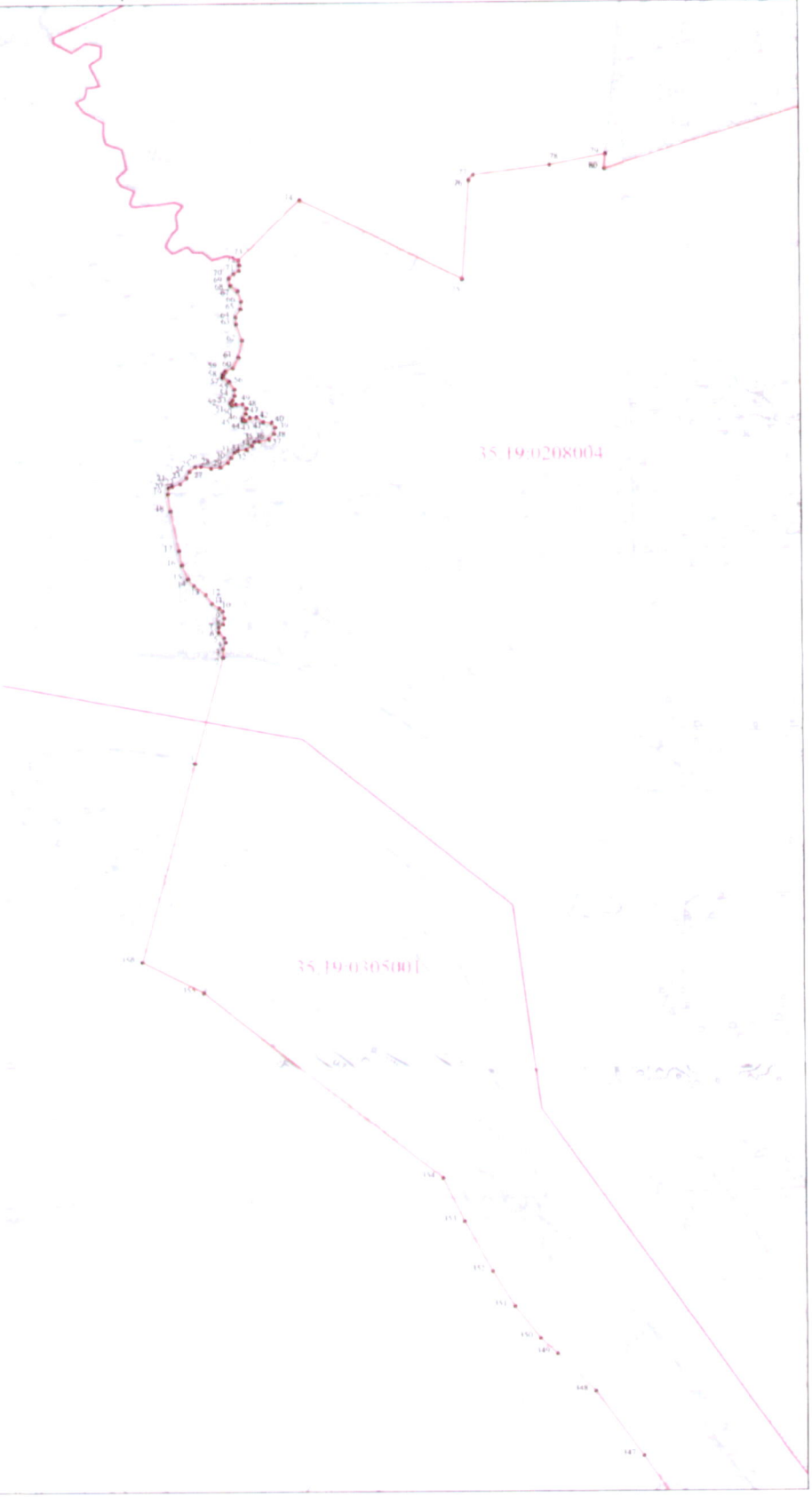

Лист №

КАРТА (ПЛАН)

Особо охраняемая природная территория комплексный (ландшафтный) государственный природный заказник областного значения "Ванская Лука""
Устюженского муниципального района Вологодской области

План границ объекта землеустройства

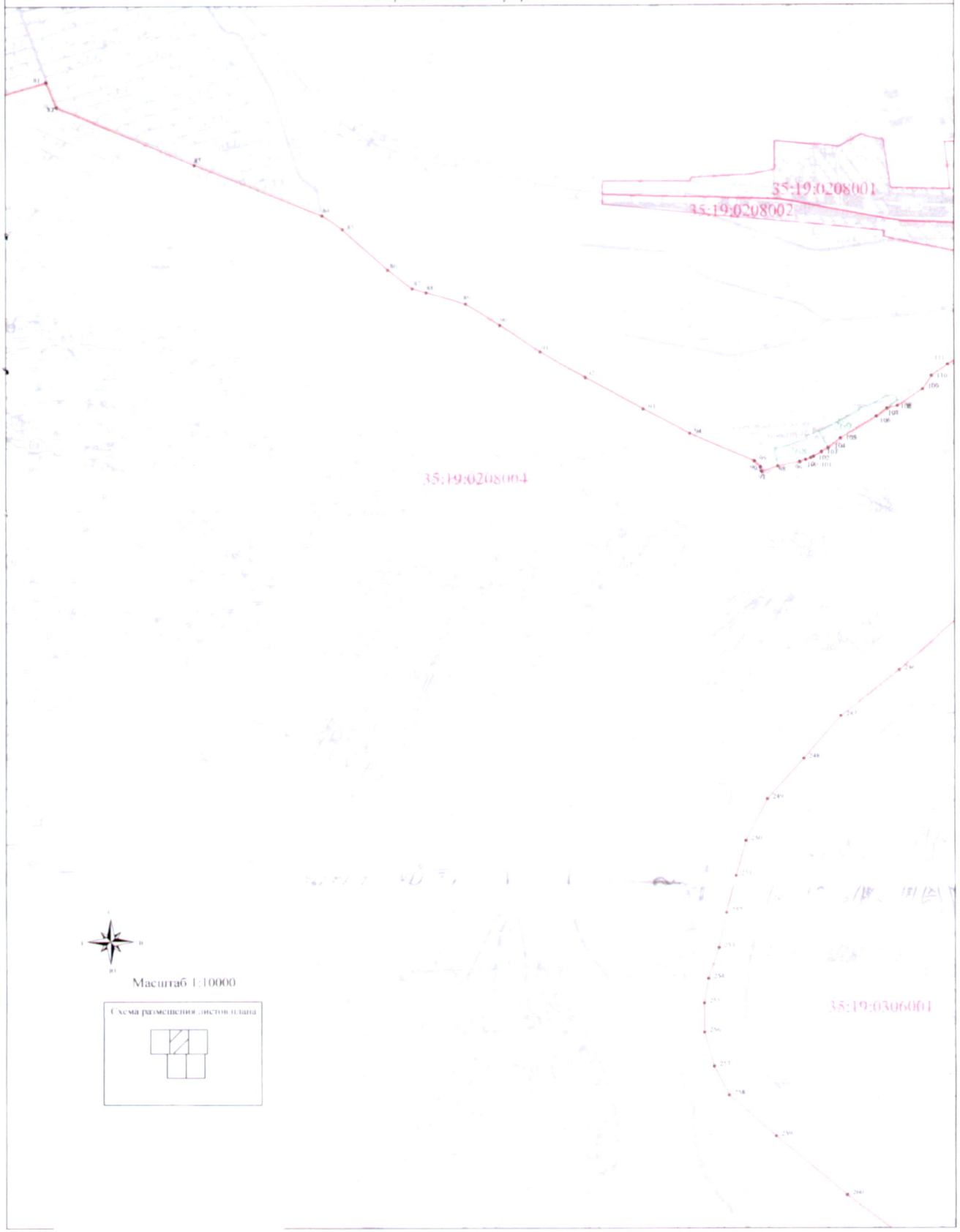

Масштаб 1:10000

Схема размещения листов плана

Лист №

КАРТА (ПЛАН)

Особо охраняемая природная территория комплексный (ландшафтный) государственный природный заказник областного значения "Ванская Лука""
Устюженского муниципального района Вологодской области

План границ объекта землеустройства

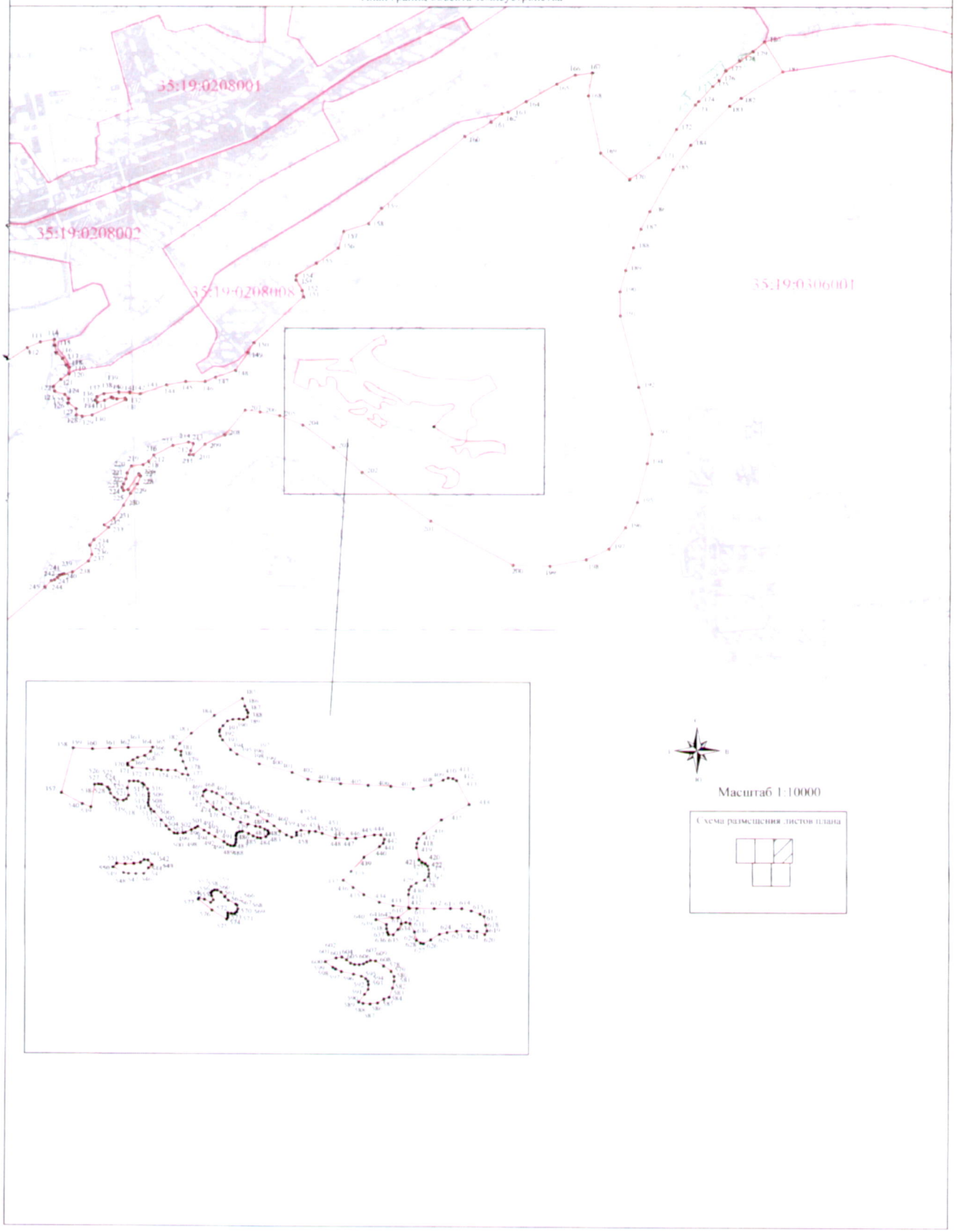

Масштаб 1:10000

Схема размещения листов плана

Лист №

КАРТА (ПЛАН)

Особо охраняемая природная территория комплексный (ландшафтный) государственный природный заказник областного значения "Ванская Лука""
Устюженского муниципального района Вологодской области

План границ объекта землеустройства

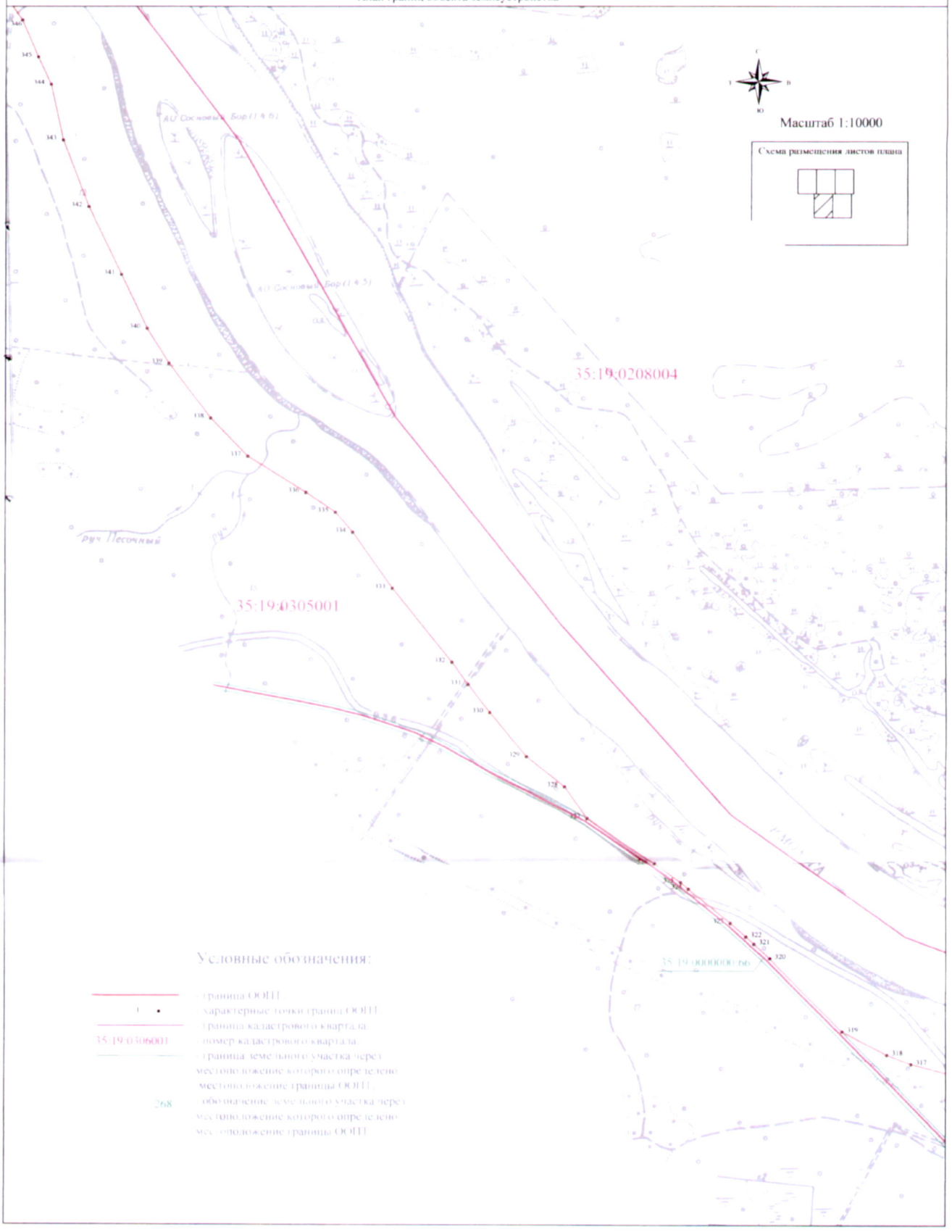

Лист №

КАРТА (ПЛАН)
Особо охраняемая природная территория комплексный (ландшафтный) государственный природный заказник областного значения "Ванская Лука""
Устюженского муниципального района Вологодской области

План границ объекта землеустройства

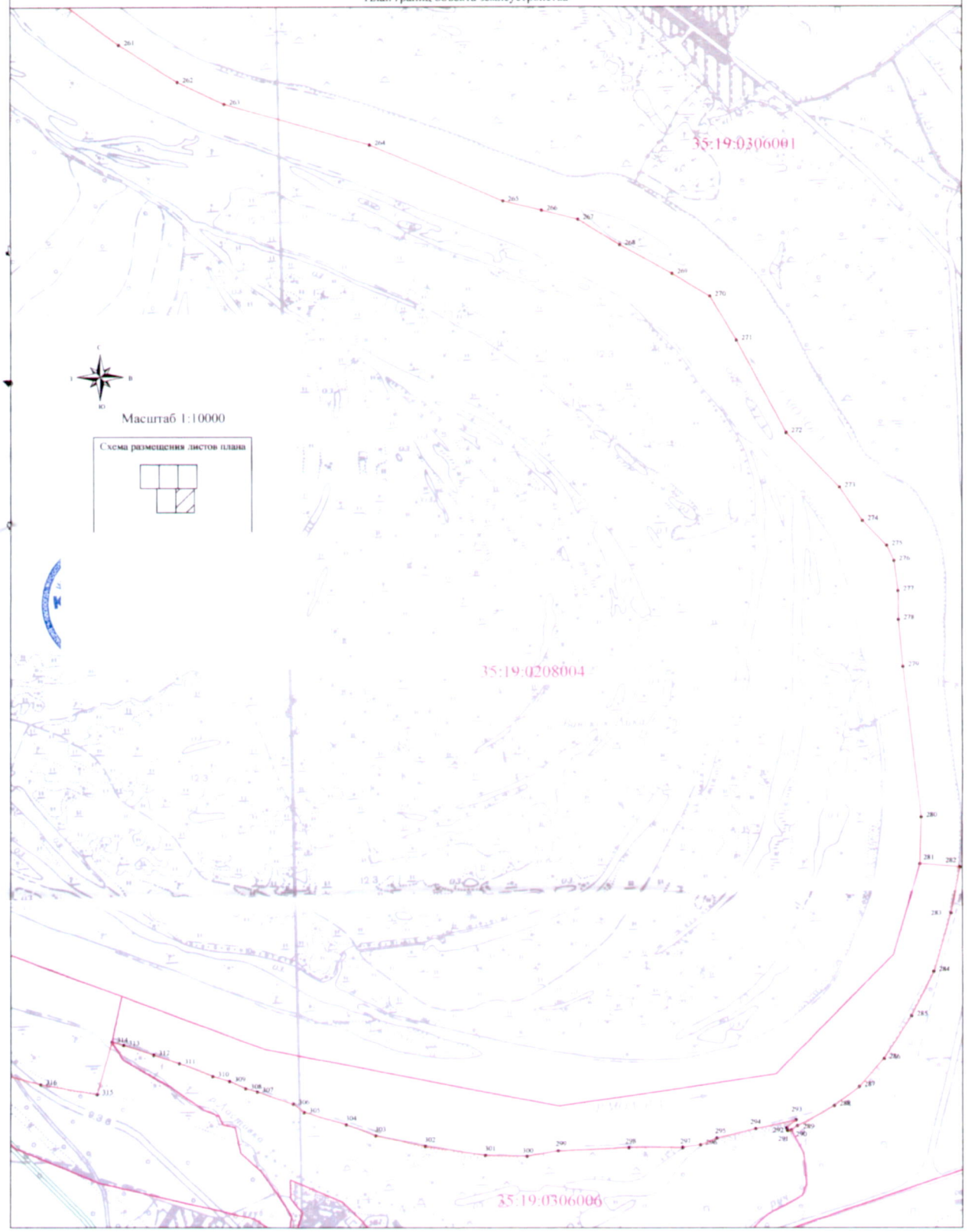

»

Приложение 5
к постановлению
Правительства области
от 20.12.2021 № 1478

«Приложение 1 к Положению

Карта (план) государственного природного комплексного (ландшафтного) заказника «Молога» Устюженского муниципального района Вологодской области

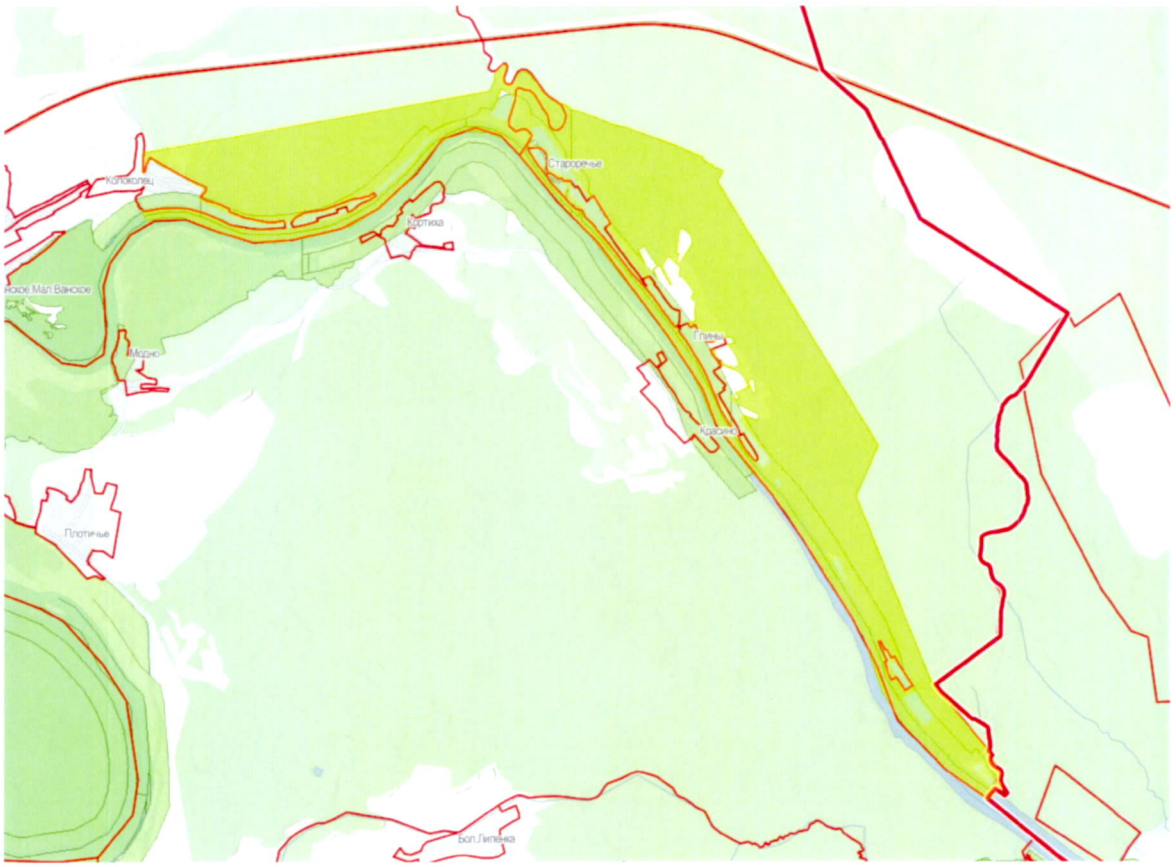

- ООПТ (реестровый номер в ЕГРН 35:19-6.38)»

Приложение 6
к постановлению
Правительства области
от 20.12.2021 № 1478

«Приложение 2 к Положению

Графическое описание местоположения границ государственного природного комплексного (ландшафтного) заказника «Молога» Устюженского муниципального района Вологодской области

№ п/п	Характеристики объекта землеустройства	Описание характеристик
1	2	3
1.	Местоположение объекта землеустройства	Вологодская область, Устюженский район, МО Лентьевское, государственный природный заказник «Молога»
2.	Площадь объекта землеустройства +/- величина погрешности определения площади (Р +/- Дельта Р)	1006,66 га ± 5,55 га
3.	Иные характеристики объекта землеустройства	Ограничения в использовании объектов недвижимости в границах государственного природного заказника «Молога» указаны в постановлении Правительства Вологодской области от 30.09.2008г. №1888

1. Система координат: государственная 1963 года

2. Сведения о характерных точках границ объекта землеустройства

Обозначение характерных точек границы	Координаты, м		Метод определения координат и средняя квадратическая погрешность положения характерной точки (M_t), м	Описание закрепления точки
	X	Y		
1	2	3	4	5
1	6524125.05	2332793.41	Картометрический метод - 5,0	-
2	6524068.85	2332915.46	Картометрический метод - 5,0	-
3	6524053.47	2332960.15	Картометрический метод - 5,0	-
4	6524034.92	2333023.46	Картометрический метод - 5,0	-
5	6524008.08	2333154.53	Картометрический метод - 5,0	-
6	6524011.12	2333235.06	Картометрический метод - 5,0	-
7	6524015.57	2333379.21	Картометрический метод - 5,0	-
8	6524015.57	2333444.08	Картометрический метод - 5,0	-
9	6524025.69	2333529.20	Картометрический метод - 5,0	-
10	6524035.68	2333619.97	Картометрический метод - 5,0	-
11	6524133.17	2334001.89	Картометрический метод - 5,0	-
12	6524236.03	2334229.92	Картометрический метод - 5,0	-
13	6524294.79	2334325.08	Картометрический метод - 5,0	-
14	6524397.02	2334473.66	Геодезический метод - 0,1	-
15	6524401.28	2334482.41	Геодезический метод - 0,1	-
16	6524413.80	2334499.48	Геодезический метод - 0,1	-
17	6524423.18	2334512.05	Геодезический метод - 0,1	-
18	6524434.86	2334518.96	Геодезический метод - 0,1	-
19	6524450.48	2334536.01	Геодезический метод - 0,1	-
20	6524453.30	2334547.45	Геодезический метод - 0,1	-
21	6524472.30	2334568.75	Геодезический метод - 0,1	-
22	6524482.05	2334577.64	Геодезический метод - 0,1	-
23	6524513.89	2334611.26	Геодезический метод - 0,1	-
24	6524530.76	2334625.57	Геодезический метод - 0,1	-
25	6524538.54	2334635.18	Геодезический метод - 0,1	-
26	6524556.90	2334651.84	Геодезический метод - 0,1	-
27	6524573.99	2334668.24	Геодезический метод - 0,1	-
28	6524591.66	2334686.26	Геодезический метод - 0,1	-
29	6524600.68	2334694.24	Геодезический метод - 0,1	-
30	6524615.68	2334708.44	Геодезический метод - 0,1	-
31	6524633.23	2334724.04	Геодезический метод - 0,1	-
32	6524641.91	2334732.90	Геодезический метод - 0,1	-
33	6524652.02	2334740.57	Геодезический метод - 0,1	-
34	6524686.80	2334774.17	Геодезический метод - 0,1	-
35	6524694.87	2334780.62	Геодезический метод - 0,1	-
36	6524721.37	2334803.82	Геодезический метод - 0,1	-
37	6524789.76	2334861.74	Геодезический метод - 0,1	-
38	6524807.69	2334875.06	Геодезический метод - 0,1	-
39	6524842.43	2334904.14	Геодезический метод - 0,1	-
40	6524881.35	2334929.28	Геодезический метод - 0,1	-
41	6524911.38	2334953.55	Геодезический метод - 0,1	-
42	6524921.02	2334962.09	Геодезический метод - 0,1	-
43	6524932.72	2334969.58	Геодезический метод - 0,1	-
44	6524958.49	2334993.89	Геодезический метод - 0,1	-
45	6524979.71	2335023.14	Геодезический метод - 0,1	-
46	6524990.83	2335033.08	Геодезический метод - 0,1	-
47	6525016.74	2335056.25	Геодезический метод - 0,1	-
48	6525035.34	2335084.31	Геодезический метод - 0,1	-
49	6525045.35	2335077.68	Геодезический метод - 0,1	-
50	6525069.79	2335061.47	Геодезический метод - 0,1	-
51	6525037.95	2335020.96	Геодезический метод - 0,1	-
52	6525027.28	2335007.38	Геодезический метод - 0,1	-

53	6525011.02	2334985.79	Геодезический метод - 0,1	-
54	6524998.31	2334968.91	Геодезический метод - 0,1	-
55	6524981.36	2334955.65	Геодезический метод - 0,1	-
56	6524952.72	2334933.24	Геодезический метод - 0,1	-
57	6524942.70	2334925.10	Геодезический метод - 0,1	-
58	6524905.82	2334895.17	Геодезический метод - 0,1	-
59	6524880.28	2334874.45	Геодезический метод - 0,1	-
60	6524872.34	2334867.88	Геодезический метод - 0,1	-
61	6524867.21	2334863.64	Геодезический метод - 0,1	-
62	6524858.12	2334852.67	Геодезический метод - 0,1	-
63	6524842.93	2334838.50	Геодезический метод - 0,1	-
64	6524839.33	2334835.14	Геодезический метод - 0,1	-
65	6524816.82	2334810.02	Геодезический метод - 0,1	-
66	6524806.07	2334798.04	Геодезический метод - 0,1	-
67	6524790.87	2334784.90	Геодезический метод - 0,1	-
68	6524765.05	2334761.03	Геодезический метод - 0,1	-
69	6524758.85	2334755.27	Геодезический метод - 0,1	-
70	6524739.99	2334736.65	Геодезический метод - 0,1	-
71	6524730.54	2334727.31	Геодезический метод - 0,1	-
72	6524715.43	2334713.50	Геодезический метод - 0,1	-
73	6524710.43	2334708.92	Геодезический метод - 0,1	-
74	6524703.02	2334698.56	Геодезический метод - 0,1	-
75	6524693.90	2334689.06	Геодезический метод - 0,1	-
76	6524672.74	2334667.01	Геодезический метод - 0,1	-
77	6524669.51	2334663.65	Геодезический метод - 0,1	-
78	6524651.51	2334647.19	Геодезический метод - 0,1	-
79	6524647.33	2334643.37	Геодезический метод - 0,1	-
80	6524630.70	2334627.13	Геодезический метод - 0,1	-
81	6524628.84	2334625.32	Геодезический метод - 0,1	-
82	6524607.96	2334608.92	Геодезический метод - 0,1	-
83	6524587.01	2334592.48	Геодезический метод - 0,1	-
84	6524584.05	2334589.32	Геодезический метод - 0,1	-
85	6524564.53	2334568.50	Геодезический метод - 0,1	-
86	6524563.39	2334567.40	Геодезический метод - 0,1	-
87	6524546.03	2334550.43	Геодезический метод - 0,1	-
88	6524542.22	2334547.39	Геодезический метод - 0,1	-
89	6524527.92	2334535.98	Геодезический метод - 0,1	-
90	6524519.97	2334528.24	Геодезический метод - 0,1	-
91	6524497.92	2334506.76	Геодезический метод - 0,1	-
92	6524483.98	2334489.79	Геодезический метод - 0,1	-
93	6524478.35	2334481.52	Геодезический метод - 0,1	-
94	6524462.49	2334458.20	Геодезический метод - 0,1	-
95	6524461.09	2334455.55	Геодезический метод - 0,1	-
96	6524447.33	2334429.42	Геодезический метод - 0,1	-
97	6524424.82	2334449.21	Геодезический метод - 0,1	-
98	6524378.75	2334379.34	Картометрический метод - 5,0	-
99	6524357.39	2334292.00	Геодезический метод - 0,2	-
100	6524327.27	2334196.65	Геодезический метод - 0,2	-
101	6524269.11	2334055.53	Картометрический метод - 5,0	-
102	6524218.73	2333884.61	Картометрический метод - 5,0	-
103	6524203.21	2333747.14	Картометрический метод - 5,0	-
104	6524129.77	2333620.16	Геодезический метод - 0,2	-
105	6524089.55	2333523.67	Геодезический метод - 0,2	-
106	6524103.94	2333518.99	Картометрический метод - 5,0	-
107	6524080.50	2333403.36	Картометрический метод - 5,0	-
108	6524086.23	2333262.47	Картометрический метод - 5,0	-
109	6524112.58	2333151.37	Картометрический метод - 5,0	-
110	6524157.24	2333002.04	Картометрический метод - 5,0	-
111	6524257.48	2332764.46	Картометрический метод - 5,0	-
112	6524274.38	2332701.25	Картометрический метод - 5,0	-
113	6524310.87	2332626.25	Картометрический метод - 5,0	-

114	6524344.61	2332621.52	Картометрический метод - 5,0	-
115	6524378.42	2332643.04	Картометрический метод - 5,0	-
116	6524432.34	2332682.35	Картометрический метод - 5,0	-
117	6524688.80	2332180.10	Картометрический метод - 5,0	-
118	6524747.93	2332099.73	Картометрический метод - 5,0	-
119	6524705.31	2332088.71	Картометрический метод - 5,0	-
120	6524677.92	2332067.27	Картометрический метод - 5,0	-
121	6524664.23	2332060.72	Картометрический метод - 5,0	-
122	6524639.22	2332053.58	Картометрический метод - 5,0	-
123	6524620.77	2332052.98	Картометрический метод - 5,0	-
124	6524601.12	2332049.41	Картометрический метод - 5,0	-
125	6524589.81	2332043.46	Картометрический метод - 5,0	-
126	6524588.62	2332017.85	Картометрический метод - 5,0	-
127	6524800.35	2332020.36	Картометрический метод - 5,0	-
128	6525528.59	2335641.56	Картометрический метод - 5,0	-
129	6525619.89	2335688.49	Картометрический метод - 5,0	-
130	6525727.48	2335696.20	Картометрический метод - 5,0	-
131	6525753.17	2335725.66	Картометрический метод - 5,0	-
132	6525797.23	2335769.98	Картометрический метод - 5,0	
133	6525808.98	2335792.01	Картометрический метод - 5,0	
134	6525800.90	2335816.24	Картометрический метод - 5,0	
135	6525779.61	2335819.18	Картометрический метод - 5,0	
136	6525725.27	2335805.96	Картометрический метод - 5,0	
137	6525670.20	2335787.60	Картометрический метод - 5,0	
138	6525637.15	2335794.21	Картометрический метод - 5,0	
139	6525612.19	2335823.59	Картометрический метод - 5,0	-
140	6525601.91	2335863.24	Картометрический метод - 5,0	-
141	6525610.72	2335886.01	Картометрический метод - 5,0	-
142	6525680.95	2335922.81	Картометрический метод - 5,0	-
143	6525727.47	2335957.98	Картометрический метод - 5,0	-
144	6525745.79	2335989.57	Картометрический метод - 5,0	-
145	6525734.53	2336029.33	Картометрический метод - 5,0	-
146	6525708.92	2336065.24	Картометрический метод - 5,0	-
147	6525615.47	2336151.72	Картометрический метод - 5,0	-
148	6525537.13	2336200.91	Картометрический метод - 5,0	-
149	6525486.40	2336256.26	Картометрический метод - 5,0	-
150	6525449.40	2336314.47	Картометрический метод - 5,0	-
151	6525390.08	2336474.82	Картометрический метод - 5,0	-
152	6525358.22	2336503.03	Картометрический метод - 5,0	-
153	6525344.57	2336543.99	Картометрический метод - 5,0	-
154	6525337.29	2336587.67	Картометрический метод - 5,0	-
155	6525260.54	2336810.15	Картометрический метод - 5,0	-
156	6525217.39	2336914.40	Картометрический метод - 5,0	-
157	6525180.99	2337054.95	Картометрический метод - 5,0	-
158	6525185.15	2337066.03	Картометрический метод - 5,0	-
159	6525125.02	2337249.14	Картометрический метод - 5,0	-
160	6525065.98	2337429.43	Картометрический метод - 5,0	-
161	6525005.24	2337600.12	Картометрический метод - 5,0	-
162	6524939.35	2337758.57	Картометрический метод - 5,0	-
163	6524899.92	2337858.89	Картометрический метод - 5,0	-
164	6524886.07	2337897.96	Картометрический метод - 5,0	-
165	6524876.34	2337905.80	Картометрический метод - 5,0	-
166	6524853.11	2337918.79	Картометрический метод - 5,0	-
167	6524833.98	2337939.63	Картометрический метод - 5,0	-
168	6524817.58	2337970.03	Картометрический метод - 5,0	-
169	6524806.65	2338006.59	Картометрический метод - 5,0	-
170	6524776.93	2338034.26	Картометрический метод - 5,0	-
171	6524768.38	2338055.44	Картометрический метод - 5,0	-
172	6524758.66	2338090.00	Картометрический метод - 5,0	-
173	6524749.04	2338107.74	Картометрический метод - 5,0	-
174	6524730.69	2338113.76	Картометрический метод - 5,0	-

175	6524708.44	2338108.35	Картометрический метод - 5,0	-
176	6524663.66	2338081.88	Картометрический метод - 5,0	-
177	6524626.64	2338065.64	Картометрический метод - 5,0	-
178	6524597.78	2338085.18	Картометрический метод - 5,0	-
179	6523495.21	2338796.65	Картометрический метод - 5,0	-
180	6521900.24	2339818.41	Картометрический метод - 5,0	-
181	6521361.24	2339598.08	Картометрический метод - 5,0	-
182	6519389.14	2340450.40	Картометрический метод - 5,0	-
183	6519192.17	2340631.90	Картометрический метод - 5,0	-
184	6518883.57	2340902.77	Картометрический метод - 5,0	-
185	6518680.19	2341071.91	Картометрический метод - 5,0	-
186	6518663.26	2341065.06	Картометрический метод - 5,0	-
187	6518632.87	2341075.82	Картометрический метод - 5,0	-
188	6518580.33	2341094.82	Картометрический метод - 5,0	-
189	6518548.68	2341106.85	Картометрический метод - 5,0	-
190	6518555.01	2341113.81	Картометрический метод - 5,0	-
191	6518570.20	2341108.75	Картометрический метод - 5,0	-
192	6518583.49	2341103.68	Картометрический метод - 5,0	-
193	6518595.52	2341110.01	Картометрический метод - 5,0	-
194	6518592.36	2341122.04	Картометрический метод - 5,0	-
195	6518565.14	2341125.21	Картометрический метод - 5,0	-
196	6518549.31	2341136.60	Картометрический метод - 5,0	-
197	6518520.82	2341144.20	Картометрический метод - 5,0	-
198	6518464.48	2341184.72	Картометрический метод - 5,0	-
199	6518437.26	2341180.28	Картометрический метод - 5,0	-
200	6518407.51	2341159.39	Картометрический метод - 5,0	-
201	6518393.64	2341161.49	Картометрический метод - 5,0	-
202	6518361.83	2341188.53	Картометрический метод - 5,0	-
203	6518338.77	2341183.75	Картометрический метод - 5,0	-
204	6518306.16	2341152.74	Картометрический метод - 5,0	-
205	6518190.21	2341061.36	Картометрический метод - 5,0	-
206	6518482.77	2340629.09	Картометрический метод - 5,0	-
207	6518992.85	2340124.17	Картометрический метод - 5,0	-
208	6519310.35	2339915.96	Картометрический метод - 5,0	-
209	6519877.68	2339712.96	Картометрический метод - 5,0	-
210	6520576.67	2339256.51	Картометрический метод - 5,0	-
211	6521181.45	2338862.46	Картометрический метод - 5,0	-
212	6521571.05	2338509.21	Картометрический метод - 5,0	-
213	6521830.31	2338299.62	Картометрический метод - 5,0	-
214	6522200.63	2338037.63	Картометрический метод - 5,0	-
215	6522421.06	2337947.18	Картометрический метод - 5,0	-
216	6522630.19	2337834.13	Картометрический метод - 5,0	-
217	6523191.57	2337437.53	Картометрический метод - 5,0	-
218	6523685.04	2337018.58	Картометрический метод - 5,0	-
219	6524025.85	2336741.65	Картометрический метод - 5,0	-
220	6524354.92	2336430.37	Картометрический метод - 5,0	-
221	6524656.04	2336143.16	Картометрический метод - 5,0	-
222	6524934.87	2335906.14	Картометрический метод - 5,0	-
223	6525032.39	2335818.89	Картометрический метод - 5,0	-
224	6525094.35	2335639.43	Картометрический метод - 5,0	-
225	6525105.35	2335375.32	Картометрический метод - 5,0	-
226	6525055.84	2335237.77	Картометрический метод - 5,0	-
227	6524904.54	2335072.71	Картометрический метод - 5,0	-
228	6524545.26	2334796.18	Картометрический метод - 5,0	-
229	6524270.88	2334519.62	Картометрический метод - 5,0	-
230	6524073.20	2334213.00	Картометрический метод - 5,0	-
231	6523961.92	2333833.01	Картометрический метод - 5,0	-
232	6523885.93	2333434.02	Картометрический метод - 5,0	-
233	6523894.06	2333147.29	Картометрический метод - 5,0	-
234	6523979.29	2332857.47	Картометрический метод - 5,0	-
235	6524125.90	2332465.37	Картометрический метод - 5,0	-

236	6524125.53	2332267.19	Картометрический метод - 5,0	-
237	6524090.60	2332080.17	Картометрический метод - 5,0	-
238	6524179.87	2332025.46	Картометрический метод - 5,0	-
239	6524185.37	2332043.17	Картометрический метод - 5,0	-
240	6524199.23	2332091.49	Картометрический метод - 5,0	-
241	6524201.36	2332135.55	Картометрический метод - 5,0	-
242	6524214.15	2332189.92	Картометрический метод - 5,0	-
243	6524227.88	2332282.46	Картометрический метод - 5,0	-
244	6524234.17	2332355.15	Картометрический метод - 5,0	-
245	6524234.56	2332415.65	Картометрический метод - 5,0	-
246	6524224.37	2332494.68	Картометрический метод - 5,0	-
247	6524210.42	2332566.91	Картометрический метод - 5,0	-
248	6524170.16	2332699.83	Картометрический метод - 5,0	-
1	6524125.05	2332793.41	Картометрический метод - 5,0	-
249	6525558.22	2335770.27	Геодезический метод - 0,1	-
250	6525533.91	2335812.56	Геодезический метод - 0,1	-
251	6525528.73	2335821.56	Геодезический метод - 0,1	-
252	6525506.49	2335860.25	Геодезический метод - 0,1	-
253	6525494.45	2335877.80	Геодезический метод - 0,1	-
254	6525477.08	2335903.11	Геодезический метод - 0,1	-
255	6525437.23	2335897.86	Геодезический метод - 0,1	-
256	6525394.98	2335887.56	Геодезический метод - 0,1	-
257	6525353.30	2335877.39	Геодезический метод - 0,1	-
258	6525330.66	2335870.44	Геодезический метод - 0,1	-
259	6525326.09	2335869.03	Геодезический метод - 0,1	-
260	6525271.16	2335852.16	Геодезический метод - 0,1	-
261	6525259.23	2335850.81	Геодезический метод - 0,1	-
262	6525216.20	2335845.94	Геодезический метод - 0,1	-
263	6525182.45	2335847.07	Геодезический метод - 0,1	-
264	6525193.74	2335820.14	Геодезический метод - 0,1	-
265	6525215.00	2335769.40	Геодезический метод - 0,1	-
266	6525218.90	2335759.05	Геодезический метод - 0,1	-
267	6525220.69	2335754.32	Геодезический метод - 0,1	-
268	6525236.57	2335712.23	Геодезический метод - 0,1	-
269	6525240.31	2335702.20	Геодезический метод - 0,1	-
270	6525252.60	2335669.57	Геодезический метод - 0,1	-
271	6525259.65	2335650.85	Геодезический метод - 0,1	-
272	6525301.61	2335665.75	Геодезический метод - 0,1	-
273	6525342.39	2335680.24	Геодезический метод - 0,1	-
274	6525339.78	2335689.67	Геодезический метод - 0,1	-
275	6525370.10	2335701.89	Геодезический метод - 0,1	-
276	6525413.34	2335719.32	Геодезический метод - 0,1	-
277	6525428.40	2335725.39	Геодезический метод - 0,1	-
278	6525431.64	2335721.45	Геодезический метод - 0,1	-
279	6525460.92	2335732.74	Геодезический метод - 0,1	-
280	6525507.00	2335750.52	Геодезический метод - 0,1	-
249	6525558.22	2335770.27	Геодезический метод - 0,1	-
281	6524948.18	2336059.89	Картометрический метод - 5,0	-
282	6524947.26	2336078.30	Картометрический метод - 5,0	-
283	6524943.13	2336099.97	Картометрический метод - 5,0	-
284	6524942.10	2336137.65	Картометрический метод - 5,0	-
285	6524932.29	2336186.67	Картометрический метод - 5,0	-
286	6524914.74	2336212.47	Картометрический метод - 5,0	-
287	6524894.10	2336239.31	Картометрический метод - 5,0	-
288	6524865.20	2336257.37	Картометрический метод - 5,0	-
289	6524807.40	2336263.56	Картометрический метод - 5,0	-
290	6524758.37	2336260.98	Картометрический метод - 5,0	-
291	6524726.89	2336256.34	Картометрический метод - 5,0	-
292	6524707.28	2336265.63	Картометрический метод - 5,0	-

293	6524677.35	2336275.95	Картометрический метод - 5,0	-
294	6524664.44	2336311.56	Картометрический метод - 5,0	-
295	6524631.69	2336370.15	Картометрический метод - 5,0	-
296	6524617.60	2336393.33	Картометрический метод - 5,0	-
297	6524621.24	2336418.78	Картометрический метод - 5,0	-
298	6524617.15	2336427.87	Картометрический метод - 5,0	-
299	6524604.88	2336434.23	Картометрический метод - 5,0	-
300	6524589.88	2336440.59	Картометрический метод - 5,0	-
301	6524590.34	2336448.31	Картометрический метод - 5,0	-
302	6524597.61	2336456.49	Картометрический метод - 5,0	-
303	6524592.61	2336469.22	Картометрический метод - 5,0	-
304	6524572.16	2336486.03	Картометрический метод - 5,0	-
305	6524546.44	2336492.49	Картометрический метод - 5,0	-
306	6524505.33	2336470.22	Картометрический метод - 5,0	-
307	6524484.21	2336462.80	Картометрический метод - 5,0	-
308	6524445.95	2336468.51	Картометрический метод - 5,0	-
309	6524414.54	2336494.68	Картометрический метод - 5,0	-
310	6524365.04	2336554.94	Картометрический метод - 5,0	-
311	6524337.06	2336587.94	Картометрический метод - 5,0	-
312	6524314.10	2336605.16	Картометрический метод - 5,0	-
313	6524301.90	2336602.29	Картометрический метод - 5,0	-
314	6524297.60	2336590.10	Картометрический метод - 5,0	-
315	6524329.88	2336547.05	Картометрический метод - 5,0	-
316	6524410.95	2336468.14	Картометрический метод - 5,0	-
317	6524484.85	2336390.65	Картометрический метод - 5,0	-
318	6524587.45	2336301.70	Картометрический метод - 5,0	-
319	6524657.76	2336249.33	Картометрический метод - 5,0	-
320	6524769.56	2336163.50	Картометрический метод - 5,0	-
321	6524916.55	2336061.42	Картометрический метод - 5,0	-
322	6524936.38	2336055.05	Картометрический метод - 5,0	-
281	6524948.18	2336059.89	Картометрический метод - 5,0	-
323	6525141.74	2336060.82	Картометрический метод - 5,0	-
324	6525166.69	2336108.52	Картометрический метод - 5,0	-
325	6525169.63	2336162.09	Картометрический метод - 5,0	-
326	6525149.81	2336207.59	Картометрический метод - 5,0	-
327	6525110.92	2336245.75	Картометрический метод - 5,0	-
328	6524418.14	2336722.11	Картометрический метод - 5,0	-
329	6524444.03	2336759.17	Картометрический метод - 5,0	-
330	6524159.45	2336948.42	Картометрический метод - 5,0	-
331	6524129.47	2336913.34	Картометрический метод - 5,0	-
332	6523877.52	2337099.42	Картометрический метод - 5,0	-
333	6523765.75	2337189.28	Картометрический метод - 5,0	-
334	6523577.85	2337349.94	Картометрический метод - 5,0	-
335	6523657.71	2337367.95	Геодезический метод - 0,1	-
336	6523672.29	2337353.72	Геодезический метод - 0,1	-
337	6523699.23	2337342.18	Геодезический метод - 0,1	-
338	6523896.47	2337248.87	Геодезический метод - 0,1	-
339	6523905.13	2337258.26	Геодезический метод - 0,1	-
340	6523935.66	2337314.97	Геодезический метод - 0,1	-
341	6523732.95	2337444.97	Геодезический метод - 0,1	-
342	6523712.88	2337427.07	Геодезический метод - 0,1	-
343	6523695.74	2337413.30	Геодезический метод - 0,1	-
344	6523685.69	2337403.49	Геодезический метод - 0,1	-
345	6523590.77	2337455.91	Геодезический метод - 0,1	-
346	6523593.04	2337460.18	Геодезический метод - 0,1	-
347	6523682.56	2337411.70	Геодезический метод - 0,1	-
348	6523737.16	2337468.66	Геодезический метод - 0,1	-
349	6523530.35	2337593.94	Геодезический метод - 0,1	-
350	6523541.21	2337607.90	Геодезический метод - 0,1	-
351	6523723.34	2337502.66	Геодезический метод - 0,1	-

352	6523831.59	2337563.01	Геодезический метод - 0,1	-
353	6523714.53	2337694.62	Геодезический метод - 0,1	-
354	6523658.05	2337687.09	Геодезический метод - 0,1	-
355	6523628.95	2337682.02	Геодезический метод - 0,1	-
356	6523622.90	2337697.31	Геодезический метод - 0,1	-
357	6523600.46	2337739.79	Геодезический метод - 0,1	-
358	6523466.40	2337839.12	Геодезический метод - 0,1	-
359	6523405.85	2337810.11	Геодезический метод - 0,1	-
360	6523399.90	2337813.00	Геодезический метод - 0,1	-
361	6523361.38	2337864.62	Геодезический метод - 0,1	-
362	6523265.02	2337853.25	Геодезический метод - 0,1	-
363	6523171.14	2337864.66	Геодезический метод - 0,1	-
364	6523136.71	2337784.02	Геодезический метод - 0,1	-
365	6523092.54	2337811.32	Геодезический метод - 2,5	-
366	6523124.43	2337862.92	Геодезический метод - 2,5	-
367	6523000.92	2337933.16	Геодезический метод - 2,5	-
368	6522964.60	2337963.80	Геодезический метод - 2,5	-
369	6522945.97	2338012.17	Картометрический метод - 5,0	-
370	6522954.70	2338061.90	Картометрический метод - 5,0	-
371	6523002.68	2338158.74	Картометрический метод - 5,0	-
372	6522990.31	2338170.59	Картометрический метод - 5,0	-
373	6523010.84	2338236.11	Картометрический метод - 5,0	-
374	6522951.19	2338285.00	Геодезический метод - 2,5	-
375	6522923.74	2338208.35	Геодезический метод - 2,5	-
376	6522870.72	2338257.27	Геодезический метод - 2,5	-
377	6522814.10	2338294.85	Геодезический метод - 2,5	-
378	6522723.05	2338332.97	Геодезический метод - 2,5	-
379	6522675.80	2338281.79	Геодезический метод - 2,5	-
380	6522705.36	2338251.50	Геодезический метод - 2,5	-
381	6522691.74	2338230.82	Геодезический метод - 2,5	-
382	6522714.45	2338184.68	Геодезический метод - 2,5	-
383	6522805.26	2338086.64	Геодезический метод - 2,5	-
384	6522847.14	2338070.09	Геодезический метод - 2,5	-
385	6522873.71	2338065.26	Геодезический метод - 2,5	-
386	6522862.69	2338030.20	Картометрический метод - 5,0	-
387	6522830.71	2338040.46	Картометрический метод - 5,0	-
388	6522737.77	2338110.46	Картометрический метод - 5,0	-
389	6522696.95	2338149.64	Геодезический метод - 2,5	-
390	6522710.41	2338169.79	Геодезический метод - 2,5	-
391	6522687.51	2338203.91	Геодезический метод - 2,5	-
392	6522650.83	2338314.86	Геодезический метод - 2,5	-
393	6522595.61	2338385.60	Геодезический метод - 2,5	-
394	6522489.70	2338436.37	Геодезический метод - 2,5	-
395	6522414.97	2338298.70	Геодезический метод - 2,5	-
396	6522380.18	2338327.46	Геодезический метод - 2,5	-
397	6522358.68	2338347.64	Геодезический метод - 2,5	-
398	6522351.09	2338328.46	Геодезический метод - 2,5	-
399	6522351.06	2338314.23	Геодезический метод - 2,5	-
400	6522356.85	2338282.95	Геодезический метод - 2,5	-
401	6522362.67	2338267.13	Геодезический метод - 2,5	-
402	6522370.05	2338254.60	Геодезический метод - 2,5	-
403	6522357.39	2338242.74	Геодезический метод - 2,5	-
404	6522335.03	2338259.58	Геодезический метод - 2,5	-
405	6522321.52	2338282.80	Геодезический метод - 2,5	-
406	6522272.44	2338396.47	Геодезический метод - 2,5	-
407	6522193.13	2338560.69	Картометрический метод - 5,0	-
408	6522169.90	2338547.05	Геодезический метод - 0,2	-
409	6522136.17	2338534.67	Геодезический метод - 0,2	-
410	6522187.16	2338396.10	Геодезический метод - 0,2	-
411	6522148.09	2338369.50	Геодезический метод - 0,2	-
412	6522142.14	2338366.14	Геодезический метод - 0,2	-

413	6522037.38	2338431.36	Геодезический метод - 0,2	-
414	6522036.05	2338442.87	Геодезический метод - 0,1	-
415	6522019.29	2338451.86	Геодезический метод - 0,1	-
416	6521949.83	2338514.65	Геодезический метод - 0,1	-
417	6521896.42	2338551.11	Геодезический метод - 0,1	-
418	6521867.66	2338564.38	Геодезический метод - 0,1	-
419	6521807.54	2338640.25	Геодезический метод - 0,1	-
420	6521788.24	2338655.40	Геодезический метод - 0,1	-
421	6521674.35	2338706.65	Геодезический метод - 0,1	-
422	6521619.15	2338724.77	Геодезический метод - 0,1	-
423	6521608.30	2338711.03	Геодезический метод - 0,1	-
424	6521662.11	2338675.54	Геодезический метод - 0,1	-
425	6521644.63	2338634.74	Геодезический метод - 0,1	-
426	6521583.13	2338639.22	Геодезический метод - 0,1	-
427	6521698.29	2338533.58	Геодезический метод - 0,1	-
428	6521781.26	2338454.86	Картометрический метод - 5,0	-
429	6521847.33	2338406.55	Картометрический метод - 5,0	-
430	6521925.48	2338360.38	Картометрический метод - 5,0	-
431	6521978.76	2338331.96	Картометрический метод - 5,0	-
432	6522101.13	2338237.30	Картометрический метод - 5,0	-
433	6522210.03	2338166.79	Картометрический метод - 5,0	-
434	6522297.51	2338126.62	Картометрический метод - 5,0	-
435	6522423.37	2338069.50	Картометрический метод - 5,0	-
436	6522593.55	2337995.29	Картометрический метод - 5,0	-
437	6522678.79	2337947.06	Картометрический метод - 5,0	-
438	6522856.00	2337837.15	Картометрический метод - 5,0	-
439	6522964.80	2337765.37	Картометрический метод - 5,0	-
440	6523060.71	2337686.22	Картометрический метод - 5,0	-
441	6523095.63	2337654.21	Картометрический метод - 5,0	-
442	6523205.26	2337564.48	Картометрический метод - 5,0	-
443	6523307.60	2337487.29	Картометрический метод - 5,0	-
444	6523405.64	2337406.81	Картометрический метод - 5,0	-
445	6523520.02	2337314.60	Картометрический метод - 5,0	-
446	6523553.72	2337277.36	Картометрический метод - 5,0	-
447	6523577.41	2337248.88	Картометрический метод - 5,0	-
448	6523705.60	2337132.61	Картометрический метод - 5,0	-
449	6523865.00	2337005.22	Картометрический метод - 5,0	-
450	6524060.86	2336832.03	Картометрический метод - 5,0	-
451	6524138.96	2336768.46	Картометрический метод - 5,0	-
452	6524202.53	2336700.65	Картометрический метод - 5,0	-
453	6524230.99	2336675.83	Картометрический метод - 5,0	-
454	6524304.24	2336643.14	Картометрический метод - 5,0	-
455	6524346.02	2336625.58	Картометрический метод - 5,0	-
456	6524407.98	2336537.84	Картометрический метод - 5,0	-
457	6524437.83	2336499.45	Картометрический метод - 5,0	-
458	6524460.76	2336489.86	Картометрический метод - 5,0	-
459	6524507.14	2336496.79	Картометрический метод - 5,0	-
460	6524550.85	2336514.38	Картометрический метод - 5,0	-
461	6524587.64	2336516.51	Картометрический метод - 5,0	-
462	6524614.30	2336496.79	Картометрический метод - 5,0	-
463	6524626.02	2336454.67	Картометрический метод - 5,0	-
464	6524637.46	2336406.83	Картометрический метод - 5,0	-
465	6524655.05	2336377.52	Картометрический метод - 5,0	-
466	6524662.59	2336338.57	Картометрический метод - 5,0	-
467	6524671.39	2336316.38	Картометрический метод - 5,0	-
468	6524695.68	2336295.86	Картометрический метод - 5,0	-
469	6524717.03	2336280.78	Картометрический метод - 5,0	-
470	6524753.99	2336274.06	Картометрический метод - 5,0	-
471	6524818.71	2336277.75	Картометрический метод - 5,0	-
472	6524873.96	2336268.80	Картометрический метод - 5,0	-
473	6524905.54	2336249.86	Картометрический метод - 5,0	-

474	6524932.13	2336223.26	Картометрический метод - 5,0	-
475	6524944.52	2336177.84	Картометрический метод - 5,0	-
476	6524953.36	2336141.27	Картометрический метод - 5,0	-
477	6524953.36	2336104.71	Картометрический метод - 5,0	-
478	6524959.76	2336075.70	Картометрический метод - 5,0	-
479	6524964.85	2336062.73	Картометрический метод - 5,0	-
480	6524990.34	2336068.29	Картометрический метод - 5,0	-
481	6525023.09	2336088.42	Картометрический метод - 5,0	-
482	6525057.44	2336111.12	Картометрический метод - 5,0	-
483	6525077.82	2336112.29	Картометрический метод - 5,0	-
484	6525092.37	2336101.23	Картометрический метод - 5,0	-
485	6525114.50	2336075.61	Картометрический метод - 5,0	-
323	6525141.74	2336060.82	Картометрический метод - 5,0	-
486	6523779.42	2337652.92	Геодезический метод - 0,1	-
487	6523860.24	2337685.73	Геодезический метод - 0,1	-
488	6523860.89	2337681.78	Геодезический метод - 0,1	-
489	6523866.89	2337644.54	Геодезический метод - 0,1	-
490	6523903.51	2337646.23	Геодезический метод - 0,1	-
491	6523899.31	2337656.48	Геодезический метод - 0,1	-
492	6523912.31	2337660.93	Геодезический метод - 0,1	-
493	6523966.97	2337663.42	Геодезический метод - 0,1	-
494	6524026.21	2337667.57	Геодезический метод - 0,1	-
495	6524130.45	2337684.63	Геодезический метод - 0,1	-
496	6524113.16	2337733.67	Геодезический метод - 0,1	-
497	6524043.08	2337798.77	Геодезический метод - 0,1	-
498	6523975.41	2337810.24	Геодезический метод - 0,1	-
499	6523753.65	2337680.22	Геодезический метод - 0,1	-
486	6523779.42	2337652.92	Геодезический метод - 0,1	-
500	6522536.76	2338433.53	Геодезический метод - 2,5	-
501	6522579.83	2338475.11	Геодезический метод - 2,5	-
502	6522557.37	2338492.99	Геодезический метод - 2,5	-
503	6522521.94	2338500.49	Геодезический метод - 2,5	-
504	6522453.30	2338512.06	Геодезический метод - 2,5	-
505	6522432.86	2338510.03	Геодезический метод - 2,5	-
506	6522408.67	2338489.00	Геодезический метод - 2,5	-
507	6522516.72	2338447.27	Геодезический метод - 2,5	-
500	6522536.76	2338433.53	Геодезический метод - 2,5	-
501	6522579.83	2338475.11	Геодезический метод - 2,5	-
502	6522557.37	2338492.99	Геодезический метод - 2,5	-
503	6522521.94	2338500.49	Геодезический метод - 2,5	-
504	6522453.30	2338512.06	Геодезический метод - 2,5	-
505	6522432.86	2338510.03	Геодезический метод - 2,5	-
506	6522408.67	2338489.00	Геодезический метод - 2,5	-
507	6522516.72	2338447.27	Геодезический метод - 2,5	-
500	6522536.76	2338433.53	Геодезический метод - 2,5	-
508	6521522.02	2338696.52	Картометрический метод - 5,0	-
509	6521525.54	2338730.65	Картометрический метод - 5,0	-
510	6521532.60	2338762.44	Картометрический метод - 5,0	-
511	6521509.07	2338793.04	Картометрический метод - 5,0	-
512	6521453.77	2338821.30	Картометрический метод - 5,0	-
513	6521410.24	2338798.93	Картометрический метод - 5,0	-
508	6521522.02	2338696.52	Картометрический метод - 5,0	-
509	6521525.54	2338730.65	Картометрический метод - 5,0	-
510	6521532.60	2338762.44	Картометрический метод - 5,0	-
511	6521509.07	2338793.04	Картометрический метод - 5,0	-
512	6521453.77	2338821.30	Картометрический метод - 5,0	-
513	6521410.24	2338798.93	Картометрический метод - 5,0	-
508	6521522.02	2338696.52	Картометрический метод - 5,0	-

514	6519784.20	2339877.38	Картометрический метод - 5,0	-
515	6519798.46	2339911.70	Картометрический метод - 5,0	-
516	6519619.35	2340012.99	Картометрический метод - 5,0	-
517	6519636.34	2340054.96	Картометрический метод - 5,0	-
518	6519377.99	2340238.10	Картометрический метод - 5,0	-
519	6519322.70	2340157.59	Картометрический метод - 5,0	-
520	6519440.46	2340068.45	Картометрический метод - 5,0	-
521	6519693.11	2339925.83	Картометрический метод - 5,0	-
514	6519784.20	2339877.38	Картометрический метод - 5,0	-
522	6518523.87	2340870.94	Геодезический метод - 0,15	-
523	6518556.69	2340908.11	Геодезический метод - 0,15	-
524	6518568.61	2340942.14	Геодезический метод - 0,15	-
525	6518575.45	2340961.63	Геодезический метод - 0,15	-
526	6518577.47	2340972.45	Геодезический метод - 0,15	-
527	6518581.90	2340996.00	Геодезический метод - 0,15	-
528	6518569.39	2341014.96	Геодезический метод - 0,15	-
529	6518621.58	2341033.72	Геодезический метод - 0,15	-
530	6518620.04	2341037.59	Геодезический метод - 0,15	-
531	6518567.38	2341018.07	Геодезический метод - 0,15	-
532	6518560.92	2341026.77	Геодезический метод - 0,15	-
533	6518542.16	2341007.67	Геодезический метод - 0,15	-
534	6518520.98	2340986.11	Геодезический метод - 0,15	-
535	6518503.84	2340968.66	Геодезический метод - 0,15	-
536	6518394.66	2341109.08	Геодезический метод - 0,15	-
537	6518383.65	2341123.26	Геодезический метод - 0,15	-
538	6518376.35	2341123.91	Геодезический метод - 0,15	-
539	6518358.44	2341138.57	Геодезический метод - 0,15	-
540	6518327.52	2341107.86	Геодезический метод - 0,15	-
541	6518351.36	2341076.85	Геодезический метод - 0,15	-
542	6518362.34	2341062.57	Геодезический метод - 0,15	-
543	6518366.89	2341056.90	Геодезический метод - 0,15	-
544	6518400.70	2341014.84	Геодезический метод - 0,15	-
545	6518405.21	2341009.21	Геодезический метод - 0,15	-
546	6518410.76	2341013.51	Геодезический метод - 0,15	-
547	6518419.12	2341002.66	Геодезический метод - 0,15	-
548	6518436.19	2340980.58	Геодезический метод - 0,15	-
549	6518451.66	2340960.57	Геодезический метод - 0,15	-
550	6518470.63	2340936.05	Геодезический метод - 0,15	-
551	6518480.95	2340922.71	Геодезический метод - 0,15	-
552	6518486.83	2340915.60	Геодезический метод - 0,15	-
553	6518503.73	2340895.23	Геодезический метод - 0,15	-
522	6518523.87	2340870.94	Геодезический метод - 0,15	-
554	6520263.47	2339615.90	Картометрический метод - 5,0	-
555	6520302.39	2339579.56	Картометрический метод - 5,0	-
556	6520360.45	2339538.27	Картометрический метод - 5,0	-
557	6520377.26	2339526.44	Картометрический метод - 5,0	-
558	6520402.76	2339510.85	Картометрический метод - 5,0	-
559	6520433.61	2339494.83	Картометрический метод - 5,0	-
560	6520457.40	2339482.77	Картометрический метод - 5,0	-
561	6520489.96	2339463.64	Картометрический метод - 5,0	-
562	6520545.67	2339434.31	Картометрический метод - 5,0	-
563	6520601.76	2339391.07	Картометрический метод - 5,0	-
564	6520709.97	2339350.40	Картометрический метод - 5,0	-
565	6520714.06	2339363.35	Картометрический метод - 5,0	-
566	6520726.39	2339402.40	Картометрический метод - 5,0	-
567	6520710.77	2339419.25	Картометрический метод - 5,0	-
568	6520688.41	2339430.26	Картометрический метод - 5,0	-
569	6520607.99	2339465.99	Картометрический метод - 5,0	-

570	6520522.43	2339498.71	Картометрический метод - 5,0	-
571	6520458.05	2339522.26	Картометрический метод - 5,0	-
572	6520421.99	2339537.73	Картометрический метод - 5,0	-
573	6520404.48	2339547.01	Картометрический метод - 5,0	-
574	6520381.53	2339564.89	Картометрический метод - 5,0	-
575	6520357.06	2339582.19	Картометрический метод - 5,0	-
576	6520351.95	2339585.33	Картометрический метод - 5,0	-
577	6520346.57	2339587.84	Картометрический метод - 5,0	-
578	6520335.00	2339591.37	Картометрический метод - 5,0	-
579	6520323.53	2339594.87	Картометрический метод - 5,0	-
580	6520292.53	2339612.84	Картометрический метод - 5,0	-
581	6520269.63	2339619.93	Картометрический метод - 5,0	-
582	6520266.77	2339618.06	Картометрический метод - 5,0	-
554	6520263.47	2339615.90	Картометрический метод - 5,0	-
583	6519257.33	2340129.26	Геодезический метод - 0,1	-
584	6519285.92	2340157.76	Геодезический метод - 0,1	-
585	6519271.92	2340171.80	Геодезический метод - 0,1	-
586	6519301.60	2340201.38	Геодезический метод - 0,1	-
587	6519321.21	2340254.77	Картометрический метод - 5,0	-
588	6519312.60	2340276.12	Картометрический метод - 5,0	-
589	6519034.99	2340473.31	Картометрический метод - 5,0	-
590	6518933.41	2340361.58	Картометрический метод - 5,0	-
591	6518949.98	2340348.68	Картометрический метод - 5,0	-
592	6518983.17	2340322.84	Картометрический метод - 5,0	-
593	6519085.34	2340243.33	Картометрический метод - 5,0	-
594	6519108.11	2340223.07	Картометрический метод - 5,0	-
595	6519146.41	2340195.88	Картометрический метод - 5,0	-
596	6519193.53	2340167.33	Картометрический метод - 5,0	-
597	6519241.47	2340141.44	Геодезический метод - 0,1	-
583	6519257.33	2340129.26	Картометрический метод - 5,0	-

3. Сведения о частях границ объекта землеустройства

Обозначение части границы		Описание прохождения части границы
от т.	до т.	
1	**2**	**3**
1	2	по границе н.п. Колоколец
2	3	по границе н.п. Колоколец
3	4	по границе н.п. Колоколец
4	5	по границе н.п. Колоколец
5	6	по границе н.п. Колоколец
6	7	по границе н.п. Колоколец
7	8	по границе н.п. Колоколец
8	9	по границе н.п. Колоколец
9	10	по береговой линии правого берега реки Молога
10	11	по границе с/т Союз
11	12	по границе с/т Союз
12	13	по границе с/т Союз
13	14	по границе с/т Союз
14	15	по границе земельного участка с К№35:19:0208004:292
15	16	по границе земельного участка с К№35:19:0208004:292
16	17	по границе земельного участка с К№35:19:0208004:292
17	18	по границе земельного участка с К№35:19:0208004:292
18	19	по границе земельного участка с К№35:19:0208004:292
19	20	по границе земельного участка с К№35:19:0208004:292
20	21	по границе земельного участка с К№35:19:0208004:292
21	22	по границе земельного участка с К№35:19:0208004:292
22	23	по границе земельного участка с К№35:19:0208004:292

23	24	по границе земельного участка с К№35:19:0208004:292
24	25	по границе земельного участка с К№35:19:0208004:292
25	26	по границе земельного участка с К№35:19:0208004:292
26	27	по границе земельного участка с К№35:19:0208004:292
27	28	по границе земельного участка с К№35:19:0208004:292
28	29	по границе земельного участка с К№35:19:0208004:292
29	30	по границе земельного участка с К№35:19:0208004:292
30	31	по границе земельного участка с К№35:19:0208004:292
31	32	по границе земельного участка с К№35:19:0208004:292
32	33	по границе земельного участка с К№35:19:0208004:292
33	34	по границе земельного участка с К№35:19:0208004:292
34	35	по границе земельного участка с К№35:19:0208004:292
35	36	по границе земельного участка с К№35:19:0208004:292
36	37	по границе земельного участка с К№35:19:0208004:292
37	38	по границе земельного участка с К№35:19:0208004:292
38	39	по границе земельного участка с К№35:19:0208004:292
39	40	по границе земельного участка с К№35:19:0208004:292
40	41	по границе земельного участка с К№35:19:0208004:292
41	42	по границе земельного участка с К№35:19:0208004:292
42	43	по границе земельного участка с К№35:19:0208004:292
43	44	по границе земельного участка с К№35:19:0208004:292
44	45	по границе земельного участка с К№35:19:0208004:292
45	46	по границе земельного участка с К№35:19:0208004:292
46	47	по границе земельного участка с К№35:19:0208004:292
47	48	по границе земельного участка с К№35:19:0208004:292
48	49	по границе земельного участка с К№35:19:0208004:292
49	50	по границе земельного участка с К№35:19:0208004:338
50	51	по границе земельного участка с К№35:19:0208004:338
51	52	по границе земельного участка с К№35:19:0208004:337
52	53	по границе земельного участка с К№35:19:0208004:337
53	54	по границе земельного участка с К№35:19:0208004:336
54	55	по границе земельного участка с К№35:19:0208004:336
55	56	по границе земельного участка с К№35:19:0208004:335
56	57	по границе земельного участка с К№35:19:0208004:335
57	58	по границе земельного участка с К№35:19:0208004:334
58	59	по границе земельного участка с К№35:19:0208004:333
59	60	по границе земельного участка с К№35:19:0208004:333
60	61	по границе земельного участка с К№35:19:0208004:332
61	62	по границе земельного участка с К№35:19:0208004:332
62	63	по границе земельного участка с К№35:19:0208004:332
63	64	по границе земельного участка с К№35:19:0208004:331
64	65	по границе земельного участка с К№35:19:0208004:331
65	66	по границе земельного участка с К№35:19:0208004:330
66	67	по границе земельного участка с К№35:19:0208004:330
67	68	по границе земельного участка с К№35:19:0208004:329
68	69	по границе земельного участка с К№35:19:0208004:328
69	70	по границе земельного участка с К№35:19:0208004:328
70	71	по границе земельного участка с К№35:19:0208004:327
71	72	по границе земельного участка с К№35:19:0208004:327
72	73	по границе земельного участка с К№35:19:0208004:326
73	74	по границе земельного участка с К№35:19:0208004:326
74	75	по границе земельного участка с К№35:19:0208004:326
75	76	по границе земельного участка с К№35:19:0208004:325
76	77	по границе земельного участка с К№35:19:0208004:325
77	78	по границе земельного участка с К№35:19:0208004:324
78	79	по границе земельного участка с К№35:19:0208004:324
79	80	по границе земельного участка с К№35:19:0208004:323
80	81	по границе земельного участка с К№35:19:0208004:323
81	82	по границе земельного участка с К№35:19:0208004:322

82	83	по границе земельного участка с К№35:19:0208004:322
83	84	по границе земельного участка с К№35:19:0208004:321
84	85	по границе земельного участка с К№35:19:0208004:321
85	86	по границе земельного участка с К№35:19:0208004:320
86	87	по границе земельного участка с К№35:19:0208004:319
87	88	по границе земельного участка с К№35:19:0208004:319
88	89	по границе земельного участка с К№35:19:0208004:318
89	90	по границе земельного участка с К№35:19:0208004:318
90	91	по границе земельного участка с К№35:19:0208004:317
91	92	по границе земельного участка с К№35:19:0208004:316
92	93	по границе земельного участка с К№35:19:0208004:316
93	94	по границе земельного участка с К№35:19:0208004:315
94	95	по границе земельного участка с К№35:19:0208004:315
95	96	по границе земельного участка с К№35:19:0208004:314
96	97	по границе земельного участка с К№35:19:0208004:314
97	98	-
98	99	-
99	100	по границе земельного участка с К№35:19:0208004:342
100	101	по границе с/т Союз
101	102	по границе с/т Союз
102	103	по границе с/т Союз
103	104	по границе с/т Союз
104	105	по границе земельного участка с К№35:19:0208004:341
105	106	по границе н.п. Колоколец
106	107	по границе н.п. Колоколец
107	108	по границе н.п. Колоколец
108	109	по границе н.п. Колоколец
109	110	по границе н.п. Колоколец
110	111	по границе н.п. Колоколец
111	112	по границе н.п. Колоколец
112	113	по границе н.п. Колоколец
113	114	по границе н.п. Колоколец
114	115	по границе н.п. Колоколец
115	116	по границе н.п. Колоколец
116	117	по границе н.п. Колоколец
117	118	по границе н.п. Колоколец
118	119	по границе н.п. Колоколец
119	120	по границе н.п. Колоколец
120	121	по границе н.п. Колоколец
121	122	по границе н.п. Колоколец
122	123	по границе н.п. Колоколец
123	124	по границе н.п. Колоколец
124	125	по границе н.п. Колоколец
125	126	по границе н.п. Колоколец
126	127	по границе н.п. Колоколец
127	128	-
128	129	-
129	130	-
130	131	по береговой линии правого берега реки Шалочь
131	132	по береговой линии правого берега реки Шалочь
132	133	по береговой линии правого берега реки Шалочь
133	134	по береговой линии правого берега реки Шалочь
134	135	по береговой линии правого берега реки Шалочь
135	136	по береговой линии правого берега реки Шалочь
136	137	по береговой линии правого берега реки Шалочь
137	138	по береговой линии правого берега реки Шалочь
138	139	по береговой линии правого берега реки Шалочь
139	140	по береговой линии правого берега реки Шалочь
140	141	по береговой линии правого берега реки Шалочь

141	142	по береговой линии правого берега реки Шалочь
142	143	по береговой линии правого берега реки Шалочь
143	144	по береговой линии правого берега реки Шалочь
144	145	по береговой линии правого берега реки Шалочь
145	146	по береговой линии правого берега реки Шалочь
146	147	по береговой линии правого берега реки Шалочь
147	148	по береговой линии правого берега реки Шалочь
148	149	по береговой линии правого берега реки Шалочь
149	150	по береговой линии правого берега реки Шалочь
150	151	-
151	152	-
152	153	-
153	154	-
154	155	-
155	156	-
156	157	-
157	158	-
158	159	-
159	160	-
160	161	-
161	162	-
162	163	-
163	164	-
164	165	-
165	166	-
166	167	-
167	168	-
168	169	-
169	170	-
170	171	-
171	172	-
172	173	-
173	174	-
174	175	-
175	176	-
176	177	-
177	178	-
178	179	-
179	180	-
180	181	-
181	182	-
182	183	-
183	184	-
184	185	-
185	186	-
186	187	-
187	188	-
188	189	-
189	190	-
190	191	-
191	192	-
192	193	-
193	194	-
194	195	-
195	196	-
196	197	-
197	198	-
198	199	-
199	200	-

200	201	-
201	202	-
202	203	-
203	204	-
204	205	-
205	206	по середине реки Мологa
206	207	по береговой линии правого берега реки Шалочь
207	208	по береговой линии правого берега реки Шалочь
208	209	по береговой линии правого берега реки Шалочь
209	210	по береговой линии правого берега реки Шалочь
210	211	по береговой линии правого берега реки Шалочь
211	212	по береговой линии правого берега реки Шалочь
212	213	по береговой линии правого берега реки Шалочь
213	214	по береговой линии правого берега реки Шалочь
214	215	по береговой линии правого берега реки Шалочь
215	216	по береговой линии правого берега реки Шалочь
216	217	по береговой линии правого берега реки Шалочь
217	218	по береговой линии правого берега реки Шалочь
218	219	по береговой линии правого берега реки Шалочь
219	220	по береговой линии правого берега реки Шалочь
220	221	по береговой линии правого берега реки Шалочь
221	222	по береговой линии правого берега реки Шалочь
222	223	по береговой линии правого берега реки Шалочь
223	224	по береговой линии правого берега реки Шалочь
224	225	по береговой линии правого берега реки Шалочь
225	226	по береговой линии правого берега реки Шалочь
226	227	по береговой линии правого берега реки Шалочь
227	228	по береговой линии правого берега реки Шалочь
228	229	по береговой линии правого берега реки Шалочь
229	230	по береговой линии правого берега реки Шалочь
230	231	по береговой линии правого берега реки Шалочь
231	232	по береговой линии правого берега реки Шалочь
232	233	по береговой линии правого берега реки Шалочь
233	234	по береговой линии правого берега реки Шалочь
234	235	по береговой линии правого берега реки Шалочь
235	236	по береговой линии правого берега реки Шалочь
236	237	по береговой линии правого берега реки Шалочь
237	238	по береговой линии правого берега реки Шалочь
238	239	по границе н.п. Колоколец
239	240	по границе н.п. Колоколец
240	241	по границе н.п. Колоколец
241	242	по границе н.п. Колоколец
242	243	по границе н.п. Колоколец
243	244	по границе н.п. Колоколец
244	245	по границе н.п. Колоколец
245	246	по границе н.п. Колоколец
246	247	по границе н.п. Колоколец
247	248	по границе н.п. Колоколец
248	1	по границе н.п. Колоколец
249	250	по границе земельного участка с К№35:19:0208004:278
250	251	по границе земельного участка с К№35:19:0208004:243
251	252	по границе земельного участка с К№35:19:0208004:279
252	253	по границе земельного участка с К№35:19:0208004:279
253	254	по границе земельного участка с К№35:19:0208004:344
254	255	по границе земельного участка с К№35:19:0208004:344
255	256	по границе земельного участка с К№35:19:0208004:344
256	257	по границе земельного участка с К№35:19:0208004:345
257	258	по границе земельного участка с К№35:19:0208004:345

258	259	по границе земельного участка с К№35:19:0208004:348
259	260	по границе земельного участка с К№35:19:0208004:346
260	261	по границе земельного участка с К№35:19:0208004:346
261	262	по границе земельного участка с К№35:19:0208004:341
262	263	по границе земельного участка с К№35:19:0208004:341
263	264	по границе земельного участка с К№35:19:0208004:341
264	265	по границе земельного участка с К№35:19:0208004:288
265	266	по границе земельного участка с К№35:19:0208004:288
266	267	по границе земельного участка с К№35:19:0208004:348
267	268	по границе земельного участка с К№35:19:0208004:289
268	269	по границе земельного участка с К№35:19:0208004:348
269	270	по границе земельного участка с К№35:19:0208004:272
270	271	по границе земельного участка с К№35:19:0208004:272
271	272	по границе земельного участка с К№35:19:0208004:272
272	273	по границе земельного участка с К№35:19:0208004:273
273	274	по границе земельного участка с К№35:19:0208004:273
274	275	по границе земельного участка с К№35:19:0208004:274
275	276	по границе земельного участка с К№35:19:0208004:275
276	277	по границе земельного участка с К№35:19:0208004:276
277	278	по границе земельного участка с К№35:19:0208004:276
278	279	по границе земельного участка с К№35:19:0208004:276
279	280	по границе земельного участка с К№35:19:0208004:279
280	249	по границе земельного участка с К№35:19:0208004:278
281	282	по береговой линии реки Молога
282	283	по береговой линии реки Молога
283	284	по береговой линии реки Молога
284	285	по береговой линии реки Молога
285	286	по береговой линии реки Молога
286	287	по береговой линии реки Молога
287	288	по береговой линии реки Молога
288	289	по береговой линии реки Молога
289	290	по береговой линии реки Молога
290	291	по береговой линии реки Молога
291	292	по береговой линии реки Молога
292	293	по береговой линии реки Молога
293	294	по береговой линии реки Молога
294	295	по береговой линии реки Молога
295	296	по береговой линии реки Молога
296	297	по береговой линии реки Молога
297	298	по береговой линии реки Молога
298	299	по береговой линии реки Молога
299	300	по береговой линии реки Молога
300	301	по береговой линии реки Молога
301	302	по береговой линии реки Молога
302	303	по береговой линии реки Молога
303	304	по береговой линии реки Молога
304	305	по береговой линии реки Молога
305	306	по береговой линии реки Молога
306	307	по береговой линии реки Молога
307	308	по береговой линии реки Молога
308	309	по береговой линии реки Молога
309	310	по береговой линии реки Молога
310	311	по береговой линии реки Молога
311	312	по береговой линии реки Молога
312	313	по береговой линии реки Молога
313	314	по береговой линии реки Молога
314	315	по береговой линии реки Молога
315	316	по береговой линии реки Молога

316	317	по береговой линии реки Молога
317	318	по береговой линии реки Молога
318	319	по береговой линии реки Молога
319	320	по береговой линии реки Молога
320	321	по береговой линии реки Молога
321	322	по береговой линии реки Молога
322	281	по береговой линии реки Молога
323	324	-
324	325	-
325	326	-
326	327	-
327	328	-
328	329	по границе н.п. Староречье
329	330	по границе н.п. Староречье
330	331	по границе н.п. Староречье
331	332	по границе н.п. Староречье
332	333	по границе н.п. Староречье
333	334	по границе н.п. Староречье
334	335	-
335	336	по границе земельного участка с К№35:19:0208004:13
336	337	по границе земельного участка с К№35:19:0208004:13
337	338	по границе земельного участка с К№35:19:0208004:13
338	339	по границе земельного участка с К№35:19:0208004:13
339	340	по границе земельного участка с К№35:19:0208004:13
340	341	по границе земельного участка с К№35:19:0208004:13
341	342	по границе земельного участка с К№35:19:0208004:13
342	343	по границе земельного участка с К№35:19:0208004:13
343	344	по границе земельного участка с К№35:19:0208004:13
344	345	по границе земельного участка с К№35:19:0208004:9
345	346	по границе земельного участка с К№35:19:0208004:9
346	347	по границе земельного участка с К№35:19:0208004:9
347	348	по границе земельного участка с К№35:19:0208004:9
348	349	по границе земельного участка с К№35:19:0208004:9
349	350	-
350	351	по границе земельного участка с К№35:19:0208004:109
351	352	по границе земельного участка с К№35:19:0208004:109
352	353	по границе земельного участка с К№35:19:0208004:109
353	354	по границе земельного участка с К№35:19:0208004:109
354	355	по границе земельного участка с К№35:19:0208004:109
355	356	-
356	357	по границе земельного участка с К№35:19:0208004:108
357	358	по границе земельного участка с К№35:19:0208004:108
358	359	по границе земельного участка с К№35:19:0208004:108
359	360	-
360	361	по границе земельного участка с К№35:19:0208004:107
361	362	по границе земельного участка с К№35:19:0208004:107
362	363	по границе земельного участка с К№35:19:0208004:107
363	364	по границе земельного участка с К№35:19:0208004:107
364	365	по границе земельного участка с К№35:19:0208004:139
365	366	по границе земельного участка с К№35:19:0208004:139
366	367	по границе земельного участка с К№35:19:0208004:139
367	368	по границе земельного участка с К№35:19:0208004:139
368	369	по границе н.п. Глины
369	370	по границе н.п. Глины
370	371	по границе н.п. Глины
371	372	по границе н.п. Глины
372	373	по границе н.п. Глины
373	374	по границе н.п. Глины

374	375	по границе н.п. Глины
375	376	по границе земельного участка с К№35:19:0208004:111
376	377	по границе земельного участка с К№35:19:0208004:111
377	378	по границе земельного участка с К№35:19:0208004:111
378	379	по границе земельного участка с К№35:19:0208004:111
379	380	по границе земельного участка с К№35:19:0208004:111
380	381	по границе земельного участка с К№35:19:0208004:111
381	382	по границе земельного участка с К№35:19:0208004:111
382	383	по границе земельного участка с К№35:19:0208004:111
383	384	по границе земельного участка с К№35:19:0208004:111
384	385	по границе земельного участка с К№35:19:0208004:111
385	386	по границе н.п. Глины
386	387	по границе н.п. Глины
387	388	по границе н.п. Глины
388	389	по границе н.п. Глины
389	390	по границе земельного участка с К№35:19:0208004:117
390	391	по границе земельного участка с К№35:19:0208004:117
391	392	по границе земельного участка с К№35:19:0208004:117
392	393	по границе земельного участка с К№35:19:0208004:117
393	394	по границе земельного участка с К№35:19:0208004:117
394	395	по границе земельного участка с К№35:19:0208004:117
395	396	-
396	397	по границе земельного участка с К№35:19:0208004:113
397	398	по границе земельного участка с К№35:19:0208004:113
398	399	по границе земельного участка с К№35:19:0208004:113
399	400	по границе земельного участка с К№35:19:0208004:113
400	401	по границе земельного участка с К№35:19:0208004:113
401	402	по границе земельного участка с К№35:19:0208004:113
402	403	-
403	404	по границе земельного участка с К№35:19:0208004:110
404	405	по границе земельного участка с К№35:19:0208004:110
405	406	по границе земельного участка с К№35:19:0208004:110
406	407	-
407	408	-
408	409	по границе земельного участка с К№35:19:0208004:15
409	410	по границе земельного участка с К№35:19:0208004:15
410	411	по границе земельного участка с К№35:19:0208004:14
411	412	-
412	413	по границе земельного участка с К№35:19:0208004:14
413	414	-
414	415	по границе земельного участка с К№35:19:0208004:16
415	416	по границе земельного участка с К№35:19:0208004:16
416	417	по границе земельного участка с К№35:19:0208004:16
417	418	по границе земельного участка с К№35:19:0208004:16
418	419	по границе земельного участка с К№35:19:0208004:16
419	420	по границе земельного участка с К№35:19:0208004:16
420	421	по границе земельного участка с К№35:19:0208004:16
421	422	по границе земельного участка с К№35:19:0208004:16
422	423	по границе земельного участка с К№35:19:0208004:16
423	424	по границе земельного участка с К№35:19:0208004:16
424	425	по границе земельного участка с К№35:19:0208004:16
425	426	по границе земельного участка с К№35:19:0208004:16
426	427	по границе земельного участка с К№35:19:0208004:16
427	428	по границе н.п. Глины
428	429	по границе н.п. Глины
429	430	по границе н.п. Глины
430	431	по границе н.п. Глины
431	432	по границе н.п. Глины
432	433	по границе н.п. Глины

433	434	по границе н.п. Глины
434	435	по границе н.п. Глины
435	436	по границе н.п. Глины
436	437	по границе н.п. Глины
437	438	по границе н.п. Глины
438	439	по границе н.п. Глины
439	440	по границе н.п. Глины
440	441	по береговой линии левого берега реки Молога
441	442	по береговой линии левого берега реки Молога
442	443	по береговой линии левого берега реки Молога
443	444	по береговой линии левого берега реки Молога
444	445	по береговой линии левого берега реки Молога
445	446	по береговой линии левого берега реки Молога
446	447	по береговой линии левого берега реки Молога
447	448	по границе с/т Нива
448	449	по границе с/т Нива
449	450	по границе с/т Нива
450	451	по границе н.п. Староречье
451	452	по границе н.п. Староречье
452	453	по границе н.п. Староречье
453	454	по границе н.п. Староречье
454	455	по границе н.п. Староречье
455	456	по береговой линии левого берега реки Молога
456	457	по береговой линии левого берега реки Молога
457	458	по береговой линии левого берега реки Молога
458	459	по береговой линии левого берега реки Молога
459	460	по береговой линии левого берега реки Молога
460	461	по береговой линии левого берега реки Молога
461	462	по береговой линии левого берега реки Молога
462	463	по береговой линии левого берега реки Молога
463	464	по береговой линии левого берега реки Молога
464	465	по береговой линии левого берега реки Молога
465	466	по береговой линии левого берега реки Молога
466	467	по береговой линии левого берега реки Молога
467	468	по береговой линии левого берега реки Молога
468	469	по береговой линии левого берега реки Молога
469	470	по береговой линии левого берега реки Молога
470	471	по береговой линии левого берега реки Молога
471	472	по береговой линии левого берега реки Молога
472	473	по береговой линии левого берега реки Молога
473	474	по береговой линии левого берега реки Молога
474	475	по береговой линии левого берега реки Молога
475	476	по береговой линии левого берега реки Молога
476	477	по береговой линии левого берега реки Молога
477	478	по береговой линии левого берега реки Молога
478	479	по береговой линии левого берега реки Молога
479	480	по береговой линии правого берега реки Шалочь
480	481	по береговой линии правого берега реки Шалочь
481	482	по береговой линии правого берега реки Шалочь
482	483	по береговой линии правого берега реки Шалочь
483	484	по береговой линии правого берега реки Шалочь
484	485	по береговой линии правого берега реки Шалочь
485	323	по береговой линии правого берега реки Шалочь
486	487	по границе земельного участка с К№35:19:0208004:118
487	488	-
488	489	по границе земельного участка с К№35:19:0208004:121
489	490	по границе земельного участка с К№35:19:0208004:121
490	491	по границе земельного участка с К№35:19:0208004:121

491	492	по границе земельного участка с К№35:19:0208004:121
492	493	по границе земельного участка с К№35:19:0208004:121
493	494	по границе земельного участка с К№35:19:0208004:120
494	495	по границе земельного участка с К№35:19:0208004:118
495	496	по границе земельного участка с К№35:19:0208004:118
496	497	по границе земельного участка с К№35:19:0208004:118
497	498	по границе земельного участка с К№35:19:0208004:118
498	499	по границе земельного участка с К№35:19:0208004:118
499	486	по границе земельного участка с К№35:19:0208004:118
500	501	по границе земельного участка с К№35:19:0208004:112
501	502	по границе земельного участка с К№35:19:0208004:112
502	503	по границе земельного участка с К№35:19:0208004:112
503	504	по границе земельного участка с К№35:19:0208004:112
504	505	по границе земельного участка с К№35:19:0208004:112
505	506	по границе земельного участка с К№35:19:0208004:112
506	507	по границе земельного участка с К№35:19:0208004:112
507	500	по границе земельного участка с К№35:19:0208004:112
508	509	-
509	510	-
510	511	-
511	512	-
512	513	-
513	508	-
514	515	по границе с/т Спутник
515	516	по границе с/т Спутник
516	517	по границе с/т Спутник
517	518	по границе с/т Спутник
518	519	по границе с/т Спутник
519	520	по границе с/т Спутник
520	521	по границе с/т Спутник
521	514	по границе с/т Спутник
522	523	по границе земельного участка с К№35:19:0208004:125
523	524	по границе земельного участка с К№35:19:0208004:124
524	525	по границе земельного участка с К№35:19:0208004:123
525	526	по границе земельного участка с К№35:19:0208004:123
526	527	по границе земельного участка с К№35:19:0208004:122
527	528	по границе земельного участка с К№35:19:0208004:122
528	529	по границе земельного участка с К№35:19:0208004:138
529	530	по границе земельного участка с К№35:19:0208004:138
530	531	по границе земельного участка с К№35:19:0208004:138
531	532	по границе земельного участка с К№35:19:0208004:137
532	533	по границе земельного участка с К№35:19:0208004:1337
533	534	по границе земельного участка с К№35:19:0208004:136
534	535	по границе земельного участка с К№35:19:0208004:135
535	536	по границе земельного участка с К№35:19:0208004:138
536	537	по границе земельного участка с К№35:19:0208004:134
537	538	по границе земельного участка с К№35:19:0208004:134
538	539	по границе земельного участка с К№35:19:0208004:134
539	540	по границе земельного участка с К№35:19:0208004:134
540	541	по границе земельного участка с К№35:19:0208004:134
541	542	по границе земельного участка с К№35:19:0208004:133
542	543	по границе земельного участка с К№35:19:0208004:133
543	544	по границе земельного участка с К№35:19:0208004:132
544	545	по границе земельного участка с К№35:19:0208004:131
545	546	по границе земельного участка с К№35:19:0208004:131

546	547	по границе земельного участка с К№35:19:0208004:131
547	548	по границе земельного участка с К№35:19:0208004:130
548	549	по границе земельного участка с К№35:19:0208004:129
549	550	по границе земельного участка с К№35:19:0208004:128
550	551	по границе земельного участка с К№35:19:0208004:127
551	552	по границе земельного участка с К№35:19:0208004:127
552	553	по границе земельного участка с К№35:19:0208004:126
553	522	по границе земельного участка с К№35:19:0208004:125
554	555	по границе ДПК Удача
555	556	по границе ДПК Удача
556	557	по границе ДПК Удача
557	558	по границе ДПК Удача
558	559	по границе ДПК Удача
559	560	по границе ДПК Удача
560	561	по границе ДПК Удача
561	562	по границе ДПК Удача
562	563	по границе ДПК Удача
563	564	по границе ДПК Удача
564	565	по границе ДПК Удача
565	566	по границе ДПК Удача
566	567	по границе ДПК Удача
567	568	по границе ДПК Удача
568	569	по границе ДПК Удача
569	570	по границе ДПК Удача
570	571	по границе ДПК Удача
571	572	по границе ДПК Удача
572	573	по границе ДПК Удача
573	574	по границе ДПК Удача
574	575	по границе ДПК Удача
575	576	по границе ДПК Удача
576	577	по границе ДПК Удача
577	578	по границе ДПК Удача
578	579	по границе ДПК Удача
579	580	по границе ДПК Удача
580	581	по границе ДПК Удача
581	582	по границе ДПК Удача
582	554	по границе ДПК Удача
583	584	по границе земельного участка с К№35:19:0208004:18
584	585	по границе земельного участка с К№35:19:0208004:18
585	586	по границе земельного участка с К№35:19:0208004:18
586	587	по границе дпк Аршинов Хутор
587	588	по границе дпк Аршинов Хутор
588	589	по границе дпк Аршинов Хутор
589	590	по границе дпк Аршинов Хутор
590	591	по границе дпк Аршинов Хутор
591	592	по границе дпк Аршинов Хутор
592	593	по границе дпк Аршинов Хутор
593	594	по границе дпк Аршинов Хутор
594	595	по границе дпк Аршинов Хутор
595	596	по границе дпк Аршинов Хутор
596	597	по границе дпк Аршинов Хутор
597	583	по границе земельного участка с К№35:19:0208004:18

Лист № 34

КАРТА (ПЛАН)

Особо охраняемая природная территория областного значения "Государственный природный комплексный (ландшафтный) заказник "Мологa" Устюженского муниципального района Вологодской области

(наименование объекта землеустройства)

План границ объекта землеустройства

Схема размещения листов плана

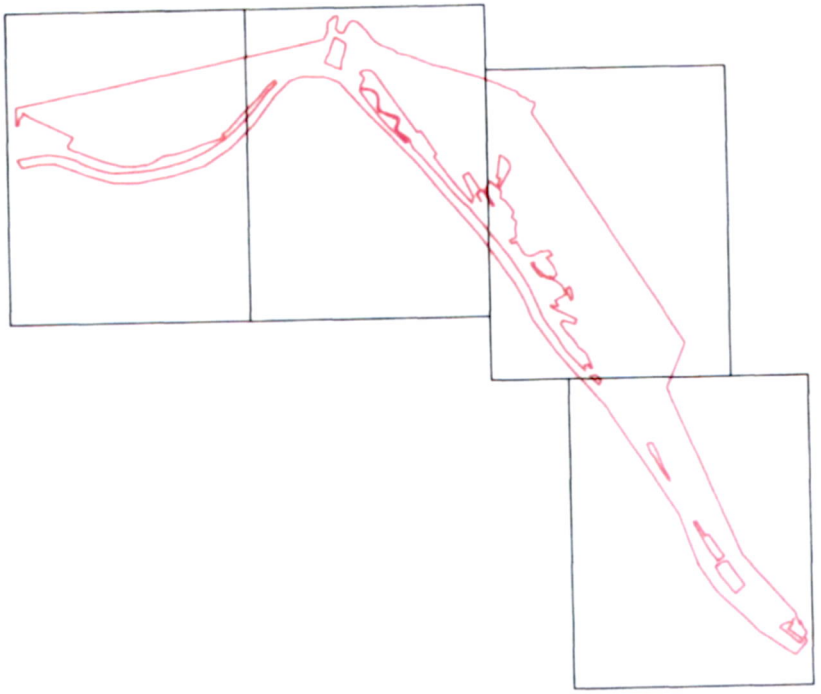

Без масштаба

Лист № 35

КАРТА (ПЛАН)

Особо охраняемая природная территория областного значения "Государственный природный комплексный(ландшафтный) заказник "Молога"
Устюженского муниципального района Вологодской области

План границ объекта землеустройства

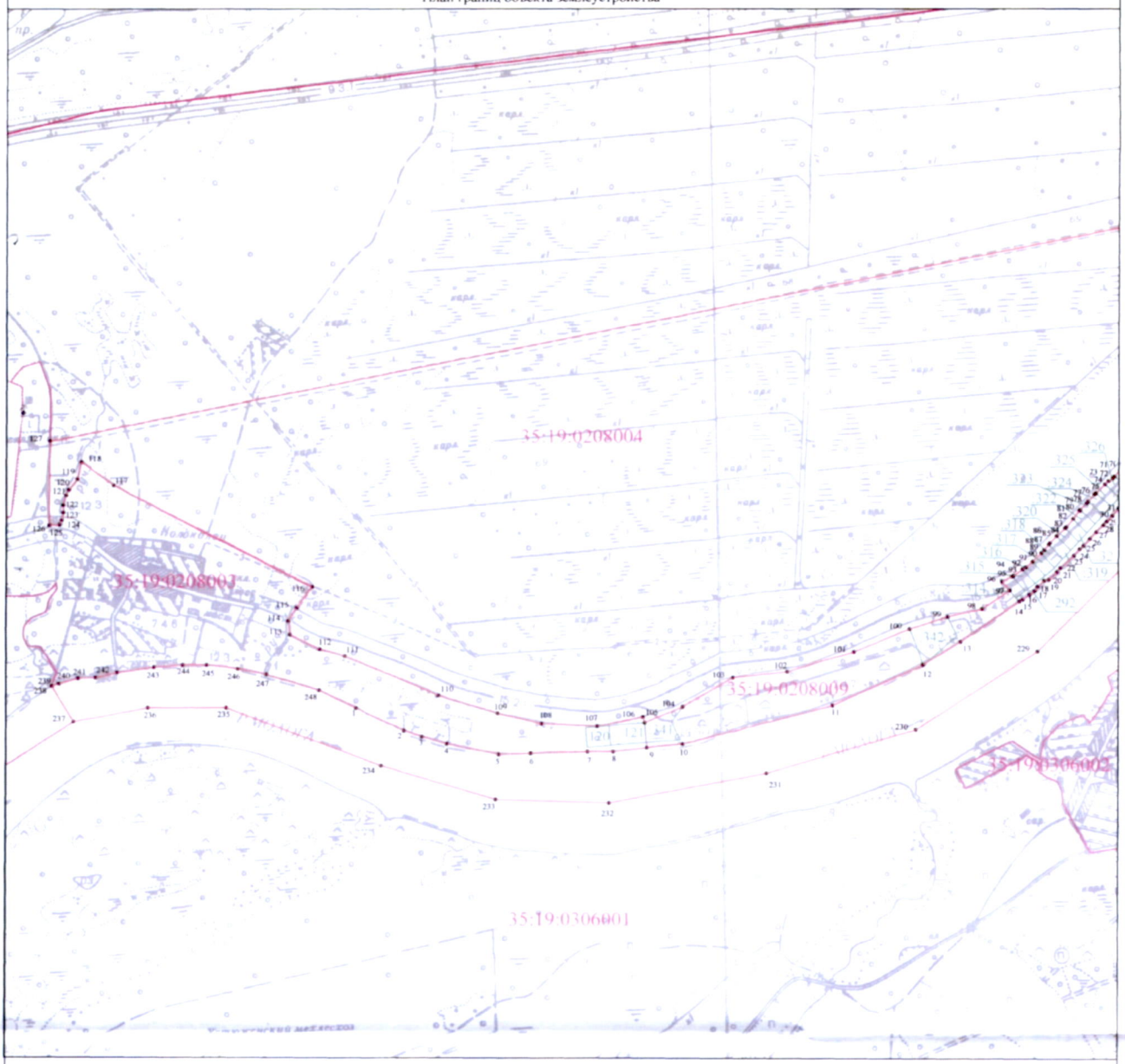

Масштаб 1:10000

Схема размещения листов плана

Лист № 16

КАРТА (ПЛАН)

Особо охраняемая природная территория областного значения "Государственный природный комплексный(ландшафтный) заказник "Молога" Устюженского муниципального района Вологодской области

План границ объекта землеустройства

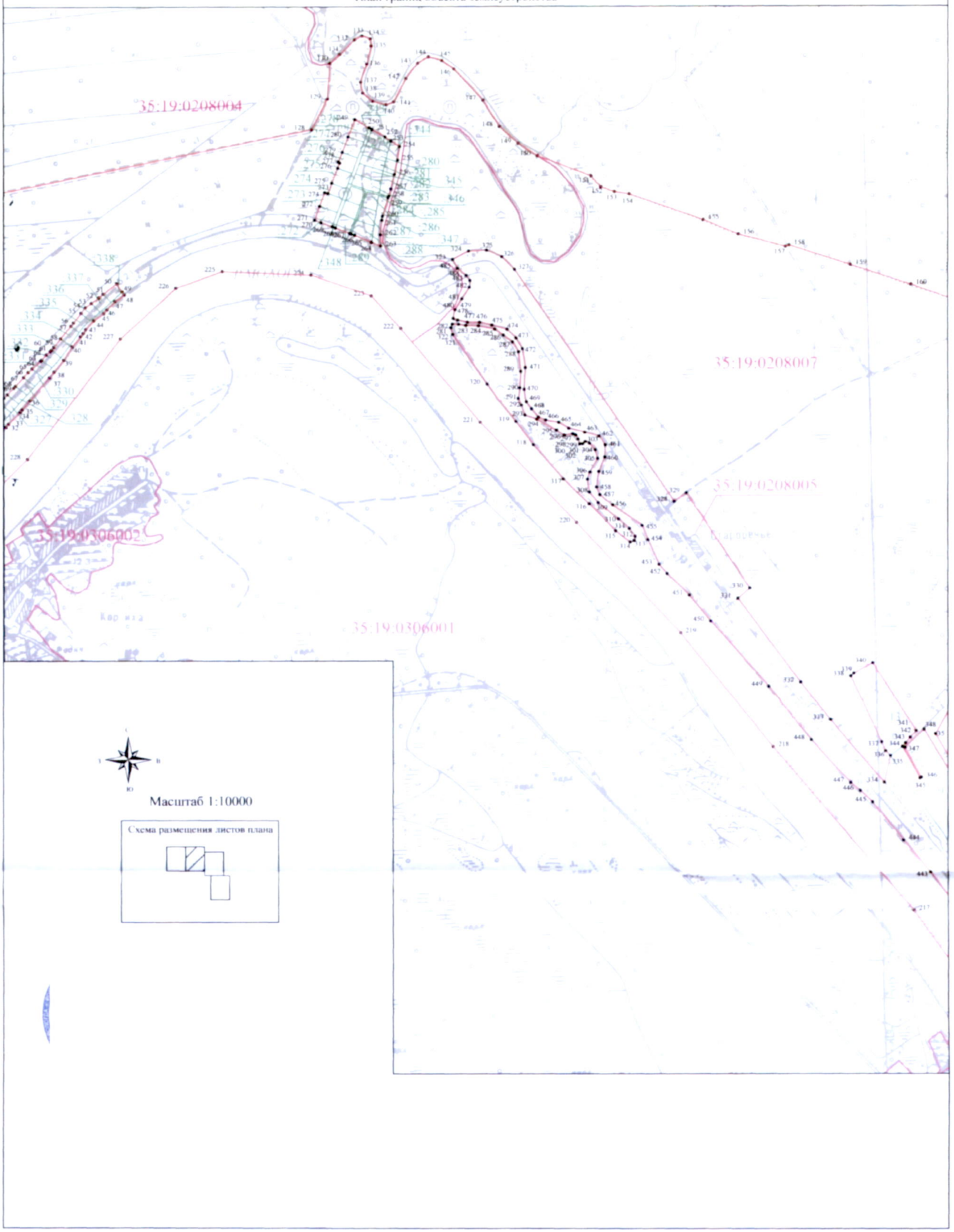

Лист № 37

КАРТА (ПЛАН)

Особо охраняемая природная территория областного значения "Государственный природный комплексный(ландшафтный) заказник "Молога"
Устюженского муниципального района Вологодской области

План границ объекта землеустройства

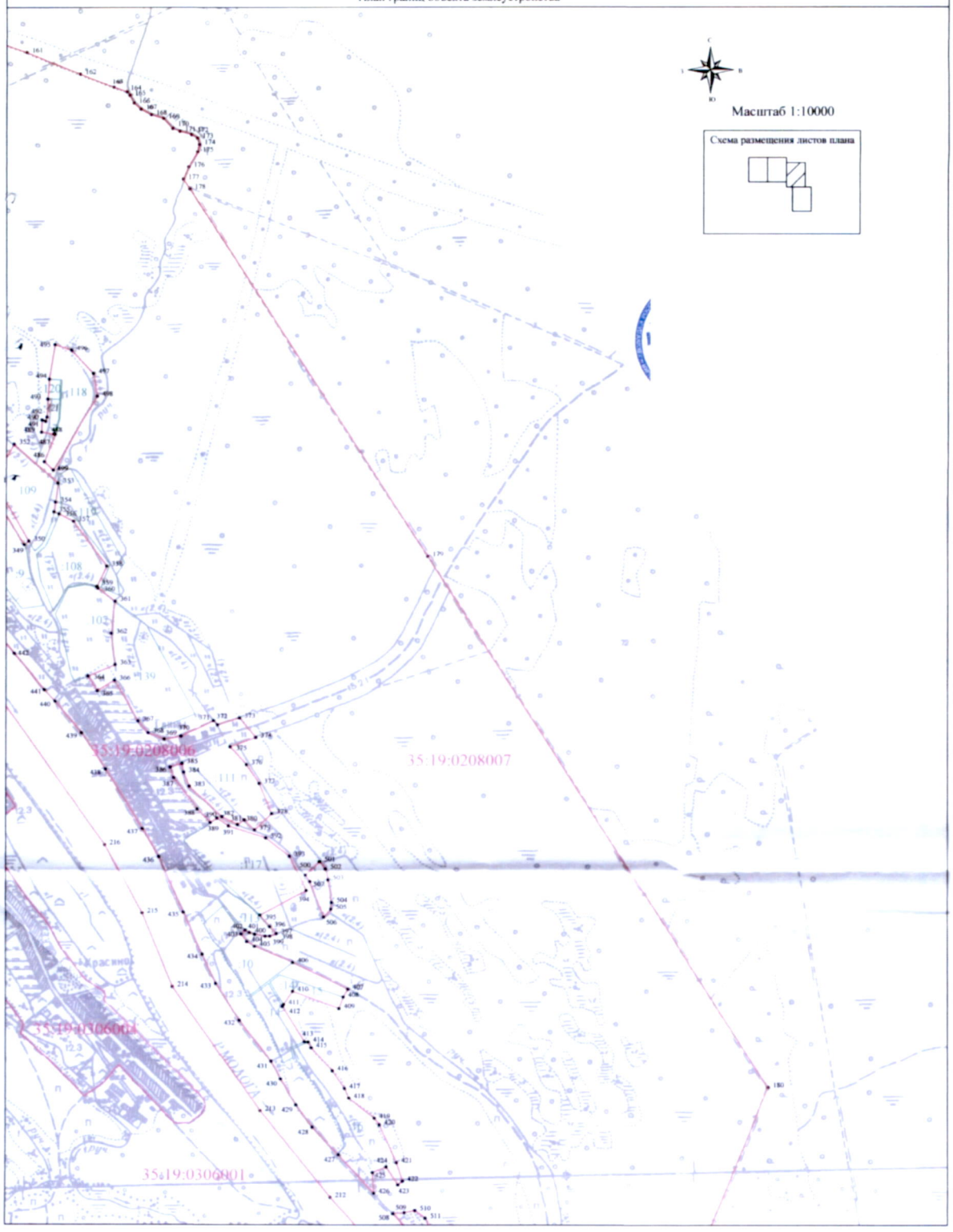

Лист № 3

КАРТА (ПЛАН)

Особо охраняемая природная территория областного значения "Государственный природный комплексный(ландшафтный) заказник "Молога" Устюженского муниципального района Вологодской области

План границ объекта землеустройства

