



КОМИТЕТ ГОСУДАРСТВЕННОЙ ОХРАНЫ
ОБЪЕКТОВ КУЛЬТУРНОГО НАСЛЕДИЯ
ВОЛГОГРАДСКОЙ ОБЛАСТИ
(ОБЛКУЛЬТНАСЛЕДИЕ)

ПРИКАЗ

26 мая 2026 г.

№ 64-н

Волгоград

Об утверждении границ и режима использования территории объектов культурного наследия федерального значения, являющихся памятниками археологии, расположенных на территории Урюпинского района Волгоградской области

В соответствии со статьей 3.1, пунктом 2 статьи 33 Федерального закона от 25 июня 2002 г. № 73-ФЗ "Об объектах культурного наследия (памятниках истории и культуры) народов Российской Федерации", пунктом 8 требований к составлению проектов границ территорий объектов культурного наследия, утвержденных приказом Министерства культуры Российской Федерации от 04 июня 2015 г. № 1745, Положением о комитете государственной охраны объектов культурного наследия Волгоградской области, утвержденным постановлением Администрации Волгоградской области от 19 декабря 2016 г. № 697-п, п р и к а з ы в а ю :

1. Утвердить:

1.1. Границы территории объекта культурного наследия федерального значения "Курганная группа из 7 насыпей: высотой до 2 м. – 4 кургана, высотой до 3 м. – 2 кургана, высотой 5,2 м. – 1 курган, III тыс. до н.э. – XIV в. н.э.", расположенного по адресу (местонахождение): Волгоградская область, Урюпинский район, АОЗТ им. 8 Марта, согласно приложению 1;

1.2. Границы территории объекта культурного наследия федерального значения "Одиночный курган высотой до 1 м. III тыс. до н.э. – XIV в. н.э.", расположенного по адресу (местонахождение): Волгоградская область, Урюпинский район, КП "Бубновское", согласно приложению 2;

1.3. Границы территории объекта культурного наследия федерального значения "Курганная группа из 11 насыпей: высотой до 1 м. – 6 курганов, высотой до 2 м. – 5 курганов, III тыс. до н.э. – XIV в. н.э.", расположенного по адресу (местонахождение): Волгоградская область, Урюпинский район, "Заря", согласно приложению 3;

1.4. Границы территории объекта культурного наследия федерального значения "Курганная группа из 2 насыпей высотой до 3 м. III тыс. до н.э. – XIV в. н.э.", расположенного по адресу (местонахождение): Волгоградская область, Урюпинский район, "Заря", согласно приложению 4;

1.5. Границы территории объекта культурного наследия федерального значения "Курганная группа из 8 насыпей: высотой до 2 м. – 7 курганов,

высотой до 3 м. – 1 курган, III тыс. до н.э. – XIV в. н.э.", расположенного по адресу (местонахождение): Волгоградская область, Урюпинский район, КП им. Кирова, согласно приложению 5;

1.6. Границы территории объекта культурного наследия федерального значения "Одиночный курган высотой до 2 м. III тыс. до н.э. – XIV в. н.э.", расположенного по адресу (местонахождение): Волгоградская область, Урюпинский район, КП им. Кирова, согласно приложению 6;

1.7. Границы территории объекта культурного наследия федерального значения "Курганная группа из 4 насыпей: высотой до 1 м. – 1 курган, высотой до 2 м. – 3 кургана, III тыс. до н.э. – XIV в. н.э.", расположенного по адресу (местонахождение): Волгоградская область, Урюпинский район, "Заря", согласно приложению 7;

1.8. Границы территории объекта культурного наследия федерального значения "Курганная группа из 5 насыпей высотой до 1 м. III тыс. до н.э. – XIV в. н.э.", расположенного по адресу (местонахождение): Волгоградская область, Урюпинский район, "Заря", согласно приложению 8;


1.9. Границы территории объекта культурного наследия федерального значения "Одиночный курган высотой до 3 м. III тыс. до н.э. – XIV в. н.э.", расположенного по адресу (местонахождение): Волгоградская область, Урюпинский район, "Заря", согласно приложению 9;

1.10. Границы территории объекта культурного наследия федерального значения "Курганная группа из 2 насыпей высотой до 1 м. III тыс. до н.э. – XIV в. н.э.", расположенного по адресу (местонахождение): Волгоградская область, Урюпинский район, "Заря", согласно приложению 10.

2. Режим использования территории объектов культурного наследия федерального значения, являющихся памятниками археологии, расположенных на территории Урюпинского района Волгоградской области, указанных в пункте 1 настоящего приказа, установлен пунктом 5 статьи 5.1 Федерального закона от 25 июня 2002 г. № 73-ФЗ "Об объектах культурного наследия (памятниках истории и культуры) народов Российской Федерации".

3. Настоящий приказ вступает в силу со дня его подписания и подлежит официальному опубликованию.

Председатель комитета



А.Ю.Баженов

ПРИЛОЖЕНИЕ 1

к приказу комитета государственной
охраны объектов культурного
наследия Волгоградской области

от 26.05.2026 № 64-н

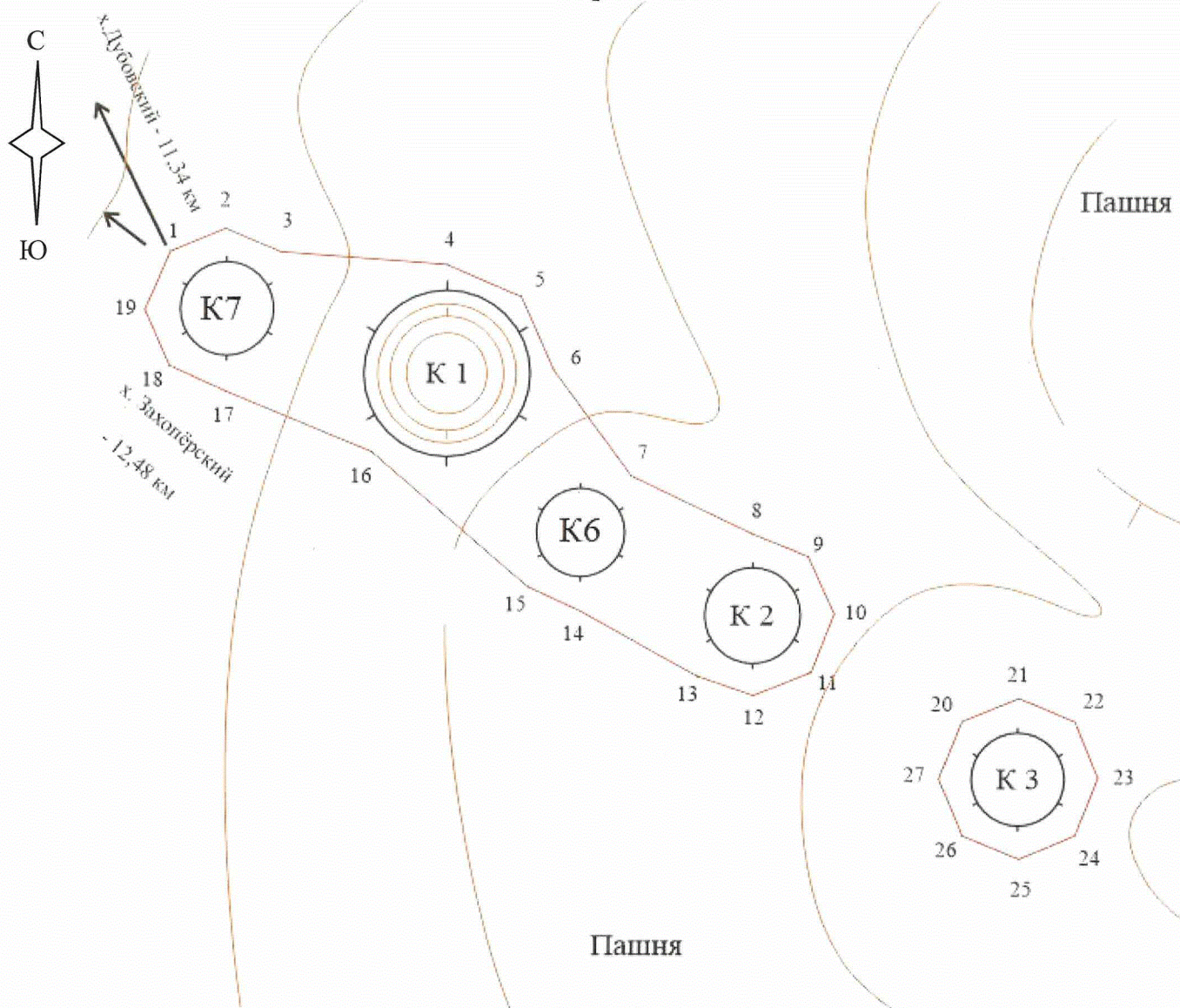
Границы территории объекта культурного наследия федерального значения "Курганная группа из 7 насыпей: высотой до 2 м. – 4 кургана, высотой до 3 м. – 2 кургана, высотой 5,2 м. – 1 курган, III тыс. до н.э. – XIV в. н.э.", расположенного по адресу (местонахождение): Волгоградская область, Урюпинский район, АОЗТ им. 8 Марта¹

Схема границ территории объекта культурного наследия федерального значения "Курганная группа из 7 насыпей: высотой до 2 м. – 4 кургана, высотой до 3 м. – 2 кургана, высотой 5,2 м. – 1 курган, III тыс. до н.э. – XIV в. н.э.", расположенного по адресу (местонахождение): Волгоградская область, Урюпинский район, АОЗТ им. 8 Марта




¹ Адрес (местонахождение) и наименование объекта культурного наследия указаны в соответствии с актом федерального органа охраны объектов культурного наследия о регистрации объекта культурного наследия в Едином государственном реестре объектов культурного наследия (памятников истории и культуры) народов Российской Федерации.

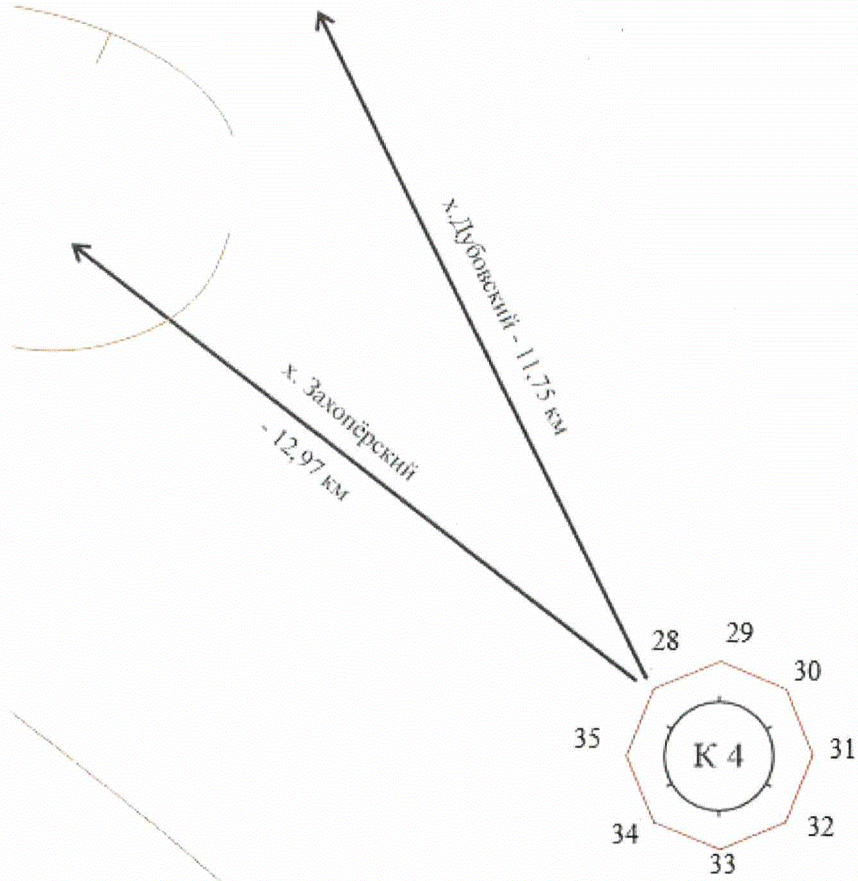
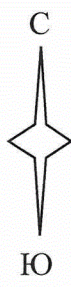
Фрагмент 1



Условные обозначения:

-  - граница территории объекта культурного наследия;
- 1 - 27 - характерные точки границы территории объекта культурного наследия.

Фрагмент 2

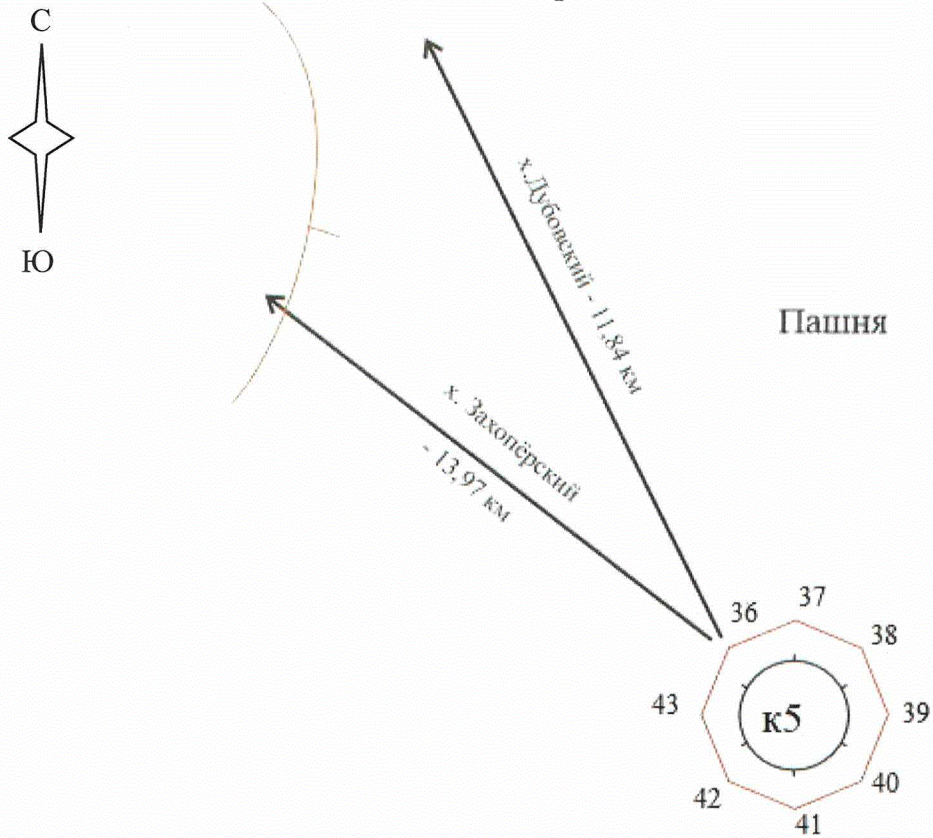


Условные обозначения:

—
28-35

- граница территории объекта культурного наследия;
- характерные точки границы территории объекта культурного наследия.

Фрагмент 3



Условные обозначения:

- граница территории объекта культурного наследия;
 36-43 - характерные точки границы территории объекта культурного наследия.

Перечень координат характерных точек границ территории объекта культурного наследия федерального значения "Курганная группа из 7 насыпей: высотой до 2 м. – 4 кургана, высотой до 3 м. – 2 кургана, высотой 5,2 м. – 1 курган, III тыс. до н.э. – XIV в. н.э.", расположенного по адресу (местонахождение): Волгоградская область, Урюпинский район, АОЗТ им. 8 Марта

Система координат: МСК 34-1

Номер характерной точки	X	Y
1	674656.7027	1230006.1893
2	674664.0250	1230023.8670
3	674656.7027	1230041.5447
4	674651.7050	1230093.4630
5	674641.7466	1230117.5046
6	674617.7050	1230127.4630
7	674584.7538	1230151.6713
8	674565.9080	1230189.5580
9	674558.4392	1230207.5892
10	674540.4080	1230215.0580
11	674522.3768	1230207.5892
12	674514.9080	1230189.5580
13	674522.3768	1230171.5268
14	674543.0850	1230135.4290
15	674550.1144	1230118.4584
16	674593.6634	1230069.4214
17	674614.0250	1230023.8670
18	674621.3473	1230006.1893
19	674639.0250	1229998.8670
1	674656.7027	1230006.1893
20	674504.7101	1230255.6249
21	674511.8860	1230272.9490
22	674504.7101	1230290.2731
23	674487.3860	1230297.4490
24	674470.0619	1230290.2731
25	674462.8860	1230272.9490
26	674470.0619	1230255.6249
27	674487.3860	1230248.4490
20	674504.7101	1230255.6249
28	674372.2176	1230574.0294
29	674379.2470	1230591.0000
30	674372.2176	1230607.9706
31	674355.2470	1230615.0000
32	674338.2764	1230607.9706

33	674331.2470	1230591.0000
34	674338.2764	1230574.0294
35	674355.2470	1230567.0000
28	674372.2176	1230574.0294
36	674479.9576	1230982.8864
37	674486.9870	1230999.8570
38	674479.9576	1231016.8276
39	674462.9870	1231023.8570
40	674446.0164	1231016.8276
41	674438.9870	1230999.8570
42	674446.0164	1230982.8864
43	674462.9870	1230975.8570
36	674479.9576	1230982.8864

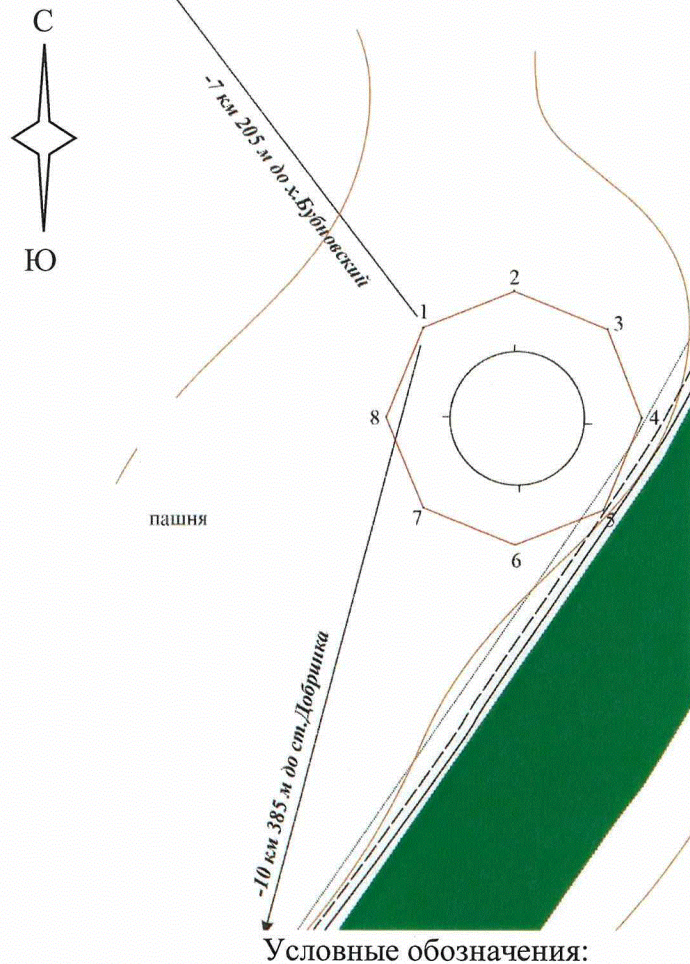
ПРИЛОЖЕНИЕ 2

к приказу комитета государственной
охраны объектов культурного
наследия Волгоградской области

от 26.05.2026 № 64-н

Границы территории объекта культурного наследия федерального значения
"Одиночный курган высотой до 1 м. III тыс. до н.э. – XIV в. н.э.",
расположенного по адресу (местонахождение): Волгоградская область,
Урюпинский район, КП "Бубновское"²

Схема границ территории объекта культурного наследия федерального значения
"Одиночный курган высотой до 1 м. III тыс. до н.э. – XIV в. н.э.",
расположенного по адресу (местонахождение): Волгоградская область,
Урюпинский район, КП "Бубновское"

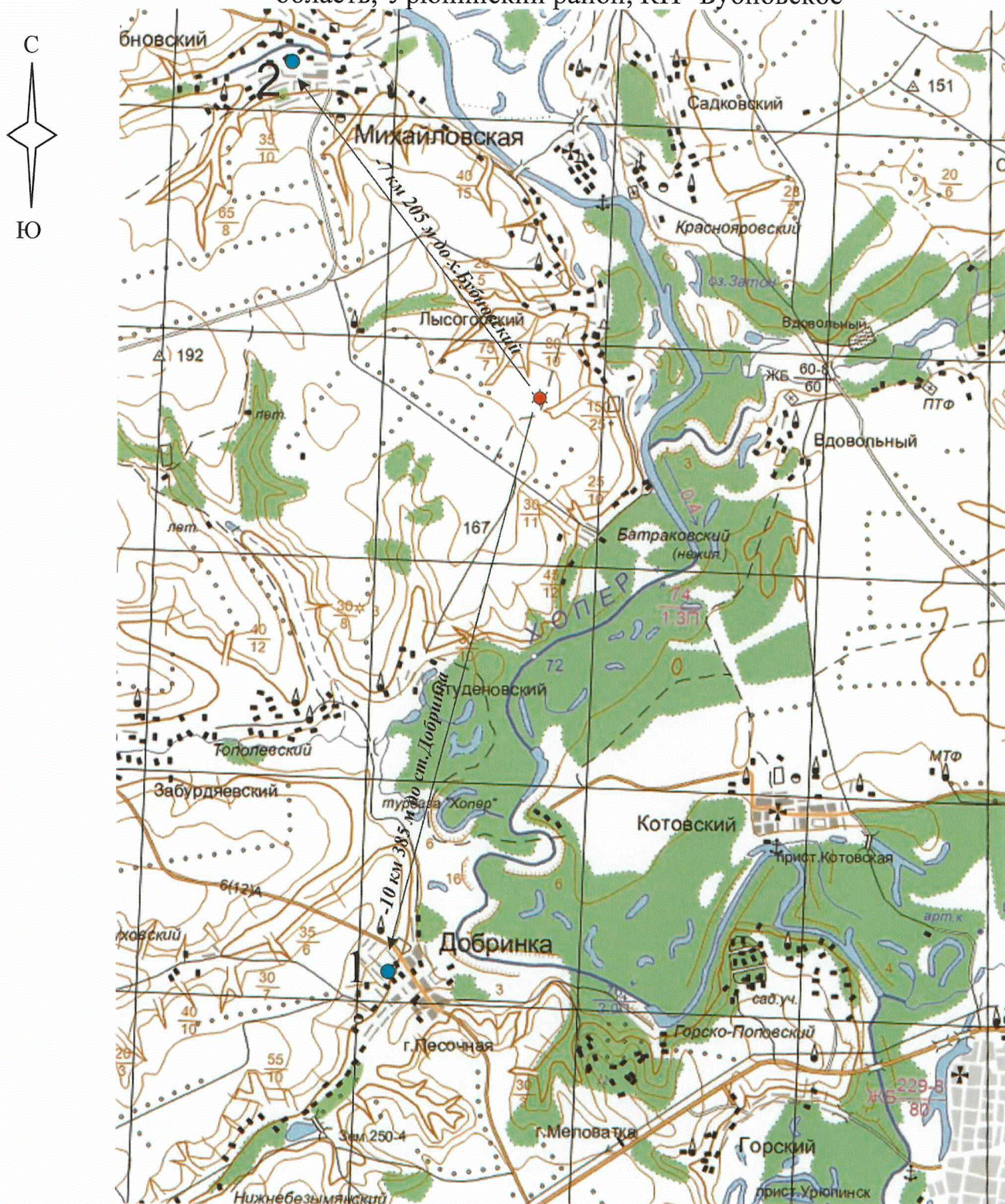


Условные обозначения:

- - граница территории объекта культурного наследия;
- 1 - 8 - характерные точки границы территории объекта культурного наследия.

² Адрес (местонахождение) и наименование объекта культурного наследия указаны в соответствии с актом федерального органа охраны объектов культурного наследия о регистрации объекта культурного наследия в Едином государственном реестре объектов культурного наследия (памятников истории и культуры) народов Российской Федерации.

Ситуационный план границ территории объекта культурного наследия федерального значения "Одиночный курган высотой до 1 м. III тыс. до н.э. – XIV в. н.э.", расположенного по адресу (местонахождение): Волгоградская область, Урюпинский район, КП "Бубновское"



Условные обозначения:



- объект культурного наследия федерального значения "Одиночный курган высотой до 1 м. III тыс. до н.э. – XIV в. н.э.", расположенный по адресу (местонахождение): Волгоградская область, Урюпинский район, КП "Бубновское".

Перечень координат характерных точек границ территории объекта культурного наследия федерального значения "Одиночный курган высотой до 1 м. III тыс. до н.э. – XIV в. н.э.", расположенного по адресу (местонахождение):
Волгоградская область, Урюпинский район, КП "Бубновское"

Система координат: МСК 34-1

Номер характерной точки	X	Y
1	728867.301	1218088.921
2	728873.053	1218104.011
3	728866.750	1218118.719
4	728851.748	1218124.519
5	728836.890	1218118.107
6	728831.108	1218103.205
7	728837.500	1218088.496
8	728852.462	1218082.461
1	728867.301	1218088.921

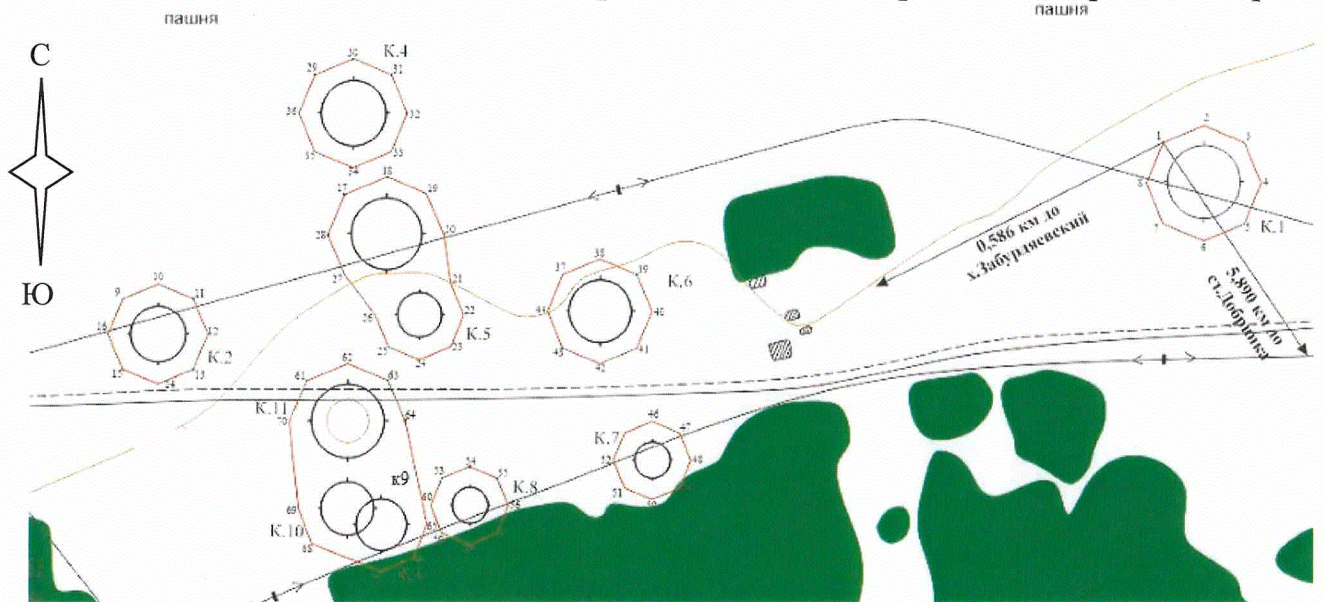
ПРИЛОЖЕНИЕ 3

к приказу комитета государственной
охраны объектов культурного
наследия Волгоградской области

от 26.05.2026 № 64-н

Границы территории объекта культурного наследия федерального значения "Курганная группа из 11 насыпей: высотой до 1 м. – 6 курганов, высотой до 2 м. – 5 курганов, III тыс. до н.э. – XIV в. н.э.", расположенного по адресу (местонахождение): Волгоградская область, Урюпинский район, "Заря"³

Схема границ территории объекта культурного наследия федерального значения "Курганная группа из 11 насыпей: высотой до 1 м. – 6 курганов, высотой до 2 м. – 5 курганов, III тыс. до н.э. – XIV в. н.э.", расположенного по адресу (местонахождение): Волгоградская область, Урюпинский район, "Заря"



Условные обозначения:

- - граница территории объекта культурного наследия;
- 1 - 70 - характерные точки границы территории объекта культурного наследия.

³ Адрес (местонахождение) и наименование объекта культурного наследия указаны в соответствии с актом федерального органа охраны объектов культурного наследия о регистрации объекта культурного наследия в Едином государственном реестре объектов культурного наследия (памятников истории и культуры) народов Российской Федерации.

Ситуационный план границ территории объекта культурного наследия федерального значения "Курганная группа из 11 насыпей: высотой до 1 м. – 6 курганов, высотой до 2 м. – 5 курганов, III тыс. до н.э. – XIV в. н.э.", расположенного по адресу (местонахождение): Волгоградская область, Урюпинский район, "Заря"



Условные обозначения:



- объект культурного наследия федерального значения "Курганная группа из 11 насыпей: высотой до 1 м. – 6 курганов, высотой до 2 м. – 5 курганов, III тыс. до н.э. – XIV в. н.э.", расположенный по адресу (местонахождение): Волгоградская область, Урюпинский район, "Заря".

Перечень координат характерных точек границ территории объекта культурного наследия федерального значения "Курганная группа из 11 насыпей: высотой до 1 м. – 6 курганов, высотой до 2 м. – 5 курганов, III тыс. до н.э. – XIV в. н.э.", расположенного по адресу (местонахождение): Волгоградская область, Урюпинский район, "Заря"

Система координат: МСК 34-1

Номер характерной точки	X	Y
1	723196.605	1211760.997
2	723204.164	1211780.318
3	723195.835	1211799.395
4	723176.389	1211806.898
5	723157.605	1211798.409
6	723150.161	1211779.160
7	723158.254	1211760.173
8	723177.641	1211752.665
1	723196.605	1211760.997
9	723128.282	1211252.210
10	723134.663	1211268.752
11	723127.705	1211284.734
12	723111.174	1211291.110
13	723095.094	1211284.130
14	723088.688	1211267.587
15	723095.674	1211251.416
16	723112.059	1211245.110
9	723128.282	1211252.210
17	723177.291	1211361.545
18	723184.859	1211380.845
19	723176.763	1211399.879
20	723157.517	1211407.435
21	723133.120	1211410.892
22	723118.387	1211416.779
23	723103.848	1211410.439
24	723098.168	1211395.703
25	723104.443	1211381.362
26	723119.049	1211375.661
27	723139.205	1211360.975
28	723158.455	1211353.372
17	723177.291	1211361.545
29	723235.901	1211347.230

30	723243.077	1211365.579
31	723235.285	1211383.316
32	723217.161	1211390.471
33	723199.228	1211382.634
34	723192.100	1211364.403
35	723199.798	1211346.574
36	723218.312	1211339.359
29	723235.901	1211347.230
37	723136.415	1211467.434
38	723143.128	1211484.689
39	723135.799	1211501.580
40	723118.710	1211508.266
41	723101.835	1211500.895
42	723095.132	1211483.781
43	723102.630	1211466.589
44	723119.833	1211460.154
37	723136.415	1211467.434
45	723058.945	1211496.600
46	723063.782	1211509.149
47	723058.475	1211521.435
48	723045.806	1211526.297
49	723033.685	1211520.979
50	723028.896	1211508.367
51	723034.349	1211495.995
52	723046.816	1211491.202
45	723058.945	1211496.600
53	723038.238	1211407.111
54	723043.157	1211419.708
55	723037.795	1211431.847
56	723025.255	1211436.732
57	723013.020	1211431.377
58	723008.216	1211418.899
59	723013.490	1211406.546
60	723025.940	1211401.659
53	723038.238	1211407.111
61	723086.787	1211341.176
62	723094.458	1211360.586
63	723086.128	1211379.596
64	723067.003	1211387.116
65	723016.700	1211397.218

66	723001.537	1211390.607
67	722995.606	1211375.205
68	723009.094	1211343.009
69	723025.237	1211336.743
70	723067.906	1211332.963
61	723086.787	1211341.176

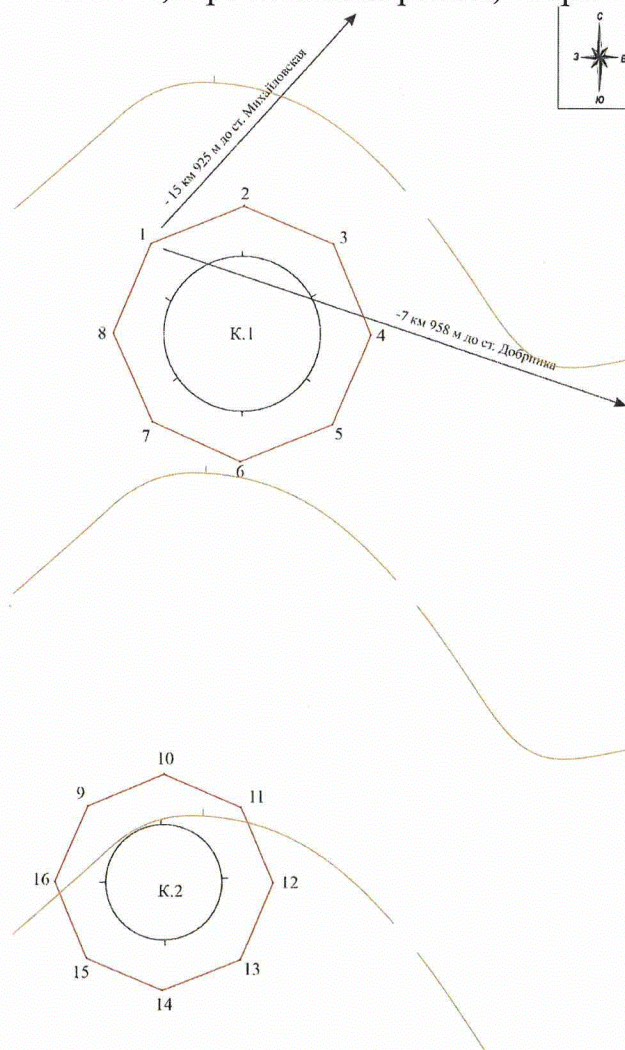
ПРИЛОЖЕНИЕ 4

к приказу комитета государственной
охраны объектов культурного
наследия Волгоградской области

от 26.05.2026 № 64-н

Границы территории объекта культурного наследия федерального значения
"Курганная группа из 2 насыпей высотой до 3 м. III тыс. до н.э. – XIV в. н.э.",
расположенного по адресу (местонахождение): Волгоградская область,
Урюпинский район, "Заря"⁴

Схема границ территории объекта культурного наследия федерального значения
"Курганная группа из 2 насыпей высотой до 3 м. III тыс. до н.э. –
XIV в. н.э.", расположенного по адресу (местонахождение): Волгоградская
область, Урюпинский район, "Заря"



Условные обозначения:

- - граница территории объекта культурного наследия;
- 1-16 - характерные точки границы территории объекта культурного наследия.

⁴ Адрес (местонахождение) и наименование объекта культурного наследия указаны в соответствии с актом федерального органа охраны объектов культурного наследия о регистрации объекта культурного наследия в Едином государственном реестре объектов культурного наследия (памятников истории и культуры) народов Российской Федерации.

Ситуационный план границ территории объекта культурного наследия федерального значения "Курганная группа из 2 насыпей высотой до 3 м. III тыс. до н.э. – XIV в. н.э.", расположенного по адресу (местонахождение): Волгоградская область, Урюпинский район, "Заря"



Условные обозначения:



- объект культурного наследия федерального значения "Курганная группа из 2 насыпей высотой до 3 м. III тыс. до н.э. – XIV в. н.э.", расположенный по адресу (местонахождение): Волгоградская область, Урюпинский район, "Заря".

Перечень координат характерных точек границ территории объекта культурного наследия федерального значения "Курганная группа из 2 насыпей высотой до 3 м. III тыс. до н.э. – XIV в. н.э.", расположенного по адресу (местонахождение): Волгоградская область, Урюпинский район, "Заря"

Система координат: МСК 34-1

Номер характерной точки	X	Y
1	721724.536	1207824.038
2	721731.698	1207842.491
3	721723.846	1207860.347
4	721705.726	1207867.371
5	721687.891	1207859.545
6	721680.679	1207841.279
7	721689.042	1207823.903
8	721706.794	1207816.378
1	721724.536	1207824.038
9	721612.739	1207809.938
10	721618.689	1207825.110
11	721612.013	1207840.250
12	721596.733	1207846.403
13	721581.641	1207839.569
14	721575.670	1207824.347
15	721582.160	1207809.112
16	721597.621	1207803.150
9	721612.739	1207809.938

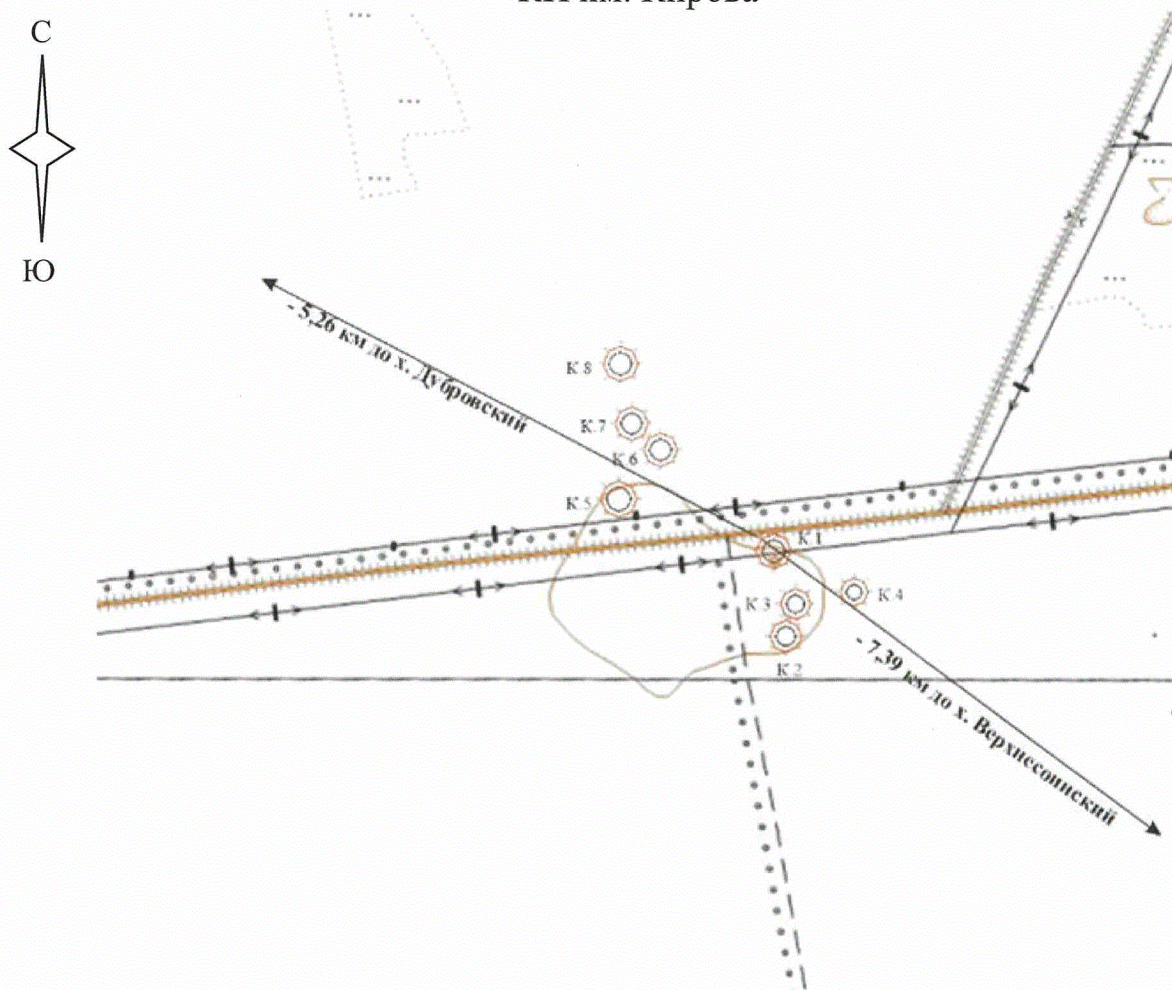
ПРИЛОЖЕНИЕ 5

к приказу комитета государственной
охраны объектов культурного
наследия Волгоградской области

от 26.05.2026 № 64-н

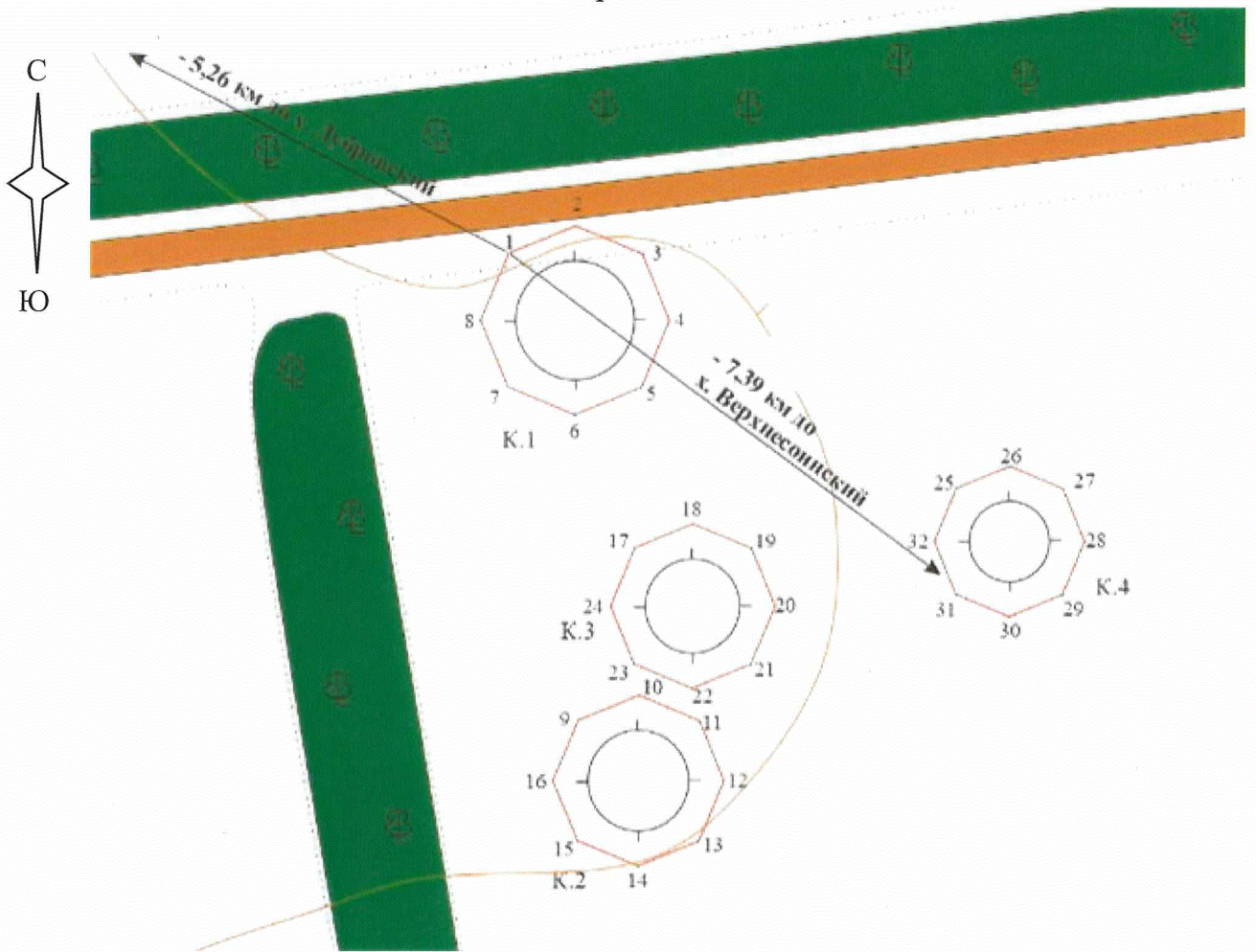
Границы территории объекта культурного наследия федерального значения
"Курганная группа из 8 насыпей: высотой до 2 м. – 7 курганов, высотой до 3 м.
– 1 курган, III тыс. до н.э. – XIV в. н.э.", расположенного по адресу
(местонахождение): Волгоградская область, Урюпинский район,
КП им. Кирова⁵

Схема границ территории объекта культурного наследия федерального значения
"Курганная группа из 8 насыпей: высотой до 2 м. – 7 курганов,
высотой до 3 м. – 1 курган, III тыс. до н.э. – XIV в. н.э.", расположенного
по адресу (местонахождение): Волгоградская область, Урюпинский район,
КП им. Кирова



⁵ Адрес (местонахождение) и наименование объекта культурного наследия указаны в соответствии с актом федерального органа охраны объектов культурного наследия о регистрации объекта культурного наследия в Едином государственном реестре объектов культурного наследия (памятников истории и культуры) народов Российской Федерации.

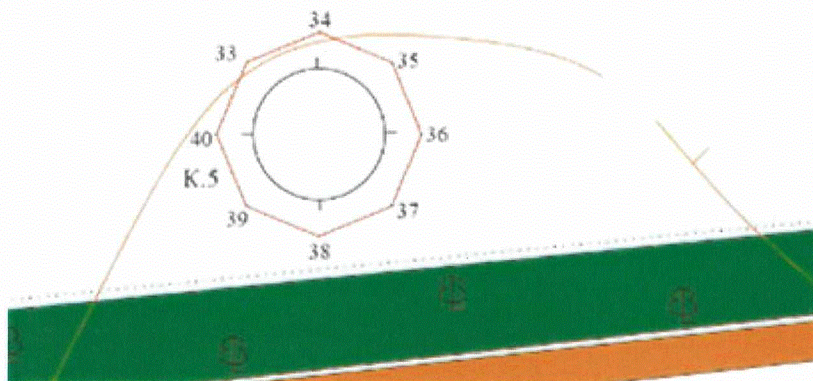
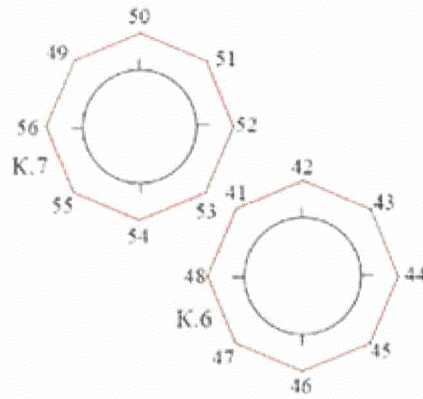
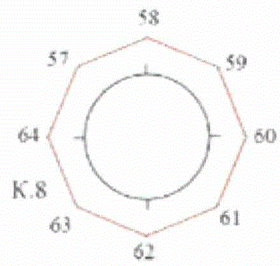
Фрагмент 1



Условные обозначения:

- граница территории объекта культурного наследия;
- 1 - 32 - характерные точки границы территории объекта культурного наследия.

Фрагмент 2




Условные обозначения:

- граница территории объекта культурного наследия;
 33-64 - характерные точки границы территории объекта культурного наследия.

Ситуационный план границ территории объекта культурного наследия федерального значения "Курганная группа из 8 насыпей: высотой до 2 м. – 7 курганов, высотой до 3 м. – 1 курган, III тыс. до н.э. – XIV в. н.э.", расположенного по адресу (местонахождение): Волгоградская область, Урюпинский район, КП им. Кирова



Условные обозначения:

-  - объект культурного наследия федерального значения "Курганная группа из 8 насыпей: высотой до 2 м. – 7 курганов, высотой до 3 м. – 1 курган, III тыс. до н.э. – XIV в. н.э.", расположенный по адресу (местонахождение): Волгоградская область, Урюпинский район, КП им. Кирова.

Перечень координат характерных точек границ территории объекта культурного наследия федерального значения "Курганная группа из 8 насыпей: высотой до 2 м. – 7 курганов, высотой до 3 м. – 1 курган, III тыс. до н.э. – XIV в. н.э.", расположенного по адресу (местонахождение): Волгоградская область, Урюпинский район, КП им. Кирова

Система координат: МСК 34-1

Номер характерной точки	X	Y
1	710856.6199	1197353.2391
2	710864.5280	1197372.3310
3	710856.6199	1197391.4229
4	710837.5280	1197399.3310
5	710818.4361	1197391.4229
6	710810.5280	1197372.3310
7	710818.4361	1197353.2391
8	710837.5280	1197345.3310
1	710856.6199	1197353.2391
9	710722.7781	1197371.2559
10	710729.9540	1197388.5800
11	710722.7781	1197405.9041
12	710705.4540	1197413.0800
13	710688.1299	1197405.9041
14	710680.9540	1197388.5800
15	710688.1299	1197371.2559
16	710705.4540	1197364.0800
9	710722.7781	1197371.2559
17	710771.8260	1197388.2620
18	710778.7090	1197404.8790
19	710771.8260	1197421.4960
20	710755.2090	1197428.3790
21	710738.5920	1197421.4960
22	710731.7090	1197404.8790
23	710738.5920	1197388.2620
24	710755.2090	1197381.3790
17	710771.8260	1197388.2620
25	710787.2068	1197480.5802
26	710793.5040	1197495.7830
27	710787.2068	1197510.9858
28	710772.0040	1197517.2830
29	710756.8012	1197510.9858
30	710750.5040	1197495.7830

31	710756.8012	1197480.5802
32	710772.0040	1197474.2830
25	710787.2068	1197480.5802
33	710943.5920	1197114.2130
34	710951.7930	1197134.0120
35	710943.5920	1197153.8110
36	710923.7930	1197162.0120
37	710903.9940	1197153.8110
38	710895.7930	1197134.0120
39	710903.9940	1197114.2130
40	710923.7930	1197106.0120
33	710943.5920	1197114.2130
41	711016.8758	1197181.8342
42	711024.4910	1197200.2190
43	711016.8758	1197218.6038
44	710998.4910	1197226.2190
45	710980.1062	1197218.6038
46	710972.4910	1197200.2190
47	710980.1062	1197181.8342
48	710998.4910	1197174.2190
41	711016.8758	1197181.8342
49	711058.2272	1197138.3258
50	711065.6960	1197156.3570
51	711058.2272	1197174.3882
52	711040.1960	1197181.8570
53	711022.1648	1197174.3882
54	711014.6960	1197156.3570
55	711022.1648	1197138.3258
56	711040.1960	1197130.8570
49	711058.2272	1197138.3258
57	711152.2959	1197121.4521
58	711160.2040	1197140.5440
59	711152.2959	1197159.6359
60	711133.2040	1197167.5440
61	711114.1121	1197159.6359
62	711106.2040	1197140.5440
63	711114.1121	1197121.4521
64	711133.2040	1197113.5440
57	711152.2959	1197121.4521

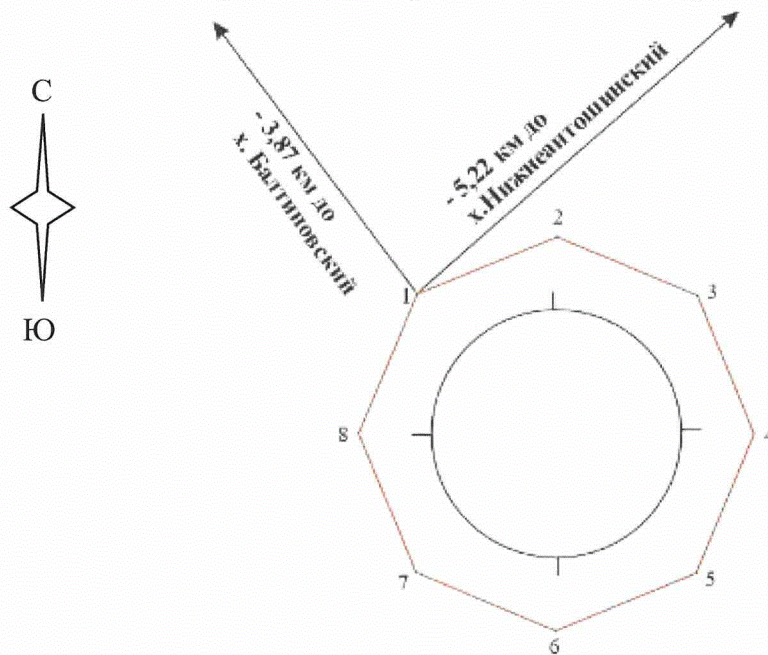
ПРИЛОЖЕНИЕ 6

к приказу комитета государственной
охраны объектов культурного
наследия Волгоградской области


от 26.05.2026 № 64-н

Границы территории объекта культурного наследия федерального значения
"Одиночный курган высотой до 2 м. III тыс. до н.э. – XIV в. н.э.",
расположенного по адресу (местонахождение): Волгоградская область,
Урюпинский район, КП им. Кирова⁶

Схема границ территории объекта культурного наследия федерального значения
"Одиночный курган высотой до 2 м. III тыс. до н.э. – XIV в. н.э.",
расположенного по адресу (местонахождение): Волгоградская область,
Урюпинский район, КП им. Кирова



Условные обозначения:

-  - граница территории объекта культурного наследия;
- 1 - 8 - характерные точки границы территории объекта культурного наследия.

⁶ Адрес (местонахождение) и наименование объекта культурного наследия указаны в соответствии с актом федерального органа охраны объектов культурного наследия о регистрации объекта культурного наследия в Едином государственном реестре объектов культурного наследия (памятников истории и культуры) народов Российской Федерации.

Ситуационный план границ территории объекта культурного наследия федерального значения "Одиночный курган высотой до 2 м. III тыс. до н.э. – XIV в. н.э.", расположенного по адресу (местонахождение): Волгоградская область, Урюпинский район, КП им. Кирова



Условные обозначения:



- объект культурного наследия федерального значения "Одиночный курган высотой до 2 м. III тыс. до н.э. – XIV в. н.э.", расположенный по адресу (местонахождение): Волгоградская область, Урюпинский район, КП им. Кирова.

Перечень координат характерных точек границ территории объекта культурного наследия федерального значения "Одиночный курган высотой до 2 м. III тыс. до н.э. – XIV в. н.э.", расположенного по адресу (местонахождение):
Волгоградская область, Урюпинский район, КП им. Кирова

Система координат: МСК 34-1

Номер характерной точки	X	Y
1	717246.5589	1197414.4901
2	717254.4670	1197433.5820
3	717246.5589	1197452.6739
4	717227.4670	1197460.5820
5	717208.3751	1197452.6739
6	717200.4670	1197433.5820
7	717208.3751	1197414.4901
8	717227.4670	1197406.5820
1	717246.5589	1197414.4901

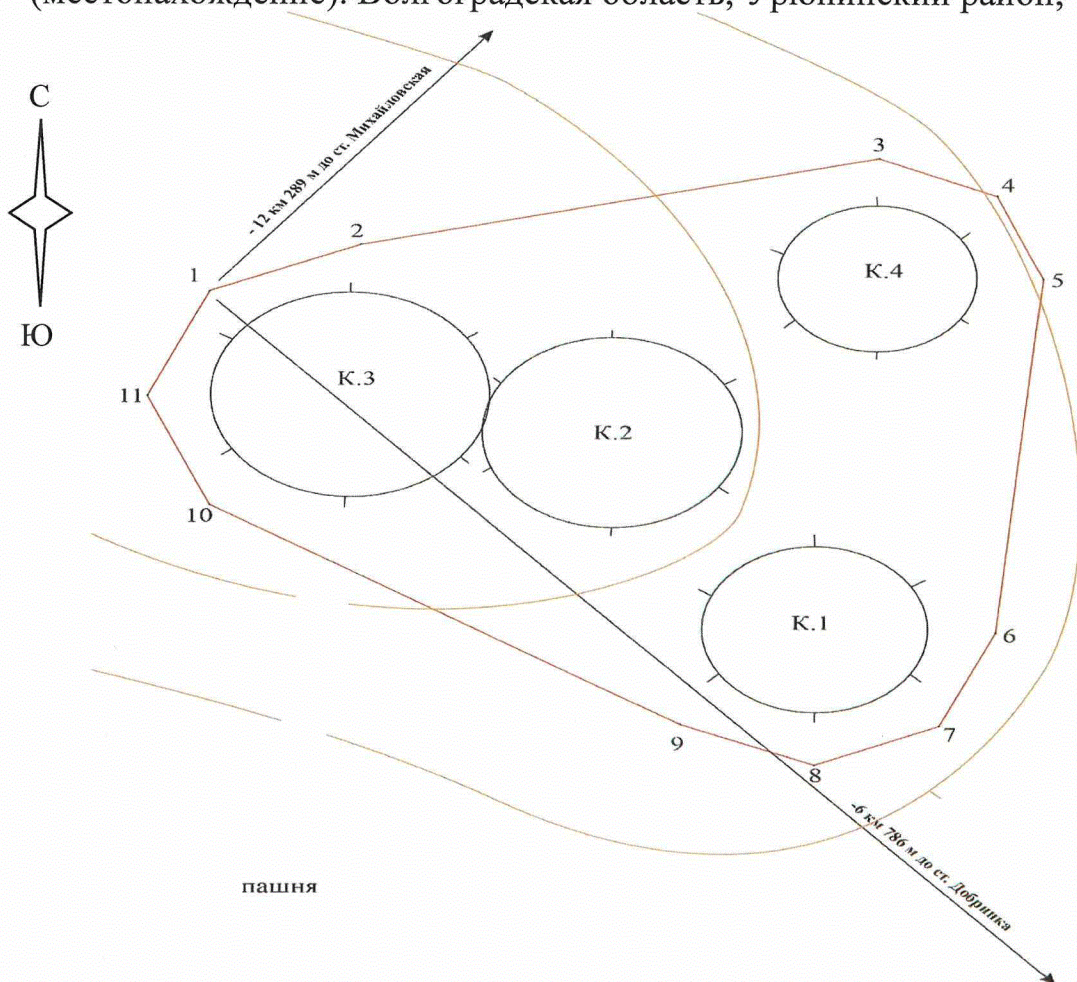
ПРИЛОЖЕНИЕ 7

к приказу комитета государственной
охраны объектов культурного
наследия Волгоградской области

от 26.05.2026 № 64-н

Границы территории объекта культурного наследия федерального значения "Курганная группа из 4 насыпей: высотой до 1 м. – 1 курган, высотой до 2 м. – 3 кургана, III тыс. до н.э. – XIV в. н.э.", расположенного по адресу (местонахождение): Волгоградская область, Урюпинский район, "Заря"⁷

Схема границ территории объекта культурного наследия федерального значения "Курганная группа из 4 насыпей: высотой до 1 м. – 1 курган, высотой до 2 м. – 3 кургана, III тыс. до н.э. – XIV в. н.э.", расположенного по адресу (местонахождение): Волгоградская область, Урюпинский район, "Заря"

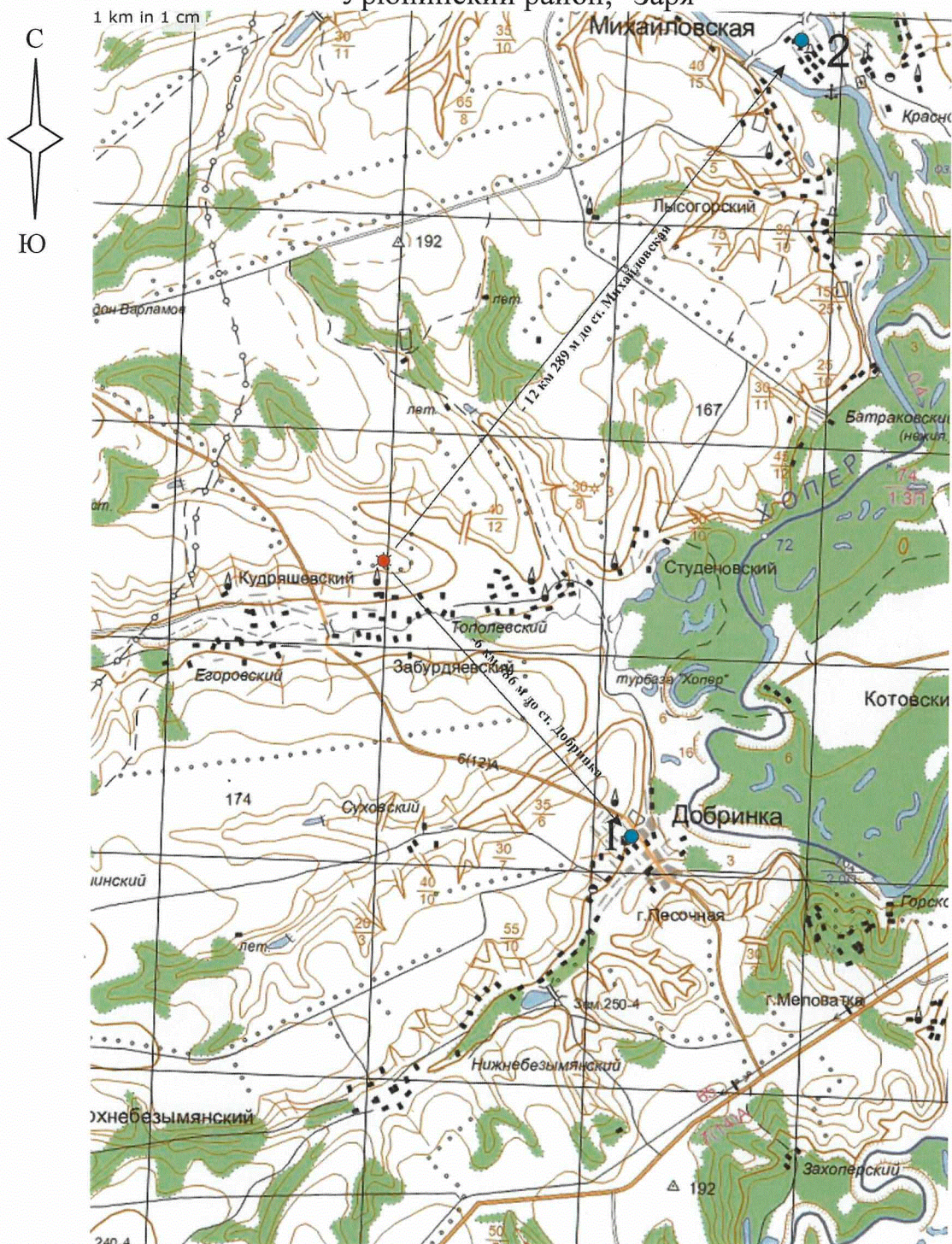


Условные обозначения:

- - граница территории объекта культурного наследия;
- 1-11 - характерные точки границы территории объекта культурного наследия.

⁷ Адрес (местонахождение) и наименование объекта культурного наследия указаны в соответствии с актом федерального органа охраны объектов культурного наследия о регистрации объекта культурного наследия в Едином государственном реестре объектов культурного наследия (памятников истории и культуры) народов Российской Федерации.

Ситуационный план границ территории объекта культурного наследия федерального значения "Курганная группа из 4 насыпей: высотой до 1 м. – 1 курган, высотой до 2 м. – 3 кургана, III тыс. до н.э. – XIV в. н.э.", расположенного по адресу (местонахождение): Волгоградская область, Урюпинский район, "Заря"



Условные обозначения:



- объект культурного наследия федерального значения "Курганная группа из 4 насыпей: высотой до 1 м. – 1 курган, высотой до 2 м. – 3 кургана, III тыс. до н.э. – XIV в. н.э.", расположенный по адресу (местонахождение): Волгоградская область, Урюпинский район, "Заря".

Перечень координат характерных точек границ территории объекта культурного наследия федерального значения "Курганная группа из 4 насыпей: высотой до 1 м. – 1 курган, высотой до 2 м. – 3 кургана, III тыс. до н.э. – XIV в. н.э.", расположенного по адресу (местонахождение): Волгоградская область, Урюпинский район, "Заря"

Система координат: МСК 34-1

Номер характерной точки	X	Y
1	723956.023	1210791.246
2	723964.610	1210813.513
3	723981.341	1210892.364
4	723973.456	1210910.026
5	723956.047	1210916.764
6	723883.621	1210908.439
7	723864.720	1210899.640
8	723857.204	1210880.649
9	723865.313	1210861.477
10	723911.861	1210790.451
11	723934.403	1210781.656
1	723956.023	1210791.246

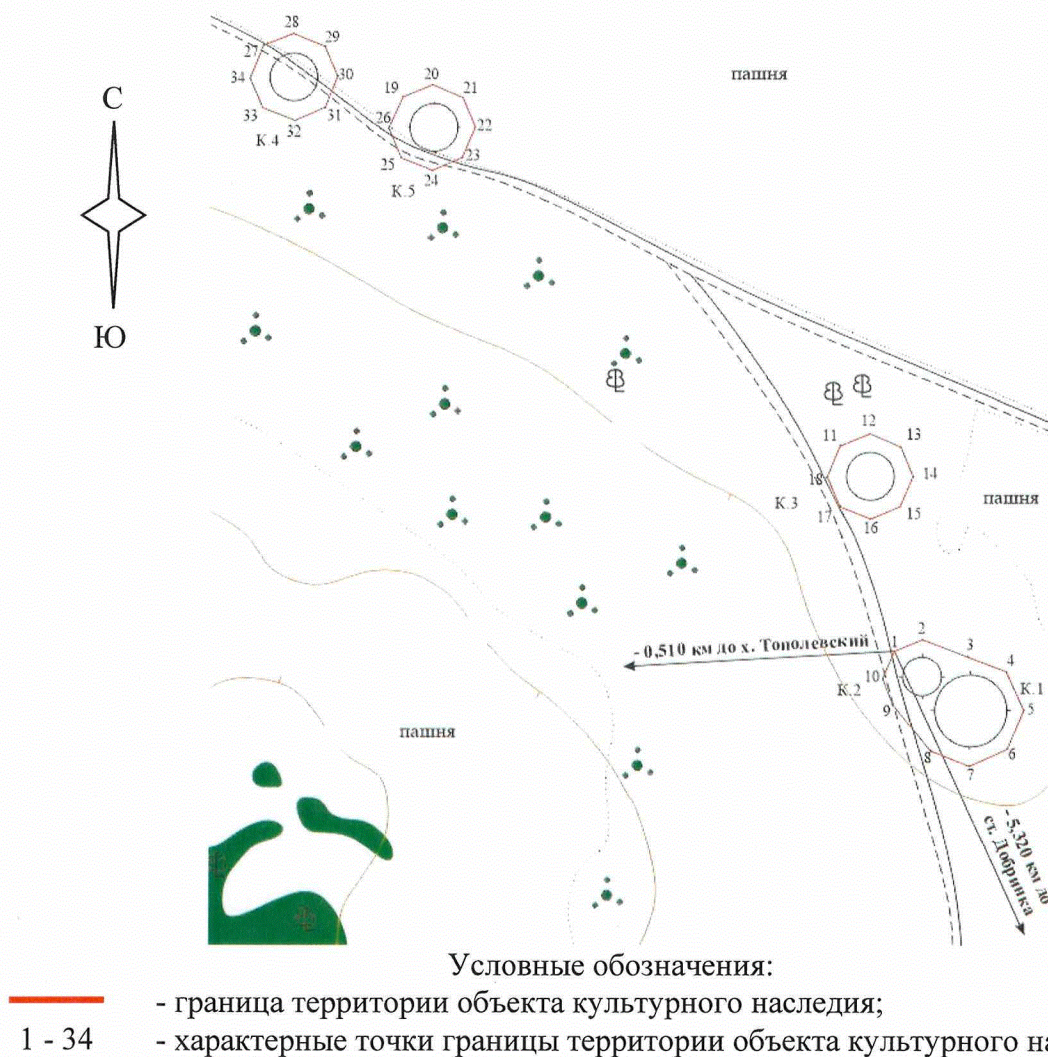
ПРИЛОЖЕНИЕ 8

к приказу комитета государственной
охраны объектов культурного
наследия Волгоградской области

от 26.05.2026 № 64-н

Границы территории объекта культурного наследия федерального значения
"Курганная группа из 5 насыпей высотой до 1 м. III тыс. до н.э. – XIV в. н.э.",
расположенного по адресу (местонахождение): Волгоградская область,
Урюпинский район, "Заря"⁸

Схема границ территории объекта культурного наследия федерального значения
"Курганная группа из 5 насыпей высотой до 1 м. III тыс. до н.э. –
XIV в. н.э.", расположенного по адресу (местонахождение): Волгоградская
область, Урюпинский район, "Заря"




⁸ Адрес (местонахождение) и наименование объекта культурного наследия указаны в соответствии с актом федерального органа охраны объектов культурного наследия о регистрации объекта культурного наследия в Едином государственном реестре объектов культурного наследия (памятников истории и культуры) народов Российской Федерации.

Ситуационный план границ территории объекта культурного наследия федерального значения "Курганная группа из 5 насыпей высотой до 1 м. III тыс. до н.э. – XIV в. н.э.", расположенного по адресу (местонахождение): Волгоградская область, Урюпинский район, "Заря"



Условные обозначения:

-  - объект культурного наследия федерального значения "Курганная группа из 5 насыпей высотой до 1 м. III тыс. до н.э. – XIV в. н.э.", расположенный по адресу (местонахождение): Волгоградская область, Урюпинский район, "Заря".

Перечень координат характерных точек границ территории объекта культурного наследия федерального значения "Курганная группа из 5 насыпей высотой до 1 м. III тыс. до н.э. – XIV в. н.э.", расположенного по адресу (местонахождение): Волгоградская область, Урюпинский район, "Заря"

Система координат: МСК 34-1

Номер характерной точки	X	Y
1	723579.757	1213476.873
2	723585.039	1213490.629
3	723576.106	1213513.835
4	723567.466	1213533.563
5	723548.127	1213541.127
6	723528.585	1213532.491
7	723520.884	1213513.076
8	723529.567	1213493.575
9	723552.357	1213475.924
10	723565.791	1213470.832
1	723579.757	1213476.873
11	723685.037	1213450.582
12	723690.863	1213465.457
13	723684.495	1213480.317
14	723669.845	1213486.210
15	723654.465	1213479.533
16	723648.829	1213464.613
17	723655.291	1213449.849
18	723670.080	1213443.958
11	723685.037	1213450.582
19	723896.149	1213155.864
20	723902.119	1213170.552
21	723895.360	1213186.255
22	723880.291	1213192.046
23	723865.420	1213185.801
24	723859.312	1213170.450
25	723865.881	1213154.886
26	723880.718	1213148.949
19	723896.149	1213155.864
27	723868.862	1213227.265
28	723874.455	1213241.946
29	723867.895	1213256.992
30	723853.482	1213262.747
31	723838.710	1213256.504

32	723832.460	1213241.575
33	723838.831	1213226.716
34	723853.529	1213220.541
27	723868.862	1213227.265

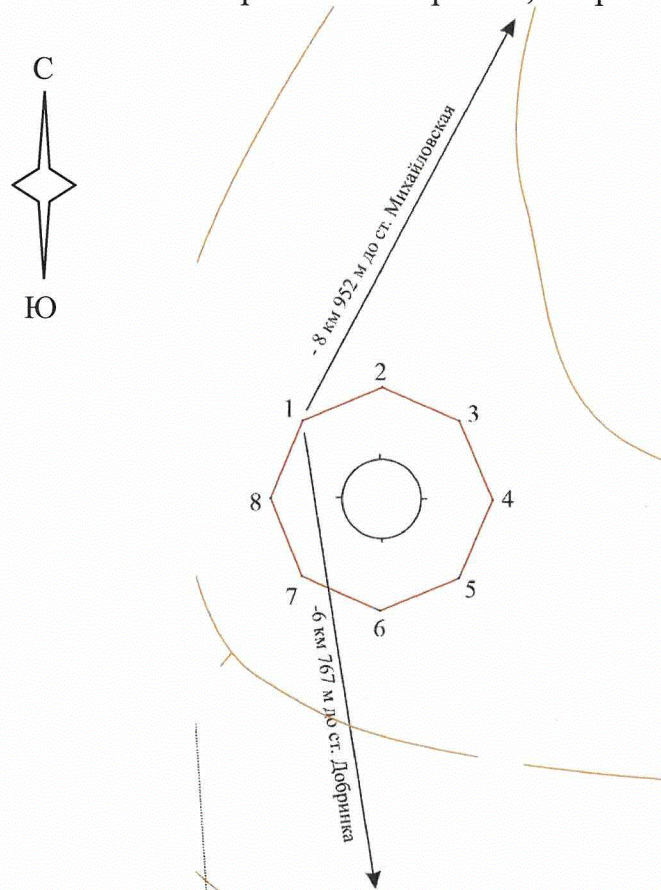
ПРИЛОЖЕНИЕ 9

к приказу комитета государственной
охраны объектов культурного
наследия Волгоградской области

от 26.05.2026 № 64-н

Границы территории объекта культурного наследия федерального значения
"Одиночный курган высотой до 3 м. III тыс. до н.э. – XIV в. н.э.",
расположенного по адресу (местонахождение): Волгоградская область,
Урюпинский район, "Заря"⁹

Схема границ территории объекта культурного наследия федерального значения
"Одиночный курган высотой до 3 м. III тыс. до н.э. – XIV в. н.э.",
расположенного по адресу (местонахождение): Волгоградская область,
Урюпинский район, "Заря"



Условные обозначения:

- - граница территории объекта культурного наследия;
- 1 - 8 - характерные точки границы территории объекта культурного наследия.

⁹ Адрес (местонахождение) и наименование объекта культурного наследия указаны в соответствии с актом федерального органа охраны объектов культурного наследия о регистрации объекта культурного наследия в Едином государственном реестре объектов культурного наследия (памятников истории и культуры) народов Российской Федерации.

Ситуационный план границ территории объекта культурного наследия федерального значения "Одиночный курган высотой до 3 м. III тыс. до н.э. – XIV в. н.э.", расположенного по адресу (местонахождение): Волгоградская область, Урюпинский район, "Заря"



Условные обозначения:



- объект культурного наследия федерального значения "Одиночный курган высотой до 3 м. III тыс. до н.э. – XIV в. н.э.", расположенный по адресу (местонахождение): Волгоградская область, Урюпинский район, "Заря".

Перечень координат характерных точек границ территории объекта культурного наследия федерального значения "Одиночный курган высотой до 3 м. III тыс. до н.э. – XIV в. н.э.", расположенного по адресу (местонахождение):
Волгоградская область, Урюпинский район, "Заря"

Система координат: МСК 34-1

Номер характерной точки	X	Y
1	725564.074	1214309.198
2	725568.363	1214320.313
3	725563.712	1214331.114
4	725552.622	1214335.580
5	725541.721	1214330.681
6	725537.409	1214319.659
7	725542.299	1214308.601
8	725553.287	1214304.487
1	725564.074	1214309.198

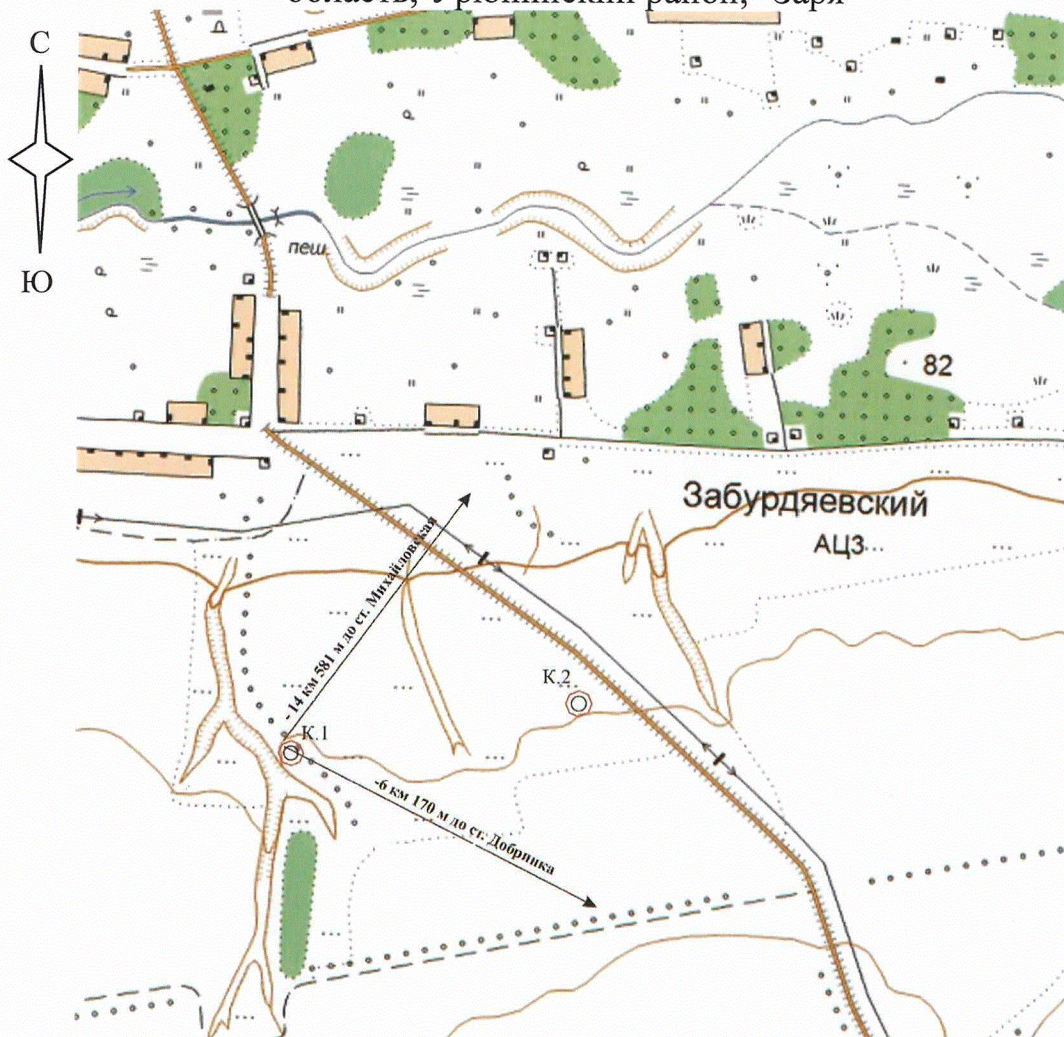
ПРИЛОЖЕНИЕ 10

к приказу комитета государственной
охраны объектов культурного
наследия Волгоградской области

от 26.05.2026 № 64-н

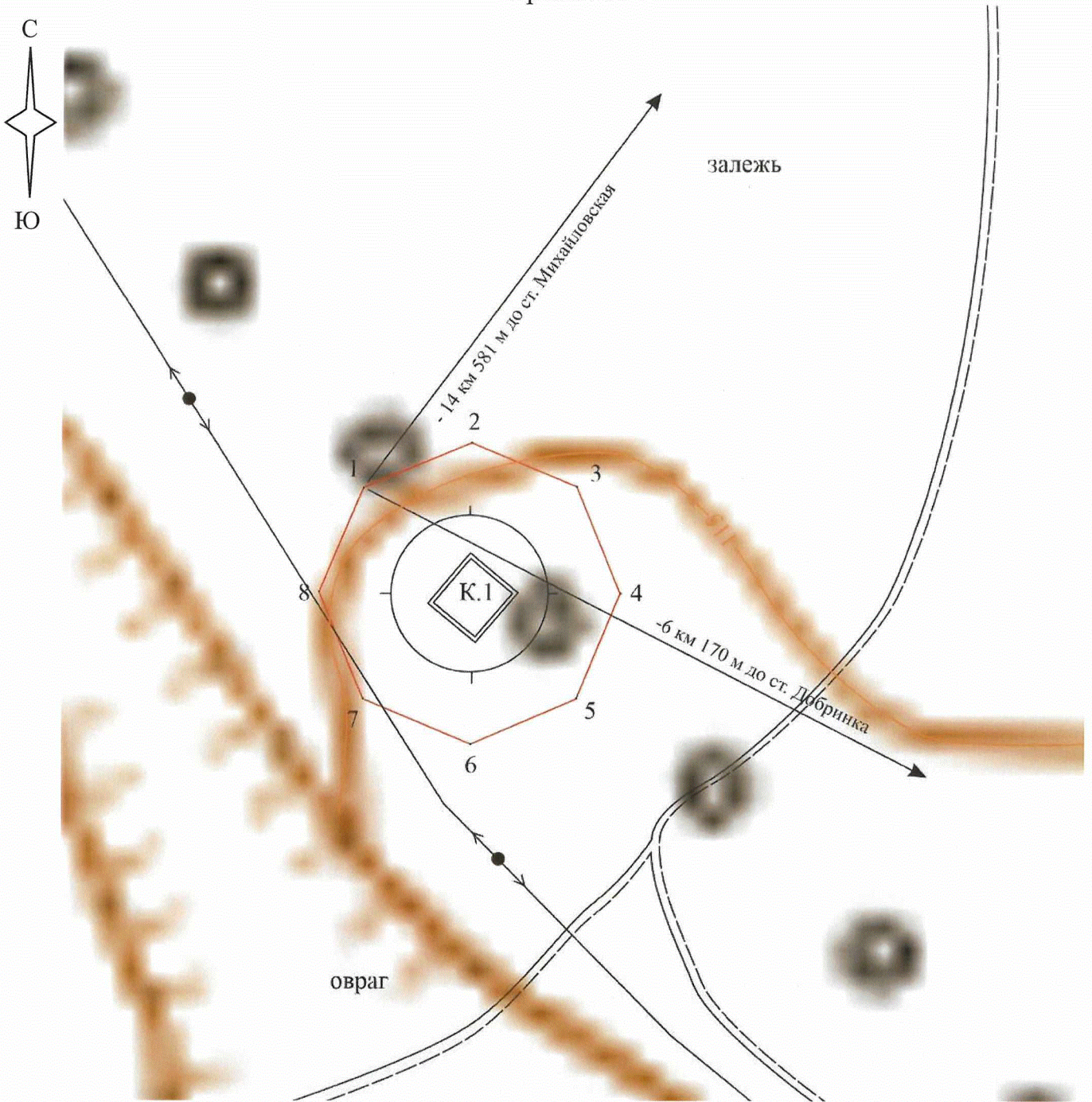
Границы территории объекта культурного наследия федерального значения
"Курганная группа из 2 насыпей высотой до 1 м. III тыс. до н.э. – XIV в. н.э.",
расположенного по адресу (местонахождение): Волгоградская область,
Урюпинский район, "Заря"¹⁰

Схема границ территории объекта культурного наследия федерального значения
"Курганная группа из 2 насыпей высотой до 1 м. III тыс. до н.э. –
XIV в. н.э.", расположенного по адресу (местонахождение): Волгоградская
область, Урюпинский район, "Заря"



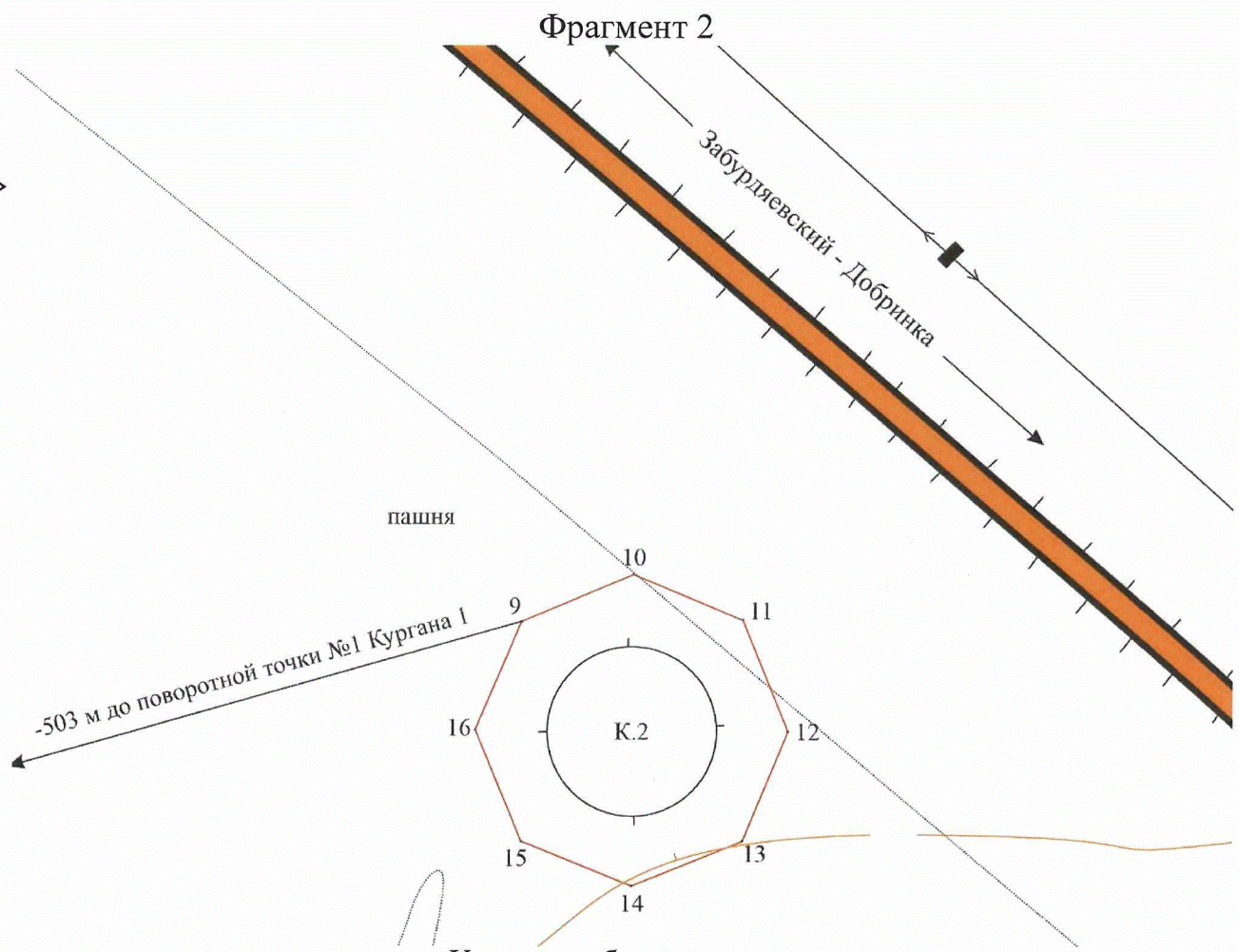
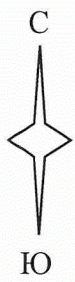
¹⁰ Адрес (местонахождение) и наименование объекта культурного наследия указаны в соответствии с актом федерального органа охраны объектов культурного наследия о регистрации объекта культурного наследия в Едином государственном реестре объектов культурного наследия (памятников истории и культуры) народов Российской Федерации.

Фрагмент 1




Условные обозначения:

- граница территории объекта культурного наследия;
- 1 - 8 - характерные точки границы территории объекта культурного наследия.



Условные обозначения:

-  - граница территории объекта культурного наследия;
- 9-16 - характерные точки границы территории объекта культурного наследия.

Ситуационный план границ территории объекта культурного наследия федерального значения "Курганная группа из 2 насыпей высотой до 1 м. III тыс. до н.э. – XIV в. н.э.", расположенного по адресу (местонахождение): Волгоградская область, Урюпинский район, "Заря"



Условные обозначения:



- объект культурного наследия федерального значения "Курганная группа из 2 насыпей высотой до 1 м. III тыс. до н.э. – XIV в. н.э.", расположенный по адресу (местонахождение): Волгоградская область, Урюпинский район, "Заря".

Перечень координат характерных точек границ территории объекта культурного наследия федерального значения "Курганная группа из 2 насыпей высотой до 1 м. III тыс. до н.э. – XIV в. н.э.", расположенного по адресу (местонахождение): Волгоградская область, Урюпинский район, "Заря"

Система координат: МСК 34-1

Номер характерной точки	X	Y
1	721790.192	1209826.759
2	721795.963	1209841.691
3	721789.534	1209856.457
4	721774.500	1209862.336
5	721759.914	1209855.896
6	721753.816	1209840.912
7	721760.294	1209826.005
8	721775.469	1209820.223
1	721790.192	1209826.759
9	721867.654	1210326.303
10	721873.694	1210341.993
11	721866.832	1210357.414
12	721851.229	1210363.521
13	721835.897	1210356.786
14	721829.772	1210341.141
15	721836.399	1210325.574
16	721852.329	1210319.519
9	721867.654	1210326.303