



КОМИТЕТ ГОСУДАРСТВЕННОЙ ОХРАНЫ  
ОБЪЕКТОВ КУЛЬТУРНОГО НАСЛЕДИЯ  
ВОЛГОГРАДСКОЙ ОБЛАСТИ  
(ОБЛКУЛЬТНАСЛЕДИЕ)

**ПРИКАЗ**

20 апреля 2026 г.

№ 54-н

Волгоград

Об утверждении границ и режима использования территории объектов культурного наследия федерального значения, являющихся памятниками археологии, расположенных на территории Урюпинского района Волгоградской области

В соответствии со статьей 3.1, пунктом 2 статьи 33 Федерального закона от 25 июня 2002 г. № 73-ФЗ "Об объектах культурного наследия (памятниках истории и культуры) народов Российской Федерации", пунктом 8 требований к составлению проектов границ территорий объектов культурного наследия, утвержденных приказом Министерства культуры Российской Федерации от 04 июня 2015 г. № 1745, Положением о комитете государственной охраны объектов культурного наследия Волгоградской области, утвержденным постановлением Администрации Волгоградской области от 19 декабря 2016 г. № 697-п, п р и к а з ы в а ю :

1. Утвердить:

1.1. Границы территории объекта культурного наследия федерального значения "Курганная группа из 6 насыпей: высотой до 1 м. – 2 кургана, высотой до 2 м. – 2 кургана, высотой до 3 м. – 2 кургана, III тыс. до н.э. – XIV в. н.э.", расположенного по адресу (местонахождение): Волгоградская область, Урюпинский район, АКХ "Котовское", согласно приложению 1;

1.2. Границы территории объекта культурного наследия федерального значения "Курганная группа из 6 насыпей: высотой до 2 м. – 2 кургана, высотой до 3 м. – 3 кургана, высотой до 4 м. – 1 курган, III тыс. до н.э. – XIV в. н.э.", расположенного по адресу (местонахождение): Волгоградская область, Урюпинский район, АКХ "Котовское", согласно приложению 2;

1.3. Границы территории объекта культурного наследия федерального значения "Курганная группа из 7 насыпей: высотой до 2 м. – 6 курганов, высотой до 3 м. – 1 курган, III тыс. до н.э. – XIV в. н.э.", расположенного по адресу (местонахождение): Волгоградская область, Урюпинский район, АКХ "Котовское", согласно приложению 3;

1.4. Границы территории объекта культурного наследия федерального значения "Одиночный курган высотой до 2 м. III тыс. до н.э. – XIV в. н.э.", расположенного по адресу (местонахождение): Волгоградская область, Урюпинский район, АОЗТ "Добринка", согласно приложению 4;

1.5. Границы территории объекта культурного наследия федерального значения "Одиночный курган высотой до 2 м. III тыс. до н.э. – XIV в.н.э.", расположенного по адресу (местонахождение): Волгоградская область, Урюпинский район, АОЗТ им. 8 Марта, согласно приложению 5;

1.6. Границы территории объекта культурного наследия федерального значения "Одиночный курган высотой до 1 м. III тыс. до н.э. – XIV в. н.э.", расположенного по адресу (местонахождение): Волгоградская область, Урюпинский район, КП "Бубновское", согласно приложению 6;

1.7. Границы территории объекта культурного наследия федерального значения "Одиночный курган высотой до 1 м. III тыс. до н.э. – XIV в. н.э.", расположенного по адресу (местонахождение): Волгоградская область, Урюпинский район, КП "Бубновское", согласно приложению 7;

1.8. Границы территории объекта культурного наследия федерального значения "Курганная группа из 5 насыпей высотой до 1 м. III тыс. до н.э. – XIV в. н.э.", расположенного по адресу (местонахождение): Волгоградская область, Урюпинский район, "Заря", согласно приложению 8;

1.9. Границы территории объекта культурного наследия федерального значения "Курганная группа из 4 насыпей высотой до 1 м. III тыс. до н.э. – XIV в. н.э.", расположенного по адресу (местонахождение): Волгоградская область, Урюпинский район, КП "Бубновское", согласно приложению 9;

1.10. Границы территории объекта культурного наследия федерального значения "Курганная группа из 4 насыпей высотой до 2 м. III тыс. до н.э. – XIV в. н.э.", расположенного по адресу (местонахождение): Волгоградская область, Урюпинский район, клх. "Красный Путиловец", согласно приложению 10.

2. Режим использования территории объектов культурного наследия федерального значения, являющихся памятниками археологии, расположенных на территории Урюпинского района Волгоградской области, указанных в пункте 1 настоящего приказа, установлен пунктом 5 статьи 5.1 Федерального закона от 25 июня 2002 г. № 73-ФЗ "Об объектах культурного наследия (памятниках истории и культуры) народов Российской Федерации".

3. Настоящий приказ вступает в силу со дня его подписания и подлежит официальному опубликованию.

Председатель комитета



А.Ю.Баженов

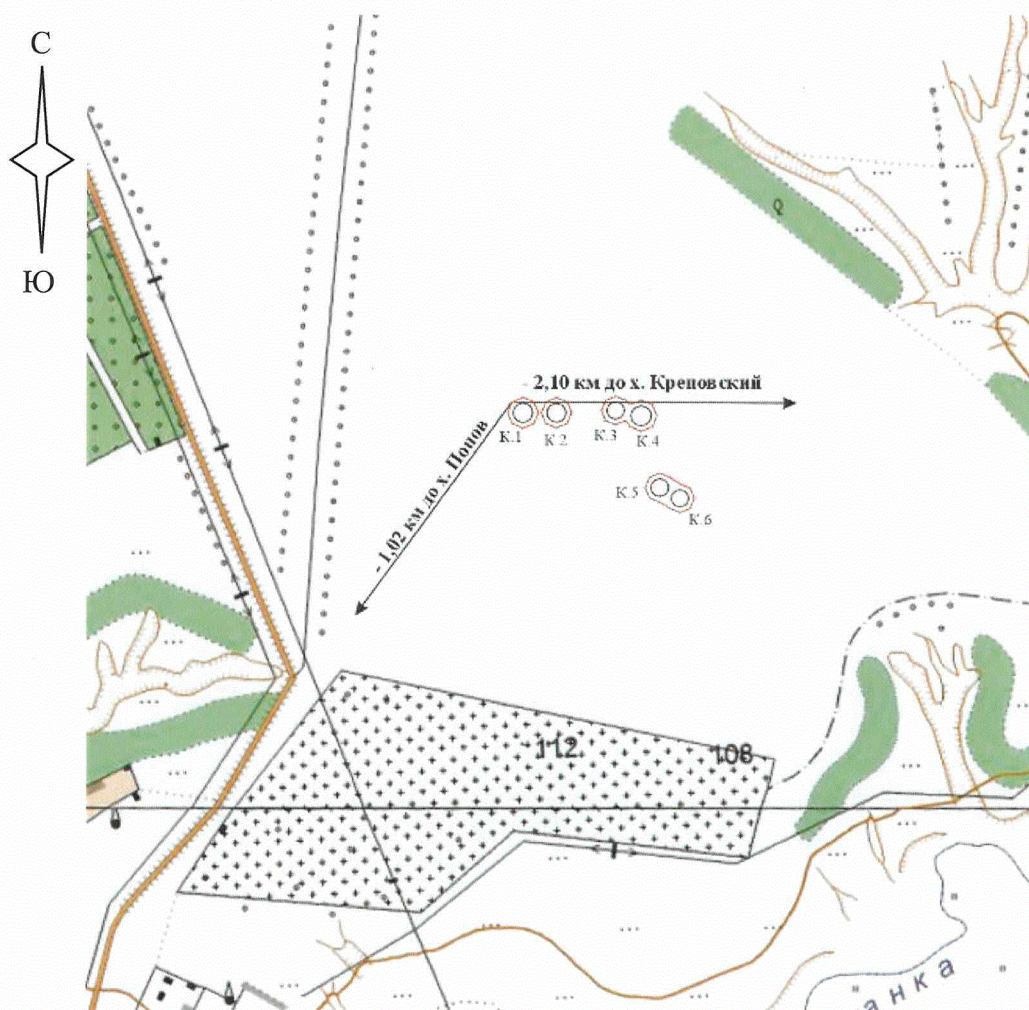
## ПРИЛОЖЕНИЕ 1

к приказу комитета государственной  
охраны объектов культурного  
наследия Волгоградской области

от 20.04.2026 № 54-н

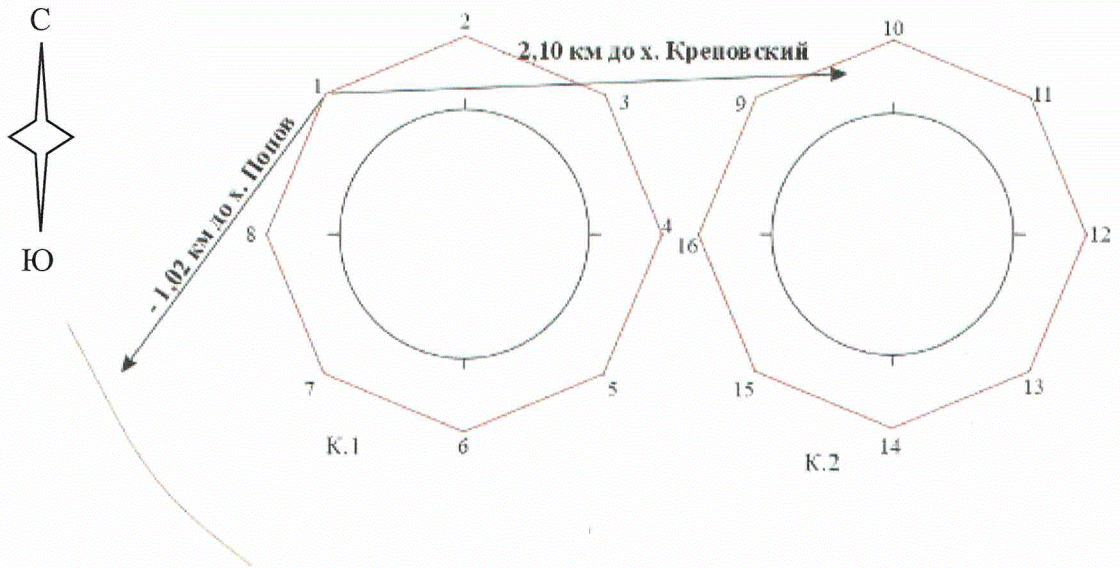
Границы территории объекта культурного наследия федерального значения "Курганная группа из 6 насыпей: высотой до 1 м. – 2 кургана, высотой до 2 м. – 2 кургана, высотой до 3 м. – 2 кургана, III тыс. до н.э. – XIV в. н.э.", расположенного по адресу (местонахождение): Волгоградская область, Урюпинский район, АКХ "Котовское"<sup>1</sup>

Схема границ территории объекта культурного наследия федерального значения "Курганная группа из 6 насыпей: высотой до 1 м. – 2 кургана, высотой до 2 м. – 2 кургана, высотой до 3 м. – 2 кургана, III тыс. до н.э. – XIV в. н.э.", расположенного по адресу (местонахождение): Волгоградская область, Урюпинский район, АКХ "Котовское"



<sup>1</sup> Адрес (местонахождение) и наименование объекта культурного наследия указаны в соответствии с актом федерального органа охраны объектов культурного наследия о регистрации объекта культурного наследия в Едином государственном реестре объектов культурного наследия (памятников истории и культуры) народов Российской Федерации.

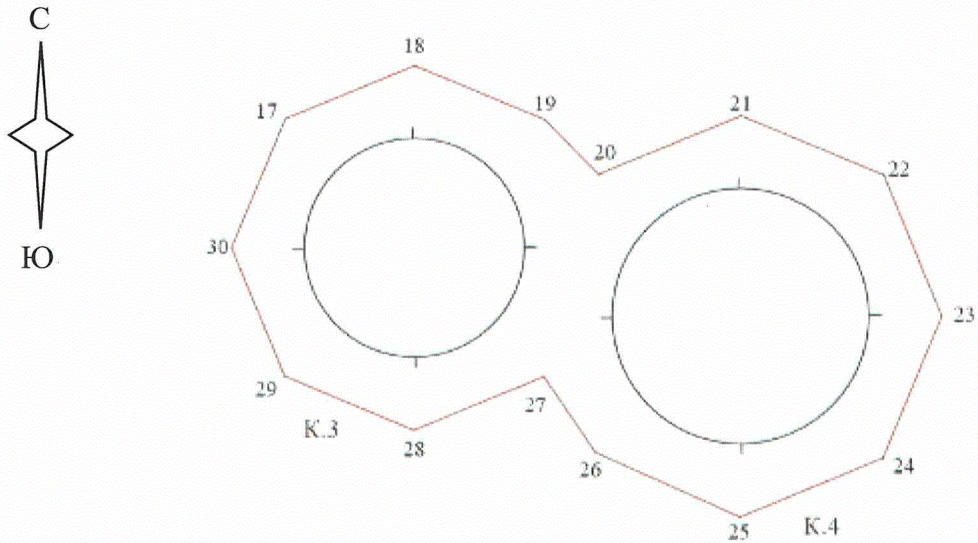
## Фрагмент 1



Условные обозначения:

- - граница территории объекта культурного наследия;  
 1 - 16 - характерные точки границы территории объекта культурного наследия.

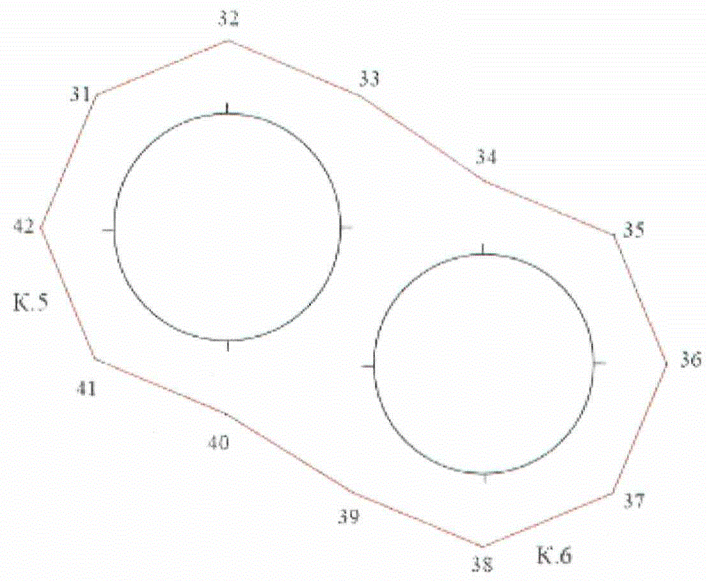
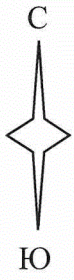
## Фрагмент 2




Условные обозначения:

- - граница территории объекта культурного наследия;  
 17 - 30 - характерные точки границы территории объекта культурного наследия.

## Фрагмент 3



Условные обозначения:

-  - граница территории объекта культурного наследия;
- 31-42 - характерные точки границы территории объекта культурного наследия.

Ситуационный план границ территории объекта культурного наследия федерального значения "Курганная группа из 6 насыпей: высотой до 1 м. – 2 кургана, высотой до 2 м. – 2 кургана, высотой до 3 м. – 2 кургана, III тыс. до н.э. – XIV в. н.э.", расположенного по адресу (местонахождение): Волгоградская область, Урюпинский район, АКХ "Котовское"



Условные обозначения:



- объект культурного наследия федерального значения "Курганная группа из 6 насыпей: высотой до 1 м. – 2 кургана, высотой до 2 м. – 2 кургана, высотой до 3 м. – 2 кургана, III тыс. до н.э. – XIV в. н.э.", расположенный по адресу (местонахождение): Волгоградская область, Урюпинский район, АКХ "Котовское".

Перечень координат характерных точек границ территории объекта культурного наследия федерального значения "Курганная группа из 6 насыпей: высотой до 1 м. – 2 кургана, высотой до 2 м. – 2 кургана, высотой до 3 м. – 2 кургана, III тыс. до н.э. – XIV в. н.э.", расположенного по адресу (местонахождение): Волгоградская область, Урюпинский район, АКХ "Котовское"

Система координат: МСК 34-1

Номер характерной точки	X	Y
1	720085.3959	1230089.5111
2	720093.3040	1230108.6030
3	720085.3959	1230127.6949
4	720066.3040	1230135.6030
5	720047.2121	1230127.6949
6	720039.3040	1230108.6030
7	720047.2121	1230089.5111
8	720066.3040	1230081.6030
1	720085.3959	1230089.5111
9	720084.2533	1230148.5387
10	720092.0150	1230167.2770
11	720084.2533	1230186.0153
12	720065.5150	1230193.7770
13	720046.7767	1230186.0153
14	720039.0150	1230167.2770
15	720046.7767	1230148.5387
16	720065.5150	1230140.7770
9	720084.2533	1230148.5387
17	720085.5717	1230254.1083
18	720092.8940	1230271.7860
19	720085.5717	1230289.4637
20	720077.3964	1230296.8726
21	720085.4510	1230316.3180
22	720077.3964	1230335.7634
23	720057.9510	1230343.8180
24	720038.5056	1230335.7634
25	720030.4510	1230316.3180
26	720038.5056	1230296.8726
27	720050.2163	1230289.4637
28	720042.8940	1230271.7860
29	720050.2163	1230254.1083
30	720067.8940	1230246.7860
17	720085.5717	1230254.1083

31	719949.5202	1230328.2938
32	719956.9890	1230346.3250
33	719949.5202	1230364.3562
34	719937.4390	1230381.2950
35	719930.1167	1230398.9727
36	719912.4390	1230406.2950
37	719894.7613	1230398.9727
38	719887.4390	1230381.2950
39	719894.7613	1230363.6173
40	719905.9890	1230346.3250
41	719913.4578	1230328.2938
42	719931.4890	1230320.8250
31	719949.5202	1230328.2938

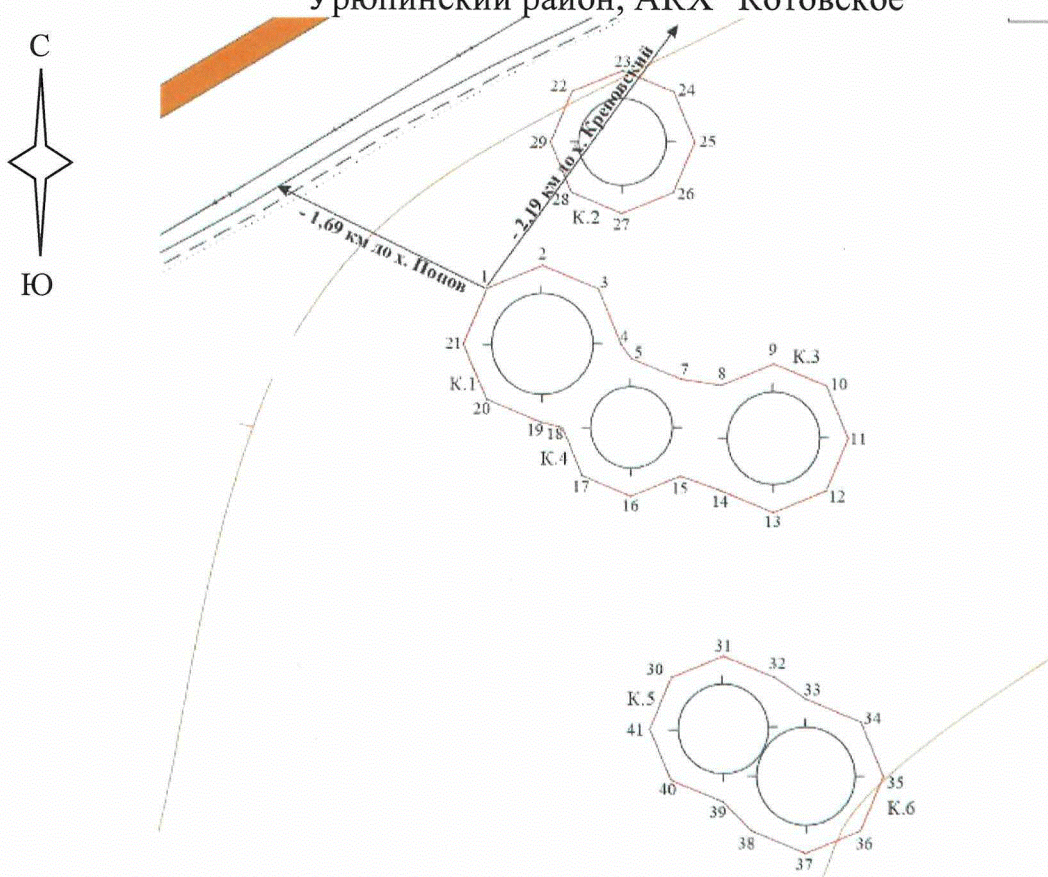
## ПРИЛОЖЕНИЕ 2

к приказу комитета государственной  
охраны объектов культурного  
наследия Волгоградской области

от 20.04.2026 № 54-н

Границы территории объекта культурного наследия федерального значения "Курганная группа из 6 насыпей: высотой до 2 м. – 2 кургана, высотой до 3 м. – 3 кургана, высотой до 4 м. – 1 курган, III тыс. до н.э. – XIV в. н.э.", расположенного по адресу (местонахождение): Волгоградская область, Урюпинский район, АКХ "Котовское"<sup>2</sup>

Схема границ территории объекта культурного наследия федерального значения "Курганная группа из 6 насыпей: высотой до 2 м. – 2 кургана, высотой до 3 м. – 3 кургана, высотой до 4 м. – 1 курган, III тыс. до н.э. – XIV в. н.э.", расположенного по адресу (местонахождение): Волгоградская область, Урюпинский район, АКХ "Котовское"

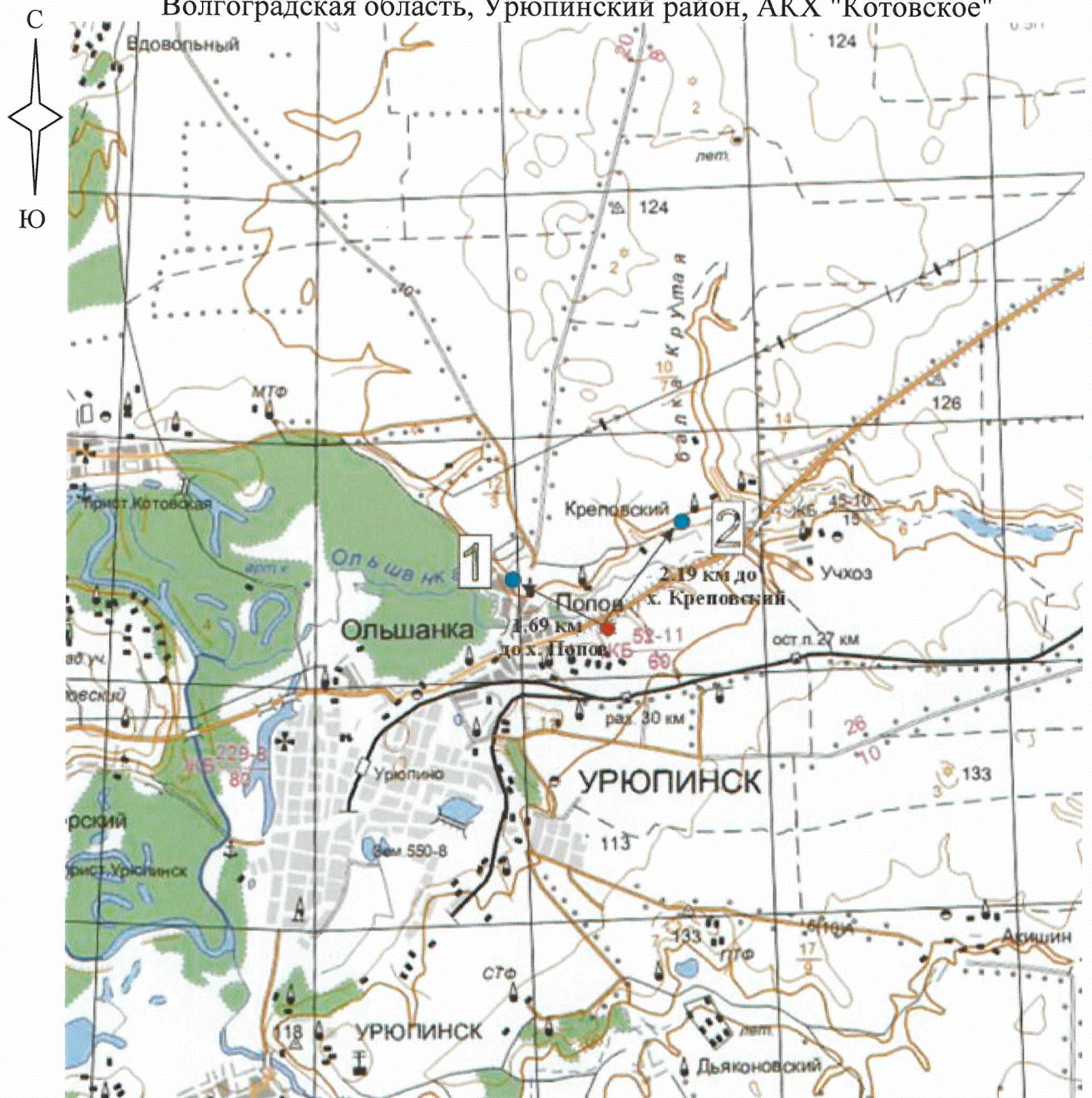


Условные обозначения:

- граница территории объекта культурного наследия;
- 1 - 41 - характерные точки границы территории объекта культурного наследия.

<sup>2</sup> Адрес (местонахождение) и наименование объекта культурного наследия указаны в соответствии с актом федерального органа охраны объектов культурного наследия о регистрации объекта культурного наследия в Едином государственном реестре объектов культурного наследия (памятников истории и культуры) народов Российской Федерации.

Ситуационный план границ территории объекта культурного наследия федерального значения "Курганная группа из 6 насыпей: высотой до 2 м. – 2 кургана, высотой до 3 м. – 3 кургана, высотой до 4 м. – 1 курган, III тыс. до н.э. – XIV в. н.э.", расположенного по адресу (местонахождение): Волгоградская область, Урюпинский район, АКХ "Котовское"



Условные обозначения:



- объект культурного наследия федерального значения "Курганная группа из 6 насыпей: высотой до 2 м. – 2 кургана, высотой до 3 м. – 3 кургана, высотой до 4 м. – 1 курган, III тыс. до н.э. – XIV в. н.э.", расположенный по адресу (местонахождение): Волгоградская область, Урюпинский район, АКХ "Котовское".

Перечень координат характерных точек границ территории объекта культурного наследия федерального значения "Курганная группа из 6 насыпей: высотой до 2 м. – 2 кургана, высотой до 3 м. – 3 кургана, высотой до 4 м. – 1 курган, III тыс. до н.э. – XIV в. н.э.", расположенного по адресу (местонахождение): Волгоградская область, Урюпинский район, АКХ "Котовское"

Система координат: МСК 34-1

Номер характерной точки	X	Y
1	718480.3870	1230769.5220
2	718488.5880	1230789.3210
3	718480.3870	1230809.1200
4	718460.5880	1230817.3210
5	718455.0760	1230820.6340
6	718447.9001	1230837.9581
7	718444.8603	1230852.3647
8	718452.6220	1230871.1030
9	718444.8603	1230889.8413
10	718426.1220	1230897.6030
11	718407.3837	1230889.8413
12	718399.6220	1230871.1030
13	718407.3837	1230852.3647
14	718413.2519	1230837.9581
15	718406.0760	1230820.6340
16	718413.2519	1230803.3099
17	718430.5760	1230796.1340
18	718432.5880	1230789.3210
19	718440.7890	1230769.5220
20	718460.5880	1230761.3210
21	718480.3870	1230769.5220
1	718480.3870	1230769.5220
22	718550.5512	1230800.4358
23	718558.0200	1230818.4670
24	718550.5512	1230836.4982
25	718532.5200	1230843.9670
26	718514.4888	1230836.4982
27	718507.0200	1230818.4670
28	718514.4888	1230800.4358
29	718532.5200	1230792.9670
22	718550.5512	1230800.4358
30	718340.9528	1230833.7222
31	718348.5680	1230852.1070
32	718340.9528	1230870.4918

33	718332.9910	1230881.2670
34	718324.9364	1230900.7124
35	718305.4910	1230908.7670
36	718286.0456	1230900.7124
37	718277.9910	1230881.2670
38	718286.0456	1230861.8216
39	718296.5680	1230852.1070
40	718304.1832	1230833.7222
41	718322.5680	1230826.1070
30	718340.9528	1230833.7222

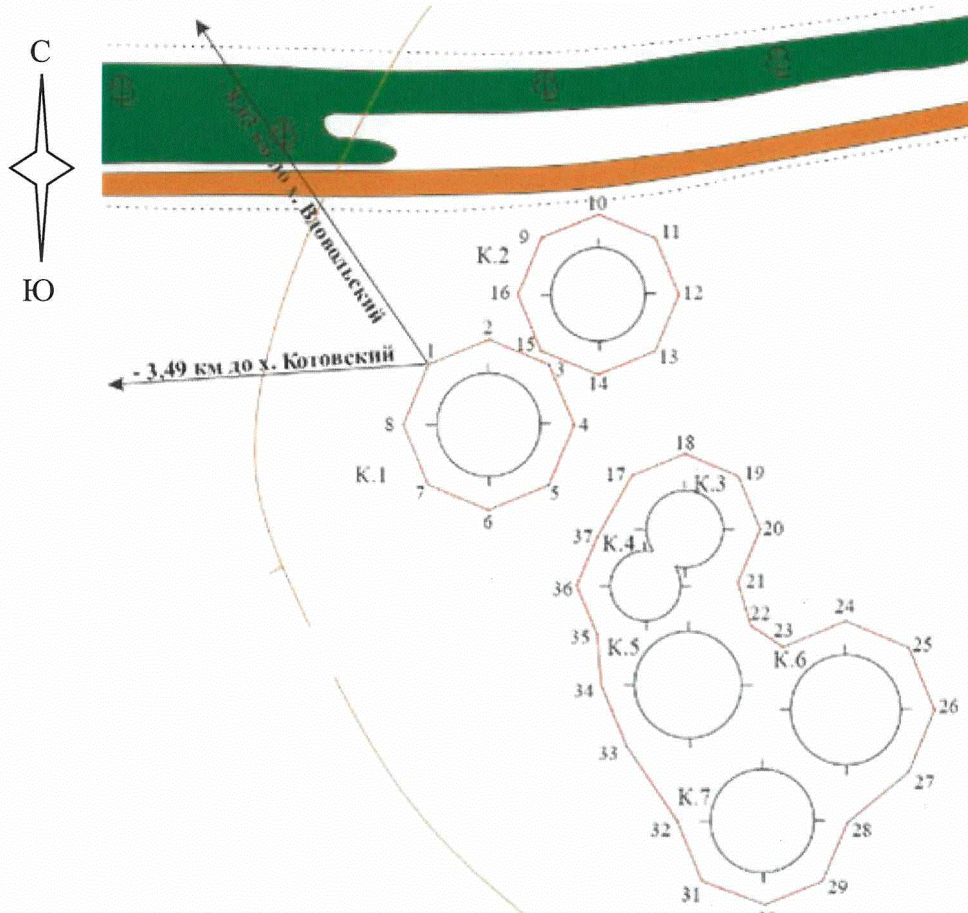
## ПРИЛОЖЕНИЕ 3

к приказу комитета государственной  
охраны объектов культурного  
наследия Волгоградской области

от 20.04.2026 № 54-н

Границы территории объекта культурного наследия федерального значения "Курганная группа из 7 насыпей: высотой до 2 м. – 6 курганов, высотой до 3 м. – 1 курган, III тыс. до н.э. – XIV в. н.э.", расположенного по адресу (местонахождение): Волгоградская область, Урюпинский район, АКХ "Котовское"<sup>3</sup>

Схема границ территории объекта культурного наследия федерального значения "Курганная группа из 7 насыпей: высотой до 2 м. – 6 курганов, высотой до 3 м. – 1 курган, III тыс. до н.э. – XIV в. н.э.", расположенного по адресу (местонахождение): Волгоградская область, Урюпинский район, АКХ "Котовское"



Условные обозначения:

- граница территории объекта культурного наследия;
- 1 - 37 - характерные точки границы территории объекта культурного наследия.

<sup>3</sup> Адрес (местонахождение) и наименование объекта культурного наследия указаны в соответствии с актом федерального органа охраны объектов культурного наследия о регистрации объекта культурного наследия в Едином государственном реестре объектов культурного наследия (памятников истории и культуры) народов Российской Федерации.

Ситуационный план границ территории объекта культурного наследия федерального значения "Курганная группа из 7 насыпей: высотой до 2 м. – 6 курганов, высотой до 3 м. – 1 курган, III тыс. до н.э. – XIV в. н.э.", расположенного по адресу (местонахождение): Волгоградская область, Урюпинский район, АКХ "Котовское"



Условные обозначения:



- объект культурного наследия федерального значения "Курганная группа из 7 насыпей: высотой до 2 м. – 6 курганов, высотой до 3 м. – 1 курган, III тыс. до н.э. – XIV в. н.э.", расположенный по адресу (местонахождение): Волгоградская область, Урюпинский район, АКХ "Котовское".

Перечень координат характерных точек границ территории объекта культурного наследия федерального значения "Курганная группа из 7 насыпей: высотой до 2 м. – 6 курганов, высотой до 3 м. – 1 курган, III тыс. до н.э. – XIV в. н.э.", расположенного по адресу (местонахождение): Волгоградская область, Урюпинский район, АКХ "Котовское"

Система координат: МСК 34-1

Номер характерной точки	X	Y
1	721664.7232	1226960.1218
2	721672.1920	1226978.1530
3	721664.7232	1226996.1842
4	721646.6920	1227003.6530
5	721628.6608	1226996.1842
6	721621.1920	1226978.1530
7	721628.6608	1226960.1218
8	721646.6920	1226952.6530
1	721664.7232	1226960.1218
9	721702.1356	1226994.5444
10	721709.1650	1227011.5150
11	721702.1356	1227028.4856
12	721685.1650	1227035.5150
13	721668.1944	1227028.4856
14	721661.1650	1227011.5150
15	721668.1944	1226994.5444
16	721685.1650	1226987.5150
9	721702.1356	1226994.5444
17	721630.2959	1227020.4581
18	721636.8860	1227036.3680
19	721630.2959	1227052.2779
20	721614.3860	1227058.8680
21	721598.4761	1227052.2779
22	721586.3658	1227055.2978
23	721578.6073	1227064.9677
24	721586.3690	1227083.7060
25	721578.6073	1227102.4443
26	721559.8690	1227110.2060
27	721541.1307	1227102.4443
28	721526.8430	1227084.0920
29	721508.8118	1227076.6232
30	721501.3430	1227058.5920
31	721508.8118	1227040.5608
32	721526.8430	1227033.0920

33	721549.5962	1227018.5282
34	721567.9810	1227010.9130
35	721583.3693	1227009.8783
36	721597.8650	1227003.8740
37	721612.3607	1227009.8783
17	721630.2959	1227020.4581

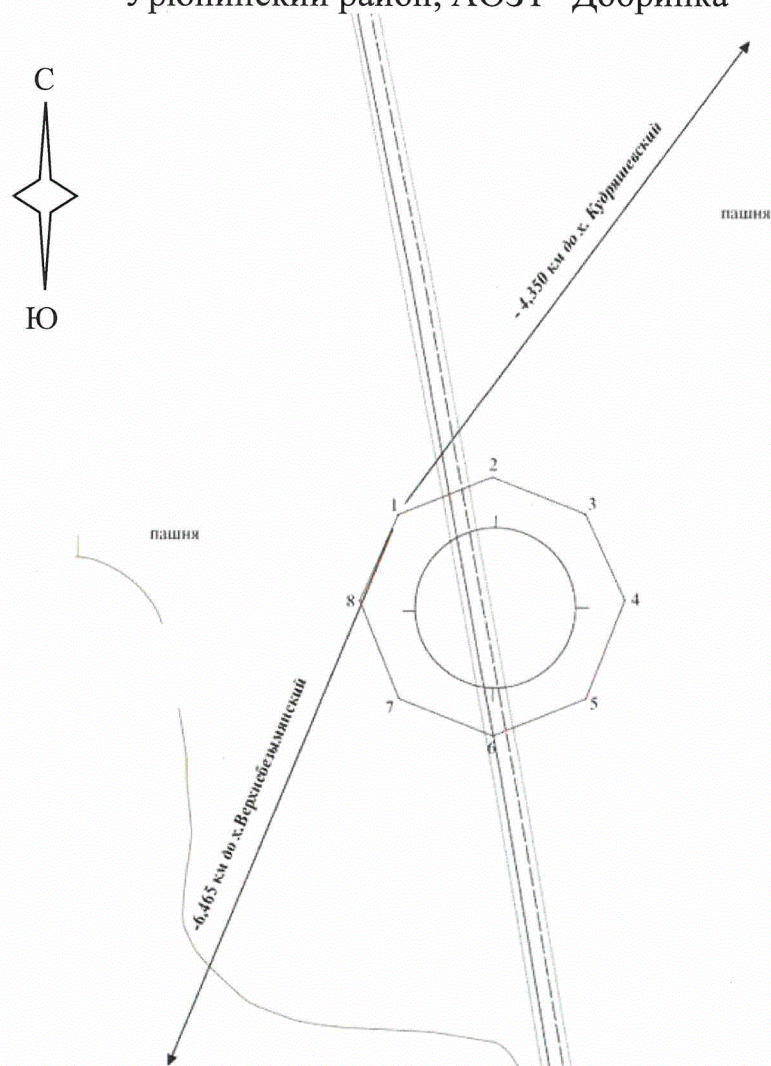
## ПРИЛОЖЕНИЕ 4

к приказу комитета государственной  
охраны объектов культурного  
наследия Волгоградской области

от 20.04.2026 № 54-н

Границы территории объекта культурного наследия федерального значения  
"Одиночный курган высотой до 2 м. III тыс. до н.э. – XIV в. н.э.",  
расположенного по адресу (местонахождение): Волгоградская область,  
Урюпинский район, АОЗТ "Добринка"<sup>4</sup>

Схема границ территории объекта культурного наследия федерального значения  
"Одиночный курган высотой до 2 м. III тыс. до н.э. – XIV в. н.э.",  
расположенного по адресу (местонахождение): Волгоградская область,  
Урюпинский район, АОЗТ "Добринка"

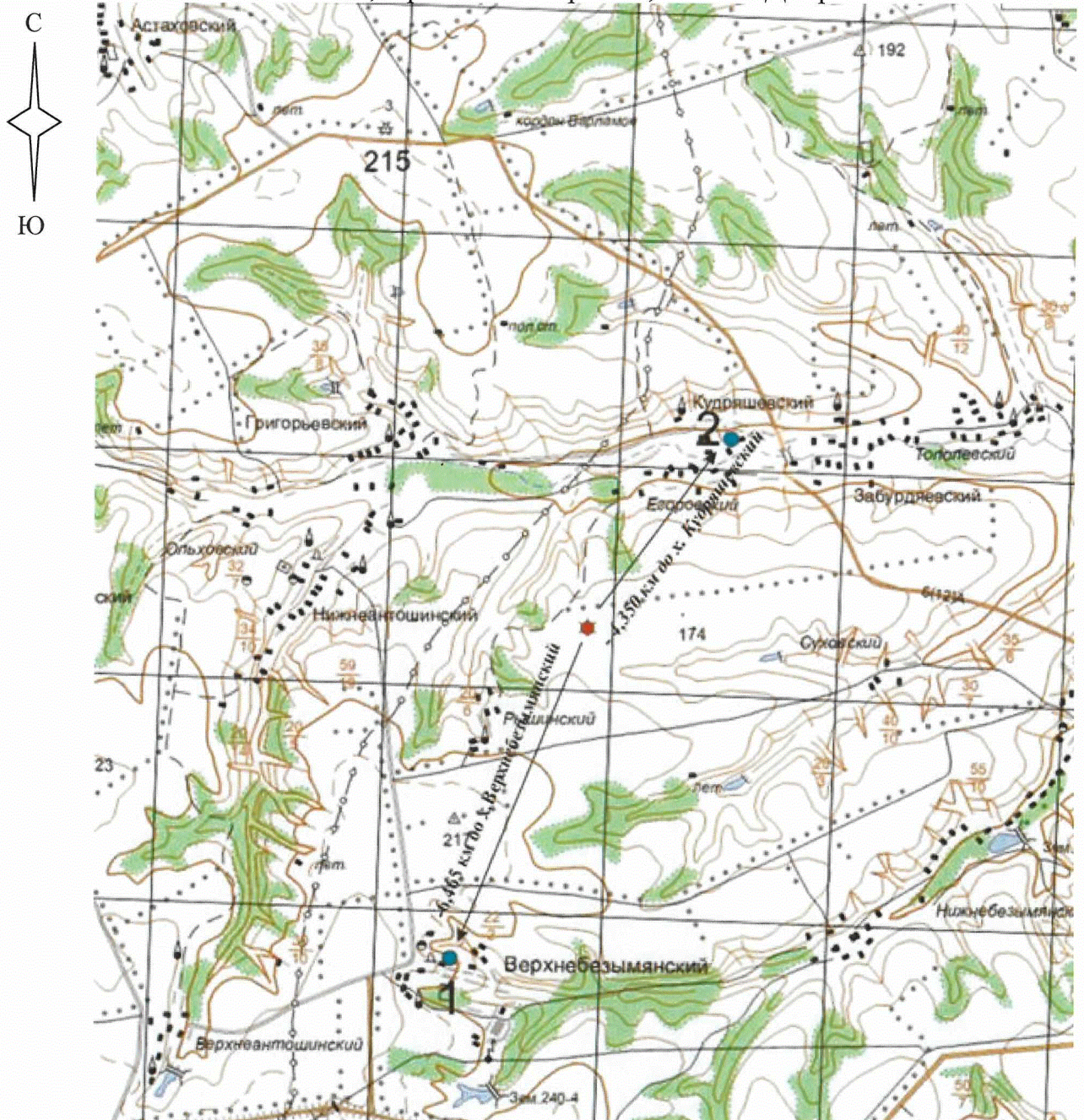


Условные обозначения:

- - граница территории объекта культурного наследия;
- 1-8 - характерные точки границы территории объекта культурного наследия.

<sup>4</sup> Адрес (местонахождение) и наименование объекта культурного наследия указаны в соответствии с актом федерального органа охраны объектов культурного наследия о регистрации объекта культурного наследия в Едином государственном реестре объектов культурного наследия (памятников истории и культуры) народов Российской Федерации.

Ситуационный план границ территории объекта культурного наследия федерального значения "Одиночный курган высотой до 2 м. III тыс. до н.э. – XIV в. н.э.", расположенного по адресу (местонахождение): Волгоградская область, Урюпинский район, АОЗТ "Добринка"



Условные обозначения:



- объект культурного наследия федерального значения "Одиночный курган высотой до 2 м. III тыс. до н.э. – XIV в. н.э.", расположенный по адресу (местонахождение): Волгоградская область, Урюпинский район, АОЗТ "Добринка".

Перечень координат характерных точек границ территории объекта культурного наследия федерального значения "Одиночный курган высотой до 2 м. III тыс. до н.э. – XIV в. н.э.", расположенного по адресу (местонахождение): Волгоградская область, Урюпинский район, АОЗТ "Добринка"

Система координат: МСК 34-1

Номер характерной точки	X	Y
1	719703.643	1206235.645
2	719710.786	1206253.845
3	719702.991	1206271.775
4	719684.842	1206278.939
5	719666.956	1206271.130
6	719659.817	1206252.926
7	719667.608	1206234.991
8	719685.763	1206227.833
1	719703.643	1206235.645

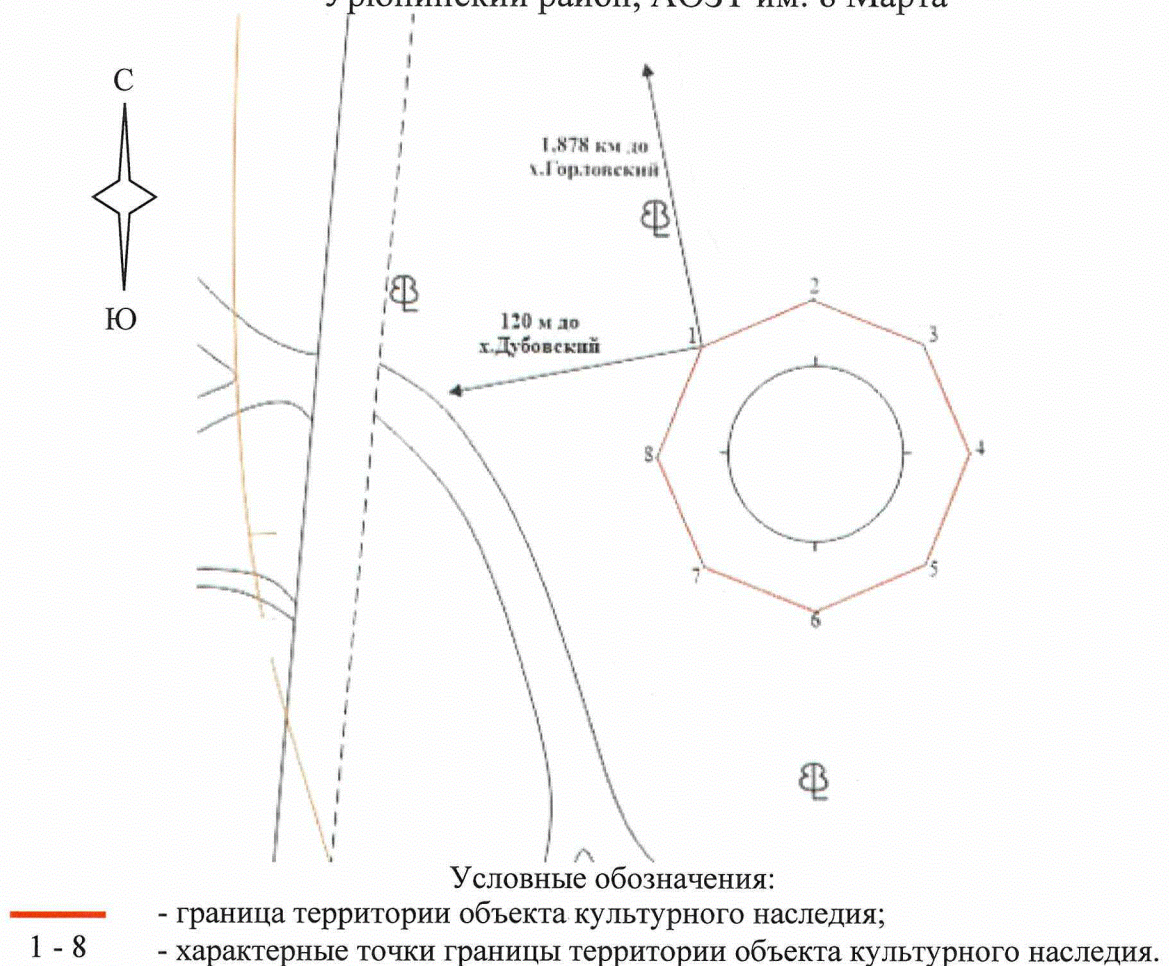
## ПРИЛОЖЕНИЕ 5

к приказу комитета государственной  
охраны объектов культурного  
наследия Волгоградской области

от 20.04.2026 № 54-н

Границы территории объекта культурного наследия федерального значения  
"Одиночный курган высотой до 2 м. III тыс. до н.э. – XIV в.н.э.",  
расположенного по адресу (местонахождение): Волгоградская область,  
Урюпинский район, АОЗТ им. 8 Марта<sup>5</sup>

Схема границ территории объекта культурного наследия федерального значения  
"Одиночный курган высотой до 2 м. III тыс. до н.э. – XIV в.н.э.",  
расположенного по адресу (местонахождение): Волгоградская область,  
Урюпинский район, АОЗТ им. 8 Марта



<sup>5</sup> Адрес (местонахождение) и наименование объекта культурного наследия указаны в соответствии с актом федерального органа охраны объектов культурного наследия о регистрации объекта культурного наследия в Едином государственном реестре объектов культурного наследия (памятников истории и культуры) народов Российской Федерации.



Перечень координат характерных точек границ территории объекта культурного наследия федерального значения "Одиночный курган высотой до 2 м. III тыс. до н.э. – XIV в.н.э.", расположенного по адресу (местонахождение):  
Волгоградская область, Урюпинский район, АОЗТ им. 8 Марта

Система координат: МСК 34-1

Номер характерной точки	X	Y
1	687207.2514	1225600.6888
2	687214.3218	1225618.0015
3	687207.1214	1225635.2558
4	687189.8839	1225642.4069
5	687172.3926	1225635.1252
6	687165.3222	1225617.8125
7	687172.5226	1225600.5582
8	687189.7601	1225593.4071
1	687207.2514	1225600.6888

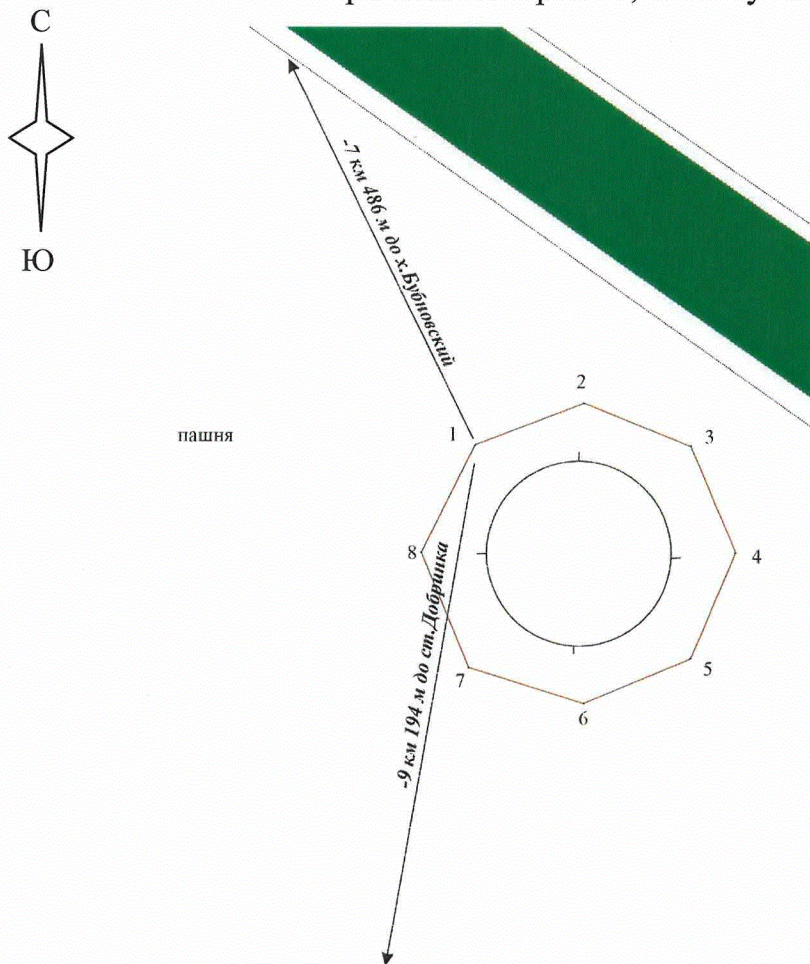
## ПРИЛОЖЕНИЕ 6

к приказу комитета государственной  
охраны объектов культурного  
наследия Волгоградской области


от 20.04.2026 № 54-н

Границы территории объекта культурного наследия федерального значения  
"Одиночный курган высотой до 1 м. III тыс. до н.э. – XIV в. н.э.",  
расположенного по адресу (местонахождение): Волгоградская область,  
Урюпинский район, КП "Бубновское"<sup>6</sup>

Схема границ территории объекта культурного наследия федерального значения  
"Одиночный курган высотой до 1 м. III тыс. до н.э. – XIV в. н.э.",  
расположенного по адресу (местонахождение): Волгоградская область,  
Урюпинский район, КП "Бубновское"

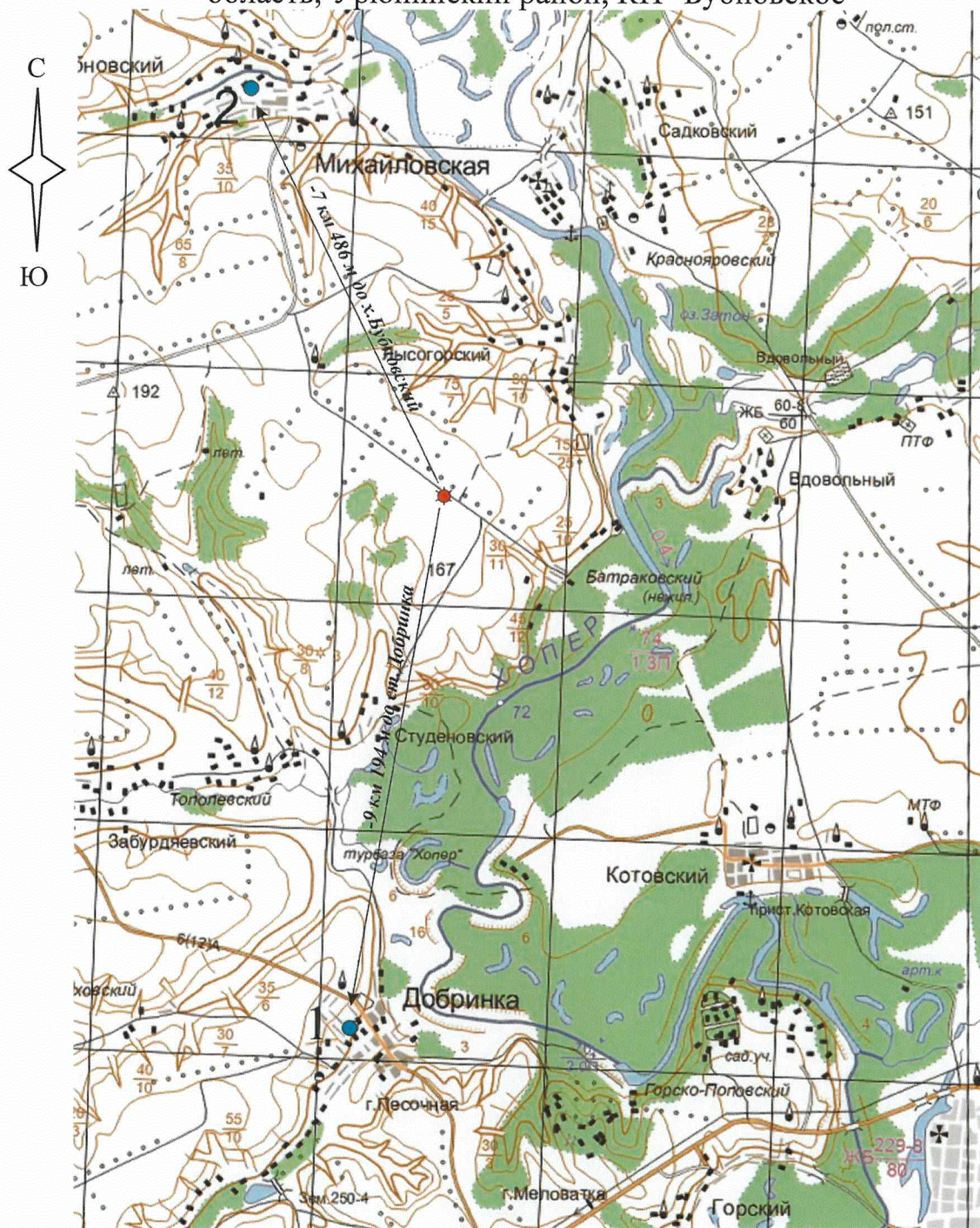


Условные обозначения:

-  - граница территории объекта культурного наследия;
- 1 - 8 - характерные точки границы территории объекта культурного наследия.

<sup>6</sup> Адрес (местонахождение) и наименование объекта культурного наследия указаны в соответствии с актом федерального органа охраны объектов культурного наследия о регистрации объекта культурного наследия в Едином государственном реестре объектов культурного наследия (памятников истории и культуры) народов Российской Федерации.

Ситуационный план границ территории объекта культурного наследия федерального значения "Одиночный курган высотой до 1 м. III тыс. до н.э. – XIV в. н.э.", расположенного по адресу (местонахождение): Волгоградская область, Урюпинский район, КП "Бубновское"



Условные обозначения:



- объект культурного наследия федерального значения "Одиночный курган высотой до 1 м. III тыс. до н.э. – XIV в. н.э.", расположенный по адресу (местонахождение): Волгоградская область, Урюпинский район, КП "Бубновское".

Перечень координат характерных точек границ территории объекта культурного наследия федерального значения "Одиночный курган высотой до 1 м. III тыс. до н.э. – XIV в. н.э.", расположенного по адресу (местонахождение):  
Волгоградская область, Урюпинский район, КП "Бубновское"

Система координат: МСК 34-1

Номер характерной точки	X	Y
1	727913.777	1216928.235
2	727921.051	1216947.080
3	727913.089	1216965.209
4	727894.666	1216972.838
5	727876.433	1216964.528
6	727869.108	1216946.011
7	727875.589	1216926.161
8	727895.663	1216918.322
1	727913.777	1216928.235

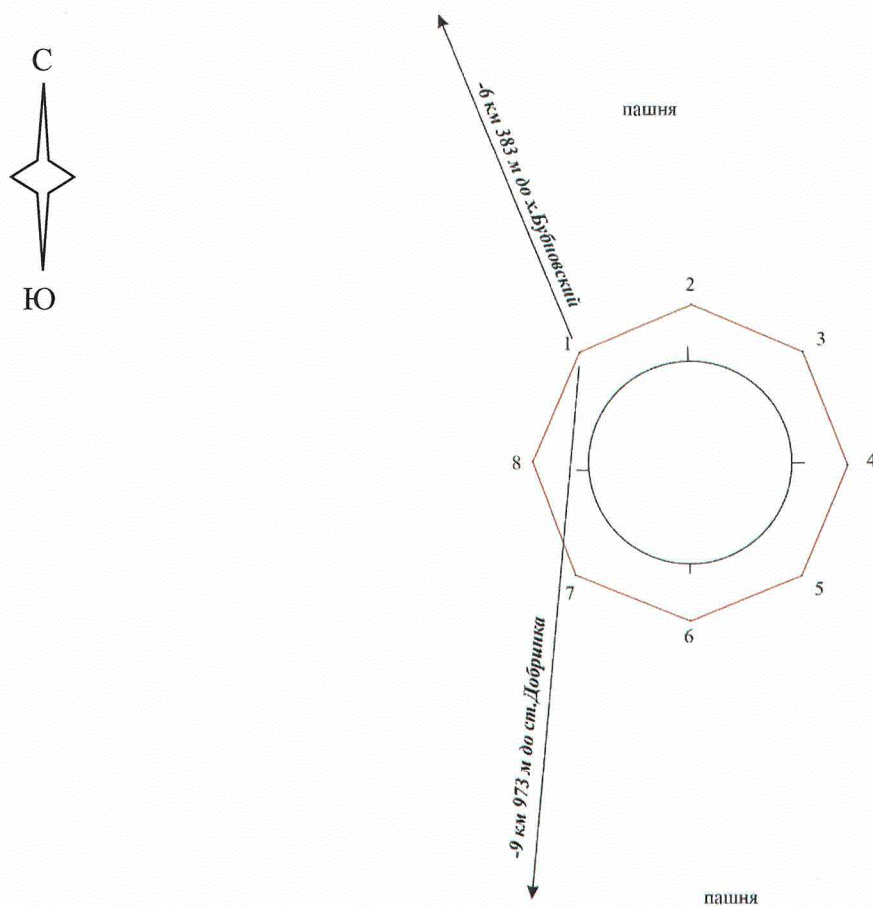
## ПРИЛОЖЕНИЕ 7

к приказу комитета государственной  
охраны объектов культурного  
наследия Волгоградской области

от 20.04.2026 № 54-н

Границы территории объекта культурного наследия федерального значения  
"Одиночный курган высотой до 1 м. III тыс. до н.э. – XIV в. н.э.",  
расположенного по адресу (местонахождение): Волгоградская область,  
Урюпинский район, КП "Бубновское"<sup>7</sup>

Схема границ территории объекта культурного наследия федерального значения  
"Одиночный курган высотой до 1 м. III тыс. до н.э. – XIV в. н.э.",  
расположенного по адресу (местонахождение): Волгоградская область,  
Урюпинский район, КП "Бубновское"

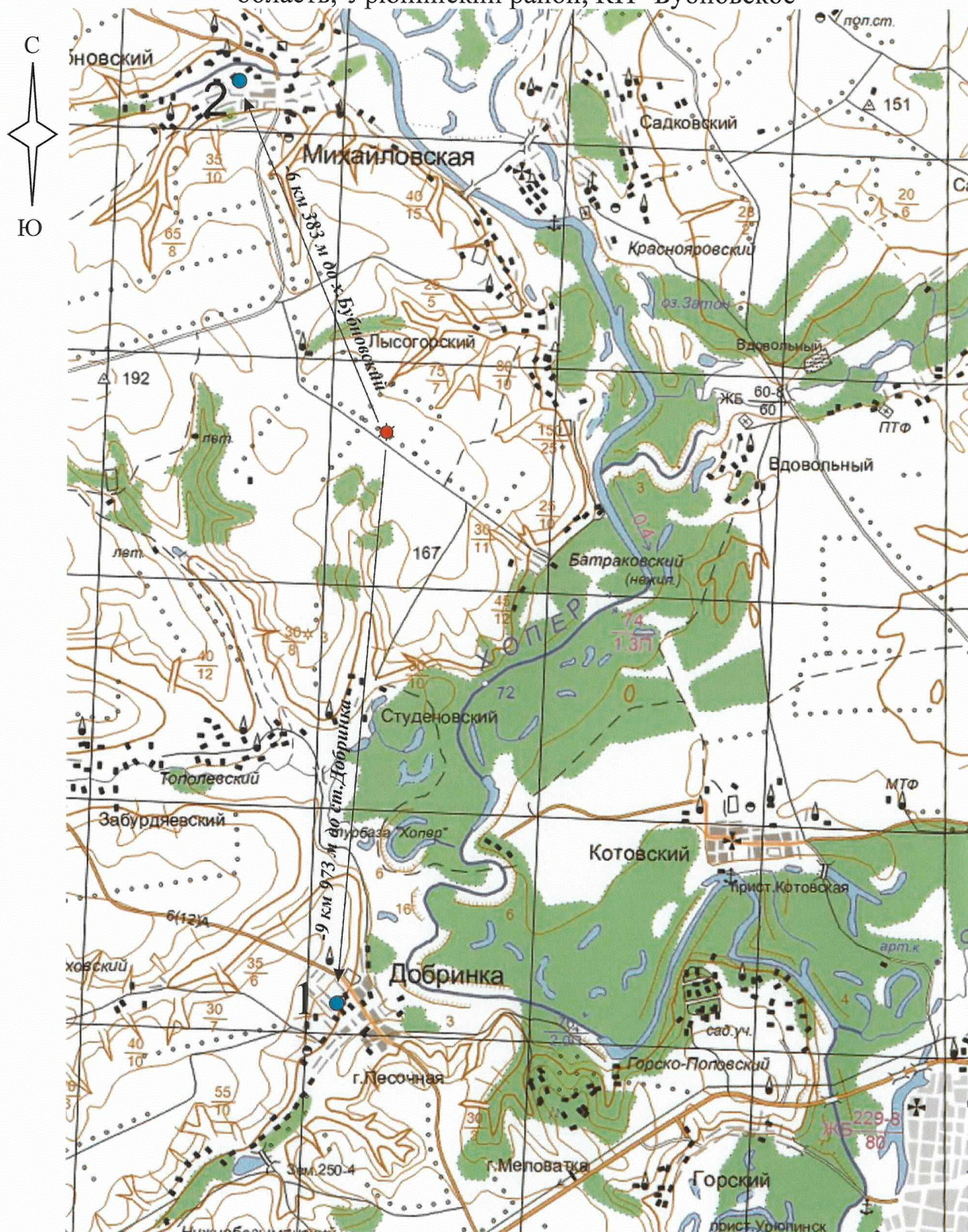


Условные обозначения:

- граница территории объекта культурного наследия;
- 1-8 - характерные точки границы территории объекта культурного наследия.

<sup>7</sup> Адрес (местонахождение) и наименование объекта культурного наследия указаны в соответствии с актом федерального органа охраны объектов культурного наследия о регистрации объекта культурного наследия в Едином государственном реестре объектов культурного наследия (памятников истории и культуры) народов Российской Федерации.

Ситуационный план границ территории объекта культурного наследия федерального значения "Одиночный курган высотой до 1 м. III тыс. до н.э. – XIV в. н.э.", расположенного по адресу (местонахождение): Волгоградская область, Урюпинский район, КП "Бубновское"



Условные обозначения:



- объект культурного наследия федерального значения "Одиночный курган высотой до 1 м. III тыс. до н.э. – XIV в. н.э.", расположенный по адресу (местонахождение): Волгоградская область, Урюпинский район, КП "Бубновское".

Перечень координат характерных точек границ территории объекта культурного наследия федерального значения "Одиночный курган высотой до 1 м. III тыс. до н.э. – XIV в. н.э.", расположенного по адресу (местонахождение): Волгоградская область, Урюпинский район, КП "Бубновское"

Система координат: МСК 34-1

Номер характерной точки	X	Y
1	728799.141	1216153.413
2	728807.291	1216173.118
3	728798.595	1216193.069
4	728778.618	1216200.765
5	728759.030	1216192.242
6	728751.213	1216172.352
7	728759.722	1216152.302
8	728779.698	1216144.702
1	728799.141	1216153.413

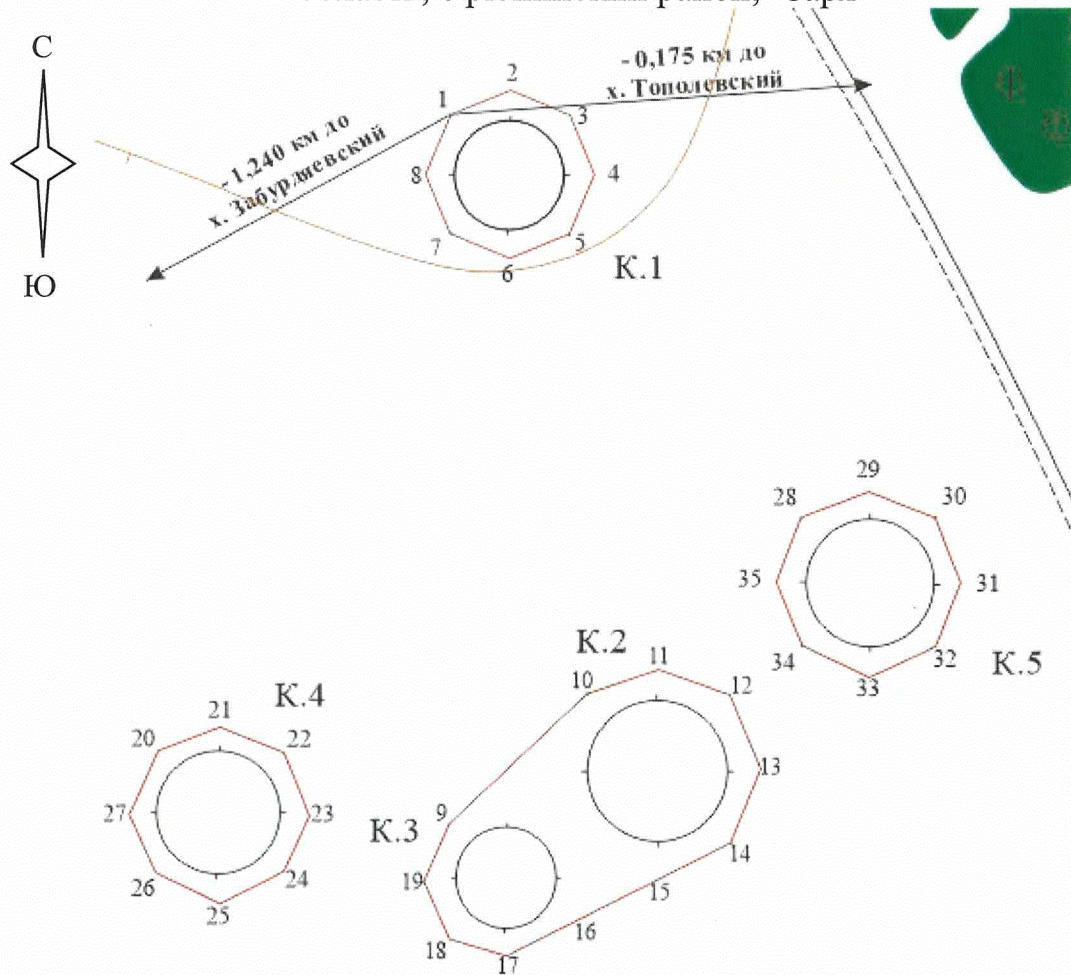
## ПРИЛОЖЕНИЕ 8

к приказу комитета государственной  
охраны объектов культурного  
наследия Волгоградской области

от 20.04.2026 № 54-н

Границы территории объекта культурного наследия федерального значения  
"Курганная группа из 5 насыпей высотой до 1 м. III тыс. до н.э. – XIV в. н.э.",  
расположенного по адресу (местонахождение): Волгоградская область,  
Урюпинский район, "Заря"<sup>8</sup>

Схема границ территории объекта культурного наследия федерального значения  
"Курганная группа из 5 насыпей высотой до 1 м. III тыс. до н.э. –  
XIV в. н.э.", расположенного по адресу (местонахождение): Волгоградская  
область, Урюпинский район, "Заря"

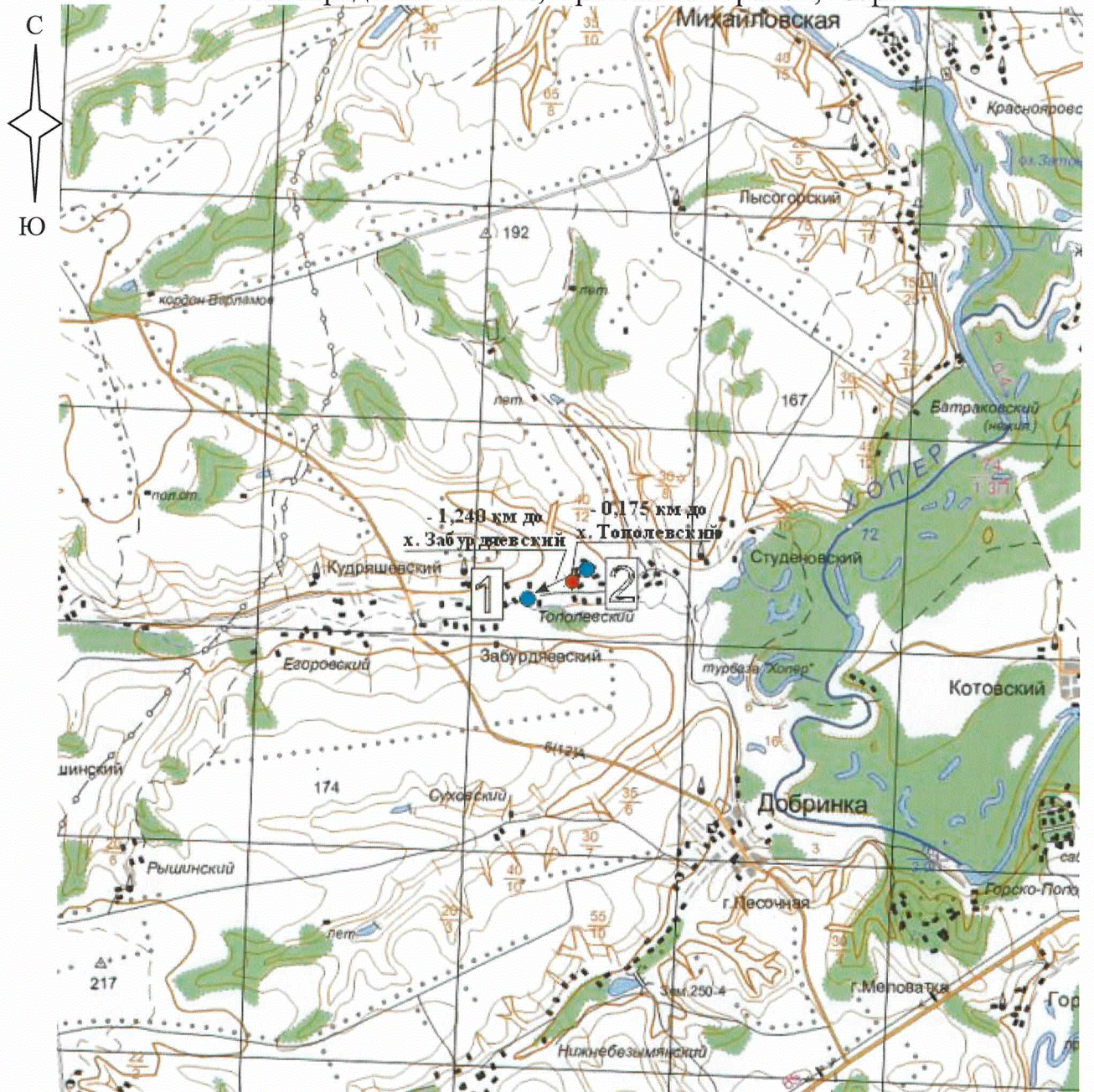


Условные обозначения:


- - граница территории объекта культурного наследия;
- 1 -35 - характерные точки границы территории объекта культурного наследия.

<sup>8</sup> Адрес (местонахождение) и наименование объекта культурного наследия указаны в соответствии с актом федерального органа охраны объектов культурного наследия о регистрации объекта культурного наследия в Едином государственном реестре объектов культурного наследия (памятников истории и культуры) народов Российской Федерации.

Ситуационный план границ территории объекта культурного наследия федерального значения "Курганная группа из 5 насыпей высотой до 1 м. III тыс. до н.э. – XIV в. н.э.", расположенного по адресу (местонахождение): Волгоградская область, Урюпинский район, "Заря"



Условные обозначения:

-  - объект культурного наследия федерального значения "Курганная группа из 5 насыпей высотой до 1 м. III тыс. до н.э. – XIV в. н.э.", расположенный по адресу (местонахождение): Волгоградская область, Урюпинский район, "Заря".

Перечень координат характерных точек границ территории объекта культурного наследия федерального значения "Курганная группа из 5 насыпей высотой до 1 м. III тыс. до н.э. – XIV в. н.э.", расположенного по адресу (местонахождение): Волгоградская область, Урюпинский район, "Заря"

Система координат: МСК 34-1

Номер характерной точки	X	Y
1	723415.607	1212771.841
2	723422.343	1212789.826
3	723414.608	1212807.401
4	723397.572	1212814.358
5	723379.547	1212806.736
6	723372.442	1212788.841
7	723380.080	1212771.154
8	723397.819	1212764.156
1	723415.607	1212771.841
9	723202.868	1212768.01
10	723238.844	1212810.227
11	723246.827	1212831.278
12	723237.665	1212852.467
13	723216.427	1212860.799
14	723195.442	1212851.852
15	723186.813	1212830.034
16	723169.151	1212800.816
17	723162.694	1212784.110
18	723169.800	1212767.537
19	723186.607	1212760.973
9	723202.868	1212768.010
20	723224.509	1212680.183
21	723231.546	1212698.621
22	723223.421	1212716.758
23	723206.128	1212722.984
24	723187.782	1212715.875
25	723180.502	1212697.953
26	723188.678	1212679.343
27	723206.783	1212672.471
20	723224.509	1212680.183
28	723293.398	1212876.350
29	723300.702	1212895.641
30	723292.037	1212915.281
31	723272.605	1212922.792
32	723253.572	1212914.258
33	723245.845	1212894.911
34	723254.131	1212875.454
35	723273.853	1212867.568
28	723293.398	1212876.350

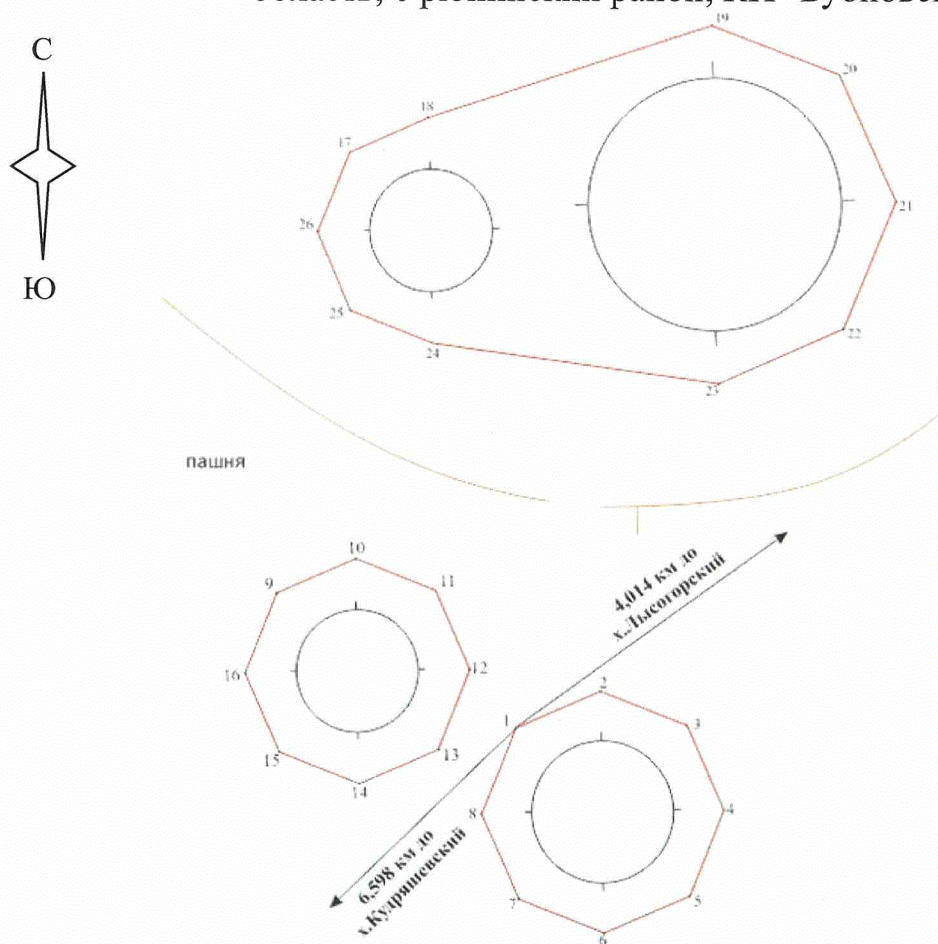
## ПРИЛОЖЕНИЕ 9

к приказу комитета государственной  
охраны объектов культурного  
наследия Волгоградской области

от 20.04.2026 № 54-н

Границы территории объекта культурного наследия федерального значения  
"Курганная группа из 4 насыпей высотой до 1 м. III тыс. до н.э. – XIV в. н.э.",  
расположенного по адресу (местонахождение): Волгоградская область,  
Урюпинский район, КП "Бубновское"<sup>9</sup>

Схема границ территории объекта культурного наследия федерального значения  
"Курганная группа из 4 насыпей высотой до 1 м. III тыс. до н.э. –  
XIV в. н.э.", расположенного по адресу (местонахождение): Волгоградская  
область, Урюпинский район, КП "Бубновское"

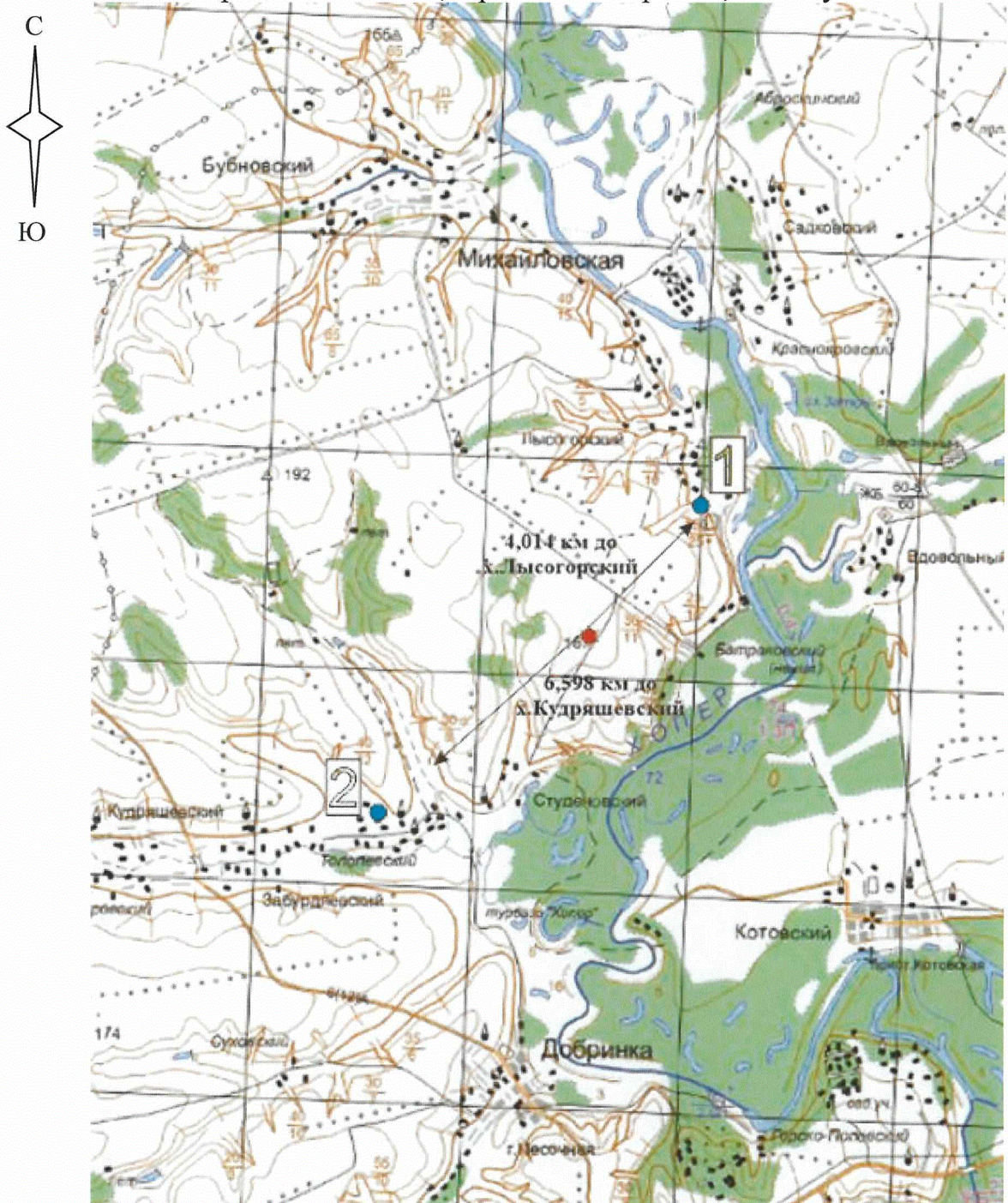


Условные обозначения:

- - граница территории объекта культурного наследия;
- 1 - 26 - характерные точки границы территории объекта культурного наследия.

<sup>9</sup> Адрес (местонахождение) и наименование объекта культурного наследия указаны в соответствии с актом федерального органа охраны объектов культурного наследия о регистрации объекта культурного наследия в Едином государственном реестре объектов культурного наследия (памятников истории и культуры) народов Российской Федерации.

Ситуационный план границ территории объекта культурного наследия федерального значения "Курганная группа из 4 насыпей высотой до 1 м. III тыс. до н.э. – XIV в. н.э.", расположенного по адресу (местонахождение): Волгоградская область, Урюпинский район, КП "Бубновское"



Условные обозначения:



- объект культурного наследия федерального значения "Курганная группа из 4 насыпей высотой до 1 м. III тыс. до н.э. – XIV в. н.э.", расположенный по адресу (местонахождение): Волгоградская область, Урюпинский район, КП "Бубновское".

Перечень координат характерных точек границ территории объекта культурного наследия федерального значения "Курганная группа из 4 насыпей высотой до 1 м. III тыс. до н.э. – XIV в. н.э.", расположенного по адресу (местонахождение): Волгоградская область, Урюпинский район, КП "Бубновское"

Система координат: МСК 34-1

Номер характерной точки	X	Y
1	726676.6687	1217122.0163
2	726684.1726	1217139.9492
3	726676.7324	1217158.0860
4	726658.7667	1217165.5828
5	726640.6773	1217158.1497
6	726633.1734	1217140.2168
7	726640.6136	1217122.0800
8	726658.5793	1217114.5832
1	726676.6687	1217122.0163
9	726705.9124	1217072.4855
10	726712.662	1217088.9852
11	726705.9139	1217105.4490
12	726689.1470	1217112.4680
13	726672.4116	1217105.4505
14	726665.6620	1217088.9508
15	726672.4101	1217072.4870
16	726689.1770	1217065.4680
9	726705.9124	1217072.4855
17	726798.2019	1217089.0400
18	726805.1192	1217105.4965
19	726823.7249	1217165.2889
20	726812.9529	1217191.8805
21	726786.2793	1217203.0760
22	726759.5255	1217191.9072
23	726748.7271	1217165.8631
24	726758.1208	1217105.8875
25	726765.0926	1217088.9858
26	726781.8179	1217082.1928
17	726798.2019	1217089.0400

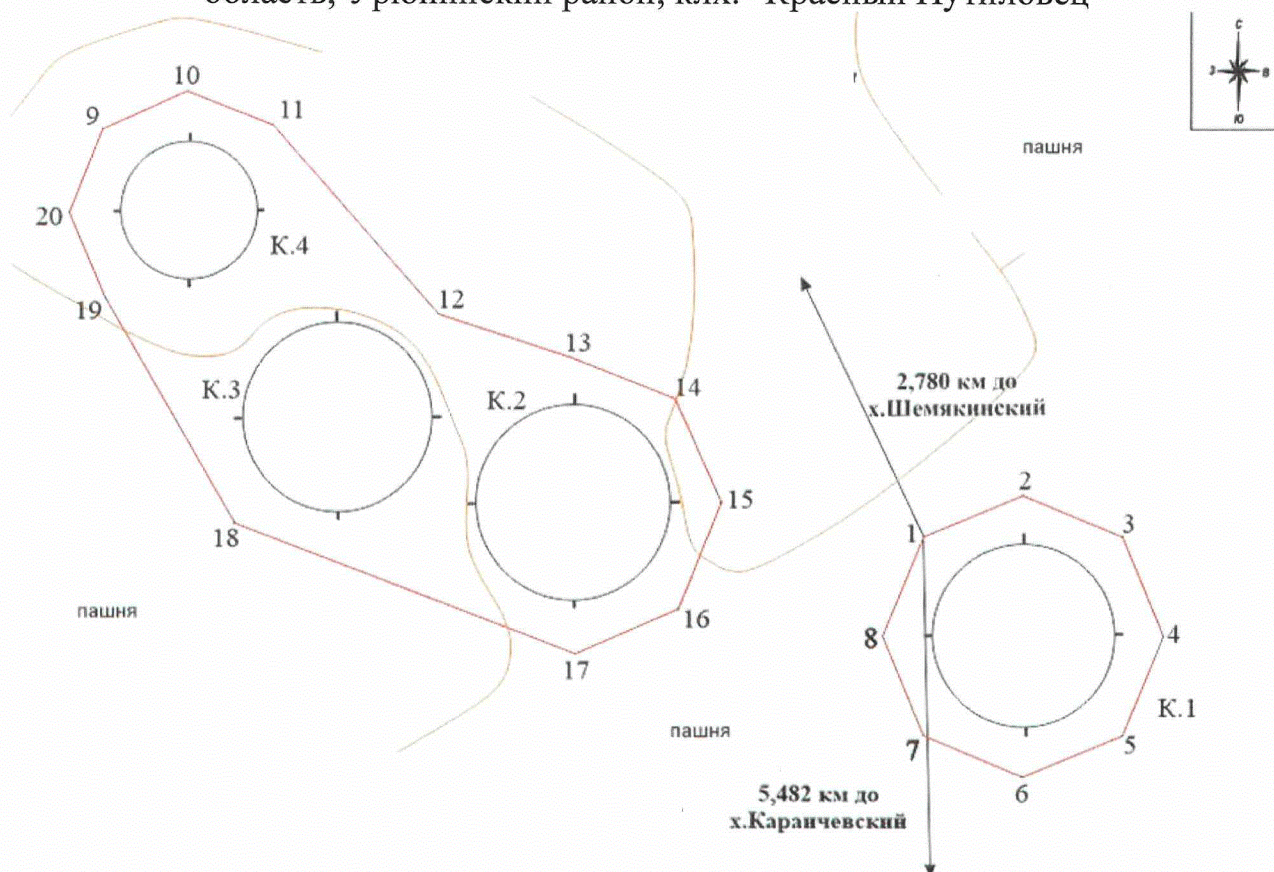
## ПРИЛОЖЕНИЕ 10

к приказу комитета государственной  
охраны объектов культурного  
наследия Волгоградской области

от 20.04.2026 № 54-н

Границы территории объекта культурного наследия федерального значения  
"Курганная группа из 4 насыпей высотой до 2 м. III тыс. до н.э. – XIV в. н.э.",  
расположенного по адресу (местонахождение): Волгоградская область,  
Урюпинский район, клх. "Красный Путиловец"<sup>10</sup>

Схема границ территории объекта культурного наследия федерального значения  
"Курганная группа из 4 насыпей высотой до 2 м. III тыс. до н.э. –  
XIV в. н.э.", расположенного по адресу (местонахождение): Волгоградская  
область, Урюпинский район, клх. "Красный Путиловец"



Условные обозначения:

- - граница территории объекта культурного наследия;
- 1 - 20 - характерные точки границы территории объекта культурного наследия.

<sup>10</sup> Адрес (местонахождение) и наименование объекта культурного наследия указаны в соответствии с актом федерального органа охраны объектов культурного наследия о регистрации объекта культурного наследия в Едином государственном реестре объектов культурного наследия (памятников истории и культуры) народов Российской Федерации.

Ситуационный план границ территории объекта культурного наследия федерального значения "Курганная группа из 4 насыпей высотой до 2 м. III тыс. до н.э. – XIV в. н.э.", расположенного по адресу (местонахождение): Волгоградская область, Урюпинский район, клх. "Красный Путиловец"



Условные обозначения:



- объект культурного наследия федерального значения "Курганная группа из 4 насыпей высотой до 2 м. III тыс. до н.э. – XIV в. н.э.", расположенный по адресу (местонахождение): Волгоградская область, Урюпинский район, клх. "Красный Путиловец".

Перечень координат характерных точек границ территории объекта культурного наследия федерального значения "Курганная группа из 4 насыпей высотой до 2 м. III тыс. до н.э. – XIV в. н.э.", расположенного по адресу (местонахождение): Волгоградская область, Урюпинский район, клх. "Красный Путиловец"

Система координат: МСК 34-1

Номер характерной точки	X	Y
1	700149.6092	1200541.8088
2	700158.3742	1200563.2138
3	700149.4188	1200584.3823
4	700128.4638	1200593.0009
5	700107.1408	1200584.1932
6	700098.3758	1200562.7882
7	700107.3312	1200541.6197
8	700128.2862	1200533.0011
1	700149.6092	1200541.8088
9	700240.5011	1200367.411
10	700248.1244	1200385.4258
11	700240.5286	1200403.7539
12	700199.3267	1200438.6073
13	700189.5220	1200466.8673
14	700180.2753	1200489.1864
15	700158.1500	1200498.3917
16	700135.5967	1200489.0134
17	700126.5220	1200466.9167
18	700155.7233	1200394.5307
19	700204.7214	1200367.4381
20	700222.7419	1200360.0963
9	700240.5011	1200367.4110