



КОМИТЕТ ГОСУДАРСТВЕННОЙ ОХРАНЫ  
ОБЪЕКТОВ КУЛЬТУРНОГО НАСЛЕДИЯ  
ВОЛГОГРАДСКОЙ ОБЛАСТИ  
(ОБЛКУЛЬТНАСЛЕДИЕ)

**ПРИКАЗ**

31 марта 2026 г.

№ 48-н

Волгоград

Об утверждении границ и режима использования территории объектов культурного наследия федерального значения, являющихся памятниками археологии, расположенных на территории Урюпинского района Волгоградской области

В соответствии со статьей 3.1, пунктом 2 статьи 33 Федерального закона от 25 июня 2002 г. № 73-ФЗ "Об объектах культурного наследия (памятниках истории и культуры) народов Российской Федерации", пунктом 8 требований к составлению проектов границ территорий объектов культурного наследия, утвержденных приказом Министерства культуры Российской Федерации от 04 июня 2015 г. № 1745, Положением о комитете государственной охраны объектов культурного наследия Волгоградской области, утвержденным постановлением Администрации Волгоградской области от 19 декабря 2016 г. № 697-п, п р и к а з ы в а ю :

1. Утвердить:

1.1. Границы территории объекта культурного наследия федерального значения "Курганная группа из 5 насыпей высотой до 2 м. III тыс. до н.э. – XIV в. н.э.", расположенного по адресу (местонахождение): Волгоградская область, Урюпинский район, свх. им. Чапаева, согласно приложению 1;

1.2. Границы территории объекта культурного наследия федерального значения "Курганная группа из насыпей высотой до 1 м. III тыс. до н.э. – XIV в. н.э.", расположенного по адресу (местонахождение): Волгоградская область, Урюпинский район, свх. им. Чапаева, согласно приложению 2;

1.3. Границы территории объекта культурного наследия федерального значения "Одиночный курган высотой до 1 м. III тыс. до н.э. – XIV в. н.э.", расположенного по адресу (местонахождение): Волгоградская область, Урюпинский район, свх. им. Чапаева, согласно приложению 3;

1.4. Границы территории объекта культурного наследия федерального значения "Одиночный курган высотой до 2 м. III тыс. до н.э. – XIV в. н.э.", расположенного по адресу (местонахождение): Волгоградская область, Урюпинский район, свх. им. Чапаева, согласно приложению 4;

1.5. Границы территории объекта культурного наследия федерального значения "Одиночный курган высотой до 1 м. III тыс. до н.э. – XIV в. н.э.", расположенного по адресу (местонахождение): Волгоградская область, Урюпинский район, свх. им. Чапаева, согласно приложению 5;

1.6. Границы территории объекта культурного наследия федерального значения "Одиночный курган высотой до 3 м. III тыс. до н.э. – XIV в. н.э.", расположенного по адресу (местонахождение): Волгоградская область, Урюпинский район, КП им. Кирова, согласно приложению 6;

1.7. Границы территории объекта культурного наследия федерального значения "Курганная группа из 3 насыпей высотой до 2 м. III тыс. до н.э. – XIV в. н.э.", расположенного по адресу (местонахождение): Волгоградская область, Урюпинский район, "Заря", согласно приложению 7;

1.8. Границы территории объекта культурного наследия федерального значения "Одиночный курган высотой до 2 м. III тыс. до н.э. – XIV в. н.э.", расположенного по адресу (местонахождение): Волгоградская область, Урюпинский район, "Заря", согласно приложению 8;

1.9. Границы территории объекта культурного наследия федерального значения "Курганная группа из 6 насыпей: высотой до 2 м. – 5 курганов, высотой до 3 м. – 1 курган, III тыс. до н.э. – XIV в. н.э.", расположенного по адресу (местонахождение): Волгоградская область, Урюпинский район, "Заря", согласно приложению 9;

1.10. Границы территории объекта культурного наследия федерального значения "Курганная группа из 3 насыпей высотой до 2 м. III тыс. до н.э. – XIV в. н.э.", расположенного по адресу (местонахождение): Волгоградская область, Урюпинский район, "Заря", согласно приложению 10.

2. Режим использования территории объектов культурного наследия федерального значения, являющихся памятниками археологии, расположенных на территории Урюпинского района Волгоградской области, указанных в пункте 1 настоящего приказа, установлен пунктом 5 статьи 5.1 Федерального закона от 25 июня 2002 г. № 73-ФЗ "Об объектах культурного наследия (памятниках истории и культуры) народов Российской Федерации".

3. Настоящий приказ вступает в силу со дня его подписания и подлежит официальному опубликованию.

Председатель комитета



А.Ю.Баженов

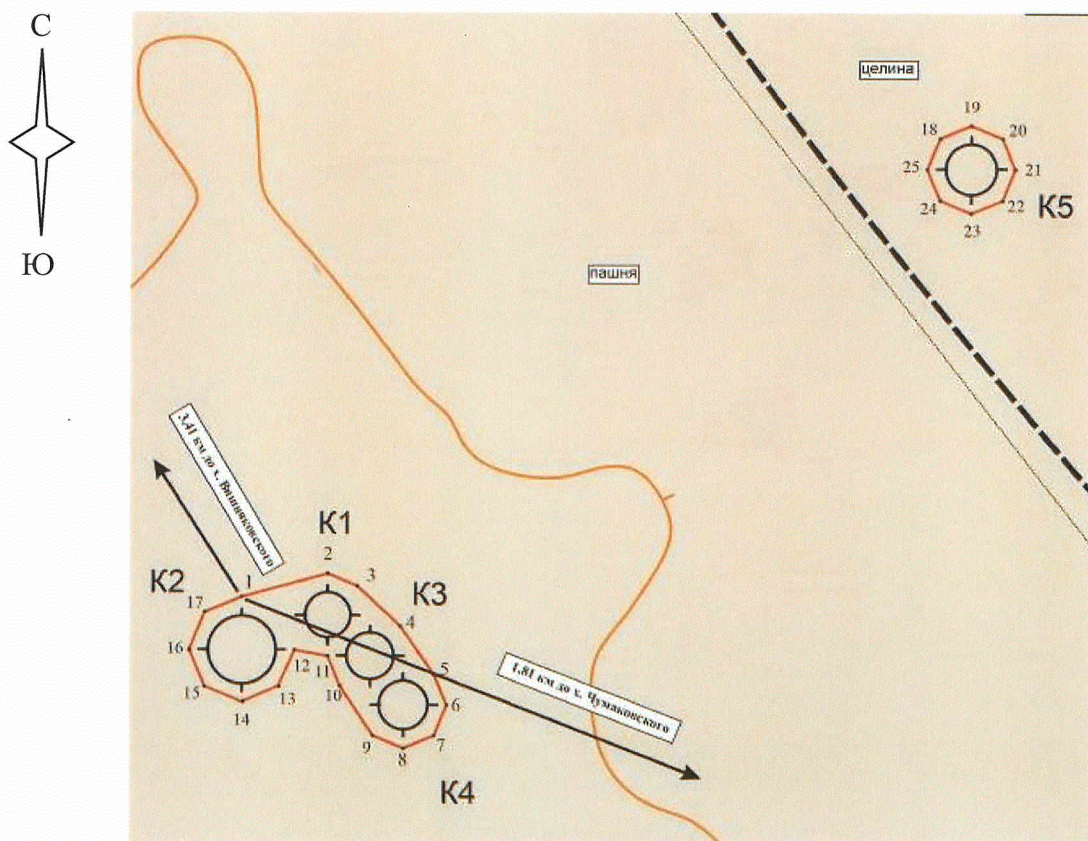
## ПРИЛОЖЕНИЕ 1

к приказу комитета государственной  
охраны объектов культурного  
наследия Волгоградской области

от 31.03.2026 № 48-н

Границы территории объекта культурного наследия федерального значения  
"Курганная группа из 5 насыпей высотой до 2 м. III тыс. до н.э. –XIV в. н.э.",  
расположенного по адресу (местонахождение): Волгоградская область,  
Урюпинский район, свх. им. Чапаева<sup>1</sup>

Схема границ территории объекта культурного наследия федерального значения  
"Курганная группа из 5 насыпей высотой до 2 м. III тыс. до н.э. –  
XIV в. н.э.", расположенного по адресу (местонахождение): Волгоградская  
область, Урюпинский район, свх. им. Чапаева



Условные обозначения:

- граница территории объекта культурного наследия;
- 1 - 25 - характерные точки границы территории объекта культурного наследия.

<sup>1</sup> Адрес (местонахождение) и наименование объекта культурного наследия указаны в соответствии с актом федерального органа охраны объектов культурного наследия о регистрации объекта культурного наследия в Едином государственном реестре объектов культурного наследия (памятников истории и культуры) народов Российской Федерации.

Ситуационный план границ территории объекта культурного наследия федерального значения "Курганная группа из 5 насыпей высотой до 2 м. III тыс. до н.э. –XIV в. н.э.", расположенного по адресу (местонахождение): Волгоградская область, Урюпинский район, свх. им. Чапаева



Условные обозначения:



- объект культурного наследия федерального значения "Курганная группа из 5 насыпей высотой до 2 м. III тыс. до н.э. –XIV в. н.э.", расположенный по адресу (местонахождение): Волгоградская область, Урюпинский район, свх. им. Чапаева.

Перечень координат характерных точек границ территории объекта культурного наследия федерального значения "Курганная группа из 5 насыпей высотой до 2 м. III тыс. до н.э. –XIV в. н.э.", расположенного по адресу (местонахождение): Волгоградская область, Урюпинский район, свх. им. Чапаева

Система координат: МСК 34-1

Номер характерной точки	X	Y
1	730053.54	1235291.49
2	730065.54	1235337.42
3	730058.89	1235352.87
4	730036.69	1235375.24
5	730011.00	1235392.78
6	729994.56	1235399.32
7	729978.29	1235392.30
8	729971.82	1235375.97
9	729978.81	1235359.82
10	730005.39	1235343.00
11	730021.60	1235336.59
12	730025.38	1235319.20
13	730005.46	1235310.72
14	729997.47	1235290.86
15	730005.95	1235271.21
16	730025.96	1235263.24
17	730045.55	1235271.57
1	730053.54	1235291.49
18	730293.44	1235664.60
19	730300.24	1235681.28
20	730293.14	1235697.78
21	730276.37	1235704.53
22	730259.77	1235697.37
23	730253.19	1235680.69
24	730260.18	1235664.26
25	730277.06	1235657.51
18	730293.44	1235664.60

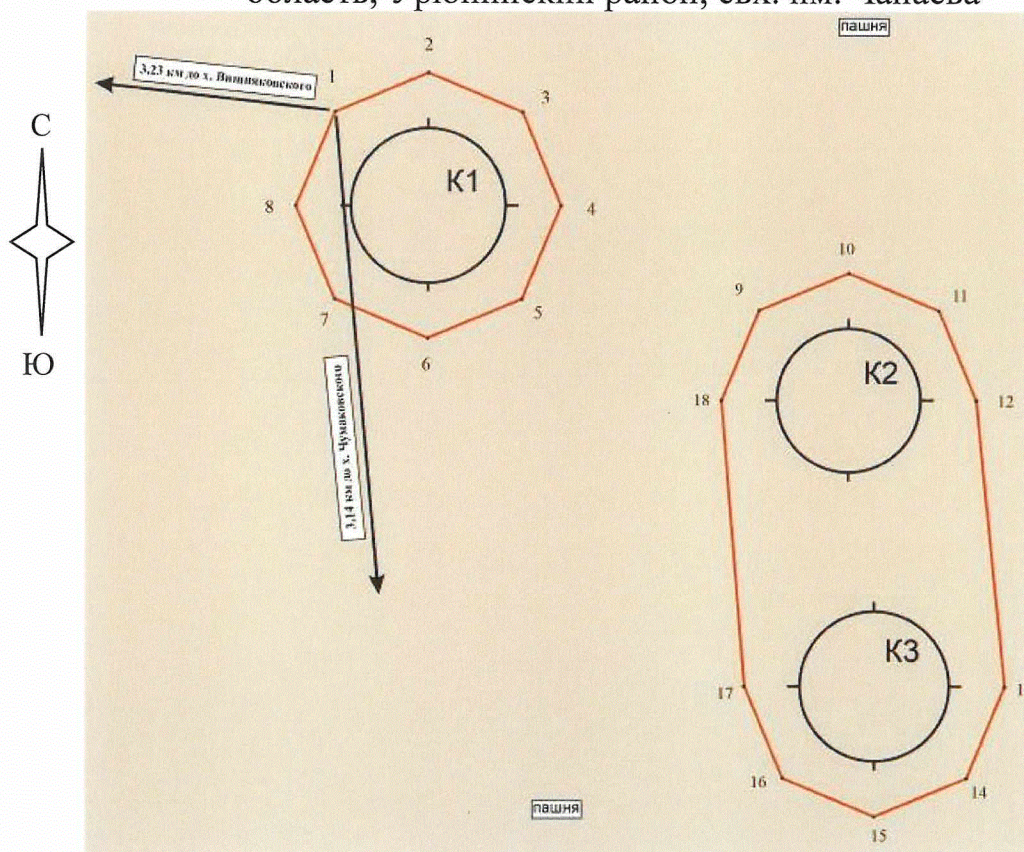
## ПРИЛОЖЕНИЕ 2

к приказу комитета государственной  
охраны объектов культурного  
наследия Волгоградской области

от 31.03.2026 № 48-н

Границы территории объекта культурного наследия федерального значения  
"Курганная группа из насыпей высотой до 1 м. III тыс. до н.э. – XIV в. н.э.",  
расположенного по адресу (местонахождение): Волгоградская область,  
Урюпинский район, свх. им. Чапаева<sup>2</sup>

Схема границ территории объекта культурного наследия федерального значения  
"Курганная группа из насыпей высотой до 1 м. III тыс. до н.э. –  
XIV в. н.э.", расположенного по адресу (местонахождение): Волгоградская  
область, Урюпинский район, свх. им. Чапаева

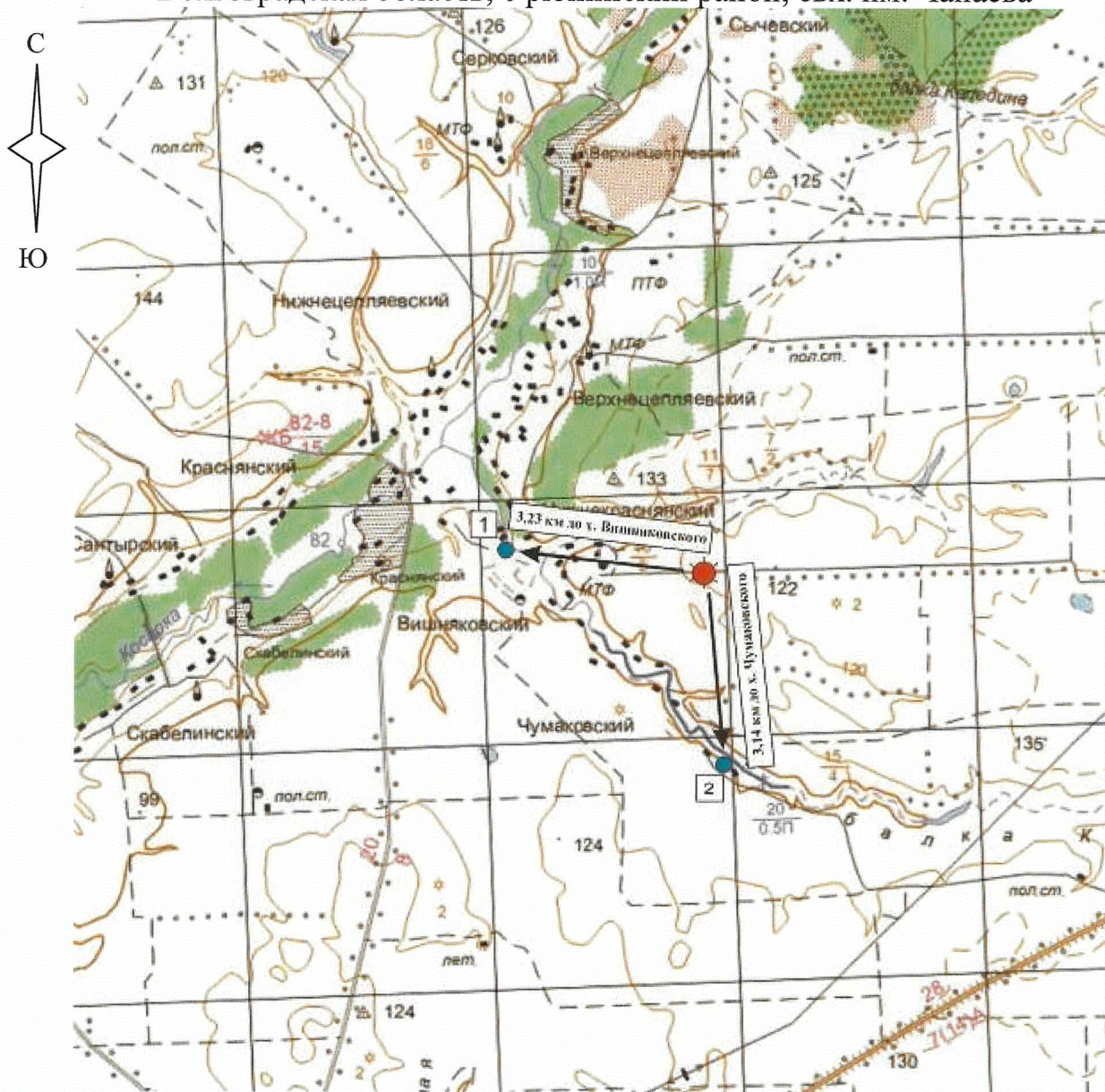


Условные обозначения:

- граница территории объекта культурного наследия;
- 1 - 18 - характерные точки границы территории объекта культурного наследия.

<sup>2</sup> Адрес (местонахождение) и наименование объекта культурного наследия указаны в соответствии с актом федерального органа охраны объектов культурного наследия о регистрации объекта культурного наследия в Едином государственном реестре объектов культурного наследия (памятников истории и культуры) народов Российской Федерации.

Ситуационный план границ территории объекта культурного наследия федерального значения "Курганная группа из насыпей высотой до 1 м. III тыс. до н.э. – XIV в. н.э.", расположенного по адресу (местонахождение): Волгоградская область, Урюпинский район, свх. им. Чапаева



Условные обозначения:



- объект культурного наследия федерального значения "Курганная группа из насыпей высотой до 1 м. III тыс. до н.э. – XIV в. н.э.", расположенный по адресу (местонахождение): Волгоградская область, Урюпинский район, свх. им. Чапаева.

Перечень координат характерных точек границ территории объекта культурного наследия федерального значения "Курганная группа из насыпей высотой до 1 м.

III тыс. до н.э. – XIV в. н.э.", расположенного по адресу (местонахождение):  
Волгоградская область, Урюпинский район, свх. им. Чапаева

Система координат: МСК 34-1

Номер характерной точки	X	Y
1	732408.66	1236490.54
2	732415.57	1236507.63
3	732408.36	1236524.55
4	732391.36	1236531.37
5	732374.32	1236524.13
6	732367.52	1236507.04
7	732374.73	1236490.12
8	732391.84	1236483.30
1	732408.66	1236490.54
9	732371.79	1236566.90
10	732378.26	1236583.28
11	732371.39	1236599.50
12	732355.06	1236606.05
13	732303.27	1236610.62
14	732286.56	1236603.46
15	732279.87	1236586.72
16	732287.08	1236570.15
17	732303.74	1236563.54
18	732355.63	1236560.02
9	732371.79	1236566.90

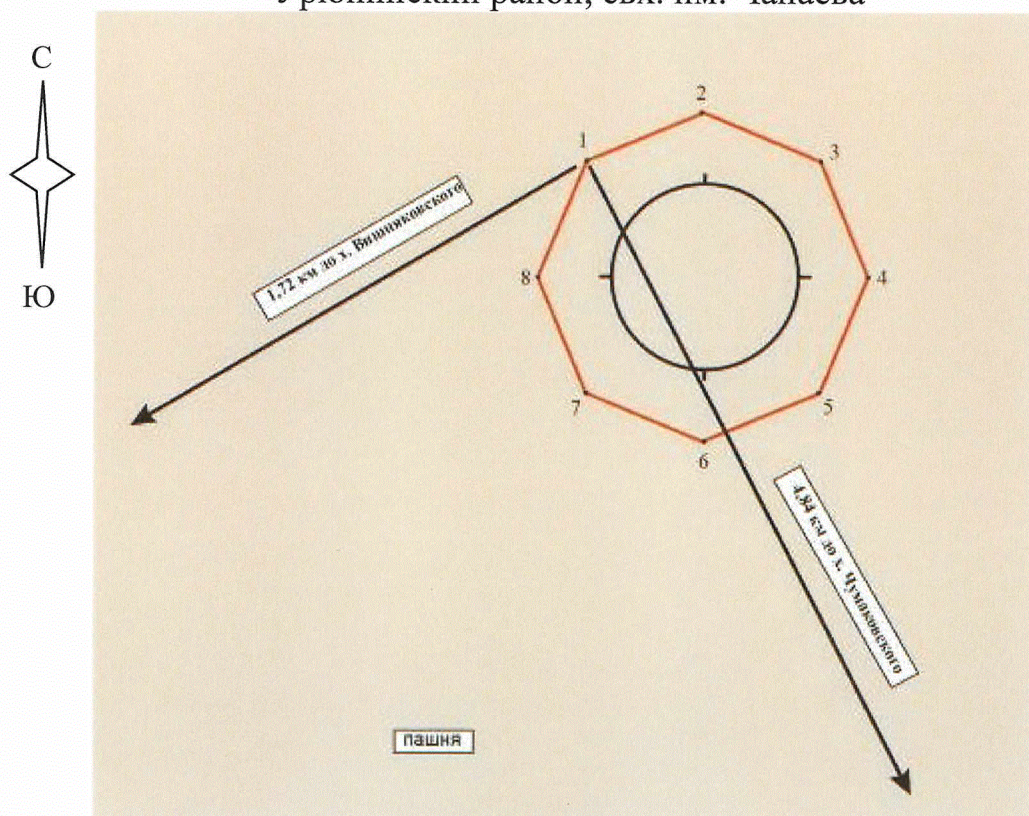
### ПРИЛОЖЕНИЕ 3

к приказу комитета государственной  
охраны объектов культурного  
наследия Волгоградской области

от 31.03.2026 № 48-н

Границы территории объекта культурного наследия федерального значения  
"Одиночный курган высотой до 1 м. III тыс. до н.э. – XIV в. н.э.",  
расположенного по адресу (местонахождение): Волгоградская область,  
Урюпинский район, свх. им. Чапаева<sup>3</sup>

Схема границ территории объекта культурного наследия федерального значения  
"Одиночный курган высотой до 1 м. III тыс. до н.э. – XIV в. н.э.",  
расположенного по адресу (местонахождение): Волгоградская область,  
Урюпинский район, свх. им. Чапаева



Условные обозначения:

- - граница территории объекта культурного наследия;
- 1 - 8 - характерные точки границы территории объекта культурного наследия.

<sup>3</sup> Адрес (местонахождение) и наименование объекта культурного наследия указаны в соответствии с актом федерального органа охраны объектов культурного наследия о регистрации объекта культурного наследия в Едином государственном реестре объектов культурного наследия (памятников истории и культуры) народов Российской Федерации.

Ситуационный план границ территории объекта культурного наследия федерального значения "Одиночный курган высотой до 1 м. III тыс. до н.э. – XIV в. н.э.", расположенного по адресу (местонахождение): Волгоградская область, Урюпинский район, свх. им. Чапаева



Условные обозначения:



- объект культурного наследия федерального значения "Одиночный курган высотой до 1 м. III тыс. до н.э. – XIV в. н.э.", расположенный по адресу (местонахождение): Волгоградская область, Урюпинский район, свх. им. Чапаева.

Перечень координат характерных точек границ территории объекта культурного наследия федерального значения "Одиночный курган высотой до 1 м. III тыс. до н.э. – XIV в. н.э.", расположенного по адресу (местонахождение):  
Волгоградская область, Урюпинский район, свх. им. Чапаева

Система координат: МСК 34-1

Номер характерной точки	X	Y
1	733611.82	1234819.74
2	733618.41	1234836.06
3	733611.53	1234852.27
4	733595.20	1234858.81
5	733578.82	1234851.79
6	733572.35	1234835.41
7	733579.34	1234819.27
8	733595.78	1234812.73
1	733611.82	1234819.74

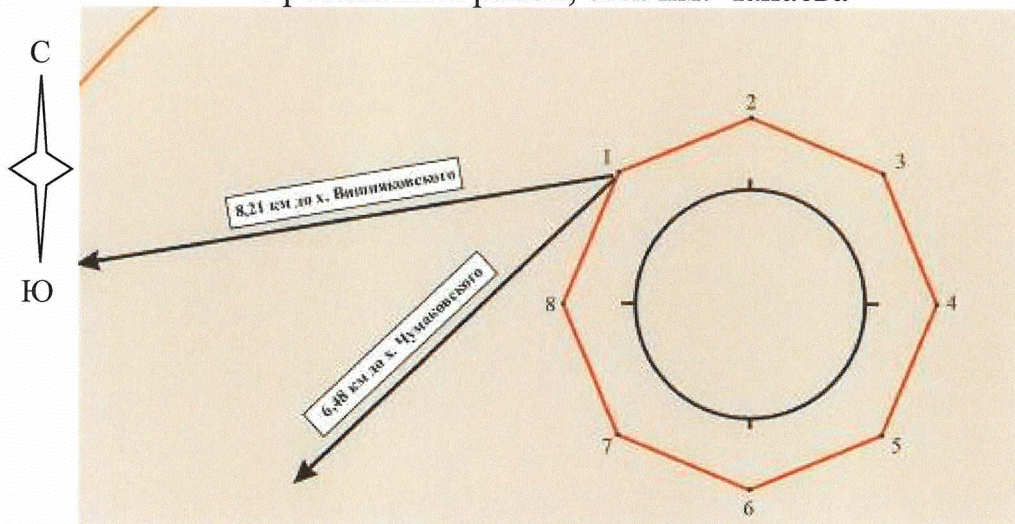
## ПРИЛОЖЕНИЕ 4

к приказу комитета государственной  
охраны объектов культурного  
наследия Волгоградской области

от 31.03.2026 № 48-н

Границы территории объекта культурного наследия федерального значения  
"Одиночный курган высотой до 2 м. III тыс. до н.э. – XIV в. н.э.",  
расположенного по адресу (местонахождение): Волгоградская область,  
Урюпинский район, свх. им. Чапаева<sup>4</sup>

Схема границ территории объекта культурного наследия федерального значения  
"Одиночный курган высотой до 2 м. III тыс. до н.э. – XIV в. н.э.",  
расположенного по адресу (местонахождение): Волгоградская область,  
Урюпинский район, свх. им. Чапаева

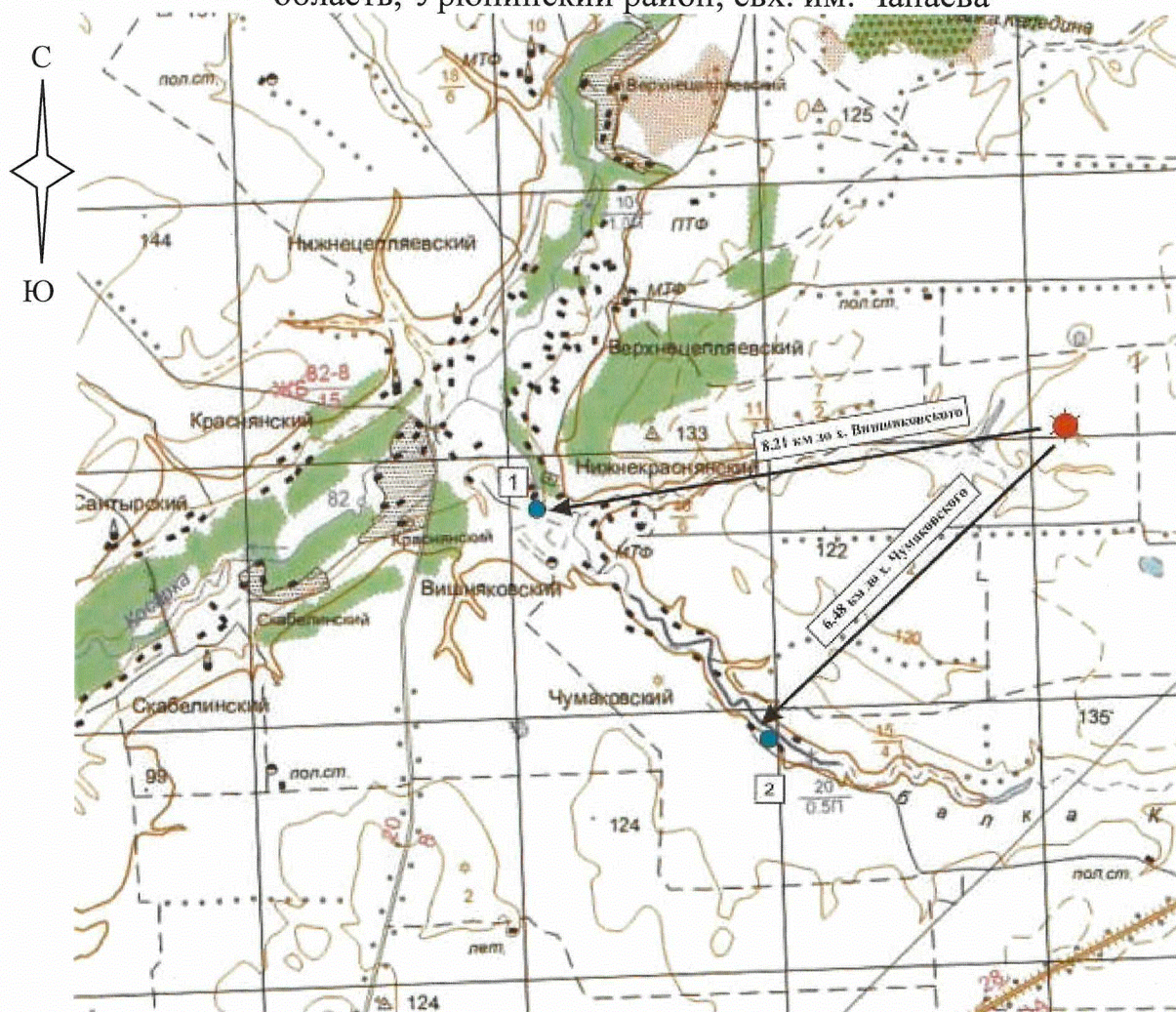


Условные обозначения:


- граница территории объекта культурного наследия;
- 1-8 - характерные точки границы территории объекта культурного наследия.

<sup>4</sup> Адрес (местонахождение) и наименование объекта культурного наследия указаны в соответствии с актом федерального органа охраны объектов культурного наследия о регистрации объекта культурного наследия в Едином государственном реестре объектов культурного наследия (памятников истории и культуры) народов Российской Федерации.

Ситуационный план границ территории объекта культурного наследия федерального значения "Одиночный курган высотой до 2 м. III тыс. до н.э. – XIV в. н.э.", расположенного по адресу (местонахождение): Волгоградская область, Урюпинский район, свх. им. Чапаева



Условные обозначения:

-  - объект культурного наследия федерального значения "Одиночный курган высотой до 2 м. III тыс. до н.э. – XIV в. н.э.", расположенный по адресу (местонахождение): Волгоградская область, Урюпинский район, свх. им. Чапаева.

Перечень координат характерных точек границ территории объекта культурного наследия федерального значения "Одиночный курган высотой до 2 м. III тыс. до н.э. – XIV в. н.э.", расположенного по адресу (местонахождение): Волгоградская область, Урюпинский район, свх. им. Чапаева

Система координат: МСК 34-1

Номер характерной точки	X	Y
1	734009.96	1241406.91
2	734017.21	1241425.40
3	734009.43	1241443.72
4	733991.10	1241451.17
5	733971.95	1241442.52
6	733965.37	1241424.81
7	733972.35	1241407.25
8	733991.69	1241399.04
1	734009.96	1241406.91

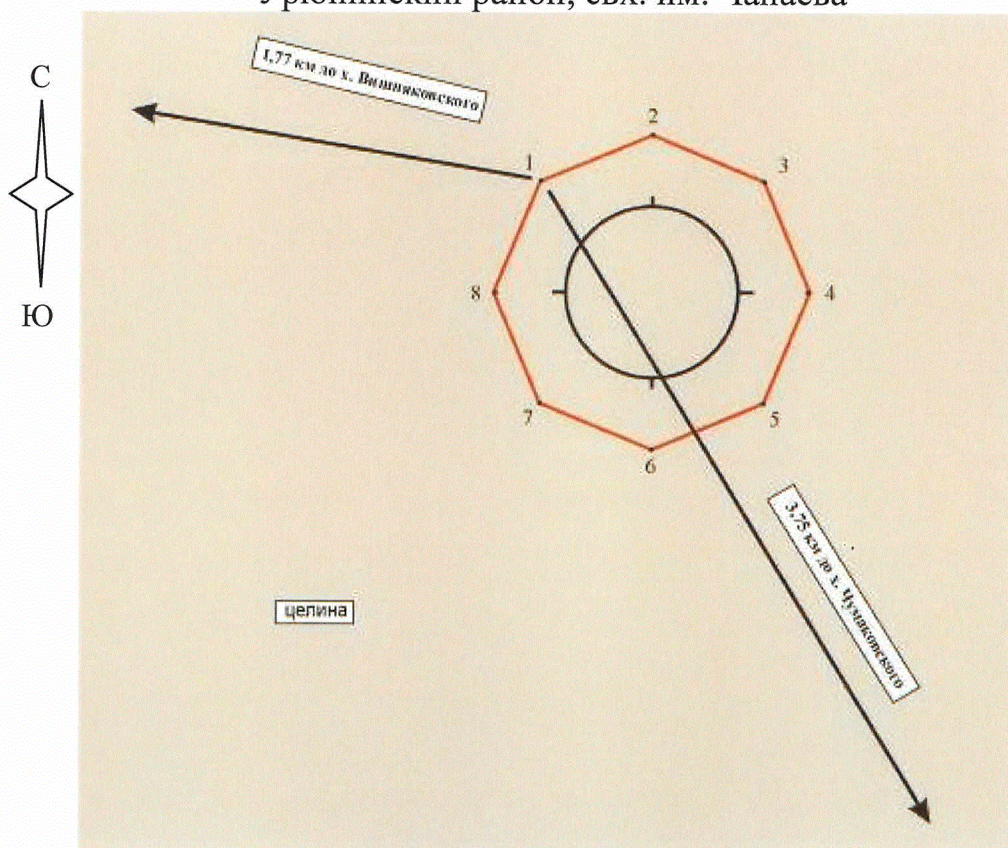
## ПРИЛОЖЕНИЕ 5

к приказу комитета государственной  
охраны объектов культурного  
наследия Волгоградской области

от 31.03.2026 № 48-н

Границы территории объекта культурного наследия федерального значения  
"Одиночный курган высотой до 1 м. III тыс. до н.э. – XIV в. н.э.",  
расположенного по адресу (местонахождение): Волгоградская область,  
Урюпинский район, свх. им. Чапаева<sup>5</sup>

Схема границ территории объекта культурного наследия федерального значения  
"Одиночный курган высотой до 1 м. III тыс. до н.э. – XIV в. н.э.",  
расположенного по адресу (местонахождение): Волгоградская область,  
Урюпинский район, свх. им. Чапаева

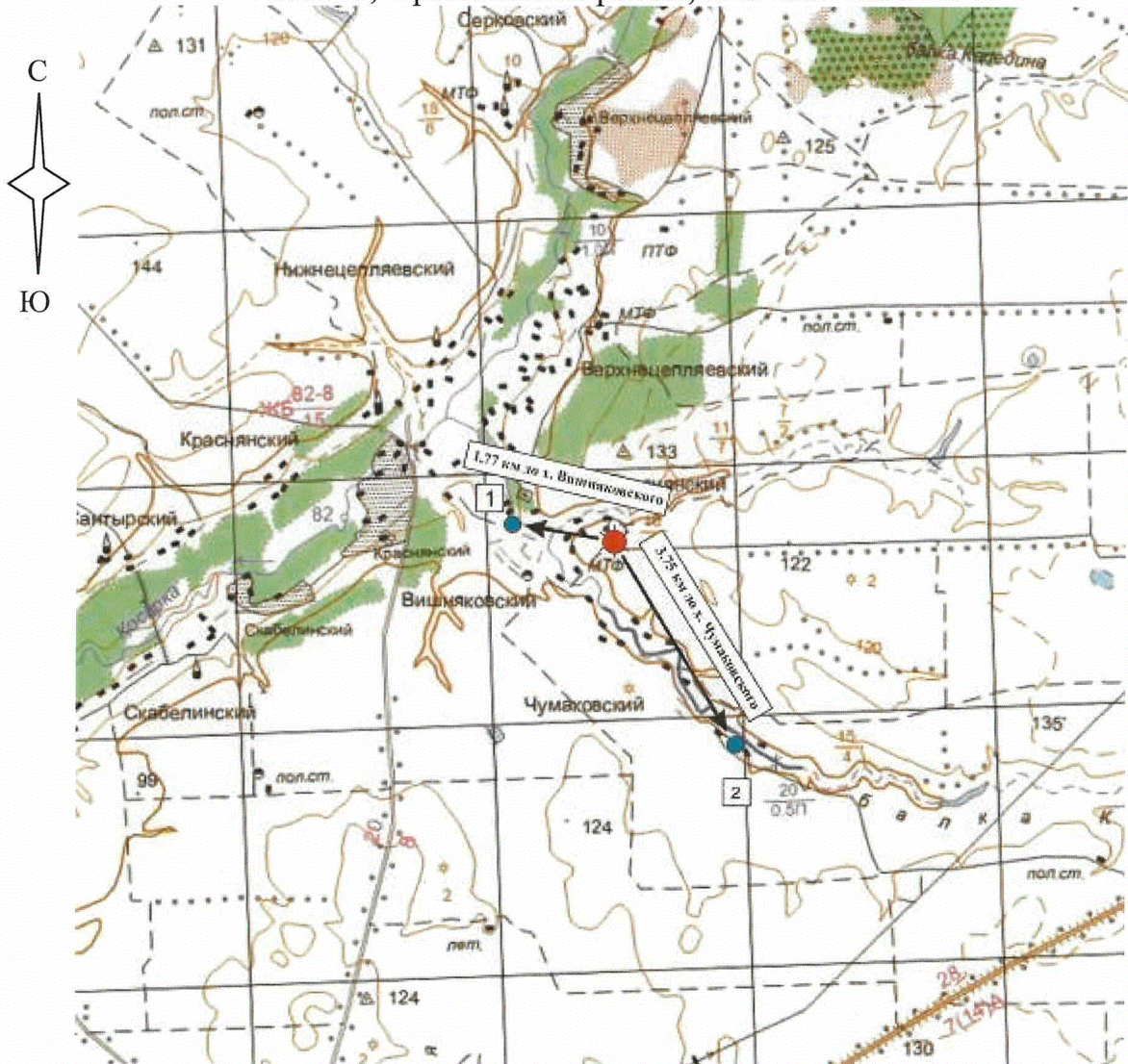


Условные обозначения:

- - граница территории объекта культурного наследия;
- 1 - 8 - характерные точки границы территории объекта культурного наследия.

<sup>5</sup> Адрес (местонахождение) и наименование объекта культурного наследия указаны в соответствии с актом федерального органа охраны объектов культурного наследия о регистрации объекта культурного наследия в Едином государственном реестре объектов культурного наследия (памятников истории и культуры) народов Российской Федерации.

Ситуационный план границ территории объекта культурного наследия федерального значения "Одиночный курган высотой до 1 м. III тыс. до н.э. – XIV в. н.э.", расположенного по адресу (местонахождение): Волгоградская область, Урюпинский район, свх. им. Чапаева



Условные обозначения:



- объект культурного наследия федерального значения "Одиночный курган высотой до 1 м. III тыс. до н.э. – XIV в. н.э.", расположенный по адресу (местонахождение): Волгоградская область, Урюпинский район, свх. им. Чапаева.

Перечень координат характерных точек границ территории объекта культурного наследия федерального значения "Одиночный курган высотой до 1 м. III тыс. до н.э. – XIV в. н.э.", расположенного по адресу (местонахождение):  
Волгоградская область, Урюпинский район, свх. им. Чапаева

Система координат: МСК 34-1

Номер характерной точки	X	Y
1	732512.28	1235036.05
2	732518.54	1235051.73
3	732511.89	1235067.25
4	732496.46	1235073.59
5	732480.74	1235066.86
6	732474.60	1235051.11
7	732481.36	1235035.66
8	732497.01	1235029.47
1	732512.28	1235036.05

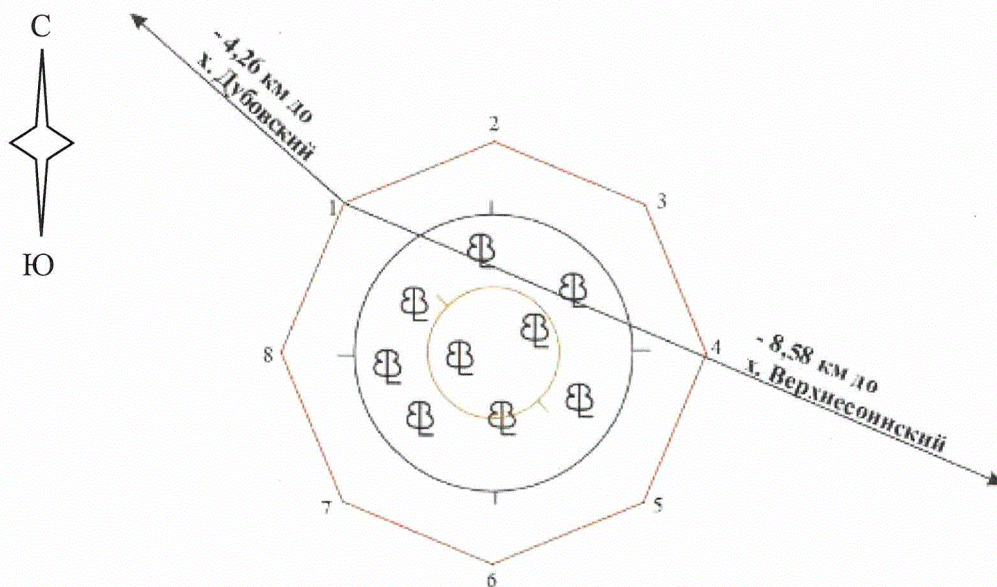
## ПРИЛОЖЕНИЕ 6

к приказу комитета государственной  
охраны объектов культурного  
наследия Волгоградской области

от 31.03.2026 № 48-н

Границы территории объекта культурного наследия федерального значения  
"Одиночный курган высотой до 3 м. III тыс. до н.э. – XIV в. н.э.",  
расположенного по адресу (местонахождение): Волгоградская область,  
Урюпинский район, КП им. Кирова<sup>6</sup>

Схема границ территории объекта культурного наследия федерального значения  
"Одиночный курган высотой до 3 м. III тыс. до н.э. – XIV в. н.э.",  
расположенного по адресу (местонахождение): Волгоградская область,  
Урюпинский район, КП им. Кирова

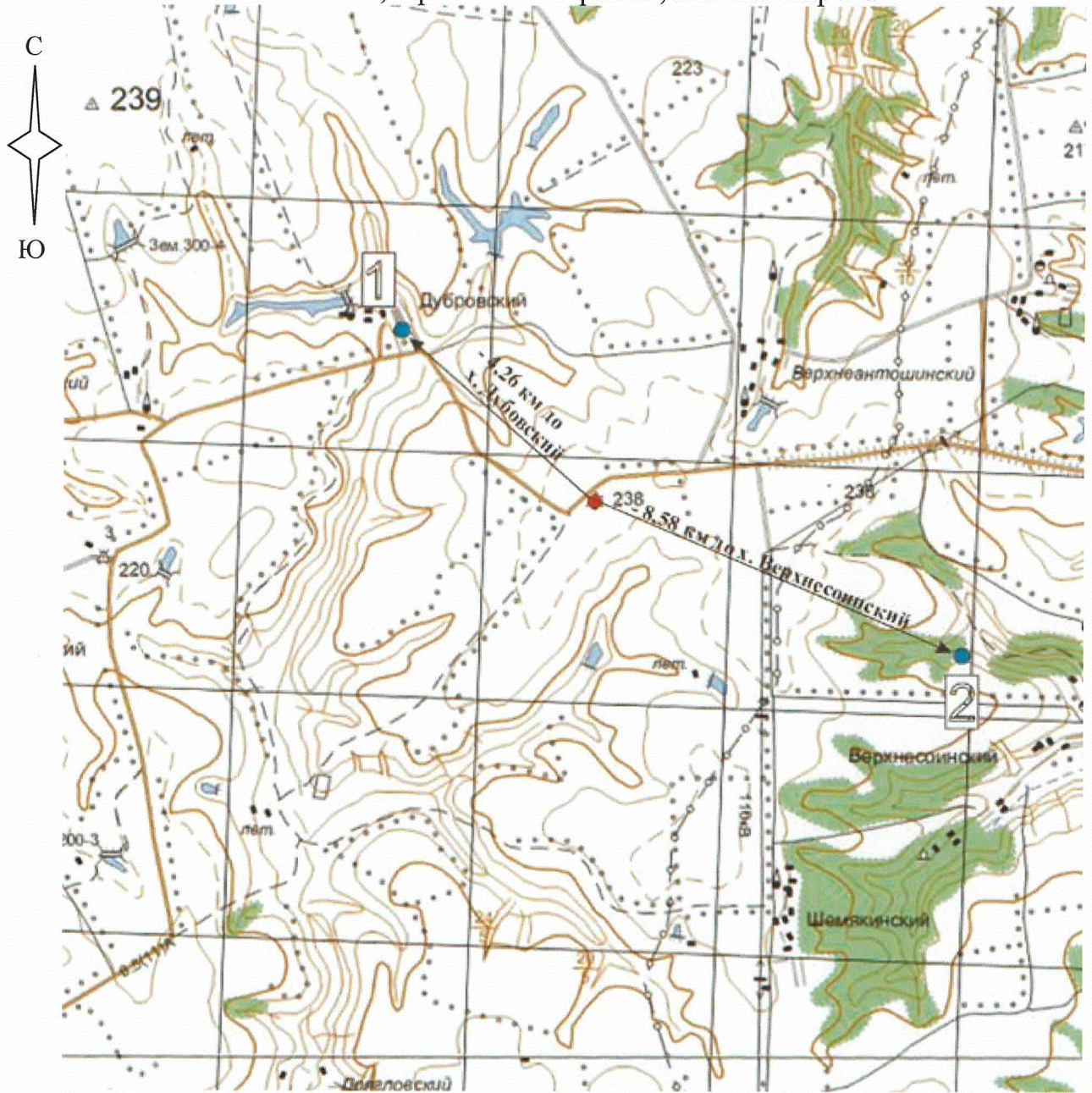


Условные обозначения:

- - граница территории объекта культурного наследия;
- 1 - 8 - характерные точки границы территории объекта культурного наследия.

<sup>6</sup> Адрес (местонахождение) и наименование объекта культурного наследия указаны в соответствии с актом федерального органа охраны объектов культурного наследия о регистрации объекта культурного наследия в Едином государственном реестре объектов культурного наследия (памятников истории и культуры) народов Российской Федерации.

Ситуационный план границ территории объекта культурного наследия федерального значения "Одиночный курган высотой до 3 м. III тыс. до н.э. – XIV в. н.э.", расположенного по адресу (местонахождение): Волгоградская область, Урюпинский район, КП им. Кирова



Условные обозначения:



- объект культурного наследия федерального значения "Одиночный курган высотой до 3 м. III тыс. до н.э. – XIV в. н.э.", расположенный по адресу (местонахождение): Волгоградская область, Урюпинский район, КП им. Кирова.

Перечень координат характерных точек границ территории объекта культурного наследия федерального значения "Одиночный курган высотой до 3 м. III тыс. до н.э. – XIV в. н.э.", расположенного по адресу (местонахождение):  
Волгоградская область, Урюпинский район, КП им. Кирова

Система координат: МСК 34-1

Номер характерной точки	X	Y
1	710437.8521	1195941.9229
2	710446.3460	1195962.4290
3	710437.8521	1195982.9351
4	710417.3460	1195991.4290
5	710396.8399	1195982.9351
6	710388.3460	1195962.4290
7	710396.8399	1195941.9229
8	710417.3460	1195933.4290
1	710437.8521	1195941.9229

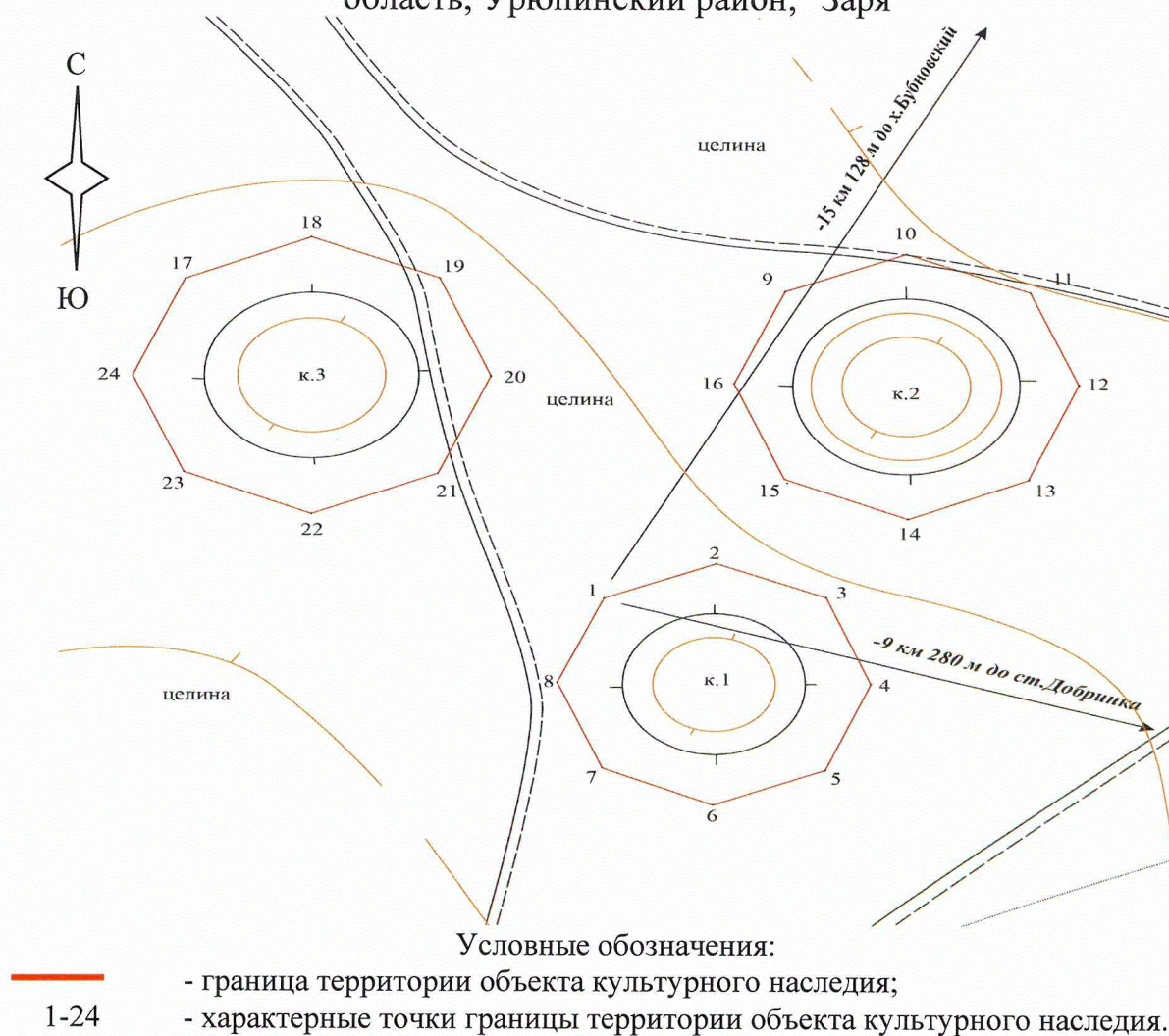
## ПРИЛОЖЕНИЕ 7

к приказу комитета государственной  
охраны объектов культурного  
наследия Волгоградской области

от 31.03.2026 № 48-н

Границы территории объекта культурного наследия федерального значения  
"Курганная группа из 3 насыпей высотой до 2 м. III тыс. до н.э. – XIV в. н.э.",  
расположенного по адресу (местонахождение): Волгоградская область,  
Урюпинский район, "Заря"<sup>7</sup>

Схема границ территории объекта культурного наследия федерального значения  
"Курганная группа из 3 насыпей высотой до 2 м. III тыс. до н.э. –  
XIV в. н.э.", расположенного по адресу (местонахождение): Волгоградская  
область, Урюпинский район, "Заря"



<sup>7</sup> Адрес (местонахождение) и наименование объекта культурного наследия указаны в соответствии с актом федерального органа охраны объектов культурного наследия о регистрации объекта культурного наследия в Едином государственном реестре объектов культурного наследия (памятников истории и культуры) народов Российской Федерации.

Ситуационный план границ территории объекта культурного наследия федерального значения "Курганная группа из 3 насыпей высотой до 2 м. III тыс. до н.э. – XIV в. н.э.", расположенного по адресу (местонахождение): Волгоградская область, Урюпинский район, "Заря"



Условные обозначения:



- объект культурного наследия федерального значения "Курганная группа из 3 насыпей высотой до 2 м. III тыс. до н.э. – XIV в. н.э.", расположенный по адресу (местонахождение): Волгоградская область, Урюпинский район, "Заря".

Перечень координат характерных точек границ территории объекта культурного наследия федерального значения "Курганная группа из 3 насыпей высотой до 2 м. III тыс. до н.э. – XIV в. н.э.", расположенного по адресу (местонахождение): Волгоградская область, Урюпинский район, "Заря"

Система координат: МСК 34-1

Номер характерной точки	X	Y
1	721682.170	1206402.853
2	721688.878	1206420.120
3	721681.559	1206436.757
4	721664.386	1206443.438
5	721647.564	1206436.239
6	721640.952	1206418.926
7	721648.418	1206401.914
8	721665.454	1206395.089
1	721682.170	1206402.853
9	721747.064	1206339.123
10	721754.765	1206358.770
11	721746.025	1206378.404
12	721726.717	1206385.850
13	721707.368	1206377.424
14	721699.718	1206357.541
15	721708.118	1206338.421
16	721727.855	1206330.605
9	721747.064	1206339.123
17	721742.856	1206431.438
18	721750.006	1206450.317
19	721742.035	1206469.163
20	721723.109	1206476.333
21	721704.641	1206468.394
22	721697.300	1206449.699
23	721705.508	1206430.718
24	721724.485	1206423.313
17	721742.856	1206431.438

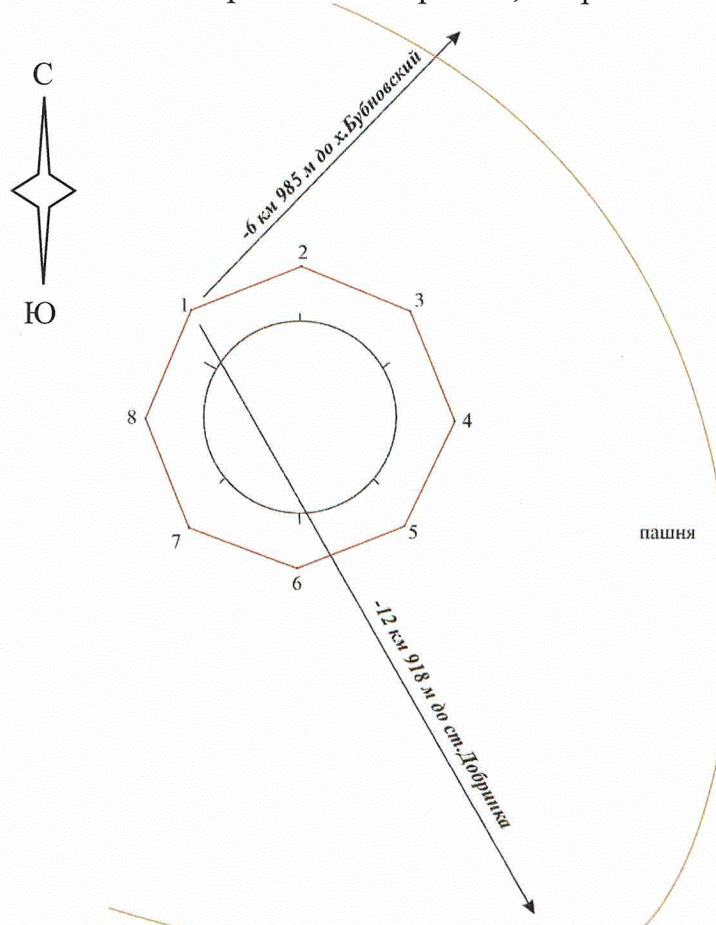
## ПРИЛОЖЕНИЕ 8

к приказу комитета государственной  
охраны объектов культурного  
наследия Волгоградской области

от 31.03.2026 № 48-н

Границы территории объекта культурного наследия федерального значения  
"Одиночный курган высотой до 2 м. III тыс. до н.э. – XIV в. н.э.",  
расположенного по адресу (местонахождение): Волгоградская область,  
Урюпинский район, "Заря"<sup>8</sup>

Схема границ территории объекта культурного наследия федерального значения  
"Одиночный курган высотой до 2 м. III тыс. до н.э. – XIV в. н.э.",  
расположенного по адресу (местонахождение): Волгоградская область,  
Урюпинский район, "Заря"



Условные обозначения:

- - граница территории объекта культурного наследия;
- 1 -8 - характерные точки границы территории объекта культурного наследия.

<sup>8</sup> Адрес (местонахождение) и наименование объекта культурного наследия указаны в соответствии с актом федерального органа охраны объектов культурного наследия о регистрации объекта культурного наследия в Едином государственном реестре объектов культурного наследия (памятников истории и культуры) народов Российской Федерации.

Ситуационный план границ территории объекта культурного наследия федерального значения "Одиночный курган высотой до 2 м. III тыс. до н.э. – XIV в. н.э.", расположенного по адресу (местонахождение): Волгоградская область, Урюпинский район, "Заря"



Условные обозначения:



- объект культурного наследия федерального значения "Одиночный курган высотой до 2 м. III тыс. до н.э. – XIV в. н.э.", расположенный по адресу (местонахождение): Волгоградская область, Урюпинский район, "Заря".

Перечень координат характерных точек границ территории объекта культурного наследия федерального значения "Одиночный курган высотой до 2 м. III тыс. до н.э. – XIV в. н.э.", расположенного по адресу (местонахождение): Волгоградская область, Урюпинский район, "Заря"

Система координат: МСК 34-1

Номер характерной точки	X	Y
1	730047.922	1208809.344
2	730055.364	1208828.225
3	730047.183	1208846.780
4	730028.278	1208854.181
5	730010.442	1208845.307
6	730003.376	1208826.864
7	730010.590	1208808.411
8	730029.534	1208801.058
1	730047.922	1208809.344

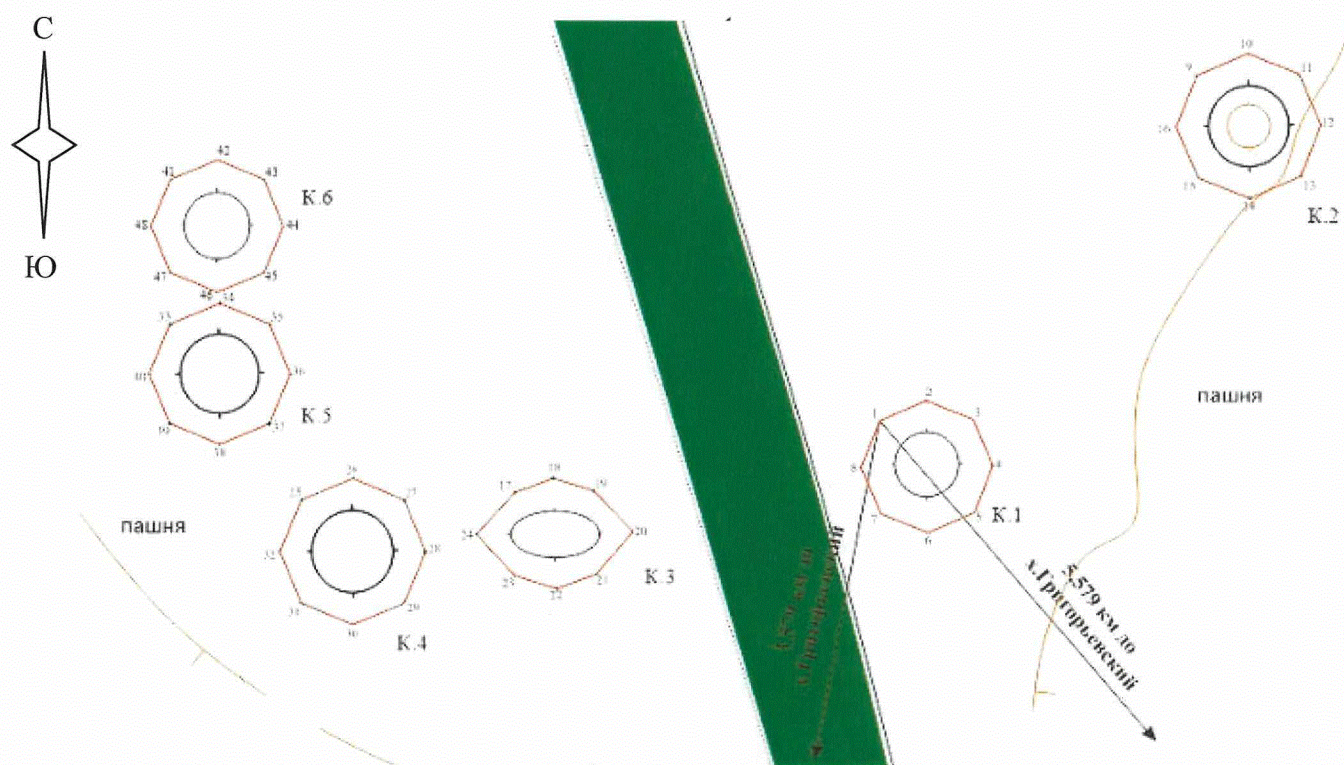
## ПРИЛОЖЕНИЕ 9

к приказу комитета государственной  
охраны объектов культурного  
наследия Волгоградской области



от 31.03.2026 № 48-н

Границы территории объекта культурного наследия федерального значения "Курганная группа из 6 насыпей: высотой до 2 м. – 5 курганов, высотой до 3 м. – 1 курган, III тыс. до н.э. – XIV в. н.э.", расположенного по адресу (местонахождение): Волгоградская область, Урюпинский район, "Заря"<sup>9</sup>

Схема границ территории объекта культурного наследия федерального значения "Курганная группа из 6 насыпей: высотой до 2 м. – 5 курганов, высотой до 3 м. – 1 курган, III тыс. до н.э. – XIV в. н.э.", расположенного по адресу (местонахождение): Волгоградская область, Урюпинский район, "Заря"



Условные обозначения:

-  - граница территории объекта культурного наследия;
-  - характерные точки границы территории объекта культурного наследия.

<sup>9</sup> Адрес (местонахождение) и наименование объекта культурного наследия указаны в соответствии с актом федерального органа охраны объектов культурного наследия о регистрации объекта культурного наследия в Едином государственном реестре объектов культурного наследия (памятников истории и культуры) народов Российской Федерации.

Ситуационный план границ территории объекта культурного наследия федерального значения "Курганная группа из 6 насыпей: высотой до 2 м. – 5 курганов, высотой до 3 м. – 1 курган, III тыс. до н.э. – XIV в. н.э.", расположенного по адресу (местонахождение): Волгоградская область, Урюпинский район, "Заря"



Условные обозначения:



- объект культурного наследия федерального значения "Курганная группа из 6 насыпей: высотой до 2 м. – 5 курганов, высотой до 3 м. – 1 курган, III тыс. до н.э. – XIV в. н.э.", расположенный по адресу (местонахождение): Волгоградская область, Урюпинский район, "Заря".

Перечень координат характерных точек границ территории объекта культурного наследия федерального значения "Курганная группа из 6 насыпей: высотой до 2 м. – 5 курганов, высотой до 3 м. – 1 курган, III тыс. до н.э. – XIV в. н.э.", расположенного по адресу (местонахождение): Волгоградская область, Урюпинский район, "Заря"

Система координат: МСК 34-1

Номер характерной точки	X	Y
1	726533.191	1204373.337
2	726538.782	1204387.762
3	726532.344	1204402.197
4	726517.839	1204407.781
5	726503.805	1204401.814
6	726497.825	1204386.672
7	726504.246	1204372.533
8	726518.801	1204366.716
1	726533.191	1204373.337
9	726644.277	1204477.826
10	726650.707	1204494.274
11	726643.587	1204510.282
12	726627.230	1204516.776
13	726611.231	1204509.734
14	726604.567	1204493.424
15	726611.833	1204477.041
16	726628.098	1204470.499
9	726644.277	1204477.826
17	726511.1106	1204253.5294
18	726515.2944	1204266.0220
19	726511.1078	1204278.8115
20	726498.2998	1204290.6690
21	726485.4794	1204278.8086
22	726481.2956	1204266.3160
23	726485.4822	1204253.5265
24	726498.2902	1204241.6690
17	726511.1106	1204253.5294
25	726510.348	1204184.929
26	726516.503	1204200.759
27	726509.528	1204216.580
28	726493.741	1204222.847
29	726477.634	1204215.801
30	726471.398	1204199.972

31	726478.283	1204184.006
32	726494.353	1204177.791
25	726510.348	1204184.929
33	726568.231	1204142.912
34	726574.202	1204158.501
35	726567.469	1204173.950
36	726551.965	1204180.081
37	726536.372	1204173.328
38	726530.288	1204157.502
39	726537.021	1204142.054
40	726552.616	1204136.018
33	726568.231	1204142.912
41	726615.076	1204143.424
42	726620.921	1204158.303
43	726614.751	1204172.560
44	726600.122	1204178.367
45	726585.534	1204171.869
46	726579.922	1204157.278
47	726586.404	1204142.720
48	726600.947	1204137.357
41	726615.076	1204143.424

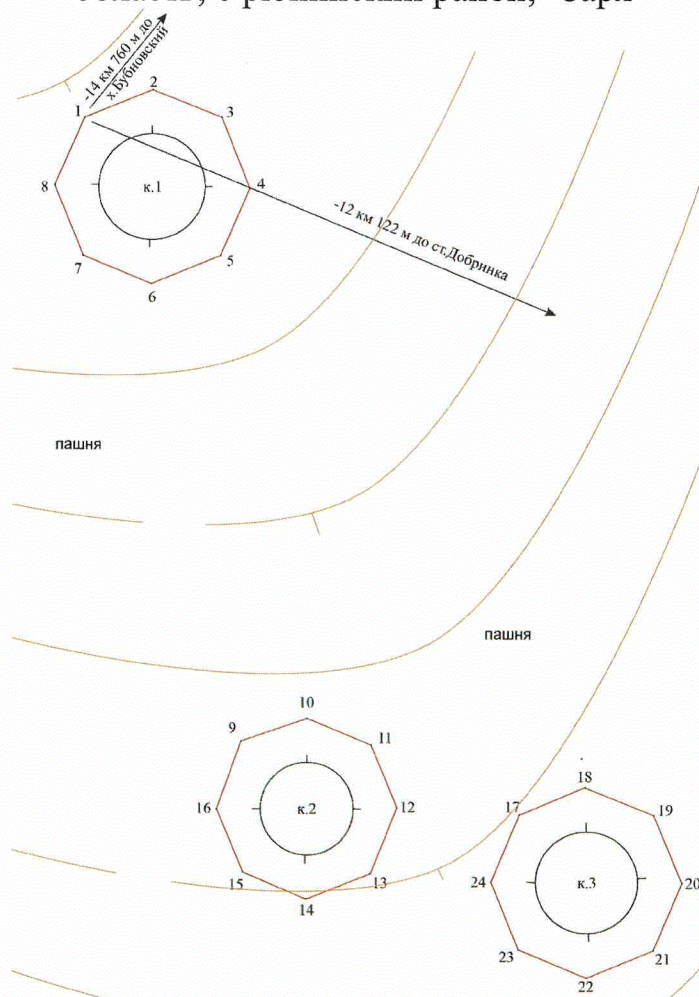
## ПРИЛОЖЕНИЕ 10

к приказу комитета государственной  
охраны объектов культурного  
наследия Волгоградской области

от 31.03.2026 № 48-н

Границы территории объекта культурного наследия федерального значения  
"Курганная группа из 3 насыпей высотой до 2 м. III тыс. до н.э. – XIV в. н.э.",  
расположенного по адресу (местонахождение): Волгоградская область,  
Урюпинский район, "Заря"<sup>10</sup>

Схема границ территории объекта культурного наследия федерального значения  
"Курганная группа из 3 насыпей высотой до 2 м. III тыс. до н.э. –  
XIV в. н.э.", расположенного по адресу (местонахождение): Волгоградская  
область, Урюпинский район, "Заря"



Условные обозначения:

- - граница территории объекта культурного наследия;
- 1 - 24 - характерные точки границы территории объекта культурного наследия.

<sup>10</sup> Адрес (местонахождение) и наименование объекта культурного наследия указаны в соответствии с актом федерального органа охраны объектов культурного наследия о регистрации объекта культурного наследия в Едином государственном реестре объектов культурного наследия (памятников истории и культуры) народов Российской Федерации.

Ситуационный план границ территории объекта культурного наследия федерального значения "Курганная группа из 3 насыпей высотой до 2 м. III тыс. до н.э. – XIV в. н.э.", расположенного по адресу (местонахождение): Волгоградская область, Урюпинский район, "Заря"



Условные обозначения:



- объект культурного наследия федерального значения "Курганная группа из 3 насыпей высотой до 2 м. III тыс. до н.э. – XIV в. н.э.", расположенный по адресу (местонахождение): Волгоградская область, Урюпинский район, "Заря".

Перечень координат характерных точек границ территории объекта культурного наследия федерального значения "Курганная группа из 3 насыпей высотой до 2 м. III тыс. до н.э. – XIV в. н.э.", расположенного по адресу (местонахождение): Волгоградская область, Урюпинский район, "Заря"

Система координат: МСК 34-1

Номер характерной точки	X	Y
1	723743.688	1204148.347
2	723749.568	1204163.847
3	723742.740	1204179.255
4	723726.895	1204185.478
5	723711.717	1204178.636
6	723705.650	1204162.848
7	723712.295	1204147.341
8	723728.417	1204141.170
1	723743.688	1204148.347
9	723601.844	1204181.455
10	723606.534	1204196.487
11	723600.316	1204210.658
12	723585.822	1204216.528
13	723571.152	1204210.143
14	723565.575	1204195.601
15	723571.897	1204180.984
16	723586.552	1204175.447
9	723601.844	1204181.455
17	723583.701	1204244.050
18	723589.637	1204259.221
19	723583.044	1204274.634
20	723567.673	1204280.772
21	723552.678	1204273.945
22	723546.650	1204258.702
23	723553.382	1204243.299
24	723568.728	1204237.491
17	723583.701	1204244.050