



КОМИТЕТ ГОСУДАРСТВЕННОЙ ОХРАНЫ
ОБЪЕКТОВ КУЛЬТУРНОГО НАСЛЕДИЯ
ВОЛГОГРАДСКОЙ ОБЛАСТИ
(ОБЛКУЛЬТНАСЛЕДИЕ)

ПРИКАЗ

26 февраля 2026 г.

№ 35-н

Волгоград

Об утверждении границ и режима использования территории объектов культурного наследия федерального значения, являющихся памятниками археологии, расположенных на территории Урюпинского района Волгоградской области

В соответствии со статьей 3.1, пунктом 2 статьи 33 Федерального закона от 25 июня 2002 г. № 73-ФЗ "Об объектах культурного наследия (памятниках истории и культуры) народов Российской Федерации", пунктом 8 требований к составлению проектов границ территорий объектов культурного наследия, утвержденных приказом Министерства культуры Российской Федерации от 04 июня 2015 г. № 1745, Положением о комитете государственной охраны объектов культурного наследия Волгоградской области, утвержденным постановлением Администрации Волгоградской области от 19 декабря 2016 г. № 697-п, п р и к а з ы в а ю :

1. Утвердить:

1.1. Границы территории объекта культурного наследия федерального значения "Курганная группа из 2 насыпей высотой до 2 м. III тыс. до н.э. – XIV в. н.э.", расположенного по адресу (местонахождение): Волгоградская область, Урюпинский район, АКХ "Котовское", согласно приложению 1;

1.2. Границы территории объекта культурного наследия федерального значения "Курганная группа из 2 насыпей высотой до 2 м. III тыс. до н.э. – XIV в. н.э.", расположенного по адресу (местонахождение): Волгоградская область, Урюпинский район, АКХ "Котовское", согласно приложению 2;

1.3. Границы территории объекта культурного наследия федерального значения "Одиночный курган высотой до 4 м. III тыс. до н.э. – XIV в. н.э.", расположенного по адресу (местонахождение): Волгоградская область, Урюпинский район, АКХ "Котовское", согласно приложению 3;

1.4. Границы территории объекта культурного наследия федерального значения "Курганная группа из 5 насыпей: высотой до 2 м. – 4 кургана, высотой до 3 м. – 1 курган, III тыс. до н.э. – XIV в. н.э.", расположенного по адресу (местонахождение): Волгоградская область, Урюпинский район, АКХ "Котовское", согласно приложению 4;

1.5. Границы территории объекта культурного наследия федерального значения "Одиночный курган высотой до 3 м. III тыс. до н.э. – XIV в. н.э.",

расположенного по адресу (местонахождение): Волгоградская область, Урюпинский район, АКХ "Котовское", согласно приложению 5;

1.6. Границы территории объекта культурного наследия федерального значения "Одиночный курган высотой до 2 м. III тыс. до н.э. – XIV в. н.э.", расположенного по адресу (местонахождение): Волгоградская область, Урюпинский район, АКХ "Котовское", согласно приложению 6;

1.7. Границы территории объекта культурного наследия федерального значения "Курганная группа из 6 насыпей: высотой до 2 м. – 4 кургана, высотой до 3 м. – 1 курган, высотой до 4 м. – 1 курган, III тыс. до н.э. – XIV в. н.э.", расположенного по адресу (местонахождение): Волгоградская область, Урюпинский район, АКХ "Котовское", согласно приложению 7;

1.8. Границы территории объекта культурного наследия федерального значения "Курганная группа из 2 насыпей высотой до 1 м. III тыс. до н.э. – XIV в. н.э., расположенного по адресу (местонахождение): Волгоградская область, Урюпинский район, АОЗТ "Добринка", согласно приложению 8;


1.9. Границы территории объекта культурного наследия федерального значения "Курганная группа из 2 насыпей высотой до 1 м. III тыс. до н.э. – XIV в. н.э.", расположенного по адресу (местонахождение): Волгоградская область, Урюпинский район, АОЗТ "Добринка", согласно приложению 9;

1.10. Границы территории объекта культурного наследия федерального значения "Курганная группа из 3 насыпей: высотой до 1 м. – 3 кургана, высотой до 2 м. – 2 кургана, высотой до 3 м. – 1 курган, III тыс. до н.э. – XIV в. н.э.", расположенного по адресу (местонахождение): Волгоградская область, Урюпинский район, АОЗТ "Добринка", согласно приложению 10.

2. Режим использования территории объектов культурного наследия федерального значения, являющихся памятниками археологии, расположенных на территории Урюпинского района Волгоградской области, указанных в пункте 1 настоящего приказа, установлен пунктом 5 статьи 5.1 Федерального закона от 25 июня 2002 г. № 73-ФЗ "Об объектах культурного наследия (памятниках истории и культуры) народов Российской Федерации".

3. Настоящий приказ вступает в силу со дня его подписания и подлежит официальному опубликованию.

Председатель комитета



А.Ю.Баженов

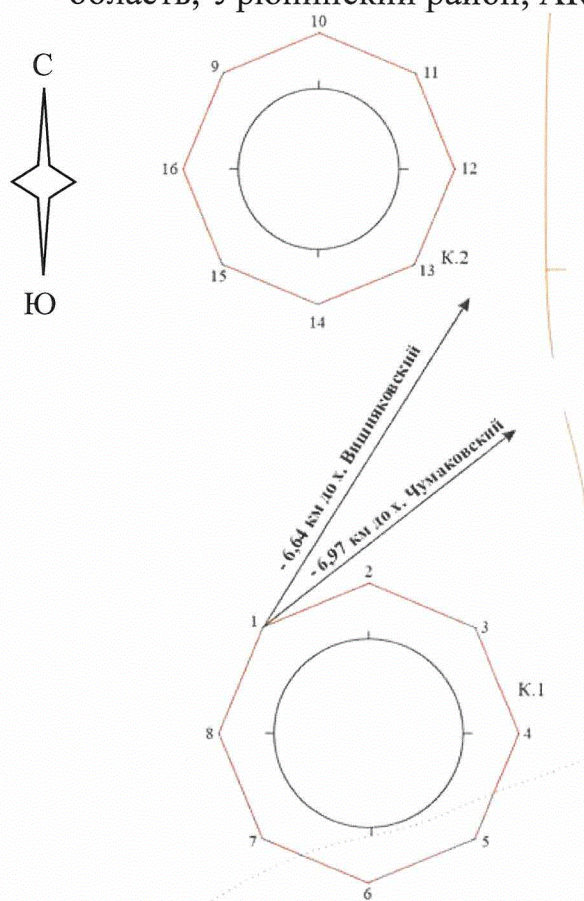
ПРИЛОЖЕНИЕ 1

к приказу комитета государственной
охраны объектов культурного
наследия Волгоградской области

от 26.02.2026 № 35-н

Границы территории объекта культурного наследия федерального значения
"Курганная группа из 2 насыпей высотой до 2 м. III тыс. до н.э. – XIV в. н.э.",
расположенного по адресу (местонахождение): Волгоградская область,
Урюпинский район, АКХ "Котовское"¹

Схема границ территории объекта культурного наследия федерального значения
"Курганная группа из 2 насыпей высотой до 2 м. III тыс. до н.э. –
XIV в. н.э.", расположенного по адресу (местонахождение): Волгоградская
область, Урюпинский район, АКХ "Котовское"



Условные обозначения:

- граница территории объекта культурного наследия;
- 1 - 16 - характерные точки границы территории объекта культурного наследия.

¹ Адрес (местонахождение) и наименование объекта культурного наследия указаны в соответствии с актом федерального органа охраны объектов культурного наследия о регистрации объекта культурного наследия в Едином государственном реестре объектов культурного наследия (памятников истории и культуры) народов Российской Федерации.

Ситуационный план границ территории объекта культурного наследия федерального значения "Курганная группа из 2 насыпей высотой до 2 м. III тыс. до н.э. – XIV в. н.э.", расположенного по адресу (местонахождение): Волгоградская область, Урюпинский район, АКХ "Котовское"



Условные обозначения:



- объект культурного наследия федерального значения "Курганная группа из 2 насыпей высотой до 2 м. III тыс. до н.э. – XIV в. н.э.", расположенный по адресу (местонахождение): Волгоградская область, Урюпинский район, АКХ "Котовское".

Перечень координат характерных точек границ территории объекта культурного наследия федерального значения "Курганная группа из 2 насыпей высотой до 2 м. III тыс. до н.э. – XIV в. н.э.", расположенного по адресу (местонахождение): Волгоградская область, Урюпинский район, АКХ "Котовское"

Система координат: МСК 34-1

Номер характерной точки	X	Y
1	726266.4969	1230335.6711
2	726274.4050	1230354.7630
3	726266.4969	1230373.8549
4	726247.4050	1230381.7630
5	726228.3131	1230373.8549
6	726220.4050	1230354.7630
7	726228.3131	1230335.6711
8	726247.4050	1230327.7630
1	726266.4969	1230335.6711
9	726366.7541	1230329.4509
10	726373.9300	1230346.7750
11	726366.7541	1230364.0991
12	726349.4300	1230371.2750
13	726332.1059	1230364.0991
14	726324.9300	1230346.7750
15	726332.1059	1230329.4509
16	726349.4300	1230322.2750
9	726366.7541	1230329.4509

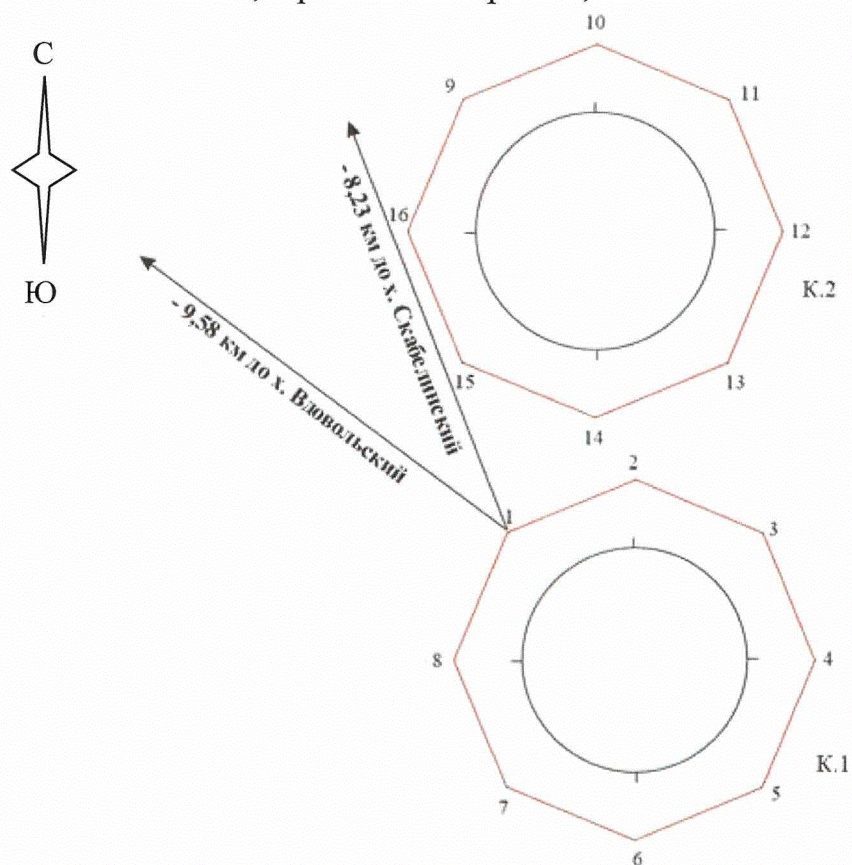
ПРИЛОЖЕНИЕ 2

к приказу комитета государственной
охраны объектов культурного
наследия Волгоградской области

от 26.02.2026 № 35-н

Границы территории объекта культурного наследия федерального значения
"Курганная группа из 2 насыпей высотой до 2 м. III тыс. до н.э. – XIV в. н.э.",
расположенного по адресу (местонахождение): Волгоградская область,
Урюпинский район, АКХ "Котовское"²

Схема границ территории объекта культурного наследия федерального значения
"Курганная группа из 2 насыпей высотой до 2 м. III тыс. до н.э. –
XIV в. н.э.", расположенного по адресу (местонахождение): Волгоградская
область, Урюпинский район, АКХ "Котовское"



Условные обозначения:

- - граница территории объекта культурного наследия;
- 1 - 16 - характерные точки границы территории объекта культурного наследия.

² Адрес (местонахождение) и наименование объекта культурного наследия указаны в соответствии с актом федерального органа охраны объектов культурного наследия о регистрации объекта культурного наследия в Едином государственном реестре объектов культурного наследия (памятников истории и культуры) народов Российской Федерации.

Ситуационный план границ территории объекта культурного наследия федерального значения "Курганная группа из 2 насыпей высотой до 2 м. III тыс. до н.э. – XIV в. н.э.", расположенного по адресу (местонахождение): Волгоградская область, Урюпинский район, АКХ "Котовское"



Условные обозначения:



- объект культурного наследия федерального значения "Курганная группа из 2 насыпей высотой до 2 м. III тыс. до н.э. – XIV в. н.э.", расположенный по адресу (местонахождение): Волгоградская область, Урюпинский район, АКХ "Котовское".

Перечень координат характерных точек границ территории объекта культурного наследия федерального значения "Курганная группа из 2 насыпей высотой до 2 м. III тыс. до н.э. – XIV в. н.э.", расположенного по адресу (местонахождение): Волгоградская область, Урюпинский район, АКХ "Котовское"

Система координат: МСК 34-1

Номер характерной точки	X	Y
1	722656.0403	1230167.8357
2	722663.8020	1230186.5740
3	722656.0403	1230205.3123
4	722637.3020	1230213.0740
5	722618.5637	1230205.3123
6	722610.8020	1230186.5740
7	722618.5637	1230167.8357
8	722637.3020	1230160.0740
1	722656.0403	1230167.8357
9	722719.9004	1230162.1336
10	722727.9550	1230181.5790
11	722719.9004	1230201.0244
12	722700.4550	1230209.0790
13	722681.0096	1230201.0244
14	722672.9550	1230181.5790
15	722681.0096	1230162.1336
16	722700.4550	1230154.0790
9	722719.9004	1230162.1336

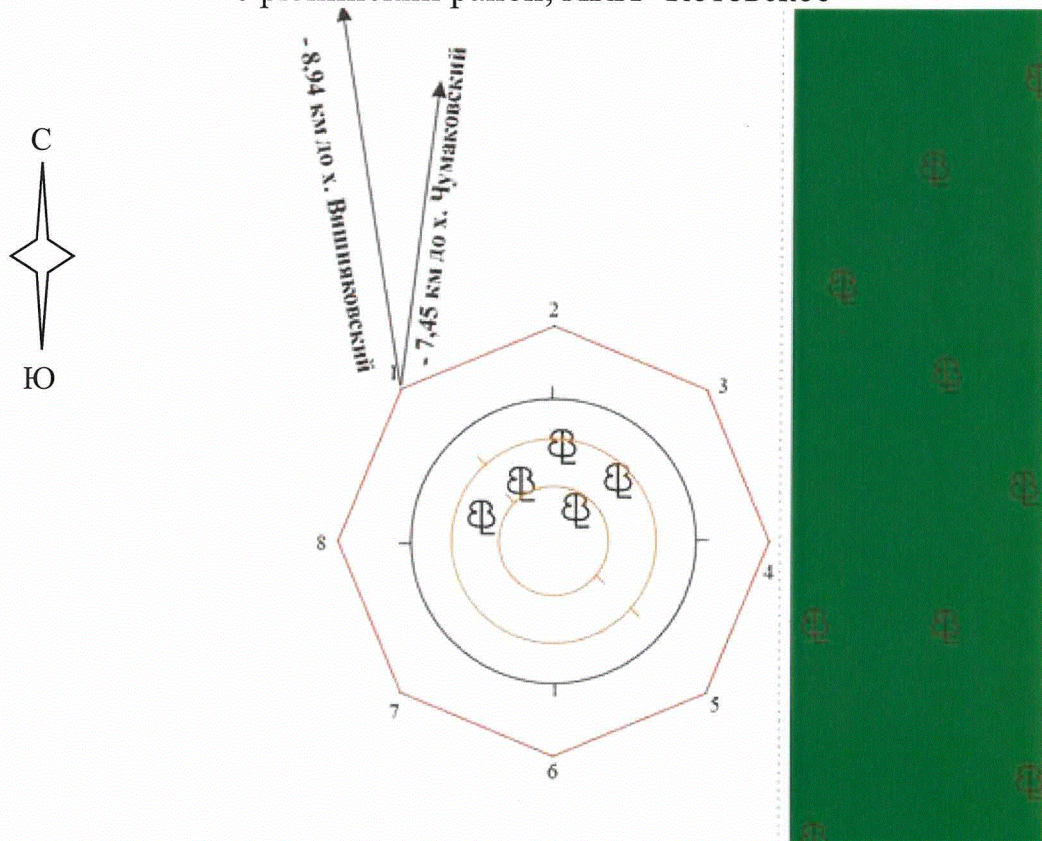
ПРИЛОЖЕНИЕ 3

к приказу комитета государственной
охраны объектов культурного
наследия Волгоградской области

от 26.02.2026 № 35-н

Границы территории объекта культурного наследия федерального значения
"Одиночный курган высотой до 4 м. III тыс. до н.э. – XIV в. н.э.",
расположенного по адресу (местонахождение): Волгоградская область,
Урюпинский район, АКХ "Котовское"³

Схема границ территории объекта культурного наследия федерального значения
"Одиночный курган высотой до 4 м. III тыс. до н.э. – XIV в. н.э.",
расположенного по адресу (местонахождение): Волгоградская область,
Урюпинский район, АКХ "Котовское"

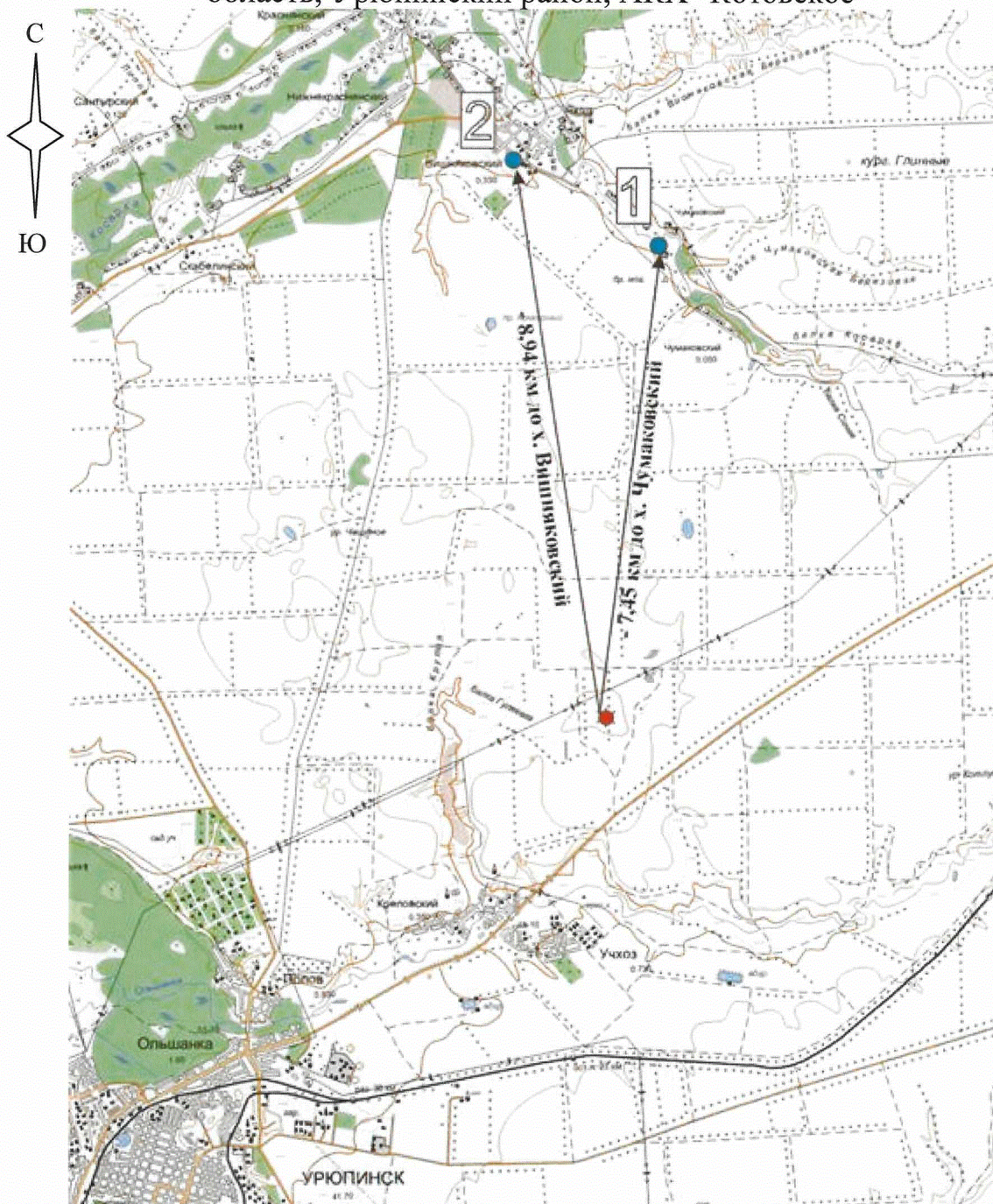


Условные обозначения:

- - граница территории объекта культурного наследия;
- 1 - 8 - характерные точки границы территории объекта культурного наследия.

³ Адрес (местонахождение) и наименование объекта культурного наследия указаны в соответствии с актом федерального органа охраны объектов культурного наследия о регистрации объекта культурного наследия в Едином государственном реестре объектов культурного наследия (памятников истории и культуры) народов Российской Федерации.

Ситуационный план границ территории объекта культурного наследия федерального значения "Одиночный курган высотой до 4 м. III тыс. до н.э. – XIV в. н.э.", расположенного по адресу (местонахождение): Волгоградская область, Урюпинский район, АКХ "Котовское"



Условные обозначения:



- объект культурного наследия федерального значения "Одиночный курган высотой до 4 м. III тыс. до н.э. – XIV в. н.э.", расположенный по адресу (местонахождение): Волгоградская область, Урюпинский район, АКХ "Котовское".

Перечень координат характерных точек границ территории объекта культурного наследия федерального значения "Одиночный курган высотой до 4 м. III тыс. до н.э. – XIV в. н.э.", расположенного по адресу (местонахождение):
Волгоградская область, Урюпинский район, АКХ "Котовское"

Система координат: МСК 34-1

Номер характерной точки	X	Y
1	723274.1077	1234846.6143
2	723282.7480	1234867.4740
3	723274.1077	1234888.3337
4	723253.2480	1234896.9740
5	723232.3883	1234888.3337
6	723223.7480	1234867.4740
7	723232.3883	1234846.6143
8	723253.2480	1234837.9740
1	723274.1077	1234846.6143

ПРИЛОЖЕНИЕ 4

к приказу комитета государственной
охраны объектов культурного
наследия Волгоградской области

от 26.02.2026 № 35-н

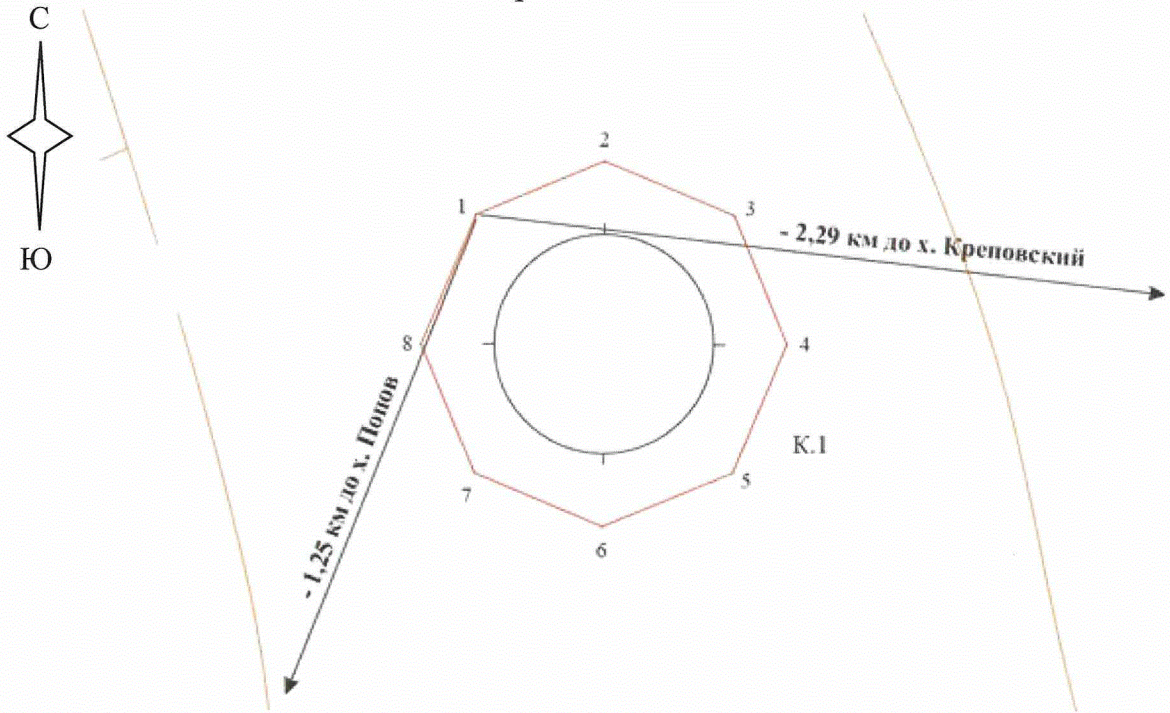
Границы территории объекта культурного наследия федерального значения "Курганная группа из 5 насыпей: высотой до 2 м. – 4 кургана, высотой до 3 м. – 1 курган, III тыс. до н.э. – XIV в. н.э.", расположенного по адресу (местонахождение): Волгоградская область, Урюпинский район, АКХ "Котовское"⁴

Схема границ территории объекта культурного наследия федерального значения "Курганная группа из 5 насыпей: высотой до 2 м. – 4 кургана, высотой до 3 м. – 1 курган, III тыс. до н.э. – XIV в. н.э.", расположенного по адресу (местонахождение): Волгоградская область, Урюпинский район, АКХ "Котовское"



⁴ Адрес (местонахождение) и наименование объекта культурного наследия указаны в соответствии с актом федерального органа охраны объектов культурного наследия о регистрации объекта культурного наследия в Едином государственном реестре объектов культурного наследия (памятников истории и культуры) народов Российской Федерации.

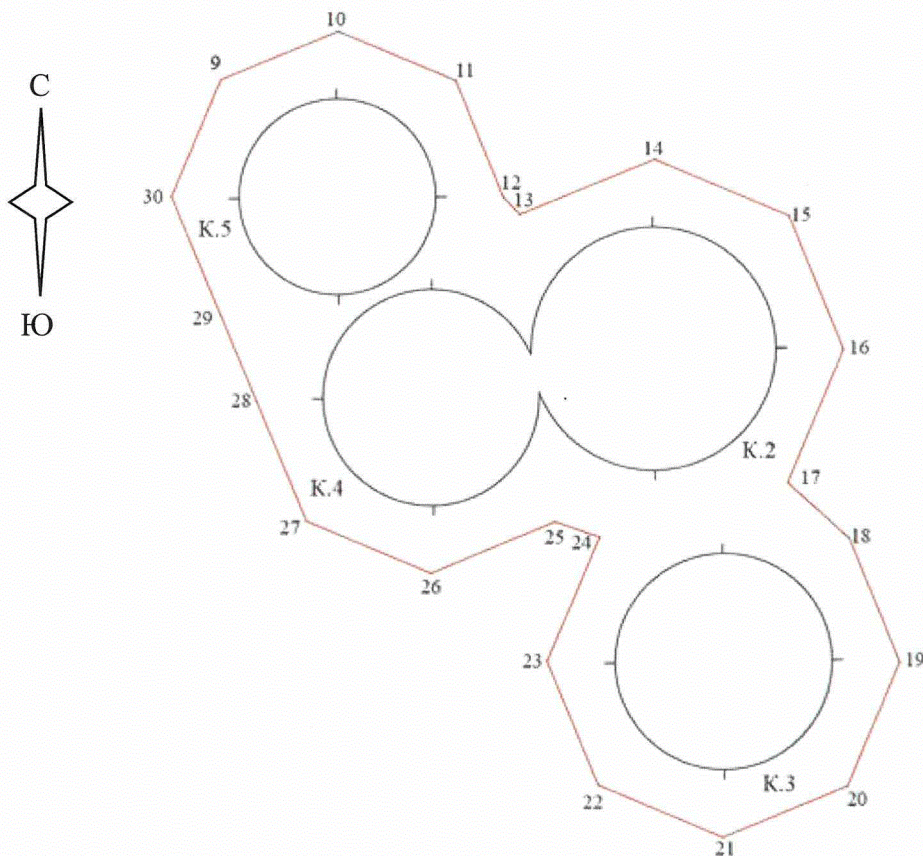
Фрагмент 1



Условные обозначения:

- 1-8
 - граница территории объекта культурного наследия;
 - характерные точки границы территории объекта культурного наследия.

Фрагмент 2



Условные обозначения:

- 9-30
 - граница территории объекта культурного наследия;
 - характерные точки границы территории объекта культурного наследия.

Перечень координат характерных точек границ территории объекта культурного наследия федерального значения "Курганная группа из 5 насыпей: высотой до 2 м. – 4 кургана, высотой до 3 м. – 1 курган, III тыс. до н.э. – XIV в. н.э.", расположенного по адресу (местонахождение): Волгоградская область, Урюпинский район, АКХ "Котовское"

Система координат: МСК 34-1

Номер характерной точки	X	Y
1	720503.4477	1229925.1073
2	720510.7700	1229942.7850
3	720503.4477	1229960.4627
4	720485.7700	1229967.7850
5	720468.0923	1229960.4627
6	720460.7700	1229942.7850
7	720468.0923	1229925.1073
8	720485.7700	1229917.7850
1	720503.4477	1229925.1073
9	720540.6201	1230030.5059
10	720547.7960	1230047.8300
11	720540.6201	1230065.1541
12	720523.2960	1230072.3300
13	720520.2160	1230074.6380
14	720528.4170	1230094.4370
15	720520.2160	1230114.2360
16	720500.4170	1230122.4370
17	720480.6180	1230114.2360
18	720472.3828	1230122.7638
19	720453.9980	1230130.3790
20	720435.6132	1230122.7638
21	720427.9980	1230104.3790
22	720435.6132	1230085.9942
23	720453.9980	1230078.3790
24	720472.3828	1230085.9942
25	720475.1312	1230079.9018
26	720467.5160	1230061.5170
27	720475.1312	1230043.1322
28	720493.5160	1230035.5170
29	720505.9719	1230030.5059
30	720523.2960	1230023.3300
9	720540.6201	1230030.5059

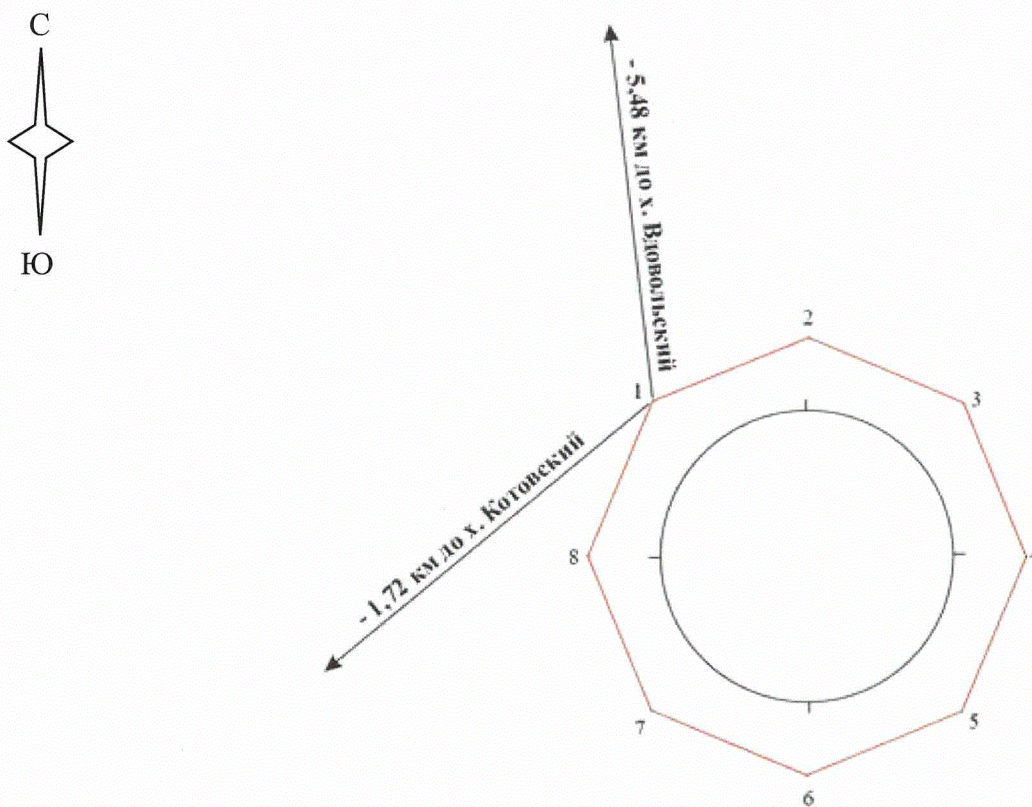
ПРИЛОЖЕНИЕ 5

к приказу комитета государственной
охраны объектов культурного
наследия Волгоградской области

от 26.02.2026 № 35-н

Границы территории объекта культурного наследия федерального значения
"Одиночный курган высотой до 3 м. III тыс. до н.э. – XIV в. н.э.",
расположенного по адресу (местонахождение): Волгоградская область,
Урюпинский район, АКХ "Котовское"⁵

Схема границ территории объекта культурного наследия федерального значения "Одиночный курган высотой до 3 м. III тыс. до н.э. – XIV в. н.э.",
расположенного по адресу (местонахождение): Волгоградская область,
Урюпинский район, АКХ "Котовское"



Условные обозначения:


- - граница территории объекта культурного наследия;
- 1 - 8 - характерные точки границы территории объекта культурного наследия.

⁵ Адрес (местонахождение) и наименование объекта культурного наследия указаны в соответствии с актом федерального органа охраны объектов культурного наследия о регистрации объекта культурного наследия в Едином государственном реестре объектов культурного наследия (памятников истории и культуры) народов Российской Федерации.

Ситуационный план границ территории объекта культурного наследия федерального значения "Одиночный курган высотой до 3 м. III тыс. до н.э. – XIV в. н.э.", расположенного по адресу (местонахождение): Волгоградская область, Урюпинский район, АКХ "Котовское"



Условные обозначения:

-  - объект культурного наследия федерального значения "Одиночный курган высотой до 3 м. III тыс. до н.э. – XIV в. н.э.", расположенный по адресу (местонахождение): Волгоградская область, Урюпинский район, АКХ "Котовское".

Перечень координат характерных точек границ территории объекта культурного наследия федерального значения "Одиночный курган высотой до 3 м. III тыс. до н.э. – XIV в. н.э.", расположенного по адресу (местонахождение):
Волгоградская область, Урюпинский район, АКХ "Котовское"

Система координат: МСК 34-1

Номер характерной точки	X	Y
1	722858.9042	1223199.4458
2	722867.6910	1223220.6590
3	722858.9042	1223241.8722
4	722837.6910	1223250.6590
5	722816.4778	1223241.8722
6	722807.6910	1223220.6590
7	722816.4778	1223199.4458
8	722837.6910	1223190.6590
1	722858.9042	1223199.4458

ПРИЛОЖЕНИЕ 6

к приказу комитета государственной
охраны объектов культурного
наследия Волгоградской области

от 26.02.2026 № 35-н

Границы территории объекта культурного наследия федерального значения
"Одиночный курган высотой до 2 м. III тыс. до н.э – XIV в. н.э.",
расположенного по адресу (местонахождение): Волгоградская область,
Урюпинский район, АКХ "Котовское"⁶

Схема границ территории объекта культурного наследия федерального значения
"Одиночный курган высотой до 2 м. III тыс. до н.э – XIV в. н.э.",
расположенного по адресу (местонахождение): Волгоградская область,
Урюпинский район, АКХ "Котовское"



⁶ Адрес (местонахождение) и наименование объекта культурного наследия указаны в соответствии с актом федерального органа охраны объектов культурного наследия о регистрации объекта культурного наследия в Едином государственном реестре объектов культурного наследия (памятников истории и культуры) народов Российской Федерации.

Ситуационный план границ территории объекта культурного наследия федерального значения "Одиночный курган высотой до 2 м. III тыс. до н.э – XIV в. н.э.", расположенного по адресу (местонахождение): Волгоградская область, Урюпинский район, АКХ "Котовское"



Условные обозначения:



- объект культурного наследия федерального значения "Одиночный курган высотой до 2 м. III тыс. до н.э – XIV в. н.э.", расположенный по адресу (местонахождение): Волгоградская область, Урюпинский район, АКХ "Котовское".

Перечень координат характерных точек границ территории объекта культурного наследия федерального значения "Одиночный курган высотой до 2 м. III тыс. до н.э – XIV в. н.э.", расположенного по адресу (местонахождение):
Волгоградская область, Урюпинский район, АКХ "Котовское"

Система координат: МСК 34-1

Номер характерной точки	X	Y
1	721275.9919	1223670.9571
2	721282.5820	1223686.8670
3	721275.9919	1223702.7769
4	721260.0820	1223709.3670
5	721244.1721	1223702.7769
6	721237.5820	1223686.8670
7	721244.1721	1223670.9571
8	721260.0820	1223664.3670
1	721275.9919	1223670.9571

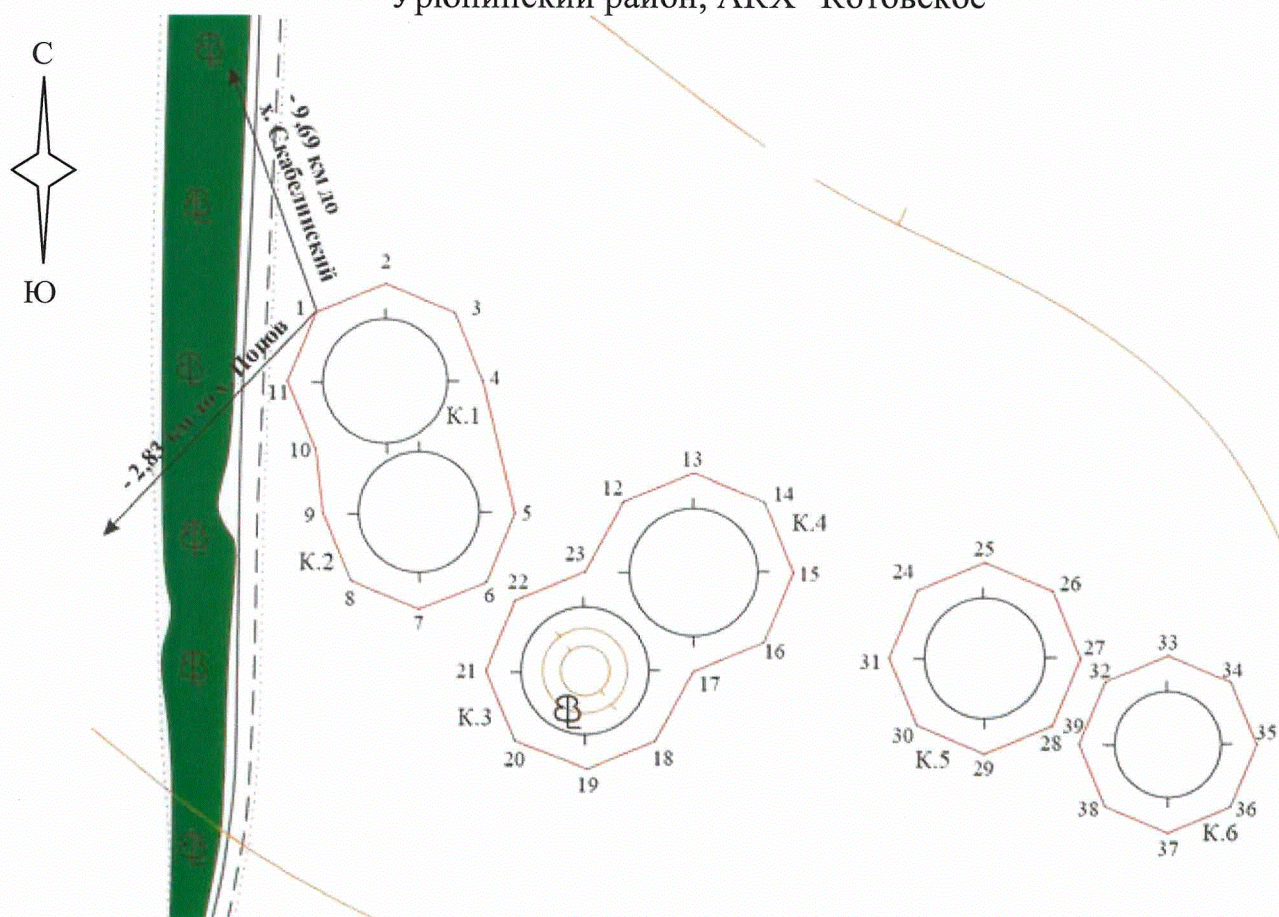
ПРИЛОЖЕНИЕ 7

к приказу комитета государственной
охраны объектов культурного
наследия Волгоградской области



от 26.02.2026 № 35-н

Границы территории объекта культурного наследия федерального значения "Курганная группа из 6 насыпей: высотой до 2 м. – 4 кургана, высотой до 3 м. – 1 курган, высотой до 4 м. – 1 курган, III тыс. до н.э. – XIV в. н.э.", расположенного по адресу (местонахождение): Волгоградская область, Урюпинский район, АКХ "Котовское"⁷

Схема границ территории объекта культурного наследия федерального значения "Курганная группа из 6 насыпей: высотой до 2 м. – 4 кургана, высотой до 3 м. – 1 курган, высотой до 4 м. – 1 курган, III тыс. до н.э. – XIV в. н.э.", расположенного по адресу (местонахождение): Волгоградская область, Урюпинский район, АКХ "Котовское"

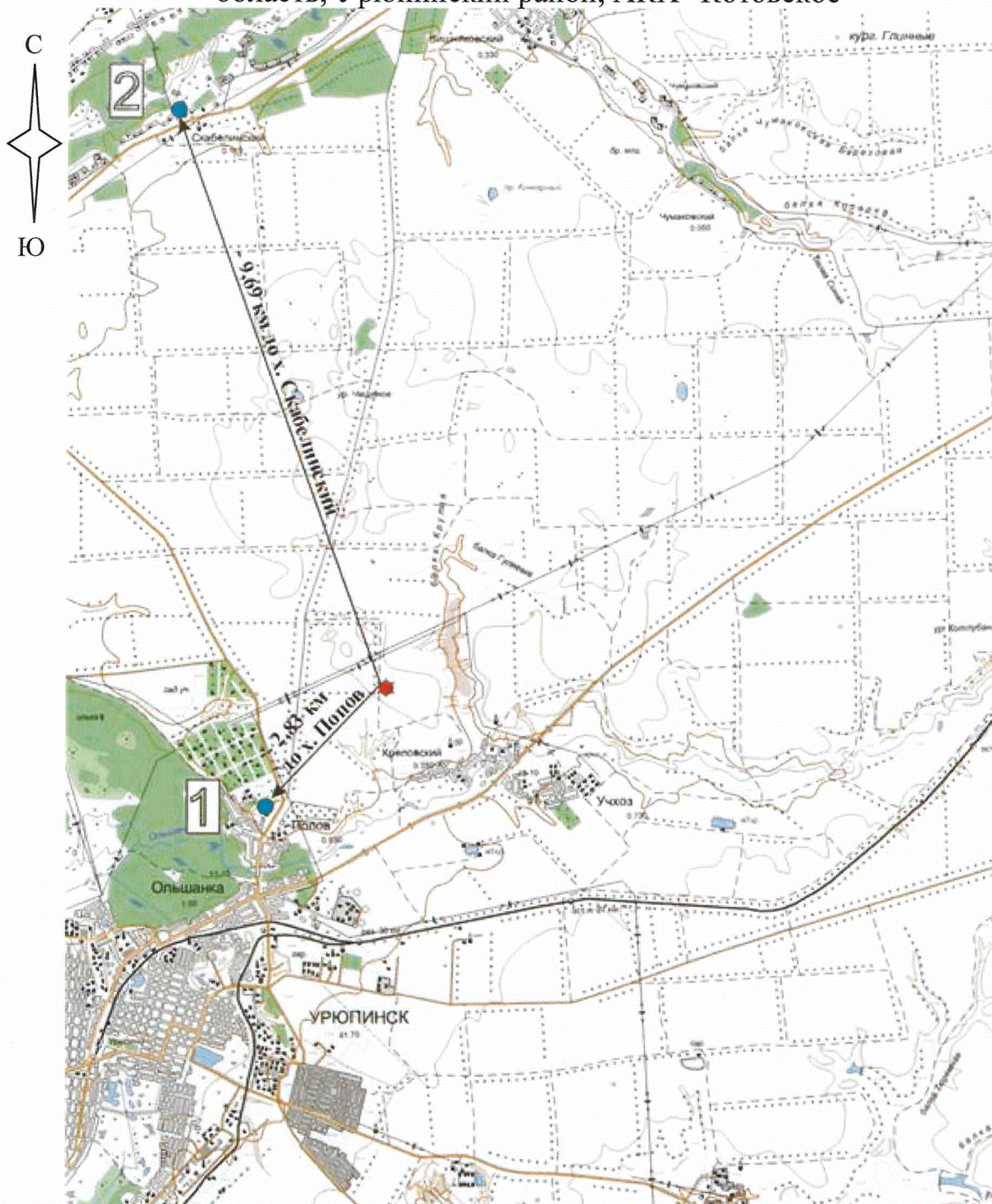


Условные обозначения:

-  - граница территории объекта культурного наследия;
-  - характерные точки границы территории объекта культурного наследия.

⁷ Адрес (местонахождение) и наименование объекта культурного наследия указаны в соответствии с актом федерального органа охраны объектов культурного наследия о регистрации объекта культурного наследия в Едином государственном реестре объектов культурного наследия (памятников истории и культуры) народов Российской Федерации.

Ситуационный план границ территории объекта культурного наследия федерального значения "Курганная группа из 6 насыпей: высотой до 2 м. – 4 кургана, высотой до 3 м. – 1 курган, высотой до 4 м. – 1 курган, III тыс. до н.э. – XIV в. н.э.", расположенного по адресу (местонахождение): Волгоградская область, Урюпинский район, АКХ "Котовское"



Условные обозначения:



- объект культурного наследия федерального значения "Курганная группа из 6 насыпей: высотой до 2 м. – 4 кургана, высотой до 3 м. – 1 курган, высотой до 4 м. – 1 курган, III тыс. до н.э. – XIV в. н.э.", расположенный по адресу (местонахождение): Волгоградская область, Урюпинский район, АКХ "Котовское".

Перечень координат характерных точек границ территории объекта культурного наследия федерального значения "Курганная группа из 6 насыпей: высотой до 2 м. – 4 кургана, высотой до 3 м. – 1 курган, высотой до 4 м. – 1 курган, III тыс. до н.э. – XIV в. н.э.", расположенного по адресу (местонахождение): Волгоградская область, Урюпинский район, АКХ "Котовское"

Система координат: МСК 34-1

Номер характерной точки	X	Y
1	721507.7474	1231225.7396
2	721515.8020	1231245.1850
3	721507.7474	1231264.6304
4	721488.3020	1231272.6850
5	721451.1330	1231281.1310
6	721432.0411	1231273.2229
7	721424.1330	1231254.1310
8	721432.0411	1231235.0391
9	721451.1330	1231227.1310
10	721468.8566	1231225.7396
11	721488.3020	1231217.6850
1	721507.7474	1231225.7396
12	721453.2210	1231311.5710
13	721461.4220	1231331.3700
14	721453.2210	1231351.1690
15	721433.4220	1231359.3700
16	721413.6230	1231351.1690
17	721405.4220	1231331.3700
18	721386.2170	1231320.2400
19	721378.0160	1231300.4410
20	721386.2170	1231280.6420
21	721406.0160	1231272.4410
22	721425.8150	1231280.6420
23	721434.0160	1231300.4410
12	721453.2210	1231311.5710
24	721427.2889	1231394.0681
25	721435.1970	1231413.1600
26	721427.2889	1231432.2519
27	721408.1970	1231440.1600
28	721389.1051	1231432.2519
29	721381.1970	1231413.1600
30	721389.1051	1231394.0681
31	721408.1970	1231386.1600

24	721427.2889	1231394.0681
32	721401.0527	1231446.8513
33	721408.3750	1231464.5290
34	721401.0527	1231482.2067
35	721383.3750	1231489.5290
36	721365.6973	1231482.2067
37	721358.3750	1231464.5290
38	721365.6973	1231446.8513
39	721383.3750	1231439.5290
32	721401.0527	1231446.8513

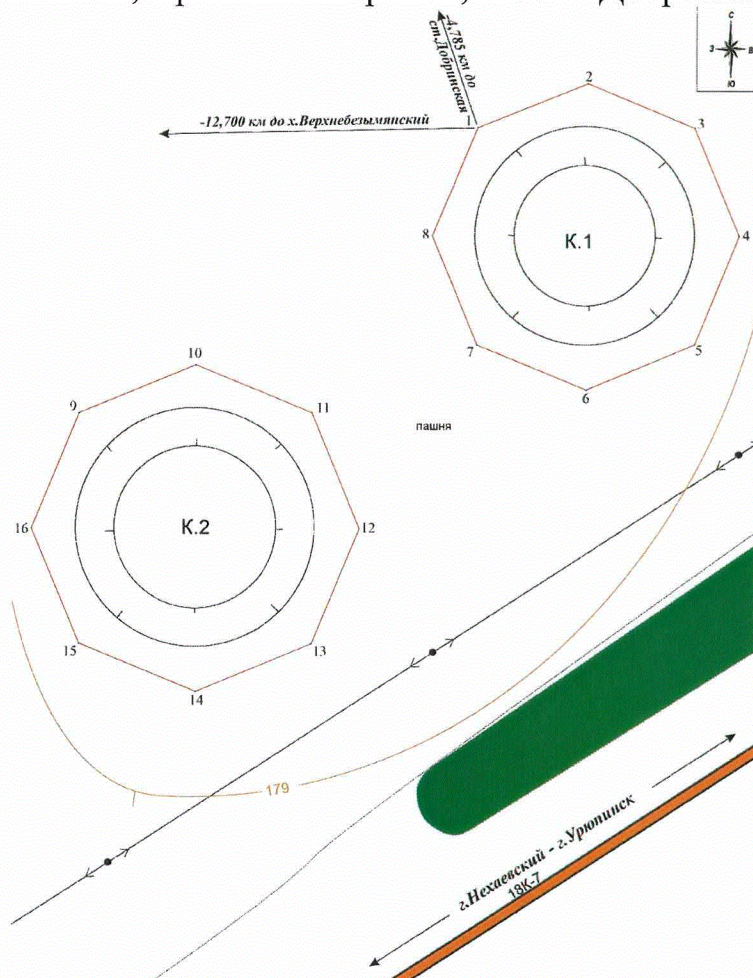
ПРИЛОЖЕНИЕ 8

к приказу комитета государственной
охраны объектов культурного
наследия Волгоградской области

от 26.02.2026 № 35-н

Границы территории объекта культурного наследия федерального значения
"Курганная группа из 2 насыпей высотой до 1 м. III тыс. до н.э. – XIV в. н.э.,
расположенного по адресу (местонахождение): Волгоградская область,
Урюпинский район, АОЗТ "Добринка"⁸

Схема границ территории объекта культурного наследия федерального значения
"Курганная группа из 2 насыпей высотой до 1 м. III тыс. до н.э. –
XIV в. н.э., расположенного по адресу (местонахождение): Волгоградская
область, Урюпинский район, АОЗТ "Добринка"



Условные обозначения:

- граница территории объекта культурного наследия;
- 1 - 16 - характерные точки границы территории объекта культурного наследия.

⁸ Адрес (местонахождение) и наименование объекта культурного наследия указаны в соответствии с актом федерального органа охраны объектов культурного наследия о регистрации объекта культурного наследия в Едином государственном реестре объектов культурного наследия (памятников истории и культуры) народов Российской Федерации.

Ситуационный план границ территории объекта культурного наследия федерального значения "Курганная группа из 2 насыпей высотой до 1 м. III тыс. до н.э. – XIV в. н.э., расположенного по адресу (местонахождение): Волгоградская область, Урюпинский район, АОЗТ "Добринка"



Условные обозначения:



- объект культурного наследия федерального значения "Курганная группа из 2 насыпей высотой до 1 м. III тыс. до н.э. – XIV в. н.э., расположенный по адресу (местонахождение): Волгоградская область, Урюпинский район, АОЗТ "Добринка".

Перечень координат характерных точек границ территории объекта культурного наследия федерального значения "Курганная группа из 2 насыпей высотой до 1 м. III тыс. до н.э. – XIV в. н.э., расположенного по адресу (местонахождение): Волгоградская область, Урюпинский район, АОЗТ "Добринка"

Система координат: МСК 34-1

Номер характерной точки	X	Y
1	713975.477	1216945.452
2	713985.883	1216971.841
3	713974.635	1216997.879
4	713948.320	1217008.320
5	713922.352	1216997.045
6	713911.940	1216970.662
7	713923.185	1216944.616
8	713949.503	1216934.175
1	713975.477	1216945.452
9	713908.312	1216848.558
10	713919.428	1216876.728
11	713907.422	1216904.527
12	713879.328	1216915.679
13	713851.601	1216903.640
14	713840.492	1216875.468
15	713852.501	1216847.668
16	713880.592	1216836.515
9	713908.312	1216848.558

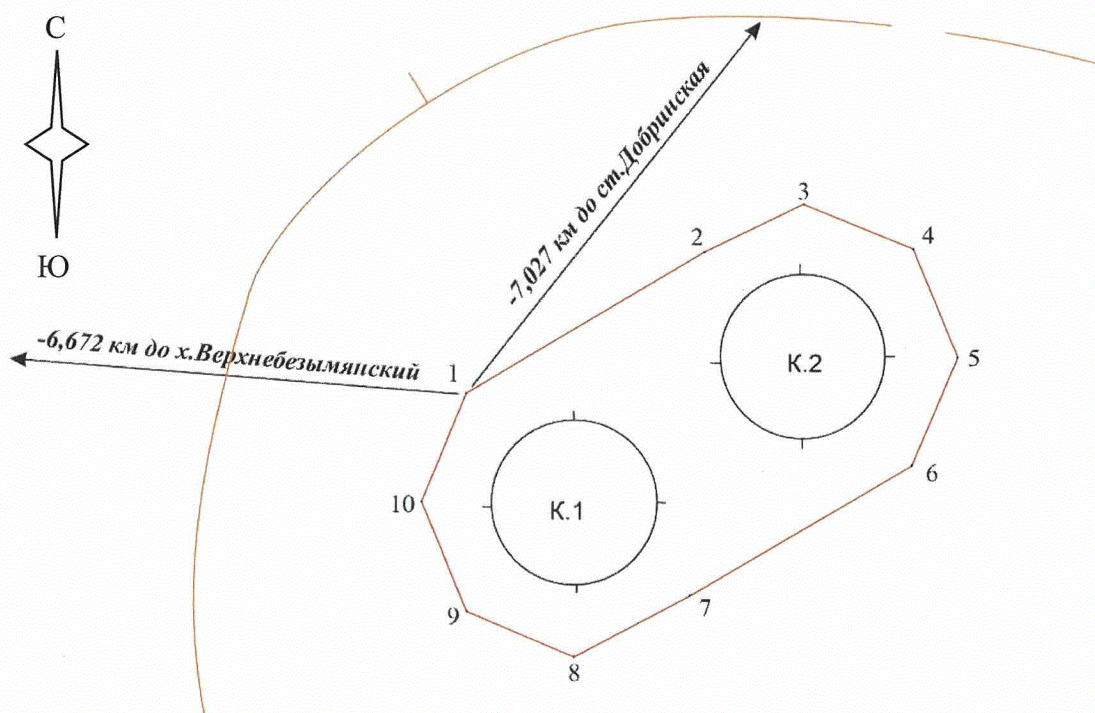
ПРИЛОЖЕНИЕ 9

к приказу комитета государственной
охраны объектов культурного
наследия Волгоградской области

от 26.02.2026 № 35-н

Границы территории объекта культурного наследия федерального значения
"Курганная группа из 2 насыпей высотой до 1 м. III тыс. до н.э. – XIV в. н.э.",
расположенного по адресу (местонахождение): Волгоградская область,
Урюпинский район, АОЗТ "Добринка"⁹

Схема границ территории объекта культурного наследия федерального значения
"Курганная группа из 2 насыпей высотой до 1 м. III тыс. до н.э. –
XIV в. н.э.", расположенного по адресу (местонахождение): Волгоградская
область, Урюпинский район, АОЗТ "Добринка"



Условные обозначения:

- - граница территории объекта культурного наследия;
- 1 - 10 - характерные точки границы территории объекта культурного наследия.

⁹ Адрес (местонахождение) и наименование объекта культурного наследия указаны в соответствии с актом федерального органа охраны объектов культурного наследия о регистрации объекта культурного наследия в Едином государственном реестре объектов культурного наследия (памятников истории и культуры) народов Российской Федерации.

Ситуационный план границ территории объекта культурного наследия федерального значения "Курганная группа из 2 насыпей высотой до 1 м. III тыс. до н.э. – XIV в. н.э.", расположенного по адресу (местонахождение): Волгоградская область, Урюпинский район, АОЗТ "Добринка"



Условные обозначения:



- объект культурного наследия федерального значения "Курганная группа из 2 насыпей высотой до 1 м. III тыс. до н.э. – XIV в. н.э.", расположенный по адресу (местонахождение): Волгоградская область, Урюпинский район, АОЗТ "Добринка".

Перечень координат характерных точек границ территории объекта культурного наследия федерального значения "Курганная группа из 2 насыпей высотой до 1 м. III тыс. до н.э. – XIV в. н.э.", расположенного по адресу (местонахождение): Волгоградская область, Урюпинский район, АОЗТ "Добринка"

Система координат: МСК 34-1

Номер характерной точки	X	Y
1	713298.489	1210903.017
2	713318.343	1210935.103
3	713324.374	1210950.443
4	713317.822	1210965.570
5	713302.521	1210971.619
6	713287.436	1210965.049
7	713267.588	1210932.961
8	713261.551	1210917.620
9	713268.109	1210902.495
10	713283.407	1210896.450
1	713298.489	1210903.017

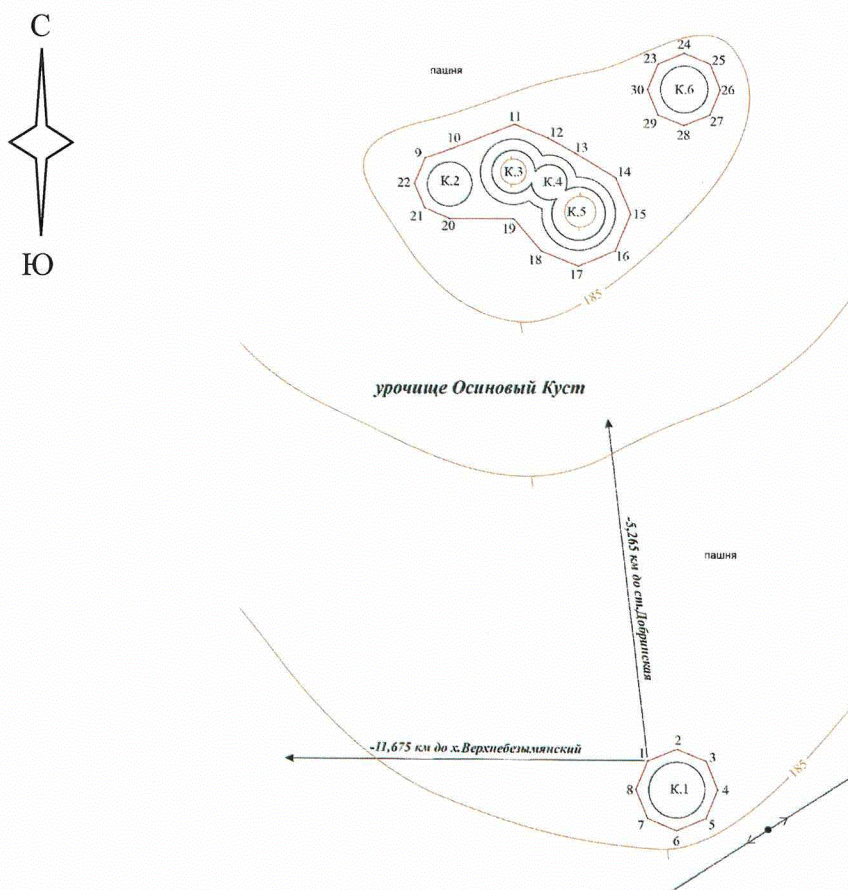
ПРИЛОЖЕНИЕ 10

к приказу комитета государственной
охраны объектов культурного
наследия Волгоградской области

от 26.02.2026 № 35-н

Границы территории объекта культурного наследия федерального значения "Курганная группа из 3 насыпей: высотой до 1 м. – 3 кургана, высотой до 2 м. – 2 кургана, высотой до 3 м. – 1 курган, III тыс. до н.э. – XIV в. н.э.", расположенного по адресу (местонахождение): Волгоградская область, Урюпинский район, АОЗТ "Добринка"¹⁰

Схема границ территории объекта культурного наследия федерального значения "Курганная группа из 3 насыпей: высотой до 1 м. – 3 кургана, высотой до 2 м. – 2 кургана, высотой до 3 м. – 1 курган, III тыс. до н.э. – XIV в. н.э.", расположенного по адресу (местонахождение): Волгоградская область, Урюпинский район, АОЗТ "Добринка"



Условные обозначения:

- - граница территории объекта культурного наследия;
- 1 - 30 - характерные точки границы территории объекта культурного наследия.

¹⁰ Адрес (местонахождение) и наименование объекта культурного наследия указаны в соответствии с актом федерального органа охраны объектов культурного наследия о регистрации объекта культурного наследия в Едином государственном реестре объектов культурного наследия (памятников истории и культуры) народов Российской Федерации.

Ситуационный план границ территории объекта культурного наследия федерального значения "Курганная группа из 3 насыпей: высотой до 1 м. – 3 кургана, высотой до 2 м. – 2 кургана, высотой до 3 м. – 1 курган, III тыс. до н.э. – XIV в. н.э.", расположенного по адресу (местонахождение): Волгоградская область, Урюпинский район, АОЗТ "Добринка"



Условные обозначения:



- объект культурного наследия федерального значения "Курганная группа из 3 насыпей: высотой до 1 м. – 3 кургана, высотой до 2 м. – 2 кургана, высотой до 3 м. – 1 курган, III тыс. до н.э. – XIV в. н.э.", расположенный по адресу (местонахождение): Волгоградская область, Урюпинский район, АОЗТ "Добринка".

Перечень координат характерных точек границ территории объекта культурного наследия федерального значения "Курганная группа из 3 насыпей: высотой до 1 м. – 3 кургана, высотой до 2 м. – 2 кургана, высотой до 3 м. – 1 курган, III тыс. до н.э. – XIV в. н.э.", расположенного по адресу (местонахождение): Волгоградская область, Урюпинский район, АОЗТ "Добринка"

Система координат: МСК 34-1

Номер характерной точки	X	Y
1	713319.099	1215909.699
2	713328.099	1215932.522
3	713318.367	1215955.044
4	713295.606	1215964.066
5	713273.142	1215954.314
6	713264.146	1215931.489
7	713273.874	1215908.967
8	713296.641	1215899.940
1	713319.099	1215909.699
9	713795.256	1215740.689
10	713802.984	1215760.305
11	713820.925	1215811.151
12	713809.675	1215837.187
13	713796.499	1215860.476
14	713778.268	1215890.068
15	713749.105	1215901.633
16	713720.327	1215889.140
17	713708.798	1215859.894
18	713721.269	1215831.039
19	713746.988	1215809.955
20	713748.028	1215759.416
21	713756.384	1215740.060
22	713775.950	1215732.305
9	713795.256	1215740.689
23	713867.164	1215924.557
24	713875.184	1215944.881
25	713866.515	1215964.939
26	713846.240	1215972.979
27	713826.234	1215964.287
28	713818.224	1215943.961
29	713826.886	1215923.904
30	713847.162	1215915.861
23	713867.164	1215924.557