



КОМИТЕТ ГОСУДАРСТВЕННОЙ ОХРАНЫ
ОБЪЕКТОВ КУЛЬТУРНОГО НАСЛЕДИЯ
ВОЛГОГРАДСКОЙ ОБЛАСТИ
(ОБЛКУЛЬТНАСЛЕДИЕ)

ПРИКАЗ

27 января 2026 г.

№ 7-н

Волгоград

Об утверждении границ и режима использования территории объектов культурного наследия федерального значения, являющихся памятниками археологии, расположенных на территории Старополтавского, Котельниковского и Урюпинского районов Волгоградской области

В соответствии со статьей 3.1, пунктом 2 статьи 33 Федерального закона от 25 июня 2002 г. № 73-ФЗ "Об объектах культурного наследия (памятниках истории и культуры) народов Российской Федерации", пунктом 8 требований к составлению проектов границ территорий объектов культурного наследия, утвержденных приказом Министерства культуры Российской Федерации от 04 июня 2015 г. № 1745, Положением о комитете государственной охраны объектов культурного наследия Волгоградской области, утвержденным постановлением Администрации Волгоградской области от 19 декабря 2016 г. № 697-п, п р и к а з ы в а ю :

1. Утвердить:

1.1. Границы территории объекта культурного наследия федерального значения "Курганная группа "Широкая" 1 курган высотой до 2 м., 1 курган высотой до 1 м. III тыс. до н.э. – XIV в. н.э.", расположенного по адресу (местонахождение): Волгоградская область, Старополтавский район, ГПЗ им. "Парижской коммуны", согласно приложению 1;

1.2. Границы территории объекта культурного наследия федерального значения "Курганная группа – III 1 курган высотой до 2 м., 1 курган высотой до 1 м. III тыс. до н.э. – XIV в. н.э.", расположенного по адресу (местонахождение): Волгоградская область, Старополтавский район, ГПЗ им. "Парижской коммуны", согласно приложению 2;

1.3. Границы территории объекта культурного наследия федерального значения "Курган "Нижне-Черни-1" высотой 1,7 м. III тыс. до н.э. – XIV в. н.э.", расположенного по адресу (местонахождение): Волгоградская область, Котельниковский район, клх. "Путь к коммунизму", согласно приложению 3;

1.4. Границы территории объекта культурного наследия федерального значения "Курганная группа из 5 насыпей: высотой до 1 м. – 4 кургана, высотой до 2 м. – 1 курган. III тыс. до н.э. – XIV в. н.э.", расположенного по адресу (местонахождение): Волгоградская область, Урюпинский район, АОЗТ "Салтыньское", согласно приложению 4;

1.5. Границы территории объекта культурного наследия федерального значения "Одиночный курган высотой до 2 м. III тыс. до н.э. – XIV в. н.э.", расположенного по адресу (местонахождение): Волгоградская область, Урюпинский район, АКХ "Ленинский путь", согласно приложению 5;

1.6. Границы территории объекта культурного наследия федерального значения "Одиночный курган высотой до 3 м. III тыс. до н.э. – XIV в. н.э.", расположенного по адресу (местонахождение): Волгоградская область, Урюпинский район, АКХ "Ленинский путь", согласно приложению 6;

1.7. Границы территории объекта культурного наследия федерального значения "Одиночный курган высотой до 3 м. III тыс. до н.э. – XIV в. н.э.", расположенного по адресу (местонахождение): Волгоградская область, Урюпинский район, АКХ "Ленинский путь", согласно приложению 7;

1.8. Границы территории объекта культурного наследия федерального значения "Одиночный курган высотой до 2 м. III тыс. до н.э. – XIV в. н.э.", расположенного по адресу (местонахождение): Волгоградская область, Урюпинский район, АОЗТ "Беспаловское", согласно приложению 8;

1.9. Границы территории объекта культурного наследия федерального значения "Одиночный курган высотой до 2 м. III тыс. до н.э. – XIV в. н.э.", расположенного по адресу (местонахождение): Волгоградская область, Урюпинский район, АОЗТ "Беспаловское", согласно приложению 9;

1.10. Границы территории объекта культурного наследия федерального значения "Одиночный курган высотой до 4 м. III тыс. до н.э. – XIV в. н.э.", расположенного по адресу (местонахождение): Волгоградская область, Урюпинский район, АОЗТ "Новая Россия", согласно приложению 10.

2. Режим использования территории объектов культурного наследия федерального значения, являющихся памятниками археологии, расположенных на территории Старополтавского, Котельниковского и Урюпинского районов Волгоградской области, указанных в пункте 1 настоящего приказа, установлен пунктом 5 статьи 5.1 Федерального закона от 25 июня 2002 г. № 73-ФЗ "Об объектах культурного наследия (памятниках истории и культуры) народов Российской Федерации".

3. Настоящий приказ вступает в силу со дня его подписания и подлежит официальному опубликованию.

Председатель комитета



А.Ю.Баженов

ПРИЛОЖЕНИЕ 1

к приказу комитета государственной
охраны объектов культурного
наследия Волгоградской области

от 27.01.2026 № 7-н


Границы территории объекта культурного наследия федерального значения "Курганная группа "Широкая" 1 курган высотой до 2 м., 1 курган высотой до 1 м. III тыс. до н.э. – XIV в. н.э.", расположенного по адресу (местонахождение):

Волгоградская область, Старополтавский район,

ГПЗ им. "Парижской коммуны"¹

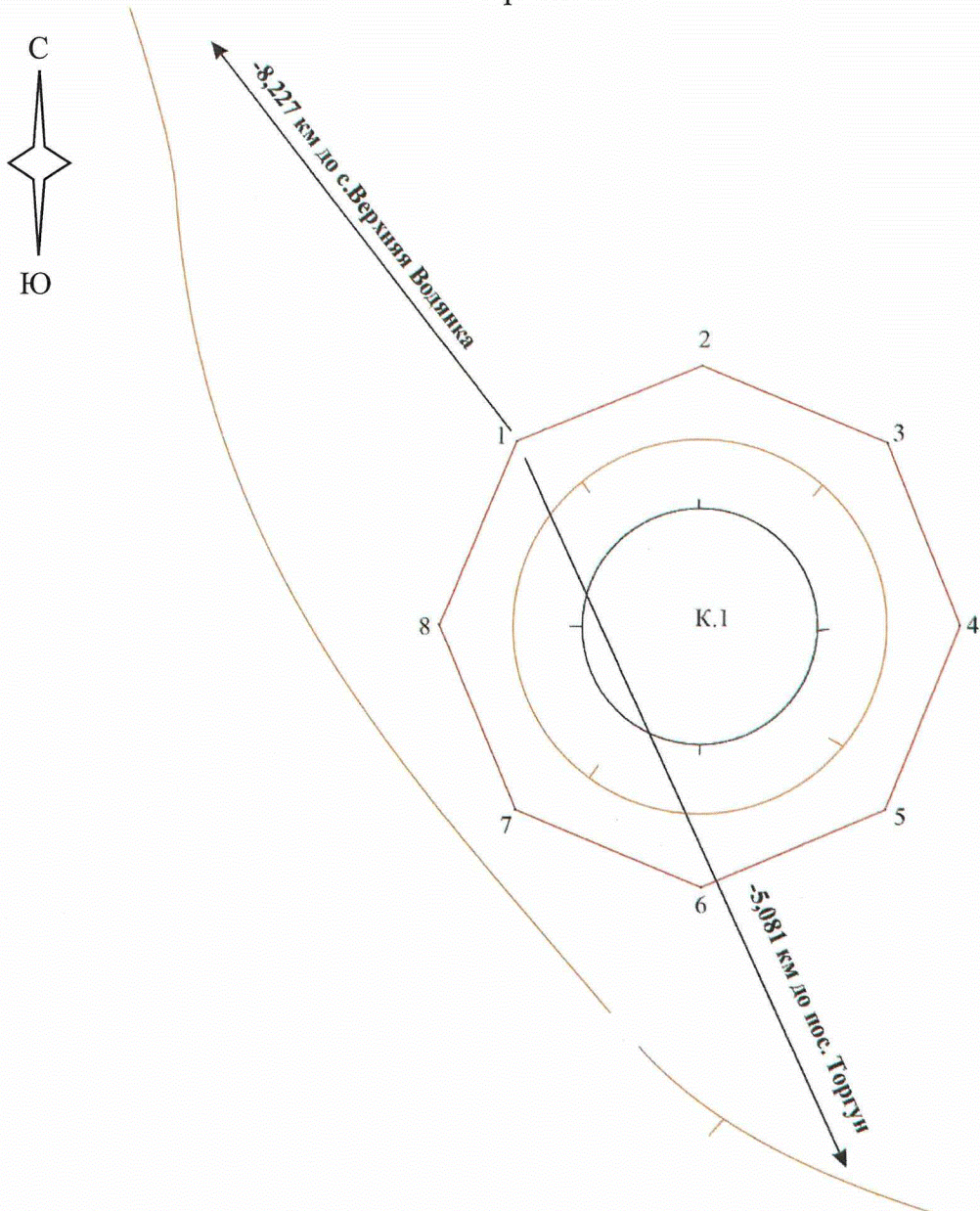
Схема границ территории объекта культурного наследия федерального значения "Курганная группа "Широкая" 1 курган высотой до 2 м., 1 курган высотой до 1 м. III тыс. до н.э. – XIV в. н.э.", расположенного по адресу (местонахождение): Волгоградская область, Старополтавский район,

ГПЗ им. "Парижской коммуны"




¹ Адрес (местонахождение) и наименование объекта культурного наследия указаны в соответствии с актом федерального органа охраны объектов культурного наследия о регистрации объекта культурного наследия в Едином государственном реестре объектов культурного наследия (памятников истории и культуры) народов Российской Федерации.

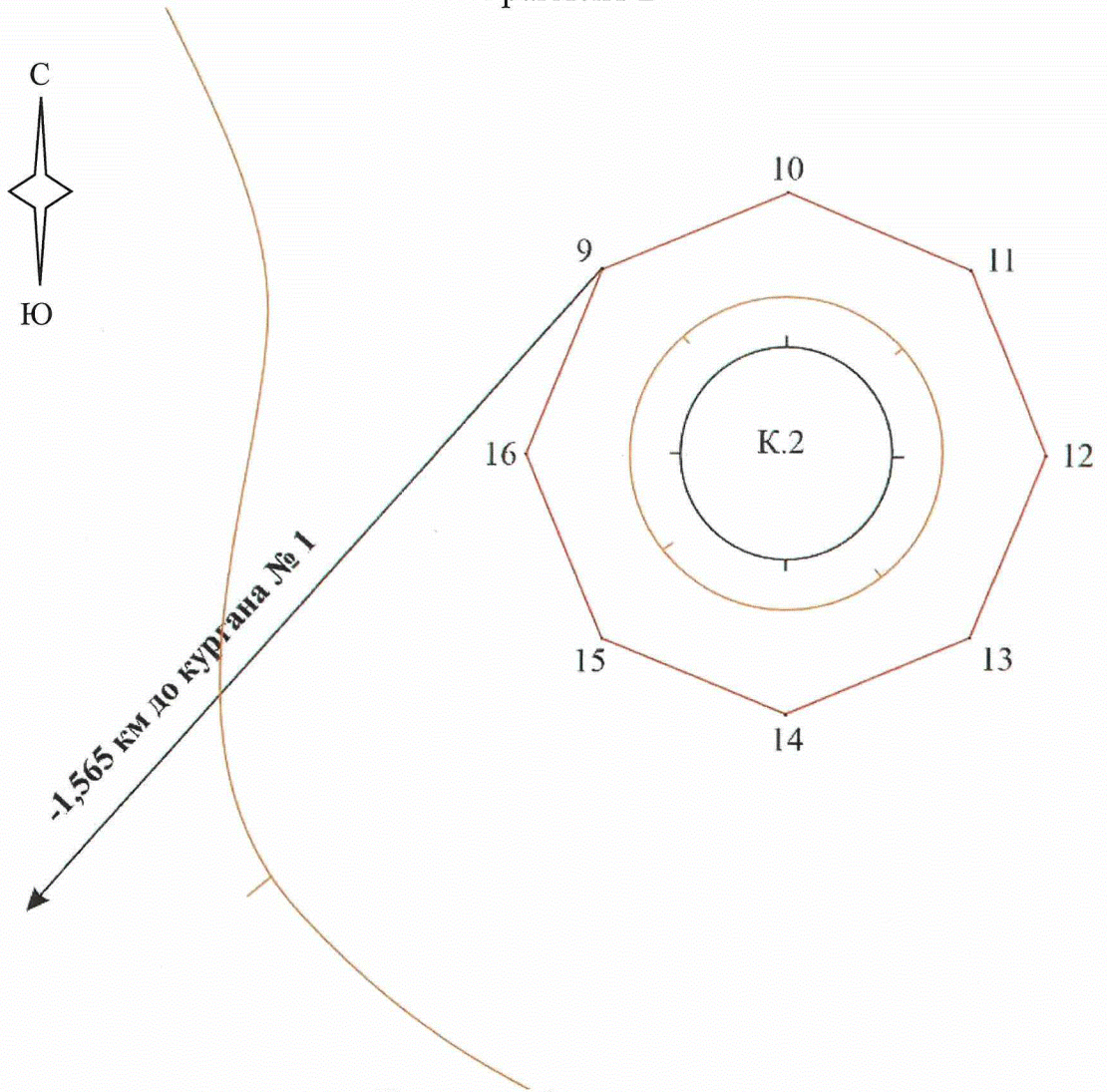
Фрагмент 1




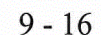
Условные обозначения:

-  - граница территории объекта культурного наследия;
1 - 8 - характерные точки границы территории объекта культурного наследия.

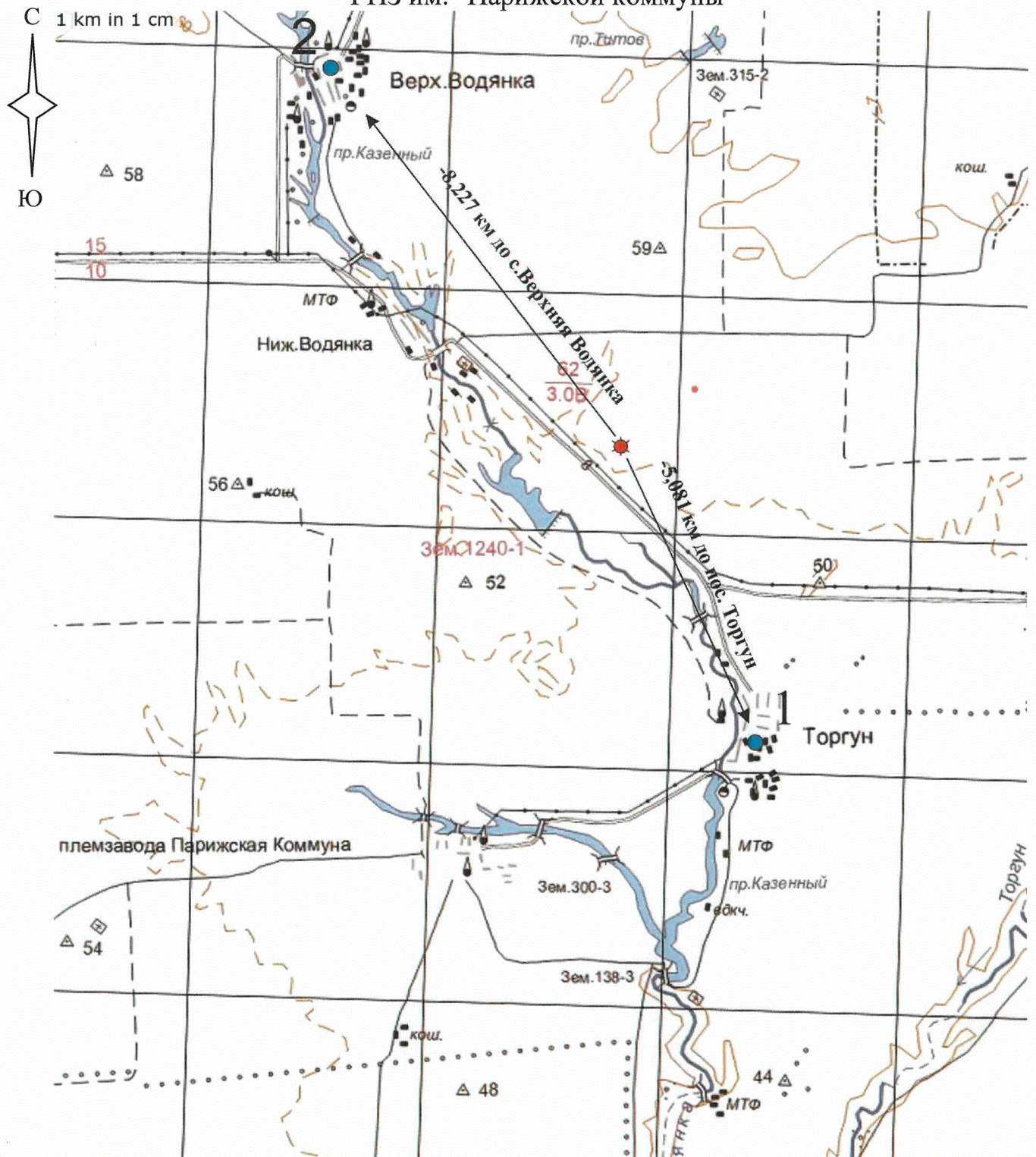
Фрагмент 2



Условные обозначения:

-  - граница территории объекта культурного наследия;
- 9 - 16  - характерные точки границы территории объекта культурного наследия.

Ситуационный план границ территории объекта культурного наследия федерального значения "Курганная группа "Широкая" 1 курган высотой до 2 м., 1 курган высотой до 1 м. III тыс. до н.э. – XIV в. н.э.", расположенного по адресу (местонахождение): Волгоградская область, Старополтавский район, ГПЗ им. "Парижской коммуны"



Условные обозначения:



- объект культурного наследия федерального значения "Курганная группа "Широкая" 1 курган высотой до 2 м., 1 курган высотой до 1 м. III тыс. до н.э. – XIV в. н.э.", расположенный по адресу (местонахождение): Волгоградская область, Старополтавский район, ГПЗ им. "Парижской коммуны".

Перечень координат характерных точек границ территории объекта культурного наследия федерального значения "Курганная группа "Широкая" 1 курган высотой до 2 м., 1 курган высотой до 1 м. III тыс. до н.э. – XIV в. н.э.", расположенного по адресу (местонахождение): Волгоградская область, Старополтавский район, ГПЗ им. "Парижской коммуны"

Система координат: МСК 34-2

Номер характерной точки	X	Y
1	665064.867	2380293.488
2	665075.937	2380319.189
3	665065.641	2380345.209
4	665040.019	2380356.316
5	665014.064	2380345.994
6	665002.991	2380320.293
7	665013.281	2380294.269
8	665038.912	2380283.170
1	665064.867	2380293.488
9	666043.901	2381516.946
10	666052.096	2381535.954
11	666044.486	2381555.202
12	666025.532	2381563.423
13	666006.334	2381555.793
14	665998.133	2381536.784
15	666005.742	2381517.532
16	666024.700	2381509.312
9	666043.901	2381516.946

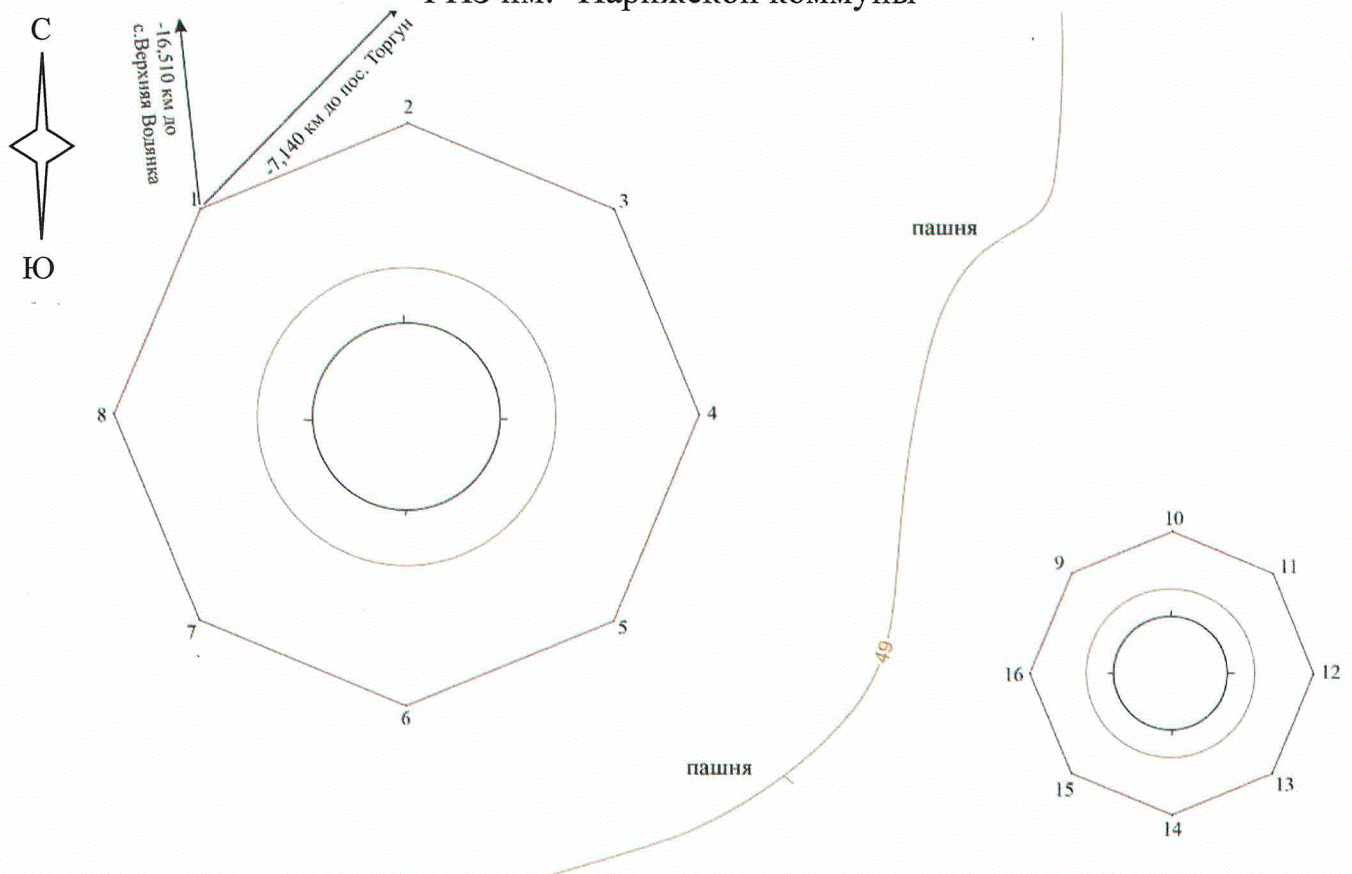
ПРИЛОЖЕНИЕ 2

к приказу комитета государственной
охраны объектов культурного
наследия Волгоградской области

от 27.01.2026 № 7-н

Границы территории объекта культурного наследия федерального значения
"Курганная группа – III 1 курган высотой до 2 м., 1 курган высотой до 1 м.
III тыс. до н.э. – XIV в. н.э.", расположенного по адресу (местонахождение):
Волгоградская область, Старополтавский район,
ГПЗ им. "Парижской коммуны"²

Схема границ территории объекта культурного наследия федерального значения
"Курганная группа – III 1 курган высотой до 2 м., 1 курган высотой
до 1 м. III тыс. до н.э. – XIV в. н.э.", расположенного по адресу
(местонахождение): Волгоградская область, Старополтавский район,
ГПЗ им. "Парижской коммуны"

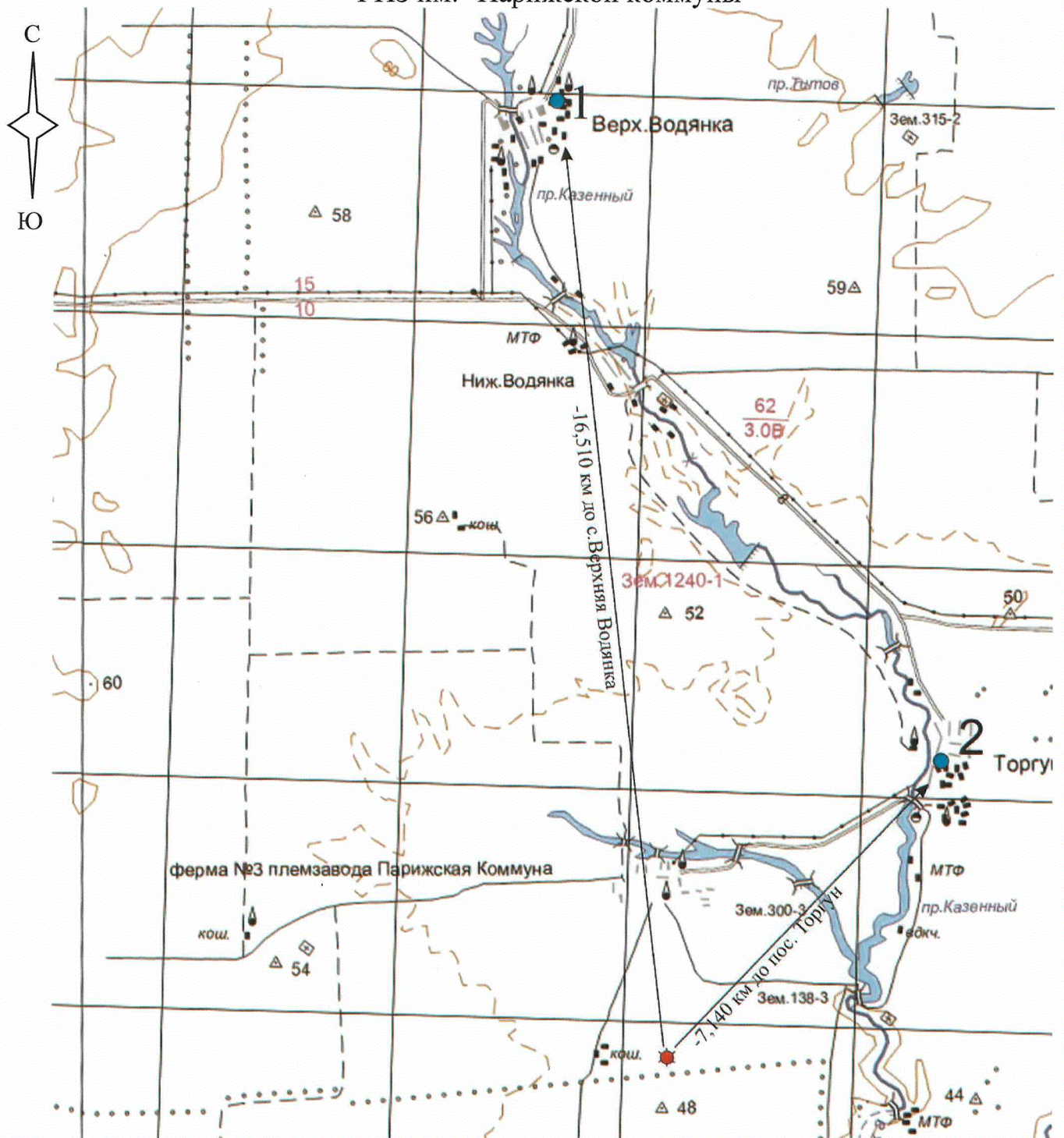


Условные обозначения:


- - граница территории объекта культурного наследия;
- 1 - 16 - характерные точки границы территории объекта культурного наследия.

² Адрес (местонахождение) и наименование объекта культурного наследия указаны в соответствии с актом федерального органа охраны объектов культурного наследия о регистрации объекта культурного наследия в Едином государственном реестре объектов культурного наследия (памятников истории и культуры) народов Российской Федерации.

Ситуационный план границ территории объекта культурного наследия федерального значения "Курганная группа – III 1 курган высотой до 2 м., 1 курган высотой до 1 м. III тыс. до н.э. – XIV в. н.э.", расположенного по адресу (местонахождение): Волгоградская область, Старополтавский район, ГПЗ им. "Парижской коммуны"



Условные обозначения:

-  - объект культурного наследия федерального значения "Курганная группа – III 1 курган высотой до 2 м., 1 курган высотой до 1 м. III тыс. до н.э. – XIV в. н.э.", расположенный по адресу (местонахождение): Волгоградская область, Старополтавский район, ГПЗ им. "Парижской коммуны".

Перечень координат характерных точек границ территории объекта культурного наследия федерального значения "Курганная группа – III 1 курган высотой до 2 м., 1 курган высотой до 1 м. III тыс. до н.э. – XIV в. н.э.", расположенного по адресу (местонахождение): Волгоградская область, Старополтавский район, ГПЗ им. "Парижской коммуны"

Система координат: МСК 34-2

Номер характерной точки	X	Y
1	655114.690	2377669.399
2	655130.297	2377705.663
3	655115.755	2377742.368
4	655079.592	2377758.010
5	655042.983	2377743.437
6	655027.378	2377707.166
7	655041.914	2377670.457
8	655078.085	2377654.811
1	655114.690	2377669.399
9	655052.582	2377824.030
10	655060.164	2377841.633
11	655053.100	2377859.452
12	655035.547	2377867.044
13	655017.775	2377859.969
14	655010.200	2377842.364
15	655017.254	2377824.543
16	655034.814	2377816.947
9	655052.582	2377824.030

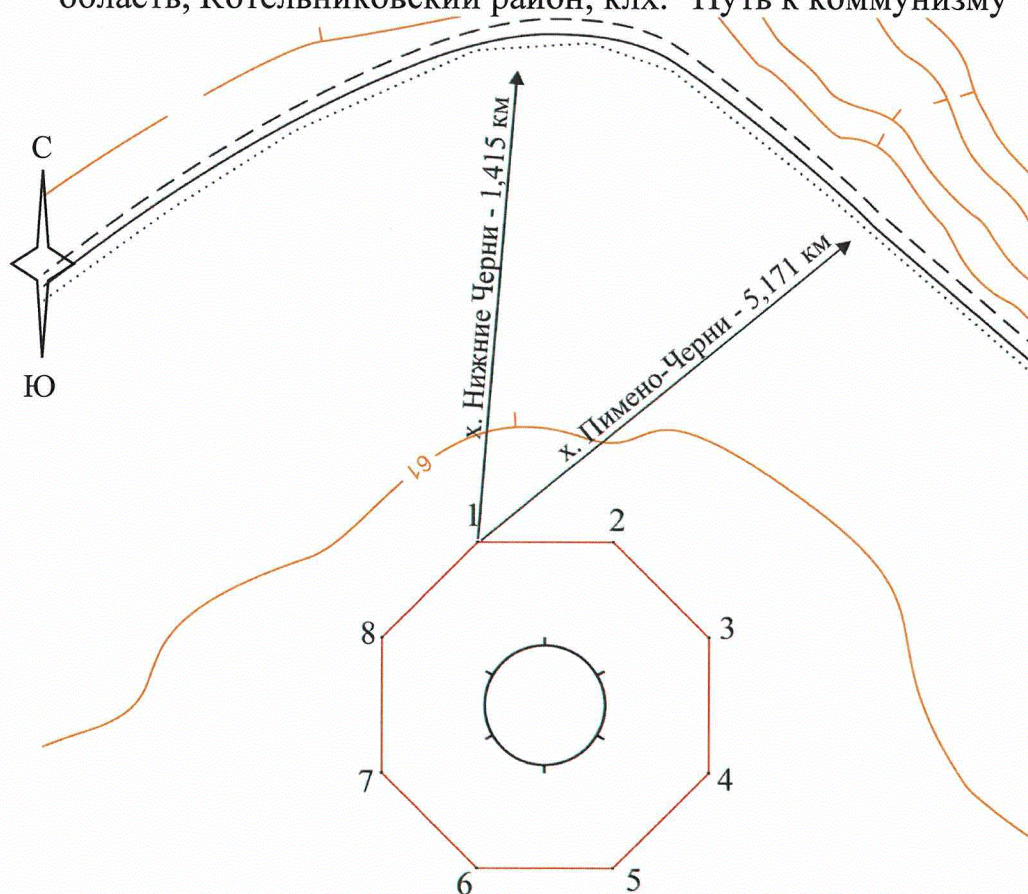
ПРИЛОЖЕНИЕ 3

к приказу комитета государственной
охраны объектов культурного
наследия Волгоградской области

от 27.01.2026 № 7-н

Границы территории объекта культурного наследия федерального значения
"Курган "Нижне-Черни-1" высотой 1,7 м. III тыс. до н.э. – XIV в. н.э.",
расположенного по адресу (местонахождение): Волгоградская область,
Котельниковский район, клх. "Путь к коммунизму"³

Схема границ территории объекта культурного наследия федерального значения
"Курган "Нижне-Черни-1" высотой 1,7 м. III тыс. до н.э. –
XIV в. н.э.", расположенного по адресу (местонахождение): Волгоградская
область, Котельниковский район, клх. "Путь к коммунизму"

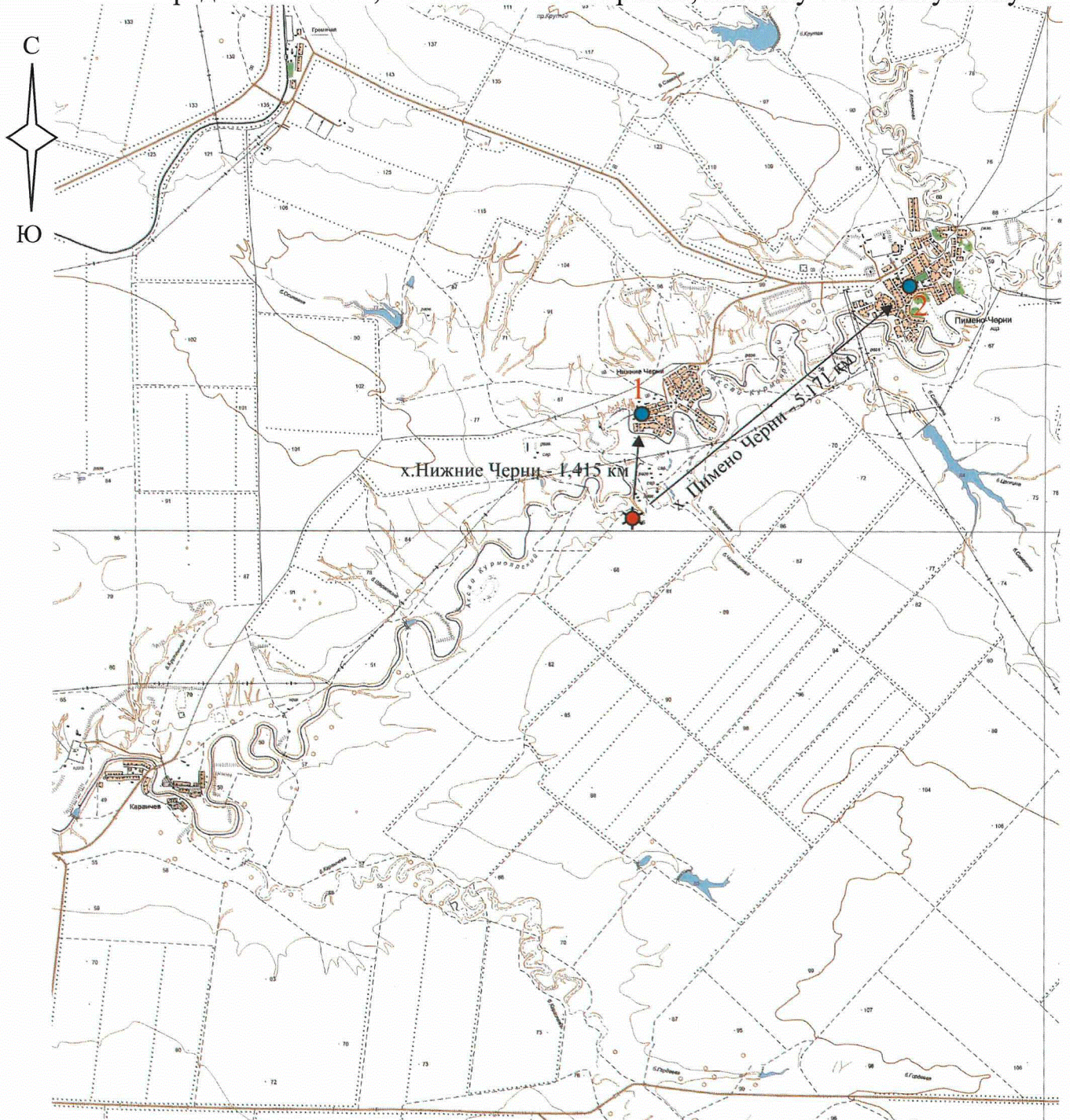


Условные обозначения:

- - граница территории объекта культурного наследия;
- 1 - 8 - характерные точки границы территории объекта культурного наследия.

³ Адрес (местонахождение) и наименование объекта культурного наследия указаны в соответствии с актом федерального органа охраны объектов культурного наследия о регистрации объекта культурного наследия в Едином государственном реестре объектов культурного наследия (памятников истории и культуры) народов Российской Федерации.

Ситуационный план границ территории объекта культурного наследия федерального значения "Курган "Нижне-Черни-1" высотой 1,7 м. III тыс. до н.э. – XIV в. н.э.", расположенного по адресу (местонахождение): Волгоградская область, Котельниковский район, клх. "Путь к коммунизму"



Условные обозначения:



- объект культурного наследия федерального значения "Курган "Нижне-Черни-1" высотой 1,7 м. III тыс. до н.э. – XIV в. н.э.", расположенный по адресу (местонахождение): Волгоградская область, Котельниковский район, клх. "Путь к коммунизму".

Перечень координат характерных точек границ территории объекта культурного наследия федерального значения "Курган "Нижне-Черни-1" высотой 1,7 м. III тыс. до н.э. – XIV в. н.э.", расположенного по адресу (местонахождение): Волгоградская область, Котельниковский район, клх. "Путь к коммунизму"

Система координат: МСК 34-1

Номер характерной точки	X	Y
1	367003.7352	1327843.4459
2	367003.7352	1327873.6779
3	366982.3580	1327895.0551
4	366952.1260	1327895.0551
5	366930.7487	1327873.6779
6	366930.7487	1327843.4459
7	366952.1260	1327822.0686
8	366982.3580	1327822.0686
1	367003.7352	1327843.4459

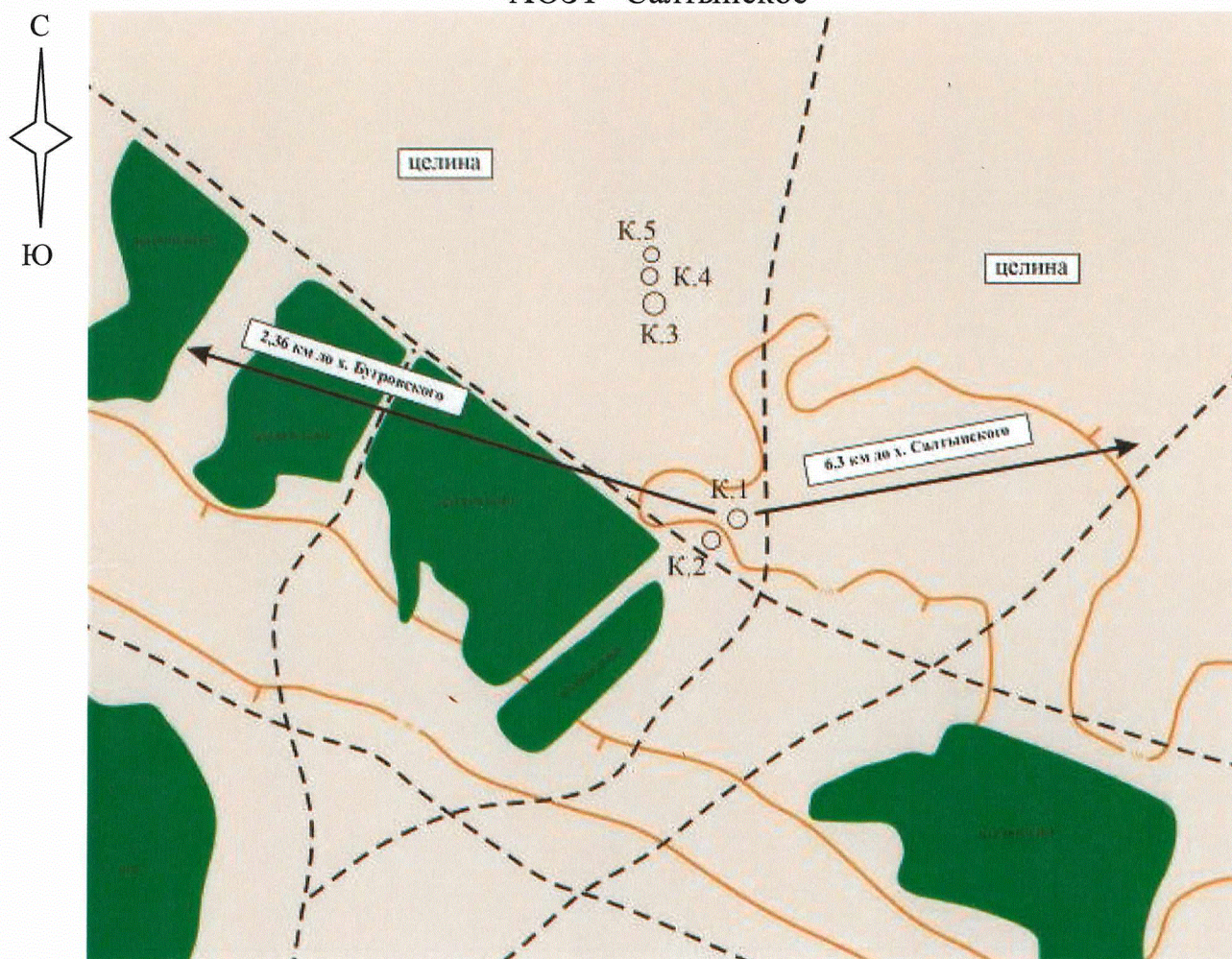
ПРИЛОЖЕНИЕ 4

к приказу комитета государственной
охраны объектов культурного
наследия Волгоградской области

от 27.01.2026 № 7-н

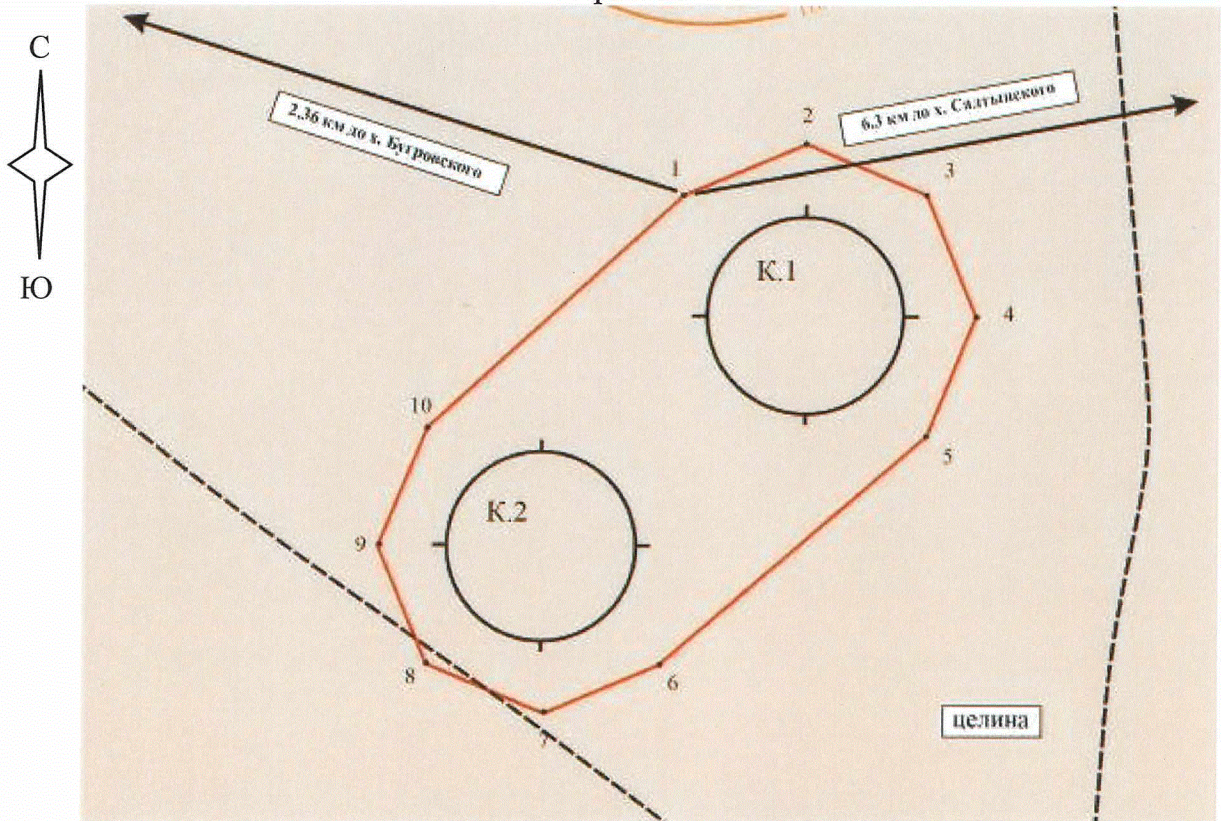
Границы территории объекта культурного наследия федерального значения "Курганная группа из 5 насыпей: высотой до 1 м. – 4 кургана, высотой до 2 м. – 1 курган. III тыс. до н.э. – XIV в. н.э.", расположенного по адресу (местонахождение): Волгоградская область, Урюпинский район, АОЗТ "Салтыньское"⁴

Схема границ территории объекта культурного наследия федерального значения "Курганная группа из 5 насыпей: высотой до 1 м. – 4 кургана, высотой до 2 м. – 1 курган. III тыс. до н.э. – XIV в. н.э.", расположенного по адресу (местонахождение): Волгоградская область, Урюпинский район, АОЗТ "Салтыньское"



⁴ Адрес (местонахождение) и наименование объекта культурного наследия указаны в соответствии с актом федерального органа охраны объектов культурного наследия о регистрации объекта культурного наследия в Едином государственном реестре объектов культурного наследия (памятников истории и культуры) народов Российской Федерации.

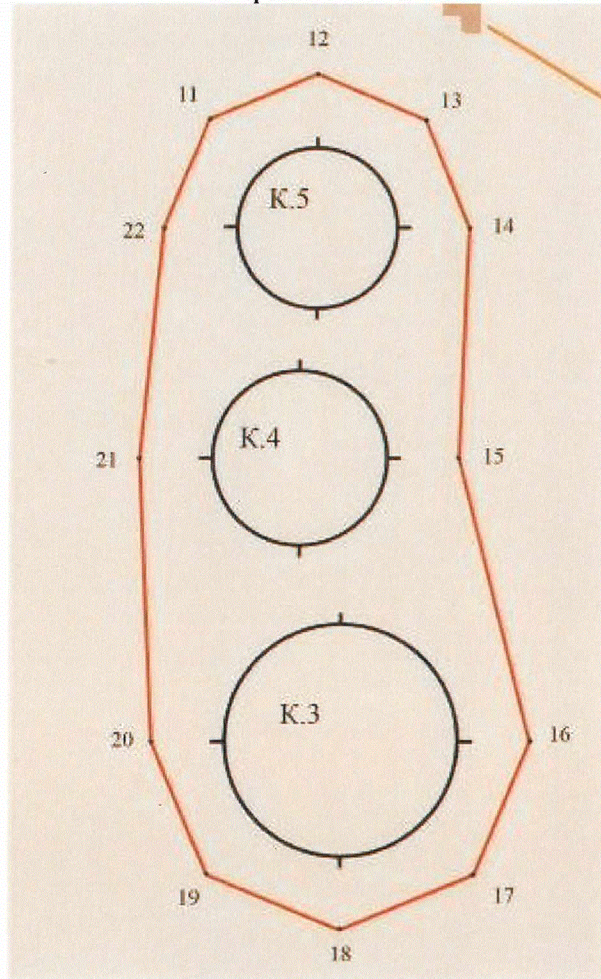
Фрагмент 1



Условные обозначения:

- - граница территории объекта культурного наследия;
- 1-10 - характерные точки границы территории объекта культурного наследия.

Фрагмент 2

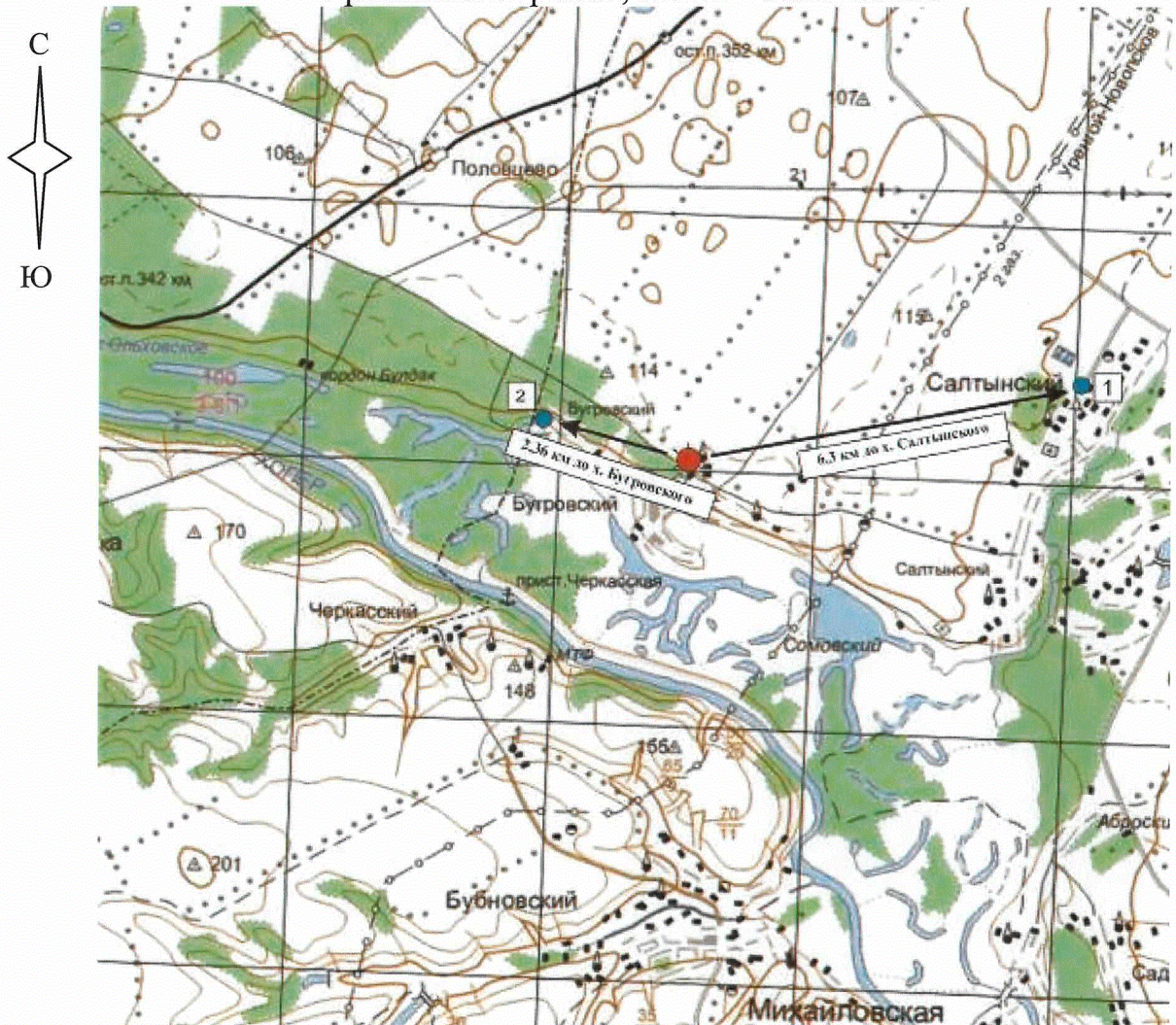


Условные обозначения:

11-22

- граница территории объекта культурного наследия;
- характерные точки границы территории объекта культурного наследия.

Ситуационный план границ территории объекта культурного наследия федерального значения "Курганная группа из 5 насыпей: высотой до 1 м. – 4 кургана, высотой до 2 м. – 1 курган. III тыс. до н.э. – XIV в. н.э.", расположенного по адресу (местонахождение): Волгоградская область, Урюпинский район, АОЗТ "Салтыньское"



Условные обозначения:



- объект культурного наследия федерального значения "Курганная группа из 5 насыпей: высотой до 1 м. – 4 кургана, высотой до 2 м. – 1 курган. III тыс. до н.э. – XIV в. н.э.", расположенный по адресу (местонахождение): Волгоградская область, Урюпинский район, АОЗТ "Салтыньское".

Перечень координат характерных точек границ территории объекта культурного наследия федерального значения "Курганная группа из 5 насыпей: высотой до 1 м. – 4 кургана, высотой до 2 м. – 1 курган. III тыс. до н.э. – XIV в. н.э.", расположенного по адресу (местонахождение): Волгоградская область, Урюпинский район, АОЗТ "Салтынское"

Система координат: МСК 34-1

Номер характерной точки	X	Y
1	742214.54	1213958.89
2	742220.93	1213975.83
3	742213.98	1213992.55
4	742197.17	1213999.29
5	742180.60	1213992.00
6	742150.06	1213955.01
7	742143.67	1213938.06
8	742150.61	1213922.04
9	742167.40	1213916.01
10	742182.87	1213922.58
1	742214.54	1213958.89
11	742594.80	1213843.16
12	742601.23	1213858.00
13	742594.30	1213873.32
14	742579.74	1213878.69
15	742547.51	1213876.75
16	742509.52	1213885.94
17	742490.72	1213878.61
18	742483.25	1213859.54
19	742491.34	1213841.43
20	742509.27	1213834.02
21	742548.23	1213833.26
22	742580.44	1213836.61
11	742594.80	1213843.16

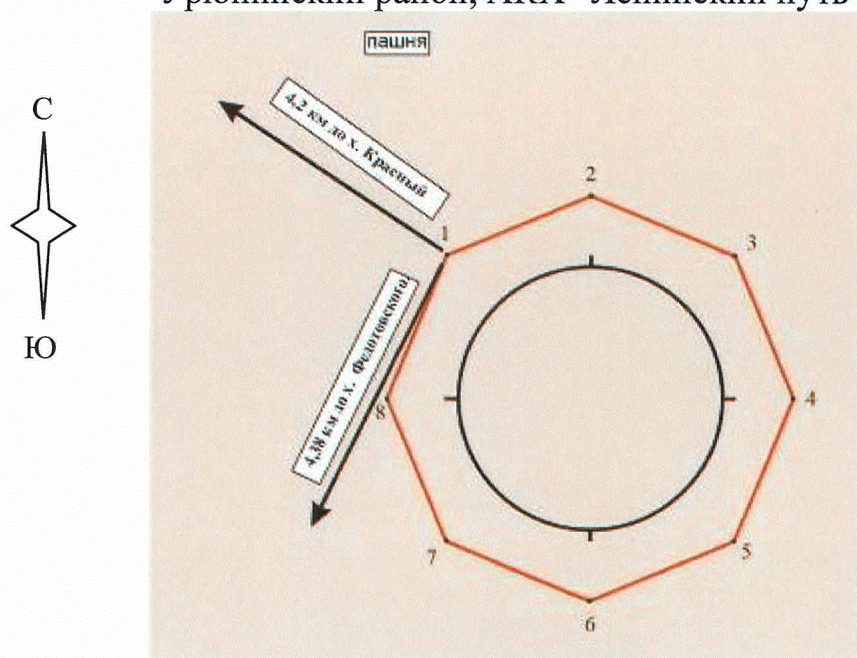
ПРИЛОЖЕНИЕ 5

к приказу комитета государственной
охраны объектов культурного
наследия Волгоградской области

от 27.01.2026 № 7-н

Границы территории объекта культурного наследия федерального значения
"Одиночный курган высотой до 2 м. III тыс. до н.э. – XIV в. н.э.",
расположенного по адресу (местонахождение): Волгоградская область,
Урюпинский район, АКХ "Ленинский путь"⁵

Схема границ территории объекта культурного наследия федерального значения
"Одиночный курган высотой до 2 м. III тыс. до н.э. – XIV в. н.э.",
расположенного по адресу (местонахождение): Волгоградская область,
Урюпинский район, АКХ "Ленинский путь"

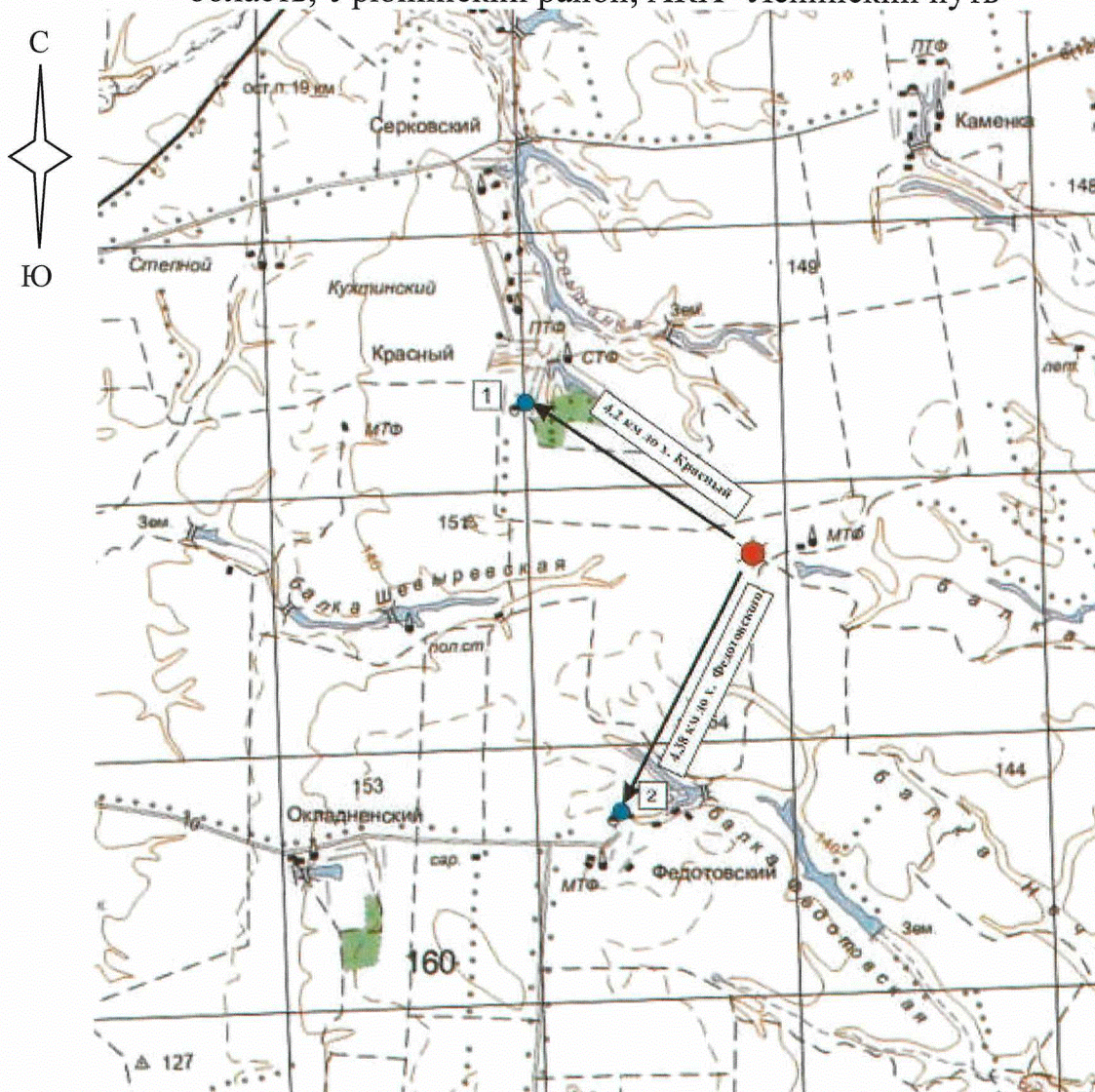


Условные обозначения:

- - граница территории объекта культурного наследия;
- 1 - 8 - характерные точки границы территории объекта культурного наследия.

⁵ Адрес (местонахождение) и наименование объекта культурного наследия указаны в соответствии с актом федерального органа охраны объектов культурного наследия о регистрации объекта культурного наследия в Едином государственном реестре объектов культурного наследия (памятников истории и культуры) народов Российской Федерации.

Ситуационный план границ территории объекта культурного наследия федерального значения "Одиночный курган высотой до 2 м. III тыс. до н.э. – XIV в. н.э.", расположенного по адресу (местонахождение): Волгоградская область, Урюпинский район, АКХ "Ленинский путь"



Условные обозначения:



- объект культурного наследия федерального значения "Одиночный курган высотой до 2 м. III тыс. до н.э. – XIV в. н.э.", расположенный по адресу (местонахождение): Волгоградская область, Урюпинский район, АКХ "Ленинский путь".

Перечень координат характерных точек границ территории объекта культурного наследия федерального значения "Одиночный курган высотой до 2 м. III тыс. до н.э. – XIV в. н.э.", расположенного по адресу (местонахождение):
Волгоградская область, Урюпинский район, АКХ "Ленинский путь"

Система координат: МСК 34-1

Номер характерной точки	X	Y
1	712964.99	1248668.84
2	712972.58	1248689.37
3	712964.59	1248709.04
4	712944.49	1248717.30
5	712924.55	1248708.64
6	712915.84	1248688.81
7	712924.94	1248668.44
8	712945.05	1248660.17
1	712964.99	1248668.84

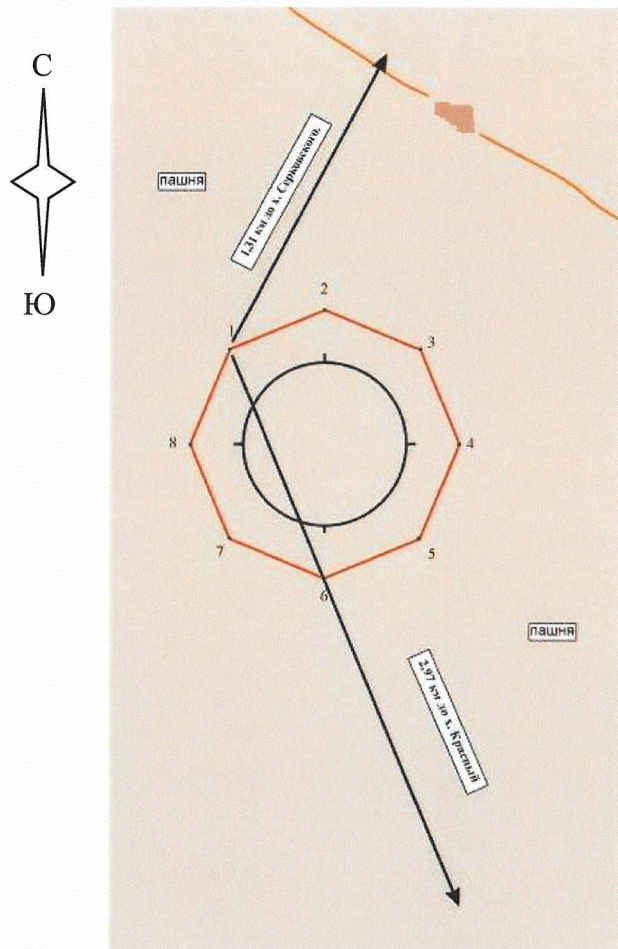
ПРИЛОЖЕНИЕ 6

к приказу комитета государственной
охраны объектов культурного
наследия Волгоградской области

от 27.01.2026 № 7-н

Границы территории объекта культурного наследия федерального значения
"Одиночный курган высотой до 3 м. III тыс. до н.э. – XIV в. н.э.",
расположенного по адресу (местонахождение): Волгоградская область,
Урюпинский район, АКХ "Ленинский путь"⁶

Схема границ территории объекта культурного наследия федерального значения
"Одиночный курган высотой до 3 м. III тыс. до н.э. – XIV в. н.э.",
расположенного по адресу (местонахождение): Волгоградская область,
Урюпинский район, АКХ "Ленинский путь"

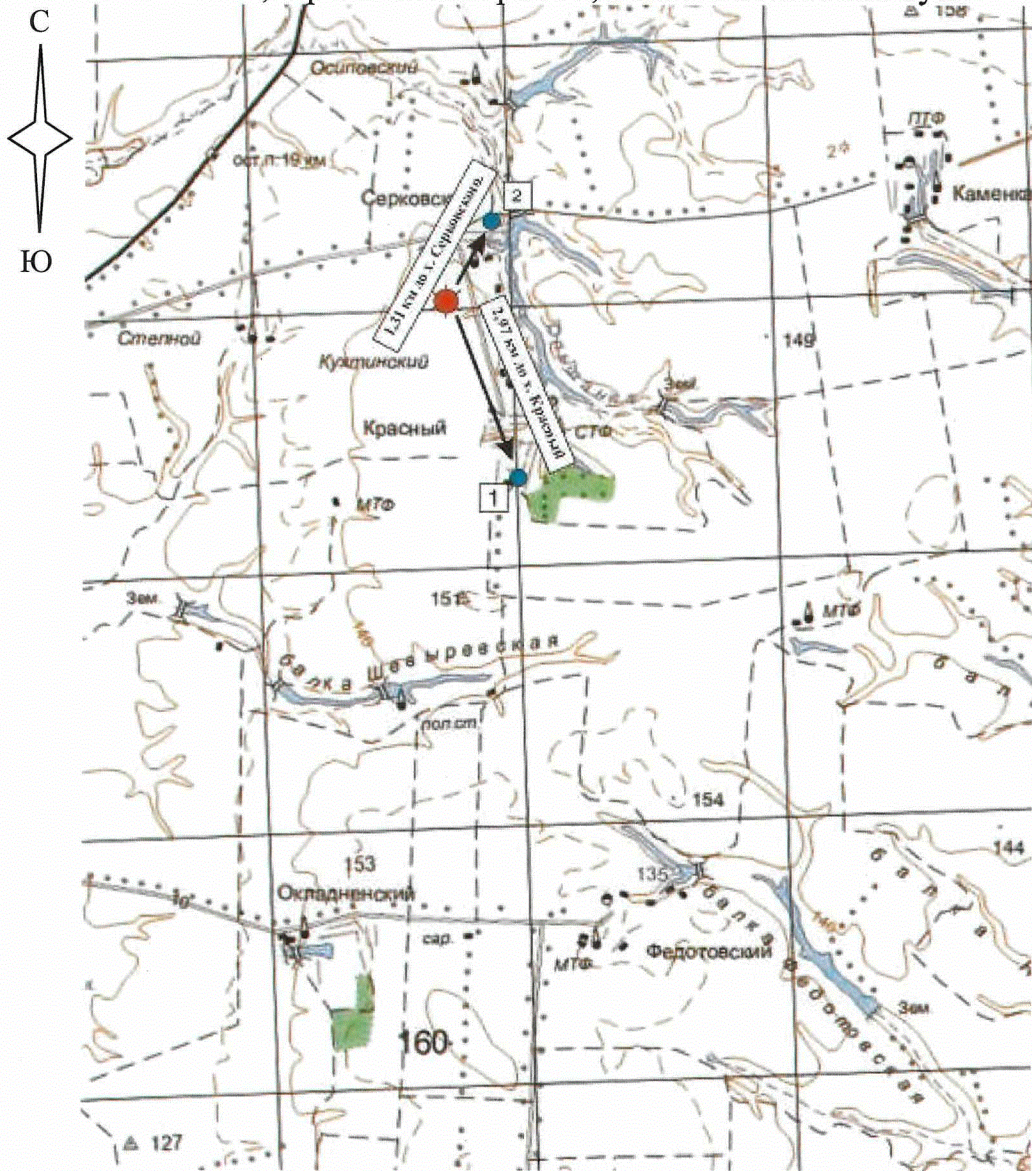


Условные обозначения:

- - граница территории объекта культурного наследия;
- 1 - 8 - характерные точки границы территории объекта культурного наследия.

⁶ Адрес (местонахождение) и наименование объекта культурного наследия указаны в соответствии с актом федерального органа охраны объектов культурного наследия о регистрации объекта культурного наследия в Едином государственном реестре объектов культурного наследия (памятников истории и культуры) народов Российской Федерации.

Ситуационный план границ территории объекта культурного наследия федерального значения "Одиночный курган высотой до 3 м. III тыс. до н.э. – XIV в. н.э.", расположенного по адресу (местонахождение): Волгоградская область, Урюпинский район, АКХ "Ленинский путь"



Условные обозначения:



- объект культурного наследия федерального значения "Одиночный курган высотой до 3 м. III тыс. до н.э. – XIV в. н.э.", расположенный по адресу (местонахождение): Волгоградская область, Урюпинский район, АКХ "Ленинский путь".

Перечень координат характерных точек границ территории объекта культурного наследия федерального значения "Одиночный курган высотой до 3 м. III тыс. до н.э. – XIV в. н.э.", расположенного по адресу (местонахождение):
Волгоградская область, Урюпинский район, АКХ "Ленинский путь"

Система координат: МСК 34-1

Номер характерной точки	X	Y
1	718107.52	1244413.90
2	718115.10	1244433.01
3	718107.12	1244451.25
4	718089.25	1244458.10
5	718071.52	1244450.87
6	718063.93	1244432.46
7	718071.91	1244414.23
8	718089.79	1244407.37
1	718107.52	1244413.90

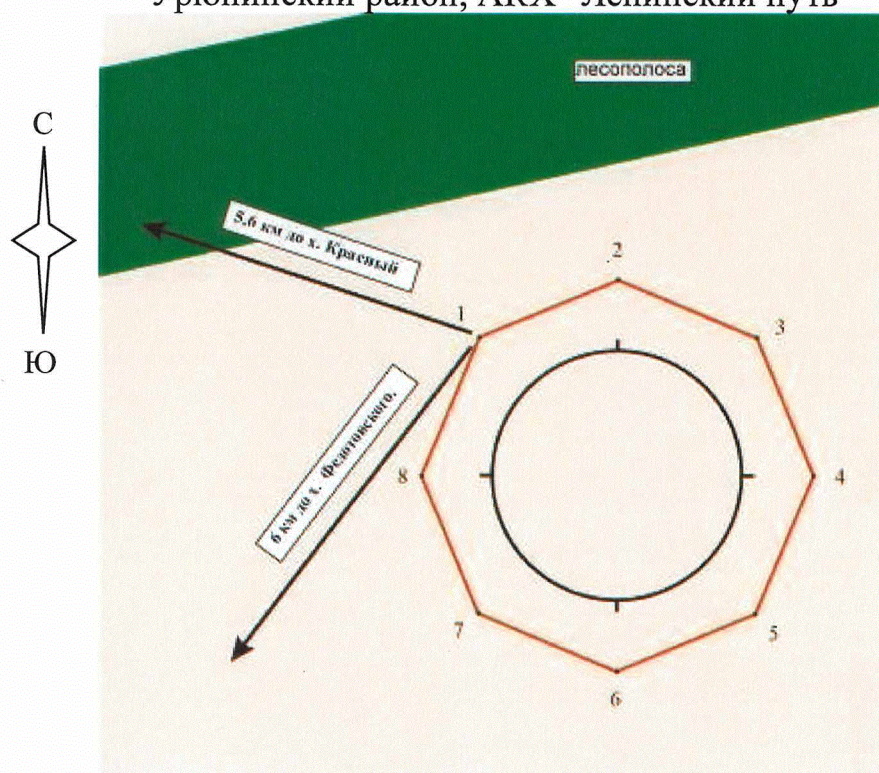
ПРИЛОЖЕНИЕ 7

к приказу комитета государственной
охраны объектов культурного
наследия Волгоградской области

от 27.01.2026 № 7-н

Границы территории объекта культурного наследия федерального значения
"Одиночный курган высотой до 3 м. III тыс. до н.э. – XIV в. н.э.",
расположенного по адресу (местонахождение): Волгоградская область,
Урюпинский район, АКХ "Ленинский путь"⁷

Схема границ территории объекта культурного наследия федерального значения
"Одиночный курган высотой до 3 м. III тыс. до н.э. – XIV в. н.э.",
расположенного по адресу (местонахождение): Волгоградская область,
Урюпинский район, АКХ "Ленинский путь"

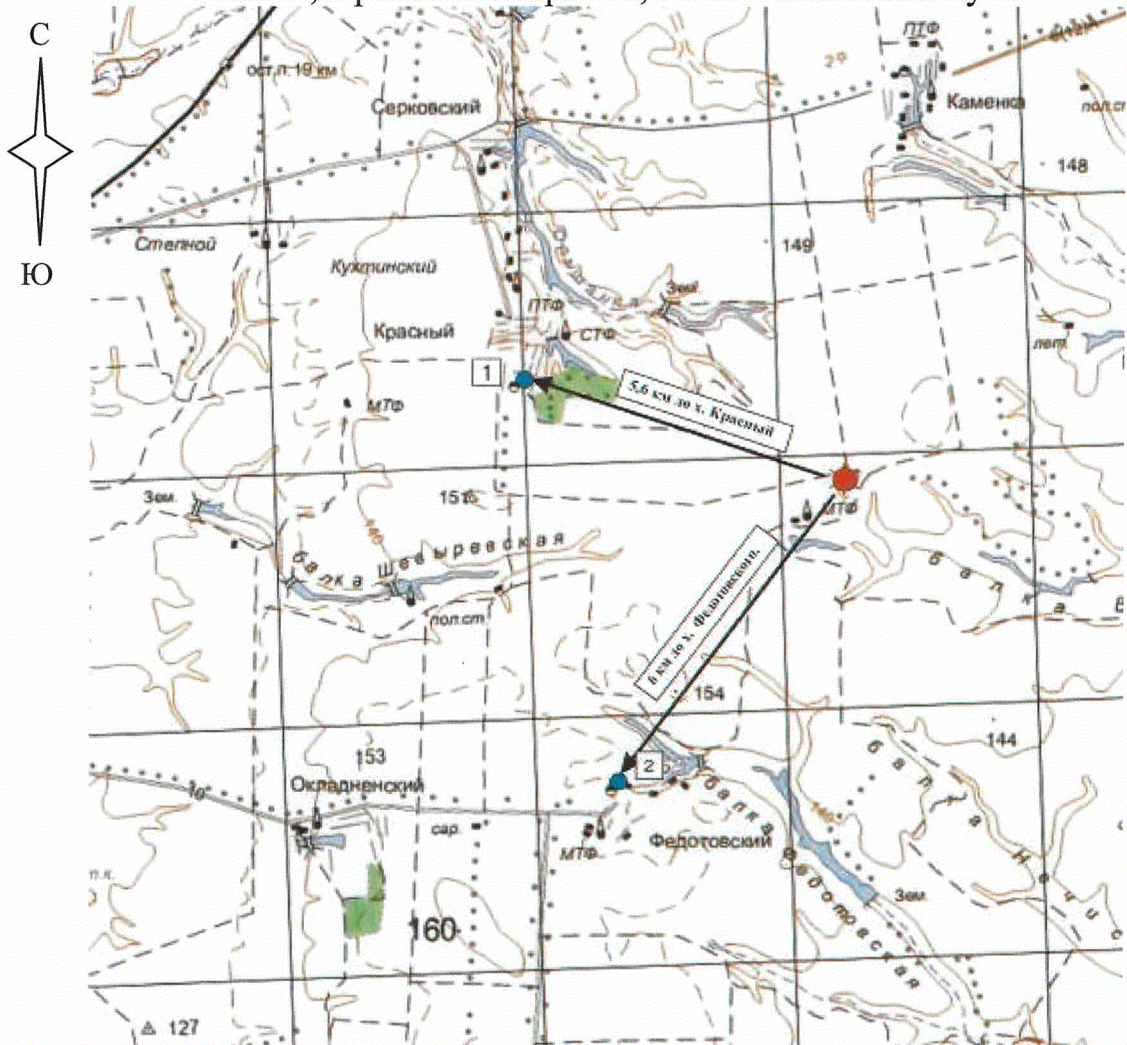


Условные обозначения:

- - граница территории объекта культурного наследия;
1-8 - характерные точки границы территории объекта культурного наследия.

⁷ Адрес (местонахождение) и наименование объекта культурного наследия указаны в соответствии с актом федерального органа охраны объектов культурного наследия о регистрации объекта культурного наследия в Едином государственном реестре объектов культурного наследия (памятников истории и культуры) народов Российской Федерации.

Ситуационный план границ территории объекта культурного наследия федерального значения "Одиночный курган высотой до 3 м. III тыс. до н.э. – XIV в. н.э.", расположенного по адресу (местонахождение): Волгоградская область, Урюпинский район, АКХ "Ленинский путь"



Условные обозначения:



- объект культурного наследия федерального значения "Одиночный курган высотой до 3 м. III тыс. до н.э. – XIV в. н.э.", расположенный по адресу (местонахождение): Волгоградская область, Урюпинский район, АКХ "Ленинский путь".

Перечень координат характерных точек границ территории объекта культурного наследия федерального значения "Одиночный курган высотой до 3 м. III тыс. до н.э. – XIV в. н.э.", расположенного по адресу (местонахождение): Волгоградская область, Урюпинский район, АКХ "Ленинский путь"

Система координат: МСК 34-1

Номер характерной точки	X	Y
1	713763.45	1250540.74
2	713771.06	1250559.86
3	713763.08	1250579.53
4	713744.10	1250587.11
5	713724.15	1250579.16
6	713716.55	1250559.34
7	713724.52	1250540.37
8	713744.62	1250532.10
1	713763.45	1250540.74

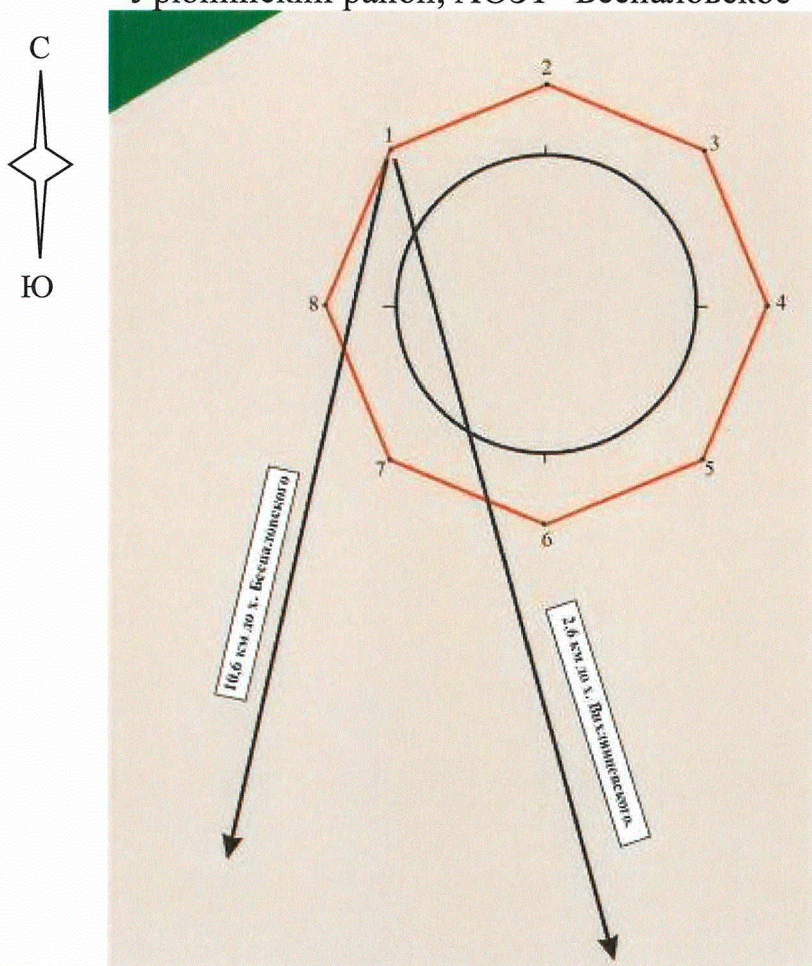
ПРИЛОЖЕНИЕ 8

к приказу комитета государственной
охраны объектов культурного
наследия Волгоградской области

от 27.01.2026 № 7-н

Границы территории объекта культурного наследия федерального значения
"Одиночный курган высотой до 2 м. III тыс. до н.э. – XIV в. н.э.",
расположенного по адресу (местонахождение): Волгоградская область,
Урюпинский район, АОЗТ "Беспаловское"⁸

Схема границ территории объекта культурного наследия федерального значения
"Одиночный курган высотой до 2 м. III тыс. до н.э. – XIV в. н.э.",
расположенного по адресу (местонахождение): Волгоградская область,
Урюпинский район, АОЗТ "Беспаловское"

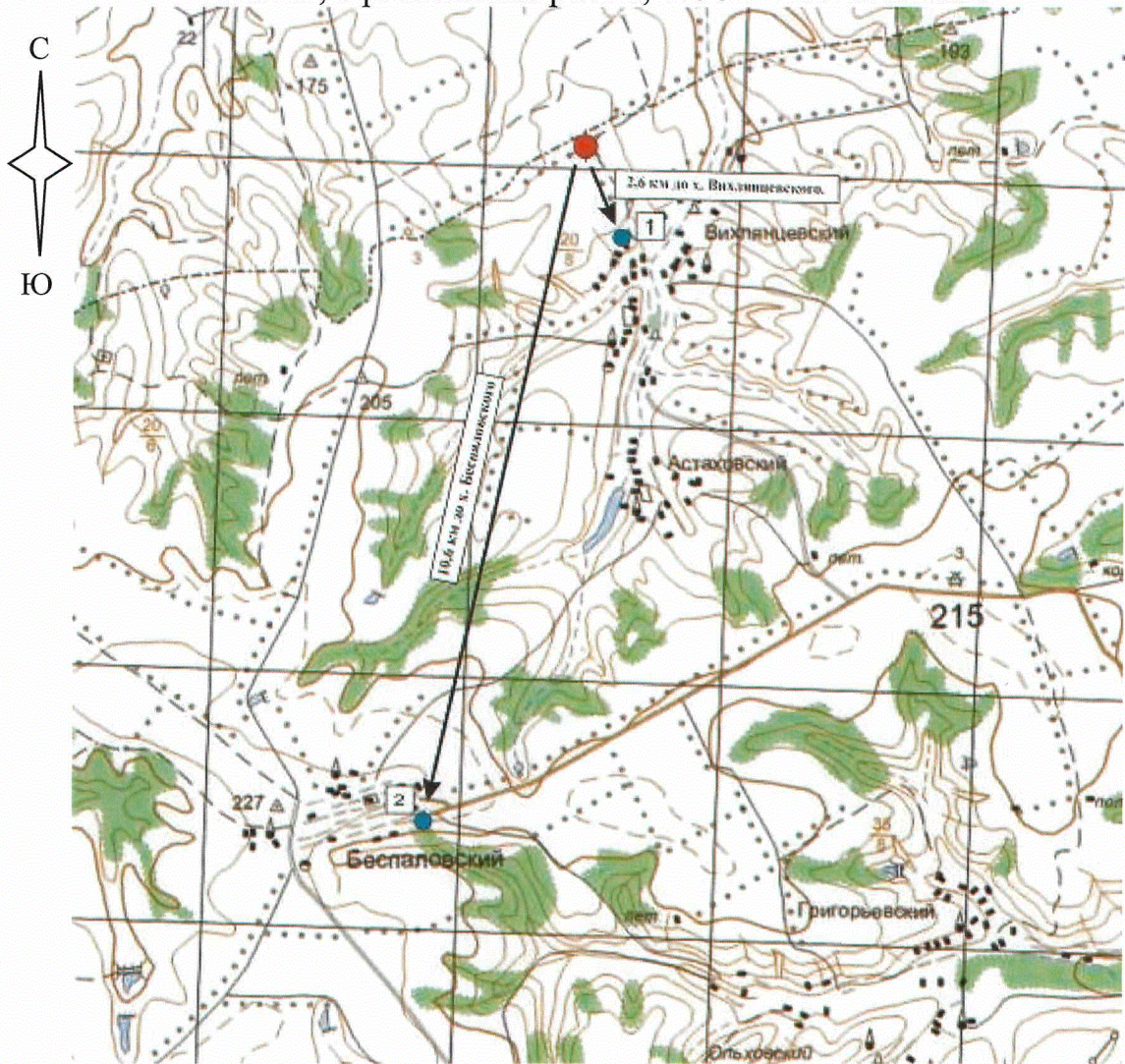


Условные обозначения:


- - граница территории объекта культурного наследия;
- 1 -8 - характерные точки границы территории объекта культурного наследия.

⁸ Адрес (местонахождение) и наименование объекта культурного наследия указаны в соответствии с актом федерального органа охраны объектов культурного наследия о регистрации объекта культурного наследия в Едином государственном реестре объектов культурного наследия (памятников истории и культуры) народов Российской Федерации.

Ситуационный план границ территории объекта культурного наследия федерального значения "Одиночный курган высотой до 2 м. III тыс. до н.э. – XIV в. н.э.", расположенного по адресу (местонахождение): Волгоградская область, Урюпинский район, АОЗТ "Беспаловское"



Условные обозначения:

-  - объект культурного наследия федерального значения "Одиночный курган высотой до 2 м. III тыс. до н.э. – XIV в. н.э.", расположенный по адресу (местонахождение): Волгоградская область, Урюпинский район, АОЗТ "Беспаловское".

Перечень координат характерных точек границ территории объекта культурного наследия федерального значения "Одиночный курган высотой до 2 м. III тыс. до н.э. – XIV в. н.э.", расположенного по адресу (местонахождение): Волгоградская область, Урюпинский район, АОЗТ "Беспаловское"

Система координат: МСК 34-1

Номер характерной точки	X	Y
1	735454.81	1197020.66
2	735463.27	1197042.61
3	735452.82	1197064.88
4	735431.50	1197073.59
5	735409.43	1197064.02
6	735400.98	1197041.37
7	735410.31	1197019.77
8	735432.74	1197011.09
1	735454.81	1197020.66

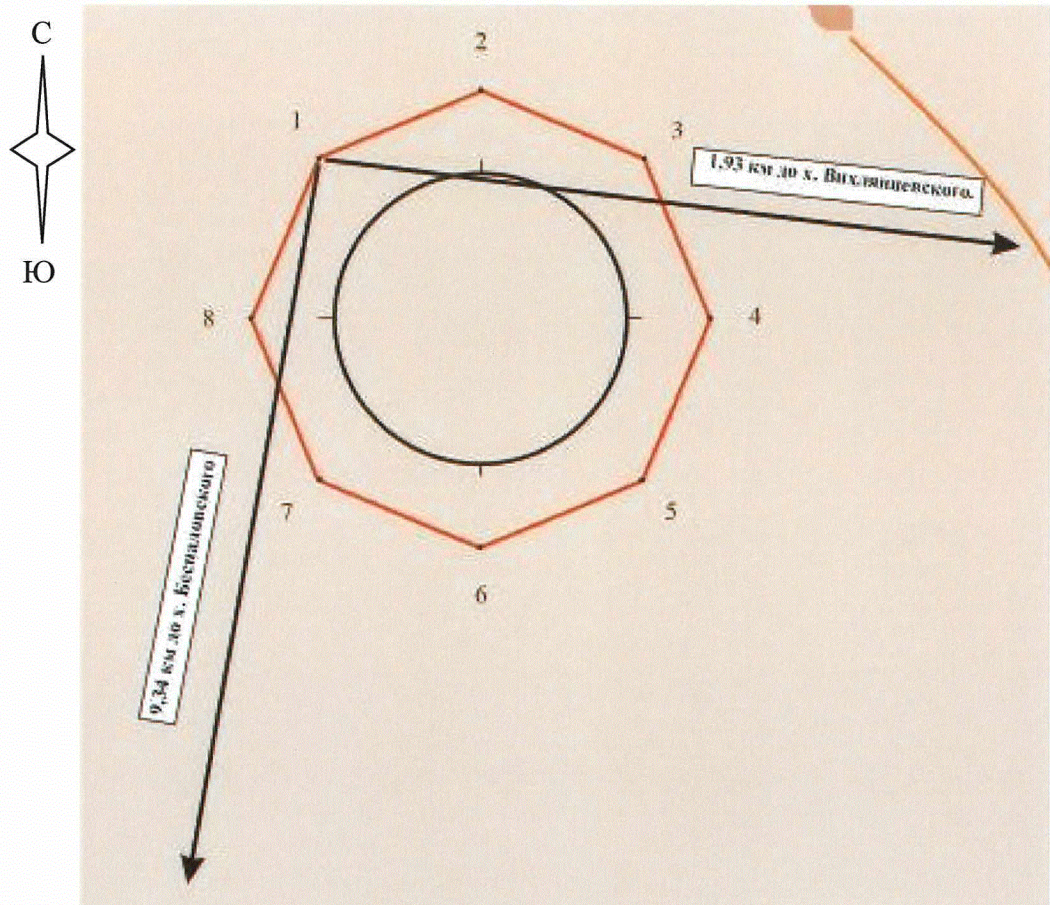
ПРИЛОЖЕНИЕ 9

к приказу комитета государственной
охраны объектов культурного
наследия Волгоградской области

от 27.01.2026 № 7-н

Границы территории объекта культурного наследия федерального значения
"Одиночный курган высотой до 2 м. III тыс. до н.э. – XIV в. н.э.",
расположенного по адресу (местонахождение): Волгоградская область,
Урюпинский район, АОЗТ "Беспаловское"⁹

Схема границ территории объекта культурного наследия федерального значения
"Одиночный курган высотой до 2 м. III тыс. до н.э. – XIV в. н.э.",
расположенного по адресу (местонахождение): Волгоградская область,
Урюпинский район, АОЗТ "Беспаловское"



Условные обозначения:

- - граница территории объекта культурного наследия;
- 1 - 8 - характерные точки границы территории объекта культурного наследия.

⁹ Адрес (местонахождение) и наименование объекта культурного наследия указаны в соответствии с актом федерального органа охраны объектов культурного наследия о регистрации объекта культурного наследия в Едином государственном реестре объектов культурного наследия (памятников истории и культуры) народов Российской Федерации.

Ситуационный план границ территории объекта культурного наследия федерального значения "Одиночный курган высотой до 2 м. III тыс. до н.э. – XIV в. н.э.", расположенного по адресу (местонахождение): Волгоградская область, Урюпинский район, АОЗТ "Беспаловское"



Условные обозначения:



- объект культурного наследия федерального значения "Одиночный курган высотой до 2 м. III тыс. до н.э. – XIV в. н.э.", расположенный по адресу (местонахождение): Волгоградская область, Урюпинский район, АОЗТ "Беспаловское".

Перечень координат характерных точек границ территории объекта культурного наследия федерального значения "Одиночный курган высотой до 2 м. III тыс. до н.э. – XIV в. н.э.", расположенного по адресу (местонахождение):
Волгоградская область, Урюпинский район, АОЗТ "Беспаловское"

Система координат: МСК 34-1

Номер характерной точки	X	Y
1	734210.19	1196208.06
2	734217.60	1196227.18
3	734209.42	1196246.70
4	734190.34	1196254.75
5	734170.49	1196245.92
6	734163.09	1196226.09
7	734171.27	1196206.58
8	734191.45	1196199.25
1	734210.19	1196208.06

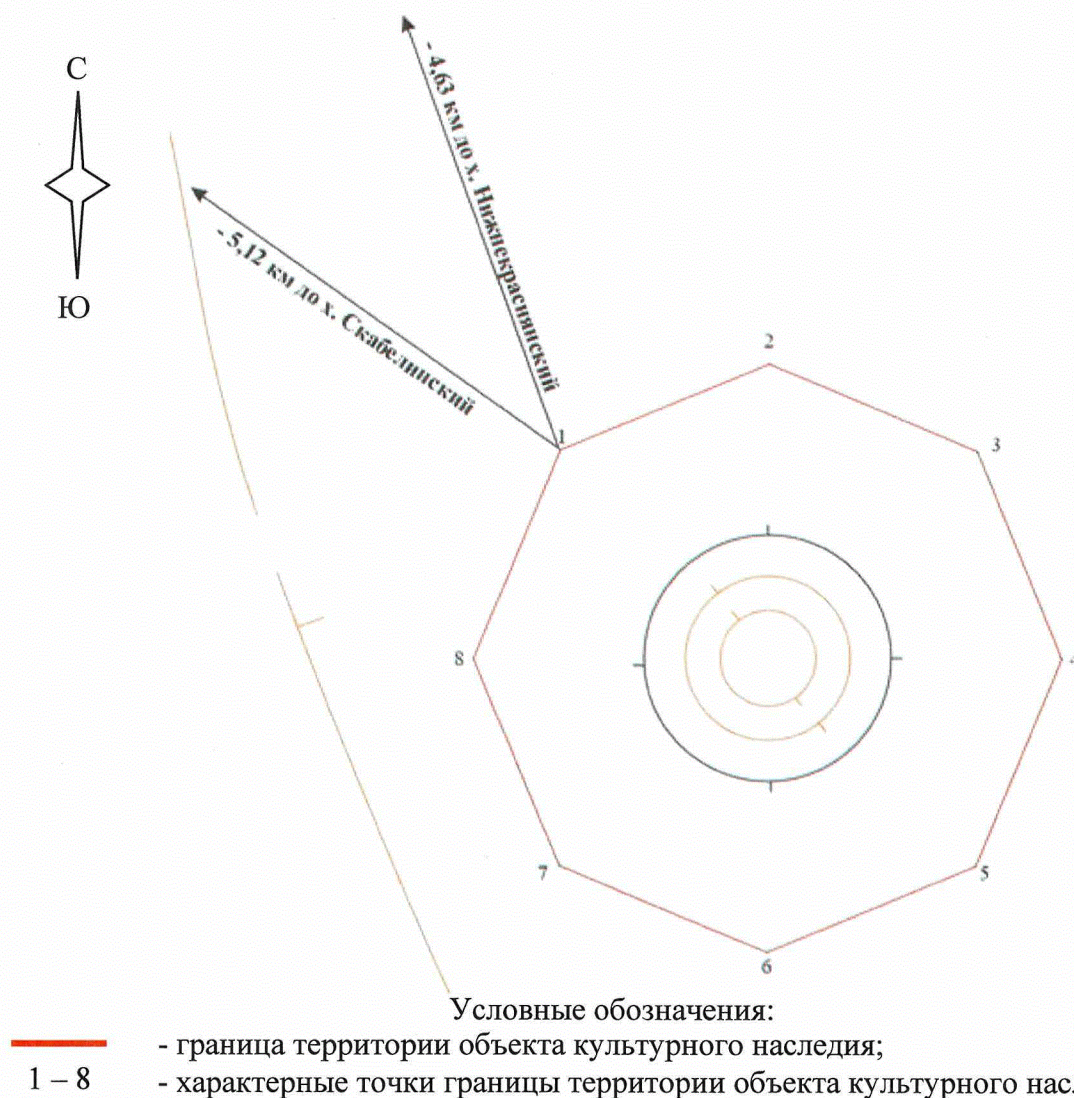
ПРИЛОЖЕНИЕ 10

к приказу комитета государственной
охраны объектов культурного
наследия Волгоградской области

от 27.01.2026 № 7-н

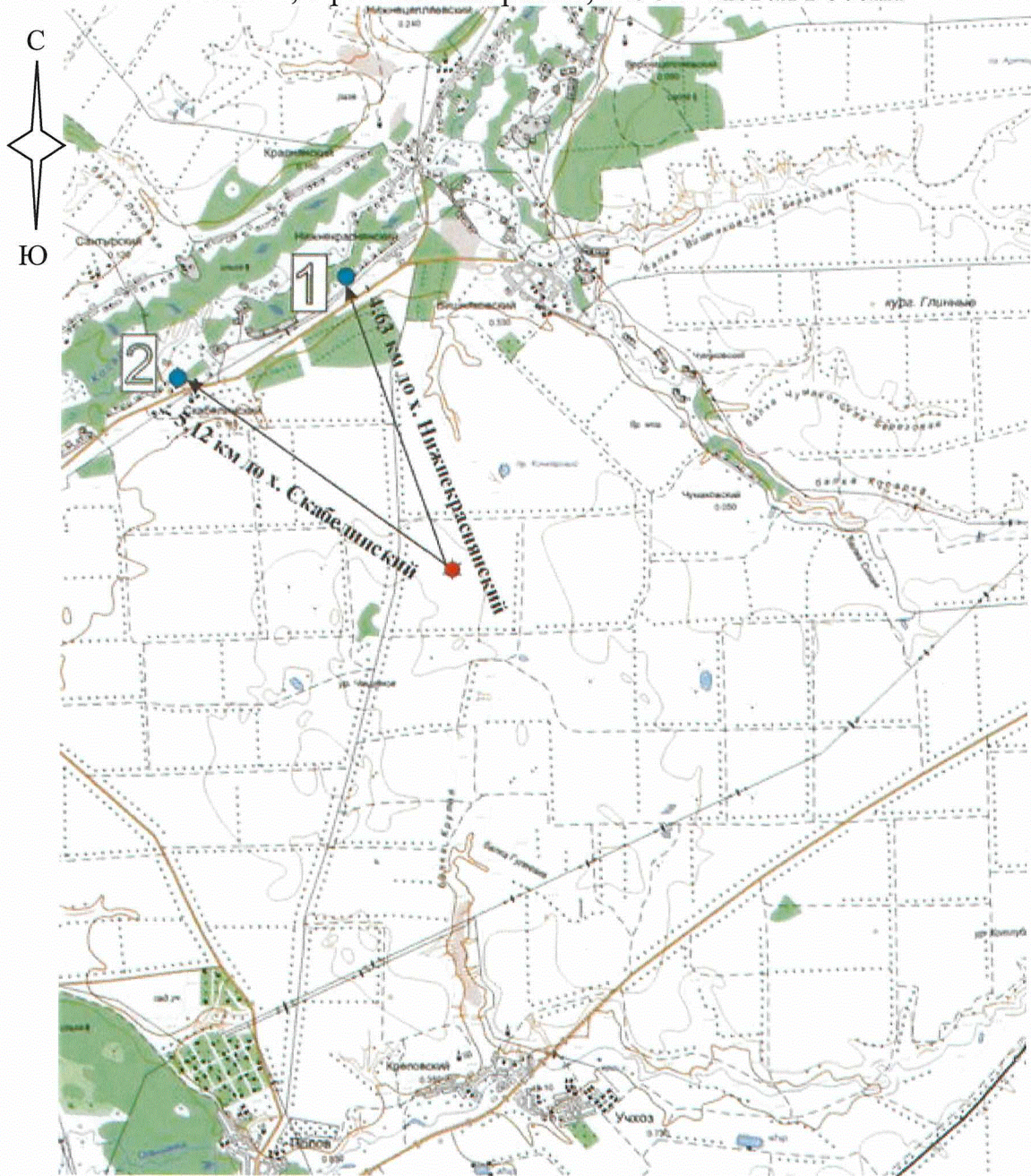
Границы территории объекта культурного наследия федерального значения
"Одиночный курган высотой до 4 м. III тыс. до н.э. – XIV в. н.э.",
расположенного по адресу (местонахождение): Волгоградская область,
Урюпинский район, АОЗТ "Новая Россия"¹⁰

Схема границ территории объекта культурного наследия федерального значения
"Одиночный курган высотой до 4 м. III тыс. до н.э. – XIV в. н.э.",
расположенного по адресу (местонахождение): Волгоградская область,
Урюпинский район, АОЗТ "Новая Россия"



¹⁰ Адрес (местонахождение) и наименование объекта культурного наследия указаны в соответствии с актом федерального органа охраны объектов культурного наследия о регистрации объекта культурного наследия в Едином государственном реестре объектов культурного наследия (памятников истории и культуры) народов Российской Федерации.

Ситуационный план границ территории объекта культурного наследия федерального значения "Одиночный курган высотой до 4 м. III тыс. до н.э. – XIV в. н.э.", расположенного по адресу (местонахождение): Волгоградская область, Урюпинский район, АОЗТ "Новая Россия"



Условные обозначения:



- объект культурного наследия федерального значения "Одиночный курган высотой до 4 м. III тыс. до н.э. – XIV в. н.э.", расположенный по адресу (местонахождение): Волгоградская область, Урюпинский район, АОЗТ "Новая Россия".

Перечень координат характерных точек границ территории объекта культурного наследия федерального значения "Одиночный курган высотой до 4 м. III тыс. до н.э. – XIV в. н.э.", расположенного по адресу (местонахождение):
Волгоградская область, Урюпинский район, АОЗТ "Новая Россия"

Система координат: МСК 34-1

Номер характерной точки	X	Y
1	727979.9846	1232292.2004
2	727992.5790	1232322.6060
3	727979.9846	1232353.0116
4	727949.5790	1232365.6060
5	727919.1734	1232353.0116
6	727906.5790	1232322.6060
7	727919.1734	1232292.2004
8	727949.5790	1232279.6060
1	727979.9846	1232292.2004