



КОМИТЕТ ГОСУДАРСТВЕННОЙ ОХРАНЫ  
ОБЪЕКТОВ КУЛЬТУРНОГО НАСЛЕДИЯ  
ВОЛГОГРАДСКОЙ ОБЛАСТИ  
(ОБЛКУЛЬТНАСЛЕДИЕ)

**ПРИКАЗ**

14 января 2025 г.

№ 3-н

Волгоград

Об утверждении границ и режимов использования территории объектов культурного наследия регионального значения, расположенных на территории Еланского, Жирновского и Руднянского районов Волгоградской области

В соответствии со статьей 3.1, пунктом 2 статьи 33 Федерального закона от 25 июня 2002 г. № 73-ФЗ "Об объектах культурного наследия (памятниках истории и культуры) народов Российской Федерации", пунктом 8 требований к составлению проектов границ территорий объектов культурного наследия, утвержденных приказом Министерства культуры Российской Федерации от 04 июня 2015 г. № 1745, Положением о комитете государственной охраны объектов культурного наследия Волгоградской области, утвержденным постановлением Администрации Волгоградской области от 19 декабря 2016 г. № 697-п, п р и к а з ы в а ю :

1. Утвердить:

1.1. Границы и режимы использования территории объекта культурного наследия регионального значения "Дом, в котором находился штаб 16 дивизии под командованием Киквидзе Василия Исидоровича", расположенного по адресу (местонахождение): Волгоградская область, р.п. Елань, ул. Киквидзе, 28, согласно приложению 1;

1.2. Границы и режимы использования территории объекта культурного наследия регионального значения "Братская могила участников гражданской войны, погибших за власть Советов", расположенного по адресу (местонахождение): Волгоградская область, Еланский район, с. Тростянка, возле Дома культуры, согласно приложению 2;

1.3. Границы и режимы использования территории объекта культурного наследия регионального значения "Братская могила советских воинов, погибших в период Сталинградской битвы", расположенного по адресу (местонахождение): Волгоградская область, Еланский район, с. Терновое, сквер у Дома культуры, согласно приложению 3;

1.4. Границы и режимы использования территории объекта культурного наследия регионального значения "Братская могила партийных и советских работников, погибших за власть Советов", расположенного по адресу

(местонахождение): Волгоградская область, Еланский район, с. Краишево, ул. Борцов Революции, согласно приложению 4;

1.5. Границы и режимы использования территории объекта культурного наследия регионального значения "Братская могила советских летчиков Н.И. Бочкова и А. Никитина, погибших в период Сталинградской битвы", расположенного по адресу (местонахождение): Волгоградская область, Еланский район, с.Вязовка, парк, согласно приложению 5;

1.6. Границы и режимы использования территории объекта культурного наследия регионального значения "Могила воина-интернационалиста Дерина Э.А.", расположенного по адресу (местонахождение): Волгоградская область, Жирновский район, г. Жирновск, кладбище, согласно приложению 6;

1.7. Границы и режимы использования территории объекта культурного наследия регионального значения "Могила воина-интернационалиста Букаева А.В.", расположенного по адресу (местонахождение): Волгоградская область, Жирновский район, с. Вишневое, кладбище, согласно приложению 7;

1.8. Границы и режимы использования территории объекта культурного наследия регионального значения "Братская могила советских воинов и участников гражданской войны, погибших в борьбе за власть Советов", расположенного по адресу (местонахождение): Волгоградская область, Руднянский район, р.п. Рудня, центральная площадь, согласно приложению 8;

1.9. Границы и режимы использования территории объекта культурного наследия регионального значения "Братская могила участников гражданской войны, погибших в борьбе за власть Советов", расположенного по адресу (местонахождение): Волгоградская область, Руднянский район, с. Березовка, центр села, согласно приложению 9;

1.10. Границы и режимы использования территории объекта культурного наследия регионального значения "Братская могила участников гражданской войны, погибших в борьбе за власть Советов", расположенного по адресу (местонахождение): Волгоградская область, Руднянский район, с. Громки, школьный парк, согласно приложению 10.

2. Настоящий приказ вступает в силу со дня его подписания и подлежит официальному опубликованию.

Председатель комитета



А.Ю. Баженов



## ПРИЛОЖЕНИЕ 1

к приказу комитета государственной  
охраны объектов культурного  
наследия Волгоградской области

от 14.01.2025 № 3-н

Границы территории объекта культурного наследия регионального значения  
"Дом, в котором находился штаб 16 дивизии под командованием Киквидзе  
Василия Исидоровича", расположенного по адресу (местонахождение):  
Волгоградская область, р.п. Елань, ул. Киквидзе, 28<sup>1</sup>

Схема границ территории объекта культурного наследия регионального  
значения "Дом, в котором находился штаб 16 дивизии под командованием  
Киквидзе Василия Исидоровича", расположенного по адресу  
(местонахождение): Волгоградская область, р.п. Елань, ул. Киквидзе, 28



<sup>1</sup> Адрес (местонахождение) и наименование объекта культурного наследия указаны в соответствии с актом федерального органа охраны объектов культурного наследия о регистрации объекта культурного наследия в Едином государственном реестре объектов культурного наследия (памятников истории и культуры) народов Российской Федерации.



Ситуационный план границ территории объекта культурного наследия регионального значения "Дом, в котором находился штаб 16 дивизии под командованием Киквидзе Василия Исидоровича", расположенного по адресу (местонахождение): Волгоградская область, р.п. Елань, ул. Киквидзе, 28



Условные обозначения:



- местоположение территории объекта культурного наследия.



Перечень координат характерных точек границ территории объекта культурного наследия регионального значения "Дом, в котором находился штаб 16 дивизии под командованием Киквидзе Василия Исидоровича", расположенного по адресу (местонахождение): Волгоградская область, р.п. Елань, ул. Киквидзе, 28

Система координат: МСК-34, зона 1

Номер характерной точки	X	Y
1	732041.15	1348713.49
2	732041.63	1348718.40
3	732043.78	1348742.20
4	732023.88	1348744.13
5	732023.19	1348737.16
6	732012.30	1348738.24
7	732008.32	1348738.63
8	732007.31	1348738.75
9	732005.17	1348716.92
1	732041.15	1348713.49



Режим использования территории объекта культурного наследия регионального значения "Дом, в котором находился штаб 16 дивизии под командованием Киквидзе Василия Исидоровича", расположенного по адресу (местонахождение): Волгоградская область, р.п. Елань, ул. Киквидзе, 28

В границах территории объекта культурного наследия регионального значения "Дом, в котором находился штаб 16 дивизии под командованием Киквидзе Василия Исидоровича", расположенного по адресу (местонахождение): Волгоградская область, р.п. Елань, ул. Киквидзе, 28, запрещается строительство объектов капитального строительства и увеличение объемно-пространственных характеристик существующих объектов капитального строительства, а также проведение земляных, строительных, мелиоративных и иных работ, за исключением:

работ по сохранению объекта культурного наследия или его отдельных элементов, сохранению историко-градостроительной или природной среды объекта культурного наследия;

ремонта и реконструкции инженерных коммуникаций и автомобильных дорог, которые осуществляются на основании проектов проведения таких работ, содержащих согласованные разделы об обеспечении сохранности;

работ по благоустройству территории объекта культурного наследия, которые осуществляются на основании проектов проведения таких работ, содержащих согласованные разделы об обеспечении сохранности;

мероприятий по музеефикации объекта культурного наследия, которые осуществляются на основании проектов проведения таких работ, содержащих согласованные разделы об обеспечении сохранности;

устройства прозрачных ограждений, которое осуществляется на основании проектов проведения таких работ, содержащих согласованные разделы об обеспечении сохранности;

научно-исследовательских и изыскательских работ, в том числе по изучению культурного слоя.



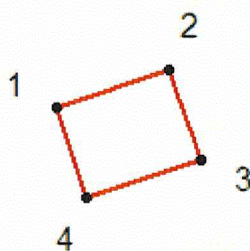
## ПРИЛОЖЕНИЕ 2

к приказу комитета государственной  
охраны объектов культурного  
наследия Волгоградской области

от 14.01.2025 № 3-н

Границы территории объекта культурного наследия регионального значения  
"Братская могила участников гражданской войны, погибших за власть  
Советов", расположенного по адресу (местонахождение): Волгоградская  
область, Еланский район, с. Тростянка, возле Дома культуры<sup>2</sup>

Схема границ территории объекта культурного наследия регионального  
значения "Братская могила участников гражданской войны, погибших за  
власть Советов", расположенного по адресу (местонахождение): Волгоградская  
область, Еланский район, с. Тростянка, возле Дома культуры



Условные обозначения:



1-4

- граница территории объекта культурного наследия;

- характерные точки границы территории объекта культурного наследия.

---

<sup>2</sup> Адрес (местонахождение) и наименование объекта культурного наследия указаны в соответствии с актом федерального органа охраны объектов культурного наследия о регистрации объекта культурного наследия в Едином государственном реестре объектов культурного наследия (памятников истории и культуры) народов Российской Федерации.



Ситуационный план границ территории объекта культурного наследия регионального значения "Братская могила участников гражданской войны, погибших за власть Советов", расположенного по адресу (местонахождение): Волгоградская область, Еланский район, с. Тростянка, возле Дома культуры



Условные обозначения:



- местоположение территории объекта культурного наследия.

Перечень координат характерных точек границ территории объекта культурного наследия регионального значения "Братская могила участников гражданской войны, погибших за власть Советов", расположенного по адресу (местонахождение): Волгоградская область, Еланский район, с. Тростянка, возле Дома культуры

Система координат: МСК-34, зона 1

Номер характерной точки	X	Y
1	716819.46	1329146.77
2	716823.56	1329158.74
3	716813.86	1329162.16
4	716809.77	1329150.00
1	716819.46	1329146.77



Режим использования территории объекта культурного наследия регионального значения "Братская могила участников гражданской войны, погибших за власть Советов", расположенного по адресу (местонахождение): Волгоградская область, Еланский район, с. Тростянка, возле Дома культуры

В границах территории объекта культурного наследия регионального значения "Братская могила участников гражданской войны, погибших за власть Советов", расположенного по адресу (местонахождение): Волгоградская область, Еланский район, с. Тростянка, возле Дома культуры, запрещается строительство объектов капитального строительства и увеличение объемно-пространственных характеристик существующих объектов капитального строительства, а также проведение земляных, строительных, мелиоративных и иных работ, за исключением:

- работ по сохранению объекта культурного наследия или его отдельных элементов, сохранению историко-градостроительной или природной среды объекта культурного наследия;

- ремонта и реконструкции инженерных коммуникаций и автомобильных дорог, которые осуществляются на основании проектов проведения таких работ, содержащих согласованные разделы об обеспечении сохранности;

- работ по благоустройству территории объекта культурного наследия, которые осуществляются на основании проектов проведения таких работ, содержащих согласованные разделы об обеспечении сохранности;

- мероприятий по музеефикации объекта культурного наследия, которые осуществляются на основании проектов проведения таких работ, содержащих согласованные разделы об обеспечении сохранности;

- устройства прозрачных ограждений, которое осуществляется на основании проектов проведения таких работ, содержащих согласованные разделы об обеспечении сохранности;

- научно-исследовательских и изыскательских работ, в том числе по изучению культурного слоя.




### ПРИЛОЖЕНИЕ 3

к приказу комитета государственной  
охраны объектов культурного  
наследия Волгоградской области

от 14.01.2025 № 3-н

Границы территории объекта культурного наследия регионального значения  
"Братская могила советских воинов, погибших в период Сталинградской  
битвы", расположенного по адресу (местонахождение): Волгоградская область,  
Еланский район, с. Терновое, сквер у Дома культуры<sup>3</sup>

Схема границ территории объекта культурного наследия регионального  
значения "Братская могила советских воинов, погибших в период  
Сталинградской битвы", расположенного по адресу (местонахождение):  
Волгоградская область, Еланский район, с. Терновое, сквер у Дома культуры



Условные обозначения:



- граница территории объекта культурного наследия;


1-4

- характерные точки границы территории объекта культурного наследия.

<sup>3</sup> Адрес (местонахождение) и наименование объекта культурного наследия указаны в соответствии с актом федерального органа охраны объектов культурного наследия о регистрации объекта культурного наследия в Едином государственном реестре объектов культурного наследия (памятников истории и культуры) народов Российской Федерации.



Ситуационный план границ территории объекта культурного наследия регионального значения "Братская могила советских воинов, погибших в период Сталинградской битвы", расположенного по адресу (местонахождение): Волгоградская область, Еланский район, с. Терновое, сквер у Дома культуры



Условные обозначения:



- местоположение территории объекта культурного наследия.

Перечень координат характерных точек границ территории объекта культурного наследия регионального значения "Братская могила советских воинов, погибших в период Сталинградской битвы", расположенного по адресу (местонахождение): Волгоградская область, Еланский район, с. Терновое, сквер у Дома культуры

Система координат: МСК-34, зона 1

Номер характерной точки	X	Y
1	742569.55	1346622.94
2	742576.77	1346630.56
3	742570.65	1346636.62
4	742563.39	1346628.90
1	742569.55	1346622.94



Режим использования территории объекта культурного наследия регионального значения "Братская могила советских воинов, погибших в период Сталинградской битвы", расположенного по адресу (местонахождение): Волгоградская область, Еланский район, с. Терновое, сквер у Дома культуры

В границах территории объекта культурного наследия регионального значения "Братская могила советских воинов, погибших в период Сталинградской битвы", расположенного по адресу (местонахождение): Волгоградская область, Еланский район, с. Терновое, сквер у Дома культуры, запрещается строительство объектов капитального строительства и увеличение объемно-пространственных характеристик существующих объектов капитального строительства, а также проведение земляных, строительных, мелиоративных и иных работ, за исключением:

- работ по сохранению объекта культурного наследия или его отдельных элементов, сохранению историко-градостроительной или природной среды объекта культурного наследия;

- ремонта и реконструкции инженерных коммуникаций и автомобильных дорог, которые осуществляются на основании проектов проведения таких работ, содержащих согласованные разделы об обеспечении сохранности;

- работ по благоустройству территории объекта культурного наследия, которые осуществляются на основании проектов проведения таких работ, содержащих согласованные разделы об обеспечении сохранности;

- мероприятий по музеефикации объекта культурного наследия, которые осуществляются на основании проектов проведения таких работ, содержащих согласованные разделы об обеспечении сохранности;

- устройства прозрачных ограждений, которое осуществляется на основании проектов проведения таких работ, содержащих согласованные разделы об обеспечении сохранности;

- научно-исследовательских и изыскательских работ, в том числе по изучению культурного слоя.

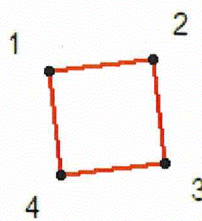
## ПРИЛОЖЕНИЕ 4

к приказу комитета государственной  
охраны объектов культурного  
наследия Волгоградской области

от 14.01.2025 № 3-н

Границы территории объекта культурного наследия регионального значения "Братская могила партийных и советских работников, погибших за власть Советов", расположенного по адресу (местонахождение): Волгоградская область, Еланский район, с. Краишево, ул. Борцов Революции<sup>4</sup>

Схема границ территории объекта культурного наследия регионального значения "Братская могила партийных и советских работников, погибших за власть Советов", расположенного по адресу (местонахождение): Волгоградская область, Еланский район, с. Краишево, ул. Борцов Революции



Условные обозначения:



1-4

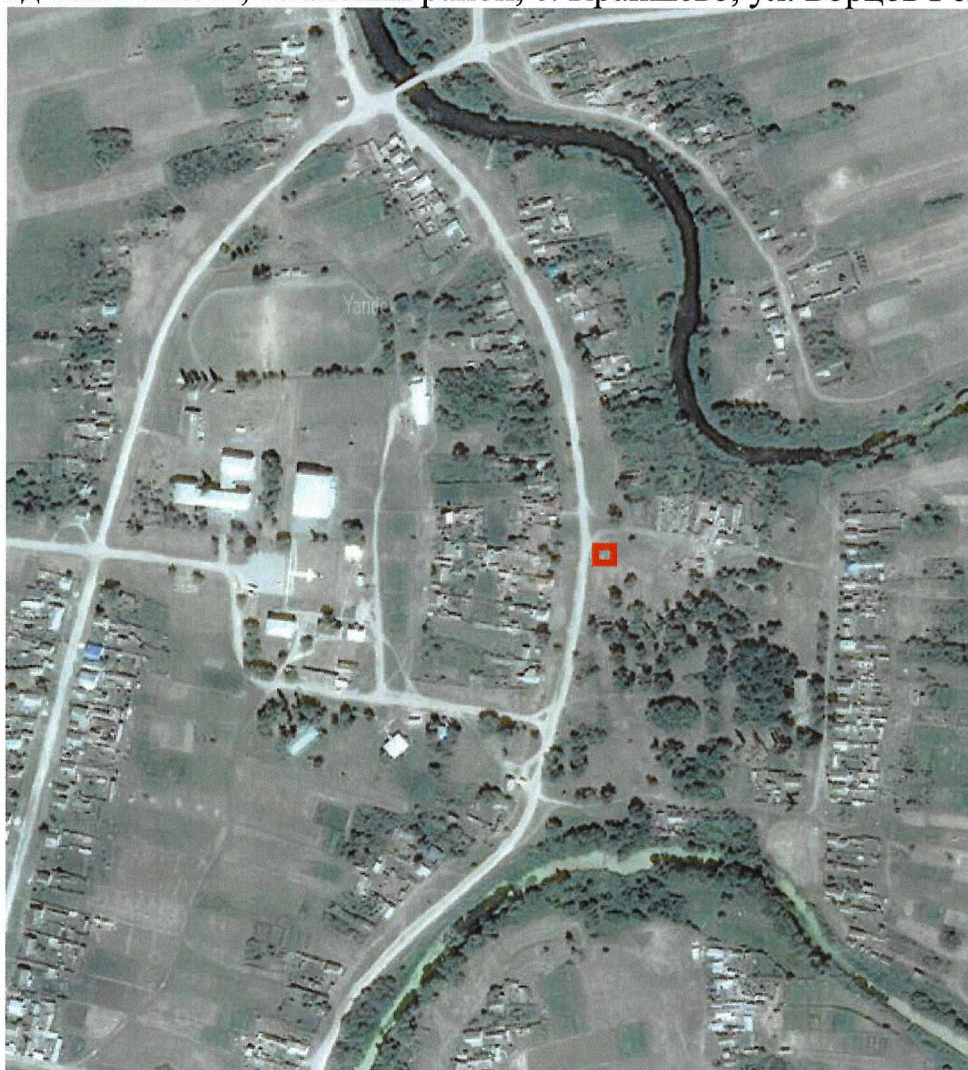
- граница территории объекта культурного наследия;

- характерные точки границы территории объекта культурного наследия.

<sup>4</sup> Адрес (местонахождение) и наименование объекта культурного наследия указаны в соответствии с актом федерального органа охраны объектов культурного наследия о регистрации объекта культурного наследия в Едином государственном реестре объектов культурного наследия (памятников истории и культуры) народов Российской Федерации.



Ситуационный план границ территории объекта культурного наследия регионального значения "Братская могила партийных и советских работников, погибших за власть Советов", расположенного по адресу (местонахождение): Волгоградская область, Еланский район, с. Краишево, ул. Борцов Революции



Условные обозначения:



- местоположение территории объекта культурного наследия.

Перечень координат характерных точек границ территории объекта культурного наследия регионального значения "Братская могила партийных и советских работников, погибших за власть Советов", расположенного по адресу (местонахождение): Волгоградская область, Еланский район, с. Краишево, ул. Борцов Революции

Система координат: МСК-34, зона 1

Номер характерной точки	X	Y
1	720060.76	1362559.43
2	720062.07	1362571.06
3	720050.41	1362572.37
4	720049.09	1362560.75
1	720060.76	1362559.43



Режим использования территории объекта культурного наследия регионального значения "Братская могила партийных и советских работников, погибших за власть Советов", расположенного по адресу (местонахождение): Волгоградская область, Еланский район, с. Краишево, ул. Борцов Революции

В границах территории объекта культурного наследия регионального значения "Братская могила партийных и советских работников, погибших за власть Советов", расположенного по адресу (местонахождение): Волгоградская область, Еланский район, с. Краишево, ул. Борцов Революции, запрещается строительство объектов капитального строительства и увеличение объемно-пространственных характеристик существующих объектов капитального строительства, а также проведение земляных, строительных, мелиоративных и иных работ, за исключением:

работ по сохранению объекта культурного наследия или его отдельных элементов, сохранению историко-градостроительной или природной среды объекта культурного наследия;

ремонта и реконструкции инженерных коммуникаций и автомобильных дорог, которые осуществляются на основании проектов проведения таких работ, содержащих согласованные разделы об обеспечении сохранности;

работ по благоустройству территории объекта культурного наследия, которые осуществляются на основании проектов проведения таких работ, содержащих согласованные разделы об обеспечении сохранности;

мероприятий по музеефикации объекта культурного наследия, которые осуществляются на основании проектов проведения таких работ, содержащих согласованные разделы об обеспечении сохранности;

устройства прозрачных ограждений, которое осуществляется на основании проектов проведения таких работ, содержащих согласованные разделы об обеспечении сохранности;

научно-исследовательских и изыскательских работ, в том числе по изучению культурного слоя.



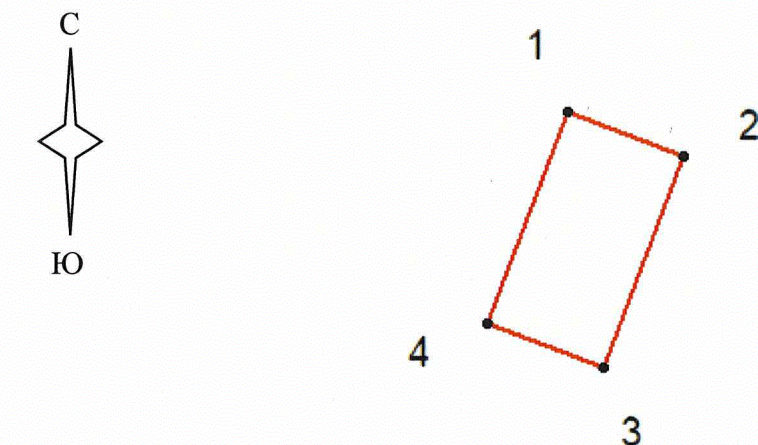
## ПРИЛОЖЕНИЕ 5

к приказу комитета государственной  
охраны объектов культурного  
наследия Волгоградской области

от 14.01.2025 № 3-н

Границы территории объекта культурного наследия регионального значения "Братская могила советских летчиков Н.И. Бочкова и А. Никитина, погибших в период Сталинградской битвы", расположенного по адресу (местонахождение): Волгоградская область, Еланский район, с.Вязовка, парк<sup>5</sup>

Схема границ территории объекта культурного наследия регионального значения "Братская могила советских летчиков Н.И. Бочкова и А. Никитина, погибших в период Сталинградской битвы", расположенного по адресу (местонахождение): Волгоградская область, Еланский район, с.Вязовка, парк



Условные обозначения:



1-4


- граница территории объекта культурного наследия;

- характерные точки границы территории объекта культурного наследия.

<sup>5</sup> Адрес (местонахождение) и наименование объекта культурного наследия указаны в соответствии с актом федерального органа охраны объектов культурного наследия о регистрации объекта культурного наследия в Едином государственном реестре объектов культурного наследия (памятников истории и культуры) народов Российской Федерации.



Ситуационный план границ территории объекта культурного наследия регионального значения "Братская могила советских летчиков Н.И. Бочкова и А. Никитина, погибших в период Сталинградской битвы", расположенного по адресу (местонахождение): Волгоградская область, Еланский район, с.Вязовка, парк



Условные обозначения:



- местоположение территории объекта культурного наследия.

Перечень координат характерных точек границ территории объекта культурного наследия регионального значения "Братская могила советских летчиков Н.И. Бочкова и А. Никитина, погибших в период Сталинградской битвы", расположенного по адресу (местонахождение): Волгоградская область, Еланский район, с.Вязовка, парк

Система координат: МСК-34, зона 1

Номер характерной точки	X	Y
1	725214.76	1363347.42
2	725212.99	1363352.10
3	725204.39	1363348.85
4	725206.15	1363344.17
1	725214.76	1363347.42



Режим использования территории объекта культурного наследия регионального значения "Братская могила советских летчиков Н.И. Бочкова и А. Никитина, погибших в период Сталинградской битвы", расположенного по адресу (местонахождение): Волгоградская область, Еланский район, с.Вязовка, парк

В границах территории объекта культурного наследия регионального значения "Братская могила советских летчиков Н.И. Бочкова и А. Никитина, погибших в период Сталинградской битвы", расположенного по адресу (местонахождение): Волгоградская область, Еланский район, с.Вязовка, парк, запрещается строительство объектов капитального строительства и увеличение объемно-пространственных характеристик существующих объектов капитального строительства, а также проведение земляных, строительных, мелиоративных и иных работ, за исключением:

работ по сохранению объекта культурного наследия или его отдельных элементов, сохранению историко-градостроительной или природной среды объекта культурного наследия;

ремонта и реконструкции инженерных коммуникаций и автомобильных дорог, которые осуществляются на основании проектов проведения таких работ, содержащих согласованные разделы об обеспечении сохранности;

работ по благоустройству территории объекта культурного наследия, которые осуществляются на основании проектов проведения таких работ, содержащих согласованные разделы об обеспечении сохранности;

мероприятий по музеефикации объекта культурного наследия, которые осуществляются на основании проектов проведения таких работ, содержащих согласованные разделы об обеспечении сохранности;

устройства прозрачных ограждений, которое осуществляется на основании проектов проведения таких работ, содержащих согласованные разделы об обеспечении сохранности;

научно-исследовательских и изыскательских работ, в том числе по изучению культурного слоя.



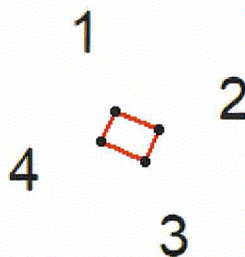
## ПРИЛОЖЕНИЕ 6

к приказу комитета государственной  
охраны объектов культурного  
наследия Волгоградской области

от 14.01.2025 № 3-н

Границы территории объекта культурного наследия регионального значения  
"Могила воина-интернационалиста Дерина Э.А.", расположенного по адресу  
(местонахождение): Волгоградская область, Жирновский район, г. Жирновск,  
кладбище<sup>6</sup>

Схема границ территории объекта культурного наследия регионального  
значения "Могила воина-интернационалиста Дерина Э.А.", расположенного  
по адресу (местонахождение): Волгоградская область, Жирновский район, г.  
Жирновск, кладбище



Условные обозначения:



1-4


- граница территории объекта культурного наследия;

- характерные точки границы территории объекта культурного наследия.

<sup>6</sup> Адрес (местонахождение) и наименование объекта культурного наследия указаны в соответствии с актом федерального органа охраны объектов культурного наследия о регистрации объекта культурного наследия в Едином государственном реестре объектов культурного наследия (памятников истории и культуры) народов Российской Федерации.



Ситуационный план границ территории объекта культурного наследия регионального значения "Могила воина-интернационалиста Дерина Э.А.", расположенного по адресу (местонахождение): Волгоградская область, Жирновский район, г. Жирновск, кладбище



Условные обозначения:



- местоположение территории объекта культурного наследия.

Перечень координат характерных точек границ территории объекта культурного наследия регионального значения "Могила воина-интернационалиста Дерина Э.А.", расположенного по адресу (местонахождение): Волгоградская область, Жирновский район, г. Жирновск, кладбище

Система координат: МСК-34, зона 2

Номер характерной точки	X	Y
1	735424.43	2212092.42
2	735423.29	2212095.05
3	735421.39	2212094.22
4	735422.53	2212091.60
1	735424.43	2212092.42



Режим использования территории объекта культурного наследия регионального значения "Могила воина-интернационалиста Дерина Э.А.", расположенного по адресу (местонахождение): Волгоградская область, Жирновский район, г. Жирновск, кладбище

В границах территории объекта культурного наследия регионального значения "Могила воина-интернационалиста Дерина Э.А.", расположенного по адресу (местонахождение): Волгоградская область, Жирновский район, г. Жирновск, кладбище, запрещается строительство объектов капитального строительства и увеличение объемно-пространственных характеристик существующих объектов капитального строительства, а также проведение земляных, строительных, мелиоративных и иных работ, за исключением:

работ по сохранению объекта культурного наследия или его отдельных элементов, сохранению историко-градостроительной или природной среды объекта культурного наследия;

ремонта и реконструкции инженерных коммуникаций и автомобильных дорог, которые осуществляются на основании проектов проведения таких работ, содержащих согласованные разделы об обеспечении сохранности;

работ по благоустройству территории объекта культурного наследия, которые осуществляются на основании проектов проведения таких работ, содержащих согласованные разделы об обеспечении сохранности;

мероприятий по музеефикации объекта культурного наследия, которые осуществляются на основании проектов проведения таких работ, содержащих согласованные разделы об обеспечении сохранности;

устройства прозрачных ограждений, которое осуществляется на основании проектов проведения таких работ, содержащих согласованные разделы об обеспечении сохранности;

научно-исследовательских и изыскательских работ, в том числе по изучению культурного слоя.




## ПРИЛОЖЕНИЕ 7

к приказу комитета государственной  
охраны объектов культурного  
наследия Волгоградской области

от 14.01.2025 № 3-н

Границы территории объекта культурного наследия регионального значения "Могила воина-интернационалиста Букаева А.В.", расположенного по адресу (местонахождение): Волгоградская область, Жирновский район, с. Вишневое, кладбище<sup>7</sup>


Схема границ территории объекта культурного наследия регионального значения "Могила воина-интернационалиста Букаева А.В.", расположенного по адресу (местонахождение): Волгоградская область, Жирновский район, с. Вишневое, кладбище



<sup>7</sup> Адрес (местонахождение) и наименование объекта культурного наследия указаны в соответствии с актом федерального органа охраны объектов культурного наследия о регистрации объекта культурного наследия в Едином государственном реестре объектов культурного наследия (памятников истории и культуры) народов Российской Федерации.



Ситуационный план границ территории объекта культурного наследия регионального значения "Могила воина-интернационалиста Букаева А.В.", расположенного по адресу (местонахождение): Волгоградская область, Жирновский район, с. Вишневое, кладбище



Условные обозначения:



- местоположение территории объекта культурного наследия.

Перечень координат характерных точек границ территории объекта культурного наследия регионального значения "Могила воина-интернационалиста Букаева А.В.", расположенного по адресу (местонахождение): Волгоградская область, Жирновский район, с. Вишневое, кладбище

Система координат: МСК-34, зона 2

Номер характерной точки	X	Y
1	710588.13	2243646.58
2	710587.57	2243648.50
3	710585.65	2243647.94
4	710586.21	2243646.02
1	710588.13	2243646.58



Режим использования территории объекта культурного наследия регионального значения "Могила воина-интернационалиста Букаева А.В.", расположенного по адресу (местонахождение): Волгоградская область, Жирновский район, с. Вишнеевое, кладбище

В границах территории объекта культурного наследия регионального значения "Могила воина-интернационалиста Букаева А.В.", расположенного по адресу (местонахождение): Волгоградская область, Жирновский район, с. Вишнеевое, кладбище, запрещается строительство объектов капитального строительства и увеличение объемно-пространственных характеристик существующих объектов капитального строительства, а также проведение земляных, строительных, мелиоративных и иных работ, за исключением:

работ по сохранению объекта культурного наследия или его отдельных элементов, сохранению историко-градостроительной или природной среды объекта культурного наследия;

ремонта и реконструкции инженерных коммуникаций и автомобильных дорог, которые осуществляются на основании проектов проведения таких работ, содержащих согласованные разделы об обеспечении сохранности;

работ по благоустройству территории объекта культурного наследия, которые осуществляются на основании проектов проведения таких работ, содержащих согласованные разделы об обеспечении сохранности;

мероприятий по музеефикации объекта культурного наследия, которые осуществляются на основании проектов проведения таких работ, содержащих согласованные разделы об обеспечении сохранности;

устройства прозрачных ограждений, которое осуществляется на основании проектов проведения таких работ, содержащих согласованные разделы об обеспечении сохранности;

научно-исследовательских и изыскательских работ, в том числе по изучению культурного слоя.



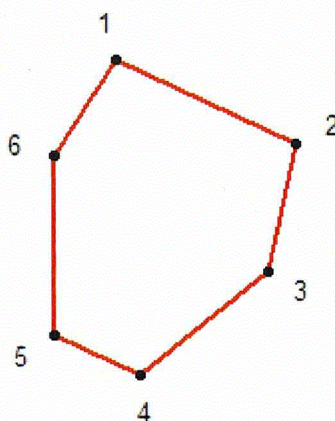
## ПРИЛОЖЕНИЕ 8

к приказу комитета государственной  
охраны объектов культурного  
наследия Волгоградской области

от 14.01.2025 № 3-н

Границы территории объекта культурного наследия регионального значения  
"Братская могила советских воинов и участников гражданской войны,  
погибших в борьбе за власть Советов", расположенного по адресу  
(местонахождение): Волгоградская область, Руднянский район, р.п. Рудня,  
центральная площадь<sup>8</sup>

Схема границ территории объекта культурного наследия регионального  
значения "Братская могила советских воинов и участников гражданской войны,  
погибших в борьбе за власть Советов", расположенного по адресу  
(местонахождение): Волгоградская область, Руднянский район, р.п. Рудня,  
центральная площадь



Условные обозначения:



- граница территории объекта культурного наследия;

- характерные точки границы территории объекта культурного наследия.

<sup>8</sup> Адрес (местонахождение) и наименование объекта культурного наследия указаны в соответствии с актом федерального органа охраны объектов культурного наследия о регистрации объекта культурного наследия в Едином государственном реестре объектов культурного наследия (памятников истории и культуры) народов Российской Федерации.



Ситуационный план границ территории объекта культурного наследия регионального значения "Братская могила советских воинов и участников гражданской войны, погибших в борьбе за власть Советов", расположенного по адресу (местонахождение): Волгоградская область, Руднянский район, р.п. Рудня, центральная площадь



Условные обозначения:



- местоположение территории объекта культурного наследия.

Перечень координат характерных точек границ территории объекта культурного наследия регионального значения "Братская могила советских воинов и участников гражданской войны, погибших в борьбе за власть Советов", расположенного по адресу (местонахождение): Волгоградская область, Руднянский район, р.п. Рудня, центральная площадь

Система координат: МСК-34, зона 1

Номер характерной точки	X	Y
1	715394.48	1406403.13
2	715383.99	1406426.05
3	715367.82	1406422.46
4	715354.77	1406406.29
5	715359.71	1406395.44
6	715382.41	1406395.32
1	715394.48	1406403.13



Режим использования территории объекта культурного наследия регионального значения "Братская могила советских воинов и участников гражданской войны, погибших в борьбе за власть Советов", расположенного по адресу (местонахождение): Волгоградская область, Руднянский район, р.п. Рудня, центральная площадь

В границах территории объекта культурного наследия регионального значения "Братская могила советских воинов и участников гражданской войны, погибших в борьбе за власть Советов", расположенного по адресу (местонахождение): Волгоградская область, Руднянский район, р.п. Рудня, центральная площадь, запрещается строительство объектов капитального строительства и увеличение объемно-пространственных характеристик существующих объектов капитального строительства, а также проведение земляных, строительных, мелиоративных и иных работ, за исключением:

работ по сохранению объекта культурного наследия или его отдельных элементов, сохранению историко-градостроительной или природной среды объекта культурного наследия;

ремонта и реконструкции инженерных коммуникаций и автомобильных дорог, которые осуществляются на основании проектов проведения таких работ, содержащих согласованные разделы об обеспечении сохранности;

работ по благоустройству территории объекта культурного наследия, которые осуществляются на основании проектов проведения таких работ, содержащих согласованные разделы об обеспечении сохранности;

мероприятий по музеефикации объекта культурного наследия, которые осуществляются на основании проектов проведения таких работ, содержащих согласованные разделы об обеспечении сохранности;

устройства прозрачных ограждений, которое осуществляется на основании проектов проведения таких работ, содержащих согласованные разделы об обеспечении сохранности;

научно-исследовательских и изыскательских работ, в том числе по изучению культурного слоя.



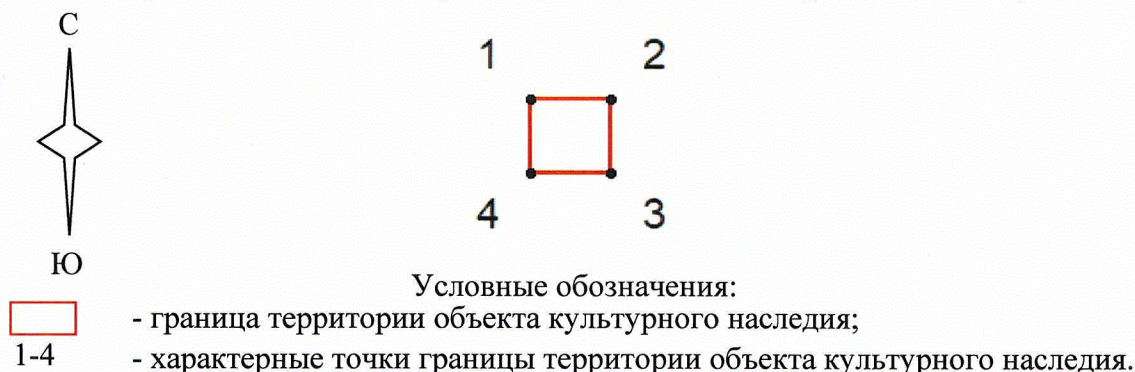
## ПРИЛОЖЕНИЕ 9

к приказу комитета государственной  
охраны объектов культурного  
наследия Волгоградской области

от 14.01.2025 № 3-н

Границы территории объекта культурного наследия регионального значения  
"Братская могила участников гражданской войны, погибших в борьбе за власть  
Советов", расположенного по адресу (местонахождение): Волгоградская  
область, Руднянский район, с. Березовка, центр села<sup>9</sup>

Схема границ территории объекта культурного наследия регионального  
значения "Братская могила участников гражданской войны, погибших в борьбе  
за власть Советов", расположенного по адресу (местонахождение):  
Волгоградская область, Руднянский район, с. Березовка, центр села



<sup>9</sup> Адрес (местонахождение) и наименование объекта культурного наследия указаны в соответствии с актом федерального органа охраны объектов культурного наследия о регистрации объекта культурного наследия в Едином государственном реестре объектов культурного наследия (памятников истории и культуры) народов Российской Федерации.



Ситуационный план границ территории объекта культурного наследия регионального значения "Братская могила участников гражданской войны, погибших в борьбе за власть Советов", расположенного по адресу (местонахождение): Волгоградская область, Руднянский район, с. Березовка, центр села



Условные обозначения:



- местоположение территории объекта культурного наследия.

Перечень координат характерных точек границ территории объекта культурного наследия регионального значения "Братская могила участников гражданской войны, погибших в борьбе за власть Советов", расположенного по адресу (местонахождение): Волгоградская область, Руднянский район, с. Березовка, центр села

Система координат: МСК-34, зона 1

Номер характерной точки	X	Y
1	700042.89	1403234.75
2	700042.89	1403241.12
3	700036.98	1403241.12
4	700036.98	1403234.75
1	700042.89	1403234.75



Режим использования территории объекта культурного наследия регионального значения "Братская могила участников гражданской войны, погибших в борьбе за власть Советов", расположенного по адресу (местонахождение): Волгоградская область, Руднянский район, с. Березовка, центр села

В границах территории объекта культурного наследия регионального значения "Братская могила участников гражданской войны, погибших в борьбе за власть Советов", расположенного по адресу (местонахождение): Волгоградская область, Руднянский район, с. Березовка, центр села, запрещается строительство объектов капитального строительства и увеличение объемно-пространственных характеристик существующих объектов капитального строительства, а также проведение земляных, строительных, мелиоративных и иных работ, за исключением:

работ по сохранению объекта культурного наследия или его отдельных элементов, сохранению историко-градостроительной или природной среды объекта культурного наследия;

ремонта и реконструкции инженерных коммуникаций и автомобильных дорог, которые осуществляются на основании проектов проведения таких работ, содержащих согласованные разделы об обеспечении сохранности;

работ по благоустройству территории объекта культурного наследия, которые осуществляются на основании проектов проведения таких работ, содержащих согласованные разделы об обеспечении сохранности;

мероприятий по музеефикации объекта культурного наследия, которые осуществляются на основании проектов проведения таких работ, содержащих согласованные разделы об обеспечении сохранности;

устройства прозрачных ограждений, которое осуществляется на основании проектов проведения таких работ, содержащих согласованные разделы об обеспечении сохранности;

научно-исследовательских и изыскательских работ, в том числе по изучению культурного слоя.



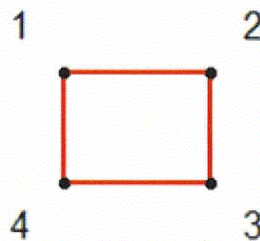
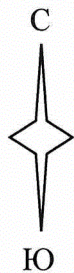
## ПРИЛОЖЕНИЕ 10

к приказу комитета государственной  
охраны объектов культурного  
наследия Волгоградской области

от 14.01.2025 № 3-н

Границы территории объекта культурного наследия регионального значения  
"Братская могила участников гражданской войны, погибших в борьбе за власть  
Советов", расположенного по адресу (местонахождение): Волгоградская  
область, Руднянский район, с. Громки, школьный парк<sup>10</sup>

Схема границ территории объекта культурного наследия регионального  
значения "Братская могила участников гражданской войны, погибших в борьбе  
за власть Советов", расположенного по адресу (местонахождение):  
Волгоградская область, Руднянский район, с. Громки, школьный парк



Условные обозначения:



1-4


- граница территории объекта культурного наследия;

- характерные точки границы территории объекта культурного наследия.

<sup>10</sup> Адрес (местонахождение) и наименование объекта культурного наследия указаны в соответствии с актом федерального органа охраны объектов культурного наследия о регистрации объекта культурного наследия в Едином государственном реестре объектов культурного наследия (памятников истории и культуры) народов Российской Федерации.



Ситуационный план границ территории объекта культурного наследия регионального значения "Братская могила участников гражданской войны, погибших в борьбе за власть Советов", расположенного по адресу (местонахождение): Волгоградская область, Руднянский район, с. Громки, школьный парк



Условные обозначения:



- местоположение территории объекта культурного наследия.

Перечень координат характерных точек границ территории объекта культурного наследия регионального значения "Братская могила участников гражданской войны, погибших в борьбе за власть Советов", расположенного по адресу (местонахождение): Волгоградская область, Руднянский район, с. Громки, школьный парк

Система координат: МСК-34, зона 1

Номер характерной точки	X	Y
1	692548.82	1399651.42
2	692548.82	1399662.90
3	692540.04	1399662.90
4	692540.04	1399651.42
1	692548.82	1399651.42



Режим использования территории объекта культурного наследия регионального значения "Братская могила участников гражданской войны, погибших в борьбе за власть Советов", расположенного по адресу (местонахождение): Волгоградская область, Руднянский район, с. Громки, школьный парк

В границах территории объекта культурного наследия регионального значения "Братская могила участников гражданской войны, погибших в борьбе за власть Советов", расположенного по адресу (местонахождение): Волгоградская область, Руднянский район, с. Громки, школьный парк, запрещается строительство объектов капитального строительства и увеличение объемно-пространственных характеристик существующих объектов капитального строительства, а также проведение земляных, строительных, мелиоративных и иных работ, за исключением:

работ по сохранению объекта культурного наследия или его отдельных элементов, сохранению историко-градостроительной или природной среды объекта культурного наследия;

ремонта и реконструкции инженерных коммуникаций и автомобильных дорог, которые осуществляются на основании проектов проведения таких работ, содержащих согласованные разделы об обеспечении сохранности;

работ по благоустройству территории объекта культурного наследия, которые осуществляются на основании проектов проведения таких работ, содержащих согласованные разделы об обеспечении сохранности;

мероприятий по музеефикации объекта культурного наследия, которые осуществляются на основании проектов проведения таких работ, содержащих согласованные разделы об обеспечении сохранности;

устройства прозрачных ограждений, которое осуществляется на основании проектов проведения таких работ, содержащих согласованные разделы об обеспечении сохранности;

научно-исследовательских и изыскательских работ, в том числе по изучению культурного слоя.