



КОМИТЕТ ПРИРОДНЫХ РЕСУРСОВ, ЛЕСНОГО ХОЗЯЙСТВА
И ЭКОЛОГИИ ВОЛГОГРАДСКОЙ ОБЛАСТИ
(ОБЛКОМПРИРОДЫ)

ПРИКАЗ

09.01.2025

№ 01-ОД

Волгоград

Об утверждении Правил организации и осуществления туризма, в том числе обеспечения безопасности туризма на особо охраняемых природных территориях регионального значения Волгоградской области и Особенности осуществления рекреационной деятельности на территории природных парков Волгоградской области

В соответствии с пунктом 5 статьи 5.2 Федерального закона от 14 марта 1995 г. № 33-ФЗ "Об особо охраняемых природных территориях", пунктом 3 статьи 11 Закона Волгоградской области от 22 ноября 2001 г. № 641-ОД "Об особо охраняемых природных территориях Волгоградской области", постановлением Правительства Российской Федерации от 21 декабря 2023 г. № 2230 "Об утверждении Типовых правил организации и осуществления туризма, в том числе обеспечения безопасности туризма на особо охраняемых природных территориях регионального и местного значения", абзацем восьмым подпункта 2.1.9 Положения о комитете природных ресурсов, лесного хозяйства и экологии Волгоградской области, утвержденного постановлением Администрации Волгоградской области от 19 декабря 2016 г. № 693-п "Об утверждении Положения о комитете природных ресурсов, лесного хозяйства и экологии Волгоградской области", п р и к а з ы в а ю:

1. Утвердить прилагаемые:

Правила организации и осуществления туризма, в том числе обеспечения безопасности туризма на особо охраняемых природных территориях регионального значения Волгоградской области.

Особенности осуществления рекреационной деятельности на территории природных парков Волгоградской области.

2. Признать утратившими силу приказы комитета природных ресурсов, лесного хозяйства и экологии Волгоградской области:

от 05 декабря 2017 г. № 2497 "Об утверждении Порядка организации эколого-туристической деятельности на территории природных парков Волгоградской области";

от 11 февраля 2020 г. № 299-ОД "О внесении изменения в приказ комитета природных ресурсов, лесного хозяйства и экологии Волгоградской области от 05 декабря 2017 г. № 2497 "Об утверждении

Порядка организации эколого-туристической деятельности на территории природных парков Волгоградской области";

от 10 ноября 2021 г. № 1340-ОД "О внесении изменений в приказ комитета природных ресурсов, лесного хозяйства и экологии Волгоградской области от 05 декабря 2017 г. № 2497 "Об утверждении Порядка организации эколого-туристической деятельности на территории природных парков Волгоградской области";

от 24 ноября 2022 г. № 1643-ОД "О внесении изменений в приказ комитета природных ресурсов, лесного хозяйства и экологии Волгоградской области от 05 декабря 2017 г. № 2497 "Об утверждении Порядка организации эколого-туристической деятельности на территории природных парков Волгоградской области";

от 20 апреля 2023 г. № 647-ОД "О внесении изменений в приказ комитета природных ресурсов, лесного хозяйства и экологии Волгоградской области от 05 декабря 2017 г. № 2497 "Об утверждении Порядка организации эколого-туристической деятельности на территории природных парков Волгоградской области" и приостановлении действия пункта 1.4 приказа комитета природных ресурсов, лесного хозяйства и экологии Волгоградской области от 24 ноября 2022 г. № 1643-ОД "О внесении изменений в приказ комитета природных ресурсов, лесного хозяйства и экологии Волгоградской области от 05 декабря 2017 г. № 2497 "Об утверждении Порядка организации эколого-туристической деятельности на территории природных парков Волгоградской области";

от 30 мая 2023 г. № 786-ОД "О внесении изменений в приказ комитета природных ресурсов, лесного хозяйства и экологии Волгоградской области от 05 декабря 2017 г. № 2497 "Об утверждении Порядка организации эколого-туристической деятельности на территории природных парков Волгоградской области";

от 20 сентября 2023 г. № 1336-ОД "О внесении изменений в приказ комитета природных ресурсов, лесного хозяйства и экологии Волгоградской области от 05 декабря 2017 г. № 2497 "Об утверждении Порядка организации эколого-туристической деятельности на территории природных парков Волгоградской области";

от 12 февраля 2024 г. № 252-ОД "О внесении изменений в приказ комитета природных ресурсов, лесного хозяйства и экологии Волгоградской области от 05 декабря 2017 г. № 2497 "Об утверждении Порядка организации эколого-туристической деятельности на территории природных парков Волгоградской области";

от 09 сентября 2024 г. № 1345-ОД "О внесении изменений в приказ комитета природных ресурсов, лесного хозяйства и экологии Волгоградской области от 05 декабря 2017 г. № 2497 "Об утверждении Порядка организации эколого-туристической деятельности на территории природных парков Волгоградской области".

3. Настоящий приказ вступает в силу со дня его подписания и подлежит официальному опубликованию.

Председатель комитета
природных ресурсов, лесного хозяйства
и экологии Волгоградской области



А.С.Сивокоз

Утверждены
приказом комитета природных
ресурсов, лесного хозяйства
и экологии Волгоградской
области
от 09.01.2025 г. № 01-ОД

Правила
организации и осуществления туризма, в том числе обеспечения
безопасности туризма на особо охраняемых природных территориях
регионального значения Волгоградской области

1. Настоящие Правила устанавливают порядок организации и осуществления туризма, в том числе обеспечения безопасности туризма на особо охраняемых природных территориях регионального значения Волгоградской области (далее именуются – ООПТ).

2. Организация туризма на ООПТ осуществляется комитетом природных ресурсов, лесного хозяйства и экологии Волгоградской области (далее именуется – комитет), в ведении которого находятся такие территории.

3. Для целей настоящих Правил используются следующие понятия:
организация туризма – осуществляемый комитетом комплекс мероприятий, направленный на обеспечение оказания услуг в сфере туризма в границах ООПТ на специально оборудованных для этого местах и маршрутах, с учетом установленного режима особой охраны ООПТ и установленных настоящими Правилами мер обеспечения безопасности туризма;

рекреационная нагрузка – фактическое количество человек, которое находится на ООПТ либо в ее отдельной части в единицу времени;

рекреационная деятельность – деятельность, связанная с выполнением работ, оказанием услуг в сфере туризма, физической культуры и спорта, организации отдыха и укрепления здоровья граждан.

Понятия "турист", "экскурсант", "экскурсовод (гид)", "гид-переводчик", "инструктор-проводник", используемые в настоящих Правилах, имеют значения, определенные Федеральным законом от 24 ноября 1996 года № 132-ФЗ "Об основах туристской деятельности в Российской Федерации".

4. При организации и осуществлении туризма на ООПТ учитываются основные критерии и особенности, установленные пунктом 2 статьи 5.2 Федерального закона от 14 марта 1995 года № 33-ФЗ "Об особо охраняемых природных территориях".

5. Лицами, оказывающими услуги в сфере организации туризма, являются:

а) государственные учреждения Волгоградской области,

осуществляющие управление ООПТ – в отношении управляемых ими ООПТ (далее именуются – учреждения);

б) комитет – в отношении ООПТ, которые не находятся под управлением учреждений;

в) физические и юридические лица, осуществляющие туроператорскую и иную деятельность в соответствии с Федеральным законом от 24 ноября 1996 года № 132-ФЗ "Об основах туристской деятельности в Российской Федерации", а также юридические и физические лица, заключившие в соответствии с требованиями гражданского законодательства и (или) законодательства Российской Федерации о контрактной системе в сфере закупок товаров, работ, услуг для обеспечения государственных и муниципальных нужд гражданско-правовой договор (контракт) с учреждениями, или комитетом в отношении ООПТ, которые не находятся под управлением учреждений.

6. При организации и осуществлении туризма на ООПТ комитет, учреждения, юридические лица, физические лица, оказывающие услуги в сфере туризма, а также туристы, экскурсанты обязаны соблюдать законодательство в области охраны окружающей среды, обращения с отходами, охраны здоровья, обеспечения санитарно-эпидемиологического благополучия населения, пожарной безопасности (в том числе при организации туристских стоянок) особо охраняемых природных территорий и требования настоящих Правил.

7. Особенности осуществления рекреационной деятельности на территории природных парков Волгоградской области, за исключением оказания услуг в сфере туризма, устанавливаются приказом комитета.

8. В целях обеспечения безопасности туризма время, сроки, условия посещения, специально оборудованные для туризма места и маршруты с учетом погодных условий, ландшафта местности и иных факторов, а также равномерного распределения рекреационной нагрузки определяются учреждениями в отношении управляемым ими ООПТ и комитетом в отношении ООПТ, которые не находятся под управлением учреждений.

9. Транспортные средства и специальное оборудование для передвижения туристов, экскурсантов при осуществлении туризма должны использоваться в соответствии с установленным для ООПТ режимом особой охраны.

10. Кино-, видео- и фотосъемки в процессе осуществления туризма должны проводиться методами, не вызывающими беспокойство объектов животного мира и не влияющими на естественный ход природных процессов, любые преднамеренные манипуляции с объектами животного и растительного мира для обеспечения лучших условий кино-, видео- и фотосъемок (подгон или испугивание объектов животного мира, изъятие из грунта объектов растительного мира) запрещаются.

Кино-, видео- и фотосъемки не должны препятствовать деятельности

сотрудников учреждений, осуществляющих управление ООПТ, и (или) комитета.

Кино-, видео- и фотосъемки с использованием дополнительного навесного оборудования, квадрокоптеров-дронов, софитов, световых экранов, другого оборудования и специального реквизита на ООПТ осуществляются по согласованию с учреждениями, и в соответствии с требованиями действующего законодательства.

В случае если управление ООПТ не осуществляется учреждением, согласование указанных в настоящем пункте кино-, видео- и фотосъемок на такой территории осуществляется с комитетом.

11. К туристам, экскурсантам предъявляются следующие требования к нахождению на ООПТ (особенности посещения ООПТ регионального значения):

1) соблюдение установленной предельно допустимой рекреационной емкости ООПТ при осуществлении туризма (максимального количества посетителей, которые могут посетить в качестве туриста ООПТ либо ее отдельные части в единицу времени без деградации природных комплексов и объектов, объектов растительного и животного мира, естественных экологических систем);

2) соблюдение условий посещения ООПТ, определяемых комитетом в соответствии с пунктом 8 настоящих Правил.

12. Комитет, учреждения, осуществляющие управление соответствующими ООПТ, должны довести до сведения туристов, экскурсантов особенности посещения ООПТ путем размещения информации на официальном портале Губернатора и Администрации Волгоградской области на странице комитета, в социальных сетях (ВКонтакте, Одноклассники, Telegram-канал), на интернет-ресурсах и (или) информационных аншлагах, установленных на ООПТ, а юридические лица, физические лица, оказывающие услуги в сфере организации туризма, – при проведении инструктажа.

13. Основными видами услуг в сфере организации туризма на ООПТ являются:

а) организация посещения информационных центров (пунктов), музеев, визит-центров, смотровых площадок, вольерных комплексов, оборудованных мест отдыха посетителей;

б) организация и проведение экскурсий;

в) услуги по предоставлению экскурсантам аттестованных экскурсоводов (гидов), гидов-переводчиков и инструкторов-проводников;

г) услуги по организации проживания туристов, экскурсантов в средствах размещения различных видов, в том числе в гостиницах, домах отдыха, палаточных лагерях, в кемпингах, на туристских базах и других средствах размещения;

д) услуги по осуществлению кино-, видео- и фотосъемки;

е) услуги по благоустройству и уборке мест отдыха и размещения

туристов, экскурсантов;

ж) услуги по организации питания, в том числе по производству и реализации продуктов питания (в том числе местного производства), организации объектов общественного питания, приготовлению пищи;

з) услуги по перевозке туристов, экскурсантов транспортом различных видов, оборудованным для перевозки людей;

и) услуги по производству и реализации сувенирной продукции, в том числе изделий народных промыслов;

к) информационные, образовательные и консультационные услуги, в том числе по экологическому просвещению;

л) проведение событийных и массовых мероприятий, акций (ярмарок, фестивалей, конкурсов, выставок и прочих мероприятий);

м) прокат туристского снаряжения, спортивного инвентаря.

14. В целях обеспечения безопасности туризма на ООПТ юридические и физические лица, осуществляющие услуги в сфере организации туризма, в обязательном порядке проводят инструктаж с туристами, экскурсантами по требованиям и правилам поведения туристов, экскурсантов, предусмотренным особенностями посещения ООПТ.

Утверждены
приказом комитета природных
ресурсов, лесного хозяйства
и экологии Волгоградской
области
от 09.01.2025 г. № 01-ОД

Особенности осуществления рекреационной деятельности на территории природных парков Волгоградской области

1. Общие положения

1.1. Настоящие особенности определяют порядок осуществления рекреационной деятельности на территории природных парков Волгоградской области (далее именуются – Особенности, природные парки), и регулирует организационные вопросы такой деятельности.

1.2. В целях настоящих Особенности используются следующие понятия:

Рекреационная деятельность – деятельность, связанная с выполнением работ, оказанием услуг в сфере физической культуры и спорта, организации отдыха и укрепления здоровья граждан.

Посетитель – физическое лицо, находящееся на территории природного парка в рекреационных (отдых, познавательных, лечебно-оздоровительных, физкультурно-спортивных) целях.

Объект рекреации – оборудованный рекреационной инфраструктурой природный или природно-антропогенный объект (земельный или лесной участок, водный объект), используемый для рекреационной деятельности, в том числе:

средства размещения (в том числе некапитальные), предназначенные для размещения посетителей природного парка (кемпинги, туристские базы, базы отдыха, многофункциональные комплексы);

объекты, предназначенные для санаторно-курортного лечения, медицинской реабилитации;

лагеря отдыха и оздоровления детей, специализированные детские (профильные) лагеря (спортивно-оздоровительные лагеря и другие лагеря);

музеи, информационные центры (визит-центры);

объекты для занятия физической культурой и спортом;

места отдыха посетителей;

"зеленые стоянки";

рыболовно-бивуачные стоянки;

"зеленые стоянки";
 рыболовно-бивуачные стоянки;
 пункты наблюдения за объектами дикой природы, смотровые площадки, демонстрационные вольеры;
 площадки для массовых мероприятий;
 рекреационные объекты, расположенные на лесных участках, переданных физическим и юридическим лицам для осуществления рекреационной деятельности;
 территории ведения гражданами садоводства или огородничества для собственных нужд, отраженные в документах территориального планирования;
 пляжи.

Рекреационная инфраструктура – совокупность зданий, строений, сооружений и иных объектов, находящихся на территории объекта рекреации, необходимая для осуществления рекреационной деятельности, в том числе:

площадки для игр (детские), отдыха, площадки для пикников, кострища или оборудованные площадки для использования мангалов;

элементы благоустройства территории, в том числе малые архитектурные формы (арки, беседки, ротонды, перголы, трельяжи, навесы, пандусы, парапеты, лестницы, пешеходные мостики, приствольные решетки, настилы, ограды и ограждения, скамейки, монументальная и парковая скульптура, урны, информационные щиты (аншлаги), указатели и стенды, и иные архитектурно-ландшафтные объекты);

душевые, туалеты, теневые навесы, аэрации, солярии, раздевалки, питьевые фонтанчики, бани (банные комплексы), сауны, спа-комплексы;

пункты проката и ремонта оборудования рекреационного назначения;

сооружения, предназначенные для причаливания, хранения и обслуживания яхт, катеров, лодок и других маломерных судов;

сооружения, предназначенные для обеспечения безопасности людей (пункты первой медицинской помощи, сооружения водно-спасательных станций и постов в береговой и прибрежной защитных полосах водных объектов);

бассейны;

инфраструктура для организации пляжного отдыха;

велосипедные, велопешеходные, пешеходные и беговые дорожки, роллерные трассы;

нестационарные торговые объекты, используемые для продажи товаров, выполнения работ, оказания услуг при осуществлении рекреационной деятельности;

объекты общественного питания;

зоопарки, иные места для содержания и выгула животных;

объекты (в том числе линейные) коммунально-бытовой и транспортной инфраструктуры (в том числе контейнеры-мусоросборники, площадки для установки контейнеров для сбора мусора, урны, стоянки автомобильного транспорта).

"Зеленая стоянка" – земельный (лесной) участок, предназначенный для организации отдыха, оборудованный рекреационной инфраструктурой с учетом специфики ландшафта, обозначенный информационными аншлагами и/или указателями. На "зеленой стоянке" не предусматривается возведение зданий, строений, сооружений за исключением элементов благоустройства территории, площадок для игр (детские), отдыха, площадок для пикников, кострищ или оборудованных площадок для использования мангалов, пунктов проката и ремонта оборудования рекреационного назначения, велосипедных, велопешеходных, пешеходных и беговых дорожек, нестационарных торговых объектов, контейнеров-мусоросборников, площадок для установки контейнеров для сбора мусора, урн, стоянок автомобильного транспорта.

Место отдыха посетителей – организованное место для отдыха и развлечения людей, проведения культурных и спортивных мероприятий, оборудованное рекреационной инфраструктурой с учетом специфики ландшафта, обозначенный информационными аншлагами и/или указателями.

Рыболовно-бивуачная стоянка – участок побережья естественного или искусственного водоема, оборудованный для организованного отдыха, любительского рыболовства, обозначенный информационными аншлагами и/или указателями. На рыболовно-бивуачной стоянке не предусматривается возведение зданий, строений, сооружений за исключением элементов благоустройства территории, сооружений, предназначенных для причаливания, хранения и обслуживания яхт, катеров, лодок и других маломерных судов, контейнеров-мусоросборников, площадок для установки контейнеров для сбора мусора, урн, стоянок автомобильного транспорта.

Экологическая тропа – специально оборудованный учебный и/или прогулочно-познавательный маршрут по территории природного парка, создаваемый с целью экологического просвещения населения, проходящий через различные экологические системы, природные объекты, архитектурные памятники, объекты культурного наследия, имеющие эстетическую, природоохранную и историческую ценность, оформленный документально, оборудованный с учетом специфики ландшафта элементами рекреационной инфраструктуры, в том числе информационными стендами и аншлагами.

Маршрут передвижения – специально разработанный маршрут движения автомобильного транспорта к объектам рекреации на территории природного парка.

Стоянка автомобильного транспорта – земельный участок,

оборудованный парковочными местами и соответствующими техническими и иными устройствами, а также информационными знаками.

Рекреационное мероприятие – культурно-развлекательное, спортивное и/или иное мероприятие, в том числе природоориентированное, связанное с массовым присутствием посетителей в специально отведенном или приспособленном для этого месте природного парка.

Организатор рекреационного мероприятия – лицо, осуществляющее организационное, финансовое и иное обеспечение подготовки и проведения такого мероприятия.

1.3. Объекты рекреации могут включаться в рекреационный маршрут.

1.4. Использование природных и природно-антропогенных объектов и ресурсов в рекреационной деятельности на территории природных парков осуществляется с учетом установленных режимов особой охраны и предельно допустимой рекреационной емкости.

1.5. Требования настоящих Особенности обязательны для выполнения посетителями природных парков, а также лицами, осуществляющими деятельность по предоставлению рекреационных услуг на территории природных парков.

1.6. Действие Особенности не распространяется на территории населенных пунктов, расположенных в границах природных парков.

2. Основные направления и организационные основы рекреационной деятельности на территории природных парков

2.1 Рекреационная деятельность на территории природных парков осуществляется в соответствии с принципами экологической устойчивости посредством реализации следующих мероприятий:

- организация (оборудование) объектов рекреации, рекреационных маршрутов, экологических троп, научных и познавательных экологических экскурсий, стоянок автомобильного транспорта;

- содержание и обслуживание рекреационной инфраструктуры;

- оказание рекреационных услуг;

- обеспечение посетителей природных парков информацией о рекреационной деятельности;

- восстановление нарушенных рекреационных ресурсов.

2.2 Рекреационная деятельность на территории природных парков осуществляется:

- подведомственным комитету природных ресурсов, лесного хозяйства и экологии Волгоградской области государственными учреждением Волгоградской области, осуществляющими управление природными парками Волгоградской области, (далее именуются соответственно –

комитет, учреждения);

иными лицами, имеющими право на осуществление данного вида деятельности, в том числе управляющими детскими оздоровительными лагерями, туристскими базами, базами отдыха, санаториями, объектами физической культуры и спорта и пр.

2.3 Организация рекреационной деятельности на территории природных парков (за исключением объектов рекреации, находящихся в ведении/управлении лиц, указанных в абзаце третьем пункта 2.2 настоящих Особенности) возлагается на учреждения, которые:

разрабатывают и организуют функционирование рекреационных маршрутов и экологических троп;

определяют места для проведения рекреационных мероприятий;

устанавливают правила пребывания посетителей и допустимые нормы посещения рекреационных маршрутов, экологических троп и объектов рекреации, мест для проведения рекреационных мероприятий и осуществляют контроль за их соблюдением;

при необходимости вводят ограничения на посещение отдельных участков территории природных парков;

ведут учет объектов рекреации, расположенных на территории природных парков, в установленном комитетом порядке, а также осуществляют мониторинг состояния природных парков на предмет влияния рекреационной деятельности на природные комплексы;

предоставляют рекреационные услуги самостоятельно либо передают право на предоставление таких услуг иным лицам, заключившим правовой договор (контракт) в соответствии с требованиями гражданского законодательства и (или) законодательства Российской Федерации о контрактной системе в сфере закупок товаров, работ, услуг для обеспечения государственных и муниципальных нужд.

Перечень объектов рекреации, расположенных на территории природных парков Волгоградской области, приведен в приложении 1 к настоящим Особенности с приложением маршрутов передвижения автомобильного транспорта к объектам рекреации и места для стоянки автомобильного транспорта по территории природных парков (далее именуются соответственно – Перечень, маршруты).

Иные лица осуществляют рекреационную деятельность на земельных участках, предназначенных в соответствии с видом разрешенного использования для отдыха (рекреации), посредством оборудования и организации функционирования объектов рекреации.

2.1. Уведомления о начале осуществления рекреационной деятельности, ведение учета объектов рекреации

2.1.1. Лица, планирующие осуществление рекреационной деятельности на территории природного парка, уведомляют учреждение о начале осуществления такой деятельности не позднее 15 дней до начала фактического ее осуществления посредством направления уведомления по форме согласно приложению 2 к настоящим Особенности.

В уведомлении указывается обязательство о соблюдении лицом режима особой охраны природного парка.

2.1.2. К уведомлению прилагаются выполненная в произвольной форме картосхема расположения земельного (лесного) участка (участков) на картографическом материале или космоснимке, позволяющая определить его местоположение по отношению к близлежащим географическим ориентирам и/или координаты поворотных точек границ земельного (лесного) участка (участков) в системе координат МСК 34 или географических координат (с указанием системы координат).

2.1.3. Документы, указанные в подпунктах 2.1.1. - 2.1.2 настоящих Особенности, направляются в учреждение посредством почтовой связи либо электронной почты.

2.1.4. Уведомление регистрируется учреждением в день поступления.

2.1.5. В течение 5 рабочих дней со дня регистрации уведомления учреждением производится осмотр указанного в уведомлении земельного участка (лесного) участка (участков) в присутствии заявителя на предмет возможности осуществления планируемой деятельности в соответствии с режимом особой охраны природного парка.

2.1.6. По результатам осмотра в течение 1 рабочего дня учреждением составляется акт, содержащий выводы о возможности либо невозможности осуществления планируемой деятельности в соответствии с режимом особой охраны природного парка.

2.1.7. О результатах осмотра учреждение уведомляет лицо, направившее уведомление, в течение 1 рабочего дня со дня составления акта.

2.1.8. Копия акта с выводами о возможности осуществления планируемой деятельности в соответствии с режимом особой охраны природного парка и актуализированная картосхема маршрутов в течение 3 рабочих дней со дня составления акта направляется учреждением в комитет для внесения изменений в Перечень и приложение к нему.

2.1.9. Комитет вносит изменения в Перечень и приложение к нему в течение 45 дней со дня поступления акта из учреждения.

2.1.10. Учреждение осуществляет ведение учета в отношении объекта со дня вступления в силу приказа комитета о включении объекта

в Перечень.

2.1.11. Ведение учета объектов, расположенных на территории природного парка, осуществляется учреждением.

2.1.12. Учет осуществляется на постоянной основе и включает в себя сбор информации об объекте, ее анализ, обработку, обновление (актуализацию) и хранение.

2.1.13. Учету подлежат следующие сведения об объектах:

название объекта;

категория (визит-центры, информационные центры (пункты), музеи; места массового отдыха; "зеленые стоянки"; смотровые площадки; рыболовно-бивуачные стоянки; пляжи; кемпинги (глэмпинги); базы отдыха, туристские базы, санатории, объекты физической культуры и спорта; детские оздоровительные лагеря; территории садоводства или огородничества);

собственник, землевладелец, землепользователь, арендатор (для юридического лица - полное и сокращенное наименование, организационно-правовая форма, юридический и почтовый адрес, должность, фамилия, имя, отчество руководителя, номер телефона, адрес электронной почты (при наличии)); для индивидуального предпринимателя - фамилия, имя и отчество (при наличии), место жительства (адрес регистрации по месту жительства или по месту пребывания), данные о государственной регистрации, а также номер телефона, адрес электронной почты (при наличии); для физического лица - фамилия, имя, отчество (при наличии), место жительства (адрес регистрации по месту жительства или по месту пребывания), а также номер телефона, адрес электронной почты (при наличии));

адрес места нахождения объекта (при наличии) или описание его местоположения с привязкой к близлежащим географическим ориентирам (населенным пунктам, дорогам, водным объектам);

кадастровый номер земельного участка (участков) в соответствии с государственным земельным кадастром, в случае отсутствия кадастрового номера указывается "отсутствует" (за исключением объектов категории "территории садоводства или огородничества");

категория земель, к которой отнесен земельный (лесной) участок (участки);

площадь объекта/ земельного (лесного) участка (участков);

форма (вид) права собственности (государственная (федеральная или региональная), муниципальная или частная);

цели, сроки и разрешенные виды использования;

период и режим функционирования объекта в течение года (круглогодично либо сезонно с указанием периода);

максимальная емкость единовременного приема посетителей и годовой поток посетителей (за исключением объектов категории "территории садоводства или огородничества");

установленная рекреационная нагрузка;
состояние природной среды.

2.1.14. Сбор сведений об объектах осуществляется учреждением на основе поступивших уведомлений, а также посредством направления письменных запросов в адрес собственников (землевладельцев, землепользователей, арендаторов) объектов, изучения инвентаризационных материалов, результатов специальных обследований и проведенных осмотров территории природного парка.

2.1.15. При ведении учета учреждение взаимодействует с федеральными органами исполнительной власти и их территориальными органами, исполнительными органами Волгоградской области, органами местного самоуправления муниципальных образований Волгоградской области, научными и общественными организациями, природопользователями.

2.1.16. По результатам учета учреждение актуализирует сведения об объектах, а также картосхемы маршрутов.

2.1.17. Учреждение обеспечивает подготовку и предоставление в комитет данных учета, включая картосхемы маршрутов, в составе годового отчета учреждения.

2.1.18. Данные учета используются для ведения государственного кадастра особо охраняемых природных территорий (далее именуется – кадастр ООПТ), а также в целях оценки уровня рекреационного использования и перспектив развития природных парков, повышения эффективности управления особо охраняемыми природными территориями.

2.1.19. Учет ведется учреждением на бумажных и электронных носителях, в том числе в составе учетных данных кадастра ООПТ.

2.2. Использование рекреационных маршрутов и экологических троп.

2.2.1 Юридические лица, физические лица, оказывающие услуги по организации экскурсионных туров и проведению экскурсий на территории природных парков, используют в своей деятельности рекреационные маршруты и (или) экологические тропы, разработанные и оборудованные

учреждением;

лицами, указанными в абзаце третьем пункта 2.2 настоящих Особенности, при этом такое лицо уведомляет об этом учреждение в целях внесения сведений в Реестр рекреационных маршрутов и экологических троп, действующих на территории природных парков Волгоградской области (далее именуется – Реестр), приведенный в приложении 3 к настоящим Особенности.

2.2.2 Лица, осуществившие разработку и оборудование

рекреационного маршрута и (или) экологической тропы на территории природного парка, уведомляют учреждение о таких разработке и оборудовании не позднее 15 дней до начала фактического использования рекреационного маршрута и (или) экологической тропы посредством направления уведомления по форме согласно приложению 4 к настоящим Особенности.

В уведомлении указывается о соблюдении лицом режима особой охраны природного парка.

2.2.3. К уведомлению прилагаются следующие документы:

паспорт рекреационного маршрута или экологической тропы, разработанный по форме согласно приложению 5 к настоящим Особенности;

расчет допустимой рекреационной нагрузки на рекреационном маршруте или экологической тропе;

согласие (в свободной форме) собственника, землевладельца, землепользователя или арендатора земельного (лесного) участка (участков) на прохождение по нему трассы рекреационного маршрута или экологической тропы.

2.2.4. Документы, указанные в подпунктах 2.2.2-2.2.3 настоящих Особенности, направляются в учреждение посредством почтовой связи либо электронной почты.

2.2.5. Уведомление регистрируется учреждением в день поступления.

2.2.6. В течение 5 рабочих дней со дня регистрации уведомления учреждением производится осмотр указанного в уведомлении земельного участка (лесного) участка (участков) в присутствии заявителя на предмет соответствия рекреационного маршрута и (или) экологической тропы режиму особой охраны природного парка, а также нормам допустимой рекреационной нагрузки.

По результатам осмотра в течение 1 рабочего дня учреждением составляется акт, содержащий выводы о соответствии либо несоответствии рекреационного маршрута и (или) экологической тропы режиму особой охраны природного парка и нормам допустимой рекреационной нагрузки.

2.2.7. О результатах осмотра учреждение уведомляет лицо, направившее уведомление, в течение 1 рабочего дня со дня составления акта.

2.2.8. Копия акта с выводами о соответствии рекреационного маршрута и (или) экологической тропы режиму особой охраны природного парка и нормам допустимой рекреационной нагрузки в течение 3 рабочих дней со дня составления акта направляется учреждением в комитет для внесения изменений в Реестр.

2.2.9. Комитет вносит изменения в Реестр в течение 45 дней со дня поступления акта из учреждения.

2.2.10. Учреждение осуществляет ведение учета в отношении

рекреационного маршрута или экологической тропы со дня вступления в силу приказа комитета об их включении в Реестр.

2.2.11. Ведение учета рекреационных маршрутов и экологических троп, действующих на территории природного парка, осуществляется учреждением.

2.2.12. Учет осуществляется на постоянной основе и включает в себя сбор информации, ее анализ, обработку, обновление (актуализацию) и хранение.

2.2.13. Учету подлежат следующие сведения в отношении каждого рекреационного маршрута и экологической тропы:

наименование;

разработчик (для юридического лица - полное и сокращенное наименование, организационно-правовая форма, юридический и почтовый адрес, должность, фамилия, имя, отчество руководителя, номер телефона, адрес электронной почты (при наличии); для индивидуального предпринимателя - фамилия, имя и отчество (при наличии), место жительства (адрес регистрации по месту жительства или по месту пребывания), данные о государственной регистрации, а также номер телефона, адрес электронной почты (при наличии); для физического лица - фамилия, имя, отчество (при наличии), место жительства (адрес регистрации по месту жительства или по месту пребывания), а также номер телефона, адрес электронной почты (при наличии));

лица, оказывающие услуги по организации экскурсионных туров и проведению экскурсий на рекреационном маршруте или экологической тропе (для юридического лица - полное и сокращенное наименование, организационно-правовая форма, юридический и почтовый адрес, должность, фамилия, имя, отчество руководителя, номер телефона, адрес электронной почты (при наличии); для индивидуального предпринимателя - фамилия, имя и отчество (при наличии), место жительства (адрес регистрации по месту жительства или по месту пребывания), данные о государственной регистрации, а также номер телефона, адрес электронной почты (при наличии));

кадастровый номер земельного участка (участков) в соответствии с государственным земельным кадастром, в случае отсутствия кадастрового номера указывается "отсутствует";

форма (вид) права собственности (государственная (федеральная или региональная), муниципальная или частная);

категория земель, к которой отнесен земельный (лесной) участок (участки);

цели, сроки и разрешенные виды использования земельного (лесного) участка (участков);

картосхема прохождения трассы рекреационного маршрута или экологической тропы на картографическом материале или космоснимке;

форма организации по категории посетителей (детский, молодежный, взрослый, для людей с ограниченными возможностями, смешанный);

вид маршрута по целям посещения (эколого-просветительский, культурно-познавательный, физкультурно-оздоровительный, событийный, иной);

способ передвижения (пешеходный, автомобильный, велосипедный, конный, водный, комбинированный, иной);

сезонность функционирования (круглогодично или сезонно с указанием периода);

протяженность;

продолжительность маршрута;

максимальная численность группы посетителей;

пункт начала маршрута - пункт окончания маршрута;

перечень географических точек следования;

объекты показа;

наличие особых экологических и санитарно-эпидемиологических условий;

объекты, требующие повышенных мер безопасности;

допустимая рекреационная нагрузка;

годовой поток посетителей (с разбивкой количества посетителей по месяцам);

результаты мониторинга состояния рекреационного маршрута или экологической тропы (рекреационного мониторинга).

2.2.14. Учреждение осуществляет сбор сведений на основании поступивших уведомлений, а также посредством направления запросов лицам, разработавшим и оборудовавшим рекреационные маршруты и (или) экологические тропы, лицам, оказывающим услуги по организации экскурсионных туров и проведению экскурсий на рекреационном маршруте или экологической тропе, изучения инвентаризационных материалов, результатов мониторинга состояния рекреационного маршрута или экологической тропы (рекреационного мониторинга), осмотров территории природного парка.

2.2.15. По результатам учета учреждение обновляет (актуализируют) сведения о рекреационных маршрутах и экологических тропах.

2.2.16. Учреждение обеспечивает подготовку и предоставление актуализированных данных учета в составе годового отчета учреждения.

2.2.17. Данные учета используются для ведения кадастра ООПТ, оценки уровня рекреационного использования и перспектив развития природных парков, повышения эффективности управления особо охраняемыми природными территориями.

2.2.18. Ведение учета осуществляется на бумажном и электронном носителях, в том числе в составе учетных данных кадастра ООПТ.

2.2.19. Оказание услуг по организации экскурсионных туров

и проведению экскурсий с использованием рекреационных маршрутов и экологических троп осуществляется с учетом допустимых норм посещения (предельно допустимая рекреационная емкость).

2.2.20. Лица, оказывающие услуги по организации экскурсионных туров и проведению экскурсий по территории природных парков, принимают необходимые меры по соблюдению правил техники безопасности и противопожарной безопасности, санитарно-эпидемиологических правил, поддержанию общественного порядка и общепринятых норм поведения при проведении экскурсий, а также несут ответственность за нарушение природной среды и сохранность рекреационной инфраструктуры в результате пользования рекреационным маршрутом или экологической тропой.

2.3. Организация рекреационных мероприятий на территориях природных парков

2.3.1. Организация рекреационных мероприятий на территориях природных парков осуществляется в местах, специально определенных для данных целей учреждением, по согласованию с учреждением.

2.3.2. Для согласования организатор рекреационного мероприятия не позднее чем за 14 дней до планируемой даты его проведения уведомляет учреждение посредством почтовой либо электронной связи в письменной форме с указанием места, даты, цели и формата проведения рекреационного мероприятия, а также предполагаемого количества участников.

2.3.3. В случае проведения рекреационного мероприятия на маршруте, проходящем вне специально определенных учреждением мест, организатор рекреационного мероприятия обращается в учреждение для согласования не позднее чем за 20 дней до планируемой даты его проведения, с приложением картосхемы маршрута прохождения рекреационного мероприятия.

2.3.4. Учреждение согласовывает проведение рекреационного мероприятия либо отказывает в таком согласовании, о чем организатор рекреационного мероприятия уведомляется не позднее чем за 5 рабочих дней до планируемой даты его проведения.

2.3.5. Учреждение отказывает в согласовании рекреационного мероприятия, в случае если:

цели и условия планируемого рекреационного мероприятия противоречат требованиям природоохранного законодательства, в том числе задачам природного парка и режиму его особой охраны;

предполагаемое количество участников превышает допустимую норму посещения (предельно допустимая рекреационная емкость), установленную учреждением;

рекреационное мероприятие совпадает по месту и времени с другим согласованным ранее учреждением рекреационным мероприятием.

В случаях, предусмотренных абзацами третьим - четвертым настоящего пункта, учреждение вправе предложить организатору рекреационного мероприятия иное место или время его проведения на территории природного парка.

2.3.6. Организатор рекреационного мероприятия обязан:

обеспечить соблюдение правил техники безопасности и противопожарной безопасности;

принимать меры по поддержанию санитарно-общественного порядка и антитеррористической защищенности, организации медицинской помощи;

по окончании мероприятия принять меры по уборке территории, вывозу отходов в отведенные для этого места, приведению в первоначальное состояние места проведения мероприятия.

2.3.7. Участники рекреационного мероприятия обязаны соблюдать требования, установленные пунктом 3.1 настоящих Особенности.

2.3.8. Работники учреждения осуществляют контроль за соблюдением требований природоохранного законодательства во время проведения рекреационного мероприятия и имеют право беспрепятственного доступа на место его проведения.

3. Требования по посещению природных парков и передвижению по их территории

3.1. Природный парк является свободной для посещения территорией, при этом посетители обязаны:

соблюдать режим природного парка и правила пребывания на территории природного парка;

бережно относиться к объектам рекреации и рекреационной инфраструктуре;

не допускать вмешательства (нарушения) в естественный природный ландшафт, в том числе травяной покров и древесно-кустарниковую растительность;

не допускать провоза (проноса) на территорию парка предметов, веществ и средств, представляющих угрозу для окружающей среды и безопасности людей;

не предпринимать самостоятельных действий по созданию и оборудованию объектов рекреации.

3.2. Движение автомобильного транспорта в целях рекреационного использования территории природных парков допускается по дорогам общего пользования и по специальным маршрутам передвижения автомобильного транспорта к объектам рекреации.

3.3. Стоянка автомобильного транспорта допускается на специально отведенных для этих целей местах, в случае отсутствия которых посетитель осуществляет стоянку в соответствии с Правилами дорожного движения.

3.4. Маршруты передвижения автомобильного транспорта к объектам рекреации и места для стоянки автомобильного транспорта по территории природных парков приведены в приложении к Перечню.

3.5. Размещение посетителей для отдыха с использованием кострищ, мангалов и других приспособлений для приготовления горячей пищи осуществляется на определенных учреждениях участка (площадках) на территории природных парков.

Приложение 1
к Особенностям осуществления
рекреационной деятельности
на территории природных парков
Волгоградской области

Перечень
объектов рекреации, расположенных на территории
природных парков Волгоградской области

№ п/п	Наименование	Месторасположение	Площадь, га
1	2	3	4
Природный парк "Волго-Ахтубинская пойма"			
Музеи, информационные центры (визит-центры)			
1.	Визит-центр природного парка "Волго-Ахтубинская пойма"	Ленинский район, г. Ленинск, ул. Ленина, 233 (за границами природного парка)	0,0716
2.	Экоцентр "Лещевский"	Ленинский район, хут. Лещев, ул. Павших Бойцов, д. 17	0,02599
3.	Виноградная Усадьба "Вилла София"	Среднеахтубинский район, п. Красный Буксир	9,7
4.	Музей русской сказки	Среднеахтубинский район, п. Кировец, ул. Ленина, 16	0,18
5.	Пивоварня "Дубовая лапа"	Среднеахтубинский район, п. Третья карта, ул. Георгиевский стан, 1	2,2
6.	Ферма-парк крестьянско-фермерского хозяйства "Династия Колесовых"	Среднеахтубинский район, п. Третья карта	3,75
7.	Ферма-парк экзотических птиц "Калинин-парк"	Среднеахтубинский район, п. Калинин, ул. Калинина, 29а	0,25
Места отдыха посетителей			
1.	"Лето"	Среднеахтубинский район, р.п. Средняя Ахтуба, ул.	3,01

		Октябрьская, 2а	
2.	"На Кашире"	Среднеахтубинский район, в 3 км северо-восточнее п. Великий Октябрь	
3.	"Парк-клуб"	Среднеахтубинский район, в 0,5 км юго-восточнее п. Третья Карга	2,0
4.	"Ерик Верблюды"	Среднеахтубинский район, в 1,3 км северо-восточнее г. Краснослободска	47,0511
"Зеленые стоянки"			
1.	"Ерик Яроватый"	Среднеахтубинский район, в 1,2 км юго-западнее хут. Вязовка	0,1
2.	"Озеро Запорное – 1"	Среднеахтубинский район, в 2,1 км восточнее г. Краснослободска	0,1
3.	"Озеро Запорное – 2"	Среднеахтубинский район, в 2,2 км восточнее г. Краснослободска	0,1
4.	"У Нептуна" (Ерик Гнилой)	Среднеахтубинский район, в 1 км юго-западнее хут. Новенький	5,2973
5.	"Дубрава"	Среднеахтубинский район, в 2,3 км восточнее хут. Закутский	0,4
6.	"Ерик Чайка-2"	Среднеахтубинский район, в 2,8 км восточнее хут. Закутский	0,5
7.	"Ерик Чайка"	Среднеахтубинский район, в 1,7 км восточнее хут. Закутский	0,1
8.	"Лесная поляна"	Среднеахтубинский район, в 1,4 км восточнее хут. Закутский	0,1
9.	"На Заречной"	Среднеахтубинский район, Колхозная Ахтуба, ул. Заречная, 5б	0,094
10.	"Бакалда" в составе территории –	Среднеахтубинский район, южнее от г. Краснослободска	60,0957

	многофункциональный центр "Бакалда" (44,3 га)		
11.	"Бакалда на Волге"	Среднеахтубинский район, в 1,6 км северо-западнее п. Вторая Пятилетка	2,1
12.	"Заплавное"	Ленинский район, с. Заплавное	3,0
13.	"Заяр"	Среднеахтубинский район, в 1,3 км южнее хут. Заяр	6,8
14.	"Конная тропа"	Среднеахтубинский район, в 2,2 км северо-восточнее г. Краснослободска	6,4
15.	"Красносадская"	Среднеахтубинский район, в 0,5 км севернее хут. Красный Сад	1,4238
16.	"Ландышевая дубрава"	Среднеахтубинский район, поворот на п. Великий Октябрь с трассы Краснослободск - Средняя Ахтуба	12,2999
17.	"На берегу Ахтубы"	Среднеахтубинский район, поворот на п. Куйбышев от моста через р. Ахтубу	1,12
18.	"На Волге"	Среднеахтубинский район, п. Вторая Пятилетка	1,1
19.	"Парк "Белый ветер"	Среднеахтубинский район, в 1,5 км северо-восточнее п. Красный Буксир	3,0
20.	"Речная"	Среднеахтубинский р-н, п. Куйбышев	1,61
21; 21/1	"Сахарный"	Среднеахтубинский район, севернее п. Сахарный, западнее п. Госпитомник	1,5
22.	"Сталинградская переправа"	Среднеахтубинский район, г. Краснослободск, полуостров Обливной	3,678
23.	"Уют"	Среднеахтубинский район, в 2,2 км северо-восточнее п. Великий Октябрь	0,8333
24.	"Шелковый путь"	Ленинский район, в 0,15 км юго-восточнее г. Ленинск	2,0
25.	"Тихий берег"	Среднеахтубинский район, в 0,35 км восточнее г. Краснослободск, берег ер. Судомойка	2,0777
26.	"Золотой берег"	Среднеахтубинский район, в 0,9 км юго-западнее	1,67

		г. Краснослободск	
27.	"Солнечный берег"	Ленинский район, в 1,2 км южнее г. Ленинск	20,0
28.	"Лира"	Среднеахтубинский район, в 0,2 км восточнее г. Краснослободск, берег ер. Судомойка	0,5
Смотровые площадки			
1.	"В гармонии с природой"	Ленинский район, хут. Лещев, ул. Павших борцов, 17	0,0016
2.	"Лотос"	Среднеахтубинский, в 0,7 км северо-восточнее п. Красный Буксир	0,09
Средства размещения, предназначенные для размещения посетителей природного парка:			
Кемпинги:			
1.	Глэмпинг "Хайд"	Среднеахтубинский район, в 2 км северо-восточнее п. Великий Октябрь	2,93
2.	Кемпинг "Заяр"	Среднеахтубинский район, в 1,5 км юго-восточнее хут. Заяр	2,2
3.	Кемпинг "Покровка"	Ленинский район, в 2 км юго-восточнее с. Покровка	2,48
4.	Кемпинг "Тумах"	Среднеахтубинский район, в 0,5 км западнее хут. Прыщевка	5,1
5.	Глэмпинг "Sra&GlamrДубовая лапа"	Среднеахтубинский район, в 0,6 км южнее п. Третья Карта	0,45
6.	Глэмпинг "Клубный кемпинг с хмелем"	Среднеахтубинский район, в 0,8 км южнее п. Третья Карта	0,45
7.	Глэмпинг "Кемпинговая долина"	Среднеахтубинский район, в 0,82 км южнее п. Третья Карта	0,45
8.	Глэмпинг "Пансион в дубраве"	Среднеахтубинский район, в 1,5 км северо-восточнее г. Краснослободск	1,18
9.	Глэмпинг "Атмосфера"	Среднеахтубинский район, в 0,05 км севернее ул. Дружбы п. Кировец, берег р. Ахтубы	66595
Туристские базы, базы отдыха, многофункциональные комплексы:			

Ленинский муниципальный район		
Малыевское сельское поселение		
1.	Туристическая база "Одиссея"	Ленинский район, в 0,1 км юго-восточнее г. Ленинск
Заплавненское сельское поселение		
2.	База отдыха "Изумруд"	Ленинский район, в 2 км юго-западнее с. Заплавное
Каршевитское сельское поселение		
3.	База отдыха (недействующая)	Ленинский район, западнее с. Каршевитое
4.	База отдыха "Белкин дом"	Ленинский район, западнее с. Каршевитое
5.	База отдыха (недействующая)	Ленинский район, западнее с. Каршевитое
6.	Туристическая база "Летучая рыба"	Ленинский район, юго-западнее с. Каршевитое
7.	Туристическая база "Каршевитое"	Ленинский район, в 1,4 км юго-восточнее с. Каршевитое
Покровское сельское поселение		
8.	Рыболовная база "Покровка"	Ленинский район, в 0,6 км юго-восточнее с. Покровка
9.	Туристическая база (недействующая)	Ленинский район, в 3 км восточнее с. Покровка
10.	Туристическая база (недействующая)	Ленинский район, в 3,5 км восточнее с. Покровка
11.	База отдыха "УФСИН"	Ленинский район, в 0,4 км севернее х. Булгаков
Светлоярский муниципальный район		
Светлоярское городское поселение		
12.	Туристическая база керамического завода	Светлоярский район, в 0,7 км юго-восточнее хут. Громки
13.	Туристическая база	Светлоярский район, в 1,1 км юго-восточнее хут. Громки
Среднеахтубинский муниципальный район		
Ахтубинское сельское поселение		
14.	Туристическая база "Ивушка"	Среднеахтубинский район, в 0,5 км севернее моста через р. Ахтуба
15.	База отдыха "Тополя"	Среднеахтубинский район, восточнее п. Колхозная Ахтуба

16.	База отдыха "Отдых"	Среднеахтубинский район, восточнее п. Колхозная Ахтуба	3,2
17.	Туристическая база "Афина"	Среднеахтубинский район, в 2 км восточнее п. Колхозная Ахтуба	11,6
18.	Туристическая база "ВАТИ"	Среднеахтубинский район, в 1 км севернее моста через р. Ахтуба	4,9
19.	База отдыха "Шинник" ("Юность")	Среднеахтубинский район, восточнее п. Колхозная Ахтуба	1,9
20.	База отдыха	Среднеахтубинский район, в 1,4 км восточнее п. Колхозная Ахтуба	1,9
21.	База отдыха "Юбилейная"	Среднеахтубинский район, восточнее п. Колхозная Ахтуба	1,62
22.	База отдыха "Каравай"	Среднеахтубинский район, восточнее п. Колхозная Ахтуба	3,0
23.	База отдыха "Следопыт"	Среднеахтубинский район, в 1,7 км на север от п. Колхозная Ахтуба	2,0
24.	Резиденция "Andreef клуб"	Среднеахтубинский район, западнее п. Колхозная Ахтуба	1,9
25.	База отдыха "МОСТ"	Среднеахтубинский район, западнее п. Колхозная Ахтуба	2,44
26.	Парк-отель "Пересвет"	Среднеахтубинский район, западнее п. Колхозная Ахтуба	5,3
27.	База отдыха "Марафон"	Среднеахтубинский район, в 1,5 км северо-восточнее хут. Новенький	7,9
28.	Профилакторий	Среднеахтубинский район, в 0,9 км восточнее хут. Тутов	6,5
29.	Туристическая база "Подшипник"	Среднеахтубинский район, в 1 км северо-западнее хут. Тутов	8,15

30.	Учебно-спортивный центр федерального государственного казенного образовательного учреждения высшего профессионального образования "Волгоградская академия Министерства внутренних дел Российской Федерации"	Среднеахтубинский район, северо-западнее п. Рыбачий	6,5
31.	База отдыха "Нептун"	Среднеахтубинский район, в 1,2 км южнее п. Рыбачий	5,0
32.	База отдыха	Среднеахтубинский район, в 1,5 км южнее п. Рыбачий	2,58
33.	База отдыха	Среднеахтубинский район, в 2,5 км юго-западнее хут. Новенький	8,3
34.	Туристическая база "Солнечный остров"	Среднеахтубинский район, в 1,6 км юго-восточнее хут. Новенький	12,6
35.	База отдыха "Осинки"	Среднеахтубинский район, в 1,3 км юго-восточнее хут. Новенький	3,7
36.	База отдыха "Золотая Дюна"	Среднеахтубинский район, в 0,8 км северо-западнее моста через р. Ахтуба	1,6
Кировское сельское поселение			
37.	База отдыха «Династия»	Среднеахтубинский район, в 0,2 км юго-восточнее п. Третья Карта, берег ер. Пахотный	0,6021
38.	Туристическая база "На Ахтубе"	Среднеахтубинский район, в 0,1 км севернее п. Кировец, берег р. Ахтубы	4,22
Клетское сельское поселение			
39.	База отдыха "Машстрой"	Среднеахтубинский район, в 1 км северо-западнее хут. Репино	5,5
40.	База отдыха "Репино"	Среднеахтубинский район, в 0,7 км западнее хут. Репино	3,0
41.	База отдыха "Усадьба "Репино"	Среднеахтубинский район, в 0,2 км юго-западнее хут. Репино	2,3

42.	База отдыха	Среднеахтубинский район, юго-западнее хут. Репино	1,3
43.	Спортивный оздоровительный лагерь федерального государственного бюджетного образования "Волгоградский государственный технический университет"	Среднеахтубинский район, в 2 км северо-западнее хут. Щучий	7,6
44.	База отдыха "Сакля"	Среднеахтубинский район, в 2,1 км юго-западнее хут. Щучий	2,86
Красное сельское поселение			
45.	Туристическая база	Среднеахтубинский район, южнее хут. Заяр	6,8
46.	Туристическая база "Здоровье"	Среднеахтубинский район, северо-восточнее хут. Красный Сад	2,27
47.	База отдыха "Ветерок"	Среднеахтубинский район, в 2 км северо-восточнее хут. Красный Сад	7,07
48.	Оздоровительный комплекс "Царицынский пассаж"	Среднеахтубинский район, в 2,2 км северо-восточнее хут. Красный Сад	9,92
49.	База отдыха "ВИЗ" («Ахтуба Вилладж»)	Среднеахтубинский район, в 0,5 км севернее п. Калинина	5,1
50.	База отдыха "Лесная"	Среднеахтубинский район, юго-восточнее п. Калинина	6,6
51.	База отдыха "Солнечная"	Среднеахтубинский район, в 0,2 км северо-восточнее п. Калинина	5,58
52.	База отдыха ОАО "Волгоградэнерго" "Учебный центр по подготовке кадров"	Среднеахтубинский район, юго-восточнее п. Калинина	7,9
53.	База отдыха	Среднеахтубинский район, в 1,6 км юго-восточнее п. Калинин	9,3
Куйбышевское сельское поселение			
54.	База отдыха "Семейный дворик"	Среднеахтубинский район, в 1,0 км севернее п.	4,5

		Куйбышев,	
55.	Клуб пейнтбола "Адреналин"	Среднеахтубинский район, п. Куйбышев, ул. Советская, 1а	2,0
56.	База отдыха "Русские бани"	Среднеахтубинский район, п. Куйбышев, ул. Советская, 1/3	1,1
57.	База отдыха "Лазурит"	Среднеахтубинский район, п. Куйбышев, ул. Октябрьская, 48	9,55
58.	Спортивно-оздоровительный лагерь ФГБОУ ВО "Волгоградский государственный медицинский университет"	Среднеахтубинский район, п. Куйбышев, ул. Октябрьская, 47	3,5
59.	Туристическая база "Ахтуба"	Среднеахтубинский район, п. Куйбышев, ул. Октябрьская, 49	1,0
60.	Спортивно-оздоровительная база отдыха "Дубравушка"	Среднеахтубинский район, 0,3 км северо-восточнее хут. Шумроватый	2,0
61.	База отдыха "Лада"	Среднеахтубинский район, в 0,2 км северо-западнее хут. Шумроватый	2,3
62.	База отдыха "Лесная дача"	Среднеахтубинский район, в 0,3 км от хут. Шумроватый	1,0
63.	Туристическая база	Среднеахтубинский район, в 2,2 км северо-восточнее п. Великий Октябрь	5,56
64.	База отдыха "Дружба"	Среднеахтубинский район, в 2,3 км северо-восточнее п. Великий Октябрь	2,1
65.	Туристическая база "Тополек" (не действующая)	Среднеахтубинский район, в 2,2 км северо-восточнее п. Великий Октябрь	1,6
66.	Парк-клуб "Дубровский"	Среднеахтубинский район, в 2,2 км северо-восточнее п. Великий Октябрь	4,0
67.	Парк-клуб "Дубровский-2"	Среднеахтубинский район, в 2,0 км северо-восточнее п. Великий Октябрь	4,8538

68.	Гостиничный комплекс "Спа-отель "Дубровский"	Среднеахтубинский район, в 2,2 км северо-восточнее п. Великий Октябрь	7,1573
Суходольское сельское поселение			
69.	Туристическая база (не действующая)	Среднеахтубинский район, в 1,0 км северо-западнее хут. Маляевские дачи	1,34
70.	Туристическая база (не действующая)	Среднеахтубинский район, в 0,8 км северо-западнее хут. Маляевские дачи	1,0
71.	Туристическая база (не действующая)	Среднеахтубинский район, в 0,6 км северо-западнее хут. Маляевские дачи	
Фрунзенское сельское поселение			
72.	Туристическая база "Дубрава"	Среднеахтубинский район, в 1,7 км северо-западнее п. Госпитомник	1,5
73.	База отдыха "Солнечная"	Среднеахтубинский район, в 1,6 км северо-восточнее г. Краснослободск	2,0
74.	Гостиничный комплекс "Дубовая роща"	Среднеахтубинский район, в 1,5 км северо-западнее хут. Госпитомник	3,75
75.	Комплекс база-отдыха	Среднеахтубинский район, в 1,2 км северо-восточнее г. Краснослободск	5,6
76.	Туристическая база отдыха "Вилла Анна"	Среднеахтубинский район, хут. Сахарный, ул. Революции	0,2076
77.	База отдыха "Хутор Сахарный"	Среднеахтубинский район, хут. Сахарный	1,3
78.	Учебно-тренировочный лагерь ФГБОУ ВО ВолГТУ	Среднеахтубинский район, в 1,0 км юго-восточнее хут. Сахарный	4,0
79.	Парк-отель "Ривьера"	Среднеахтубинский район, в 0,2-0,3 км северо-западнее СНТ "Дружба", в 0,1-0,15 км восточнее ер. Судомойка	2,45
городское поселение город Краснослободск			
80.	База отдыха "Губерния"	Среднеахтубинский район, южнее г. Краснослободск	3,0
81.	Туристическая база "Дача Поддубного"	Среднеахтубинский район, южнее г. Краснослободск	13,1

82.	База отдыха "Зеленая роща"	Среднеахтубинский район, южнее г. Краснослободск	
83.	База отдыха "Диамант-Волга"	Среднеахтубинский район, южнее г. Краснослободск	0,7
84.	База отдыха "Нобель"	Среднеахтубинский район, южнее г. Краснослободск	0,96
85.	База отдыха "Отдых на Волге"	Среднеахтубинский район, южнее г. Краснослободск	1,88
86.	Туристическая база "Эфир"	Среднеахтубинский район, южнее г. Краснослободск	1,2
87.	База отдыха "Рублевка"	Среднеахтубинский район, южнее г. Краснослободск	1,5
88.	База отдыха "Радуга"	Среднеахтубинский район, южнее г. Краснослободск	1,5
89.	База отдыха "Наука"	Среднеахтубинский район, южнее г. Краснослободск	2,0
90.	Туристическая база "Весна"	Среднеахтубинский район, г. Краснослободск, ул. Хорошая, 8	2,0
91.	Туристическая база "Утро"	Среднеахтубинский район, южнее г. Краснослободск	23,26
92.	Туристическая база "Молодой рабочий"	Среднеахтубинский район, южнее г. Краснослободск	12,4
93.	База отдыха "Бакалда"	Среднеахтубинский район, в 2 км южнее г. Краснослободск	2,1
94.	База отдыха "Дубовая роща"	Среднеахтубинский район, южнее г. Краснослободск	2,0
95.	Клуб активного отдыха "Добрыня"	Среднеахтубинский район, южнее г. Краснослободск	1,3
96.	Туристическая база "Полиграфист"	Среднеахтубинский район, пос. Вторая Пятилетка	0,9
97.	Загородный клуб "Нефтяник"	Среднеахтубинский район, в 0,5 км западнее п. 2-я Пятилетка	4,34
98.	База отдыха "Крит"	Среднеахтубинский район, в 1,0 км северо-восточнее х. Бобры	0,92
99.	База отдыха "Золотые пески"	Среднеахтубинский район, в 0,8 км северо-восточнее х. Бобры	1,0
100.	База отдыха "Волга"	Среднеахтубинский район, в 1,3 км северо-восточнее х. Бобры	12,0
101.	База отдыха "Иволга"	Среднеахтубинский район, в 0,6 км северо-восточнее х. Бобры	10,2
102.	База отдыха "VOYAGE"	Среднеахтубинский район, в 0,4 км северо-восточнее	2,18

		х. Бобры	
103.	База отдыха "VOYAGE-2"	Среднеахтубинский район, в 0,5 км северо-восточнее х. Бобры	2,0
104.	База отдыха "Стрелец"	Среднеахтубинский район, южнее г. Краснослободск	0,9
Лагеря отдыха и оздоровления детей, специализированные детские (профильные) лагеря (спортивно-оздоровительные лагеря и другие лагеря)			
Среднеахтубинский муниципальный район			
Ахтубинское сельское поселение			
1.	Детский оздоровительный лагерь "Меридиан"	Среднеахтубинский район, севернее хут. Новенький	23,6
2.	Детский оздоровительный лагерь "Салют"	Среднеахтубинский район, в 1,3 км юго-восточнее хут. Тутов	7,2
3.	Детский оздоровительный лагерь "Огонек"	Среднеахтубинский район, в 1,3 км северо-восточнее хут. Тутов	10,35
городское поселение город Краснослободск			
4.	Детский оздоровительный лагерь им. Гагарина (недейств.)	Среднеахтубинский район, в 1,0 км северо-восточнее г. Краснослободск	3,95
5.	Детский оздоровительный лагерь им. С. Филиппова (недейств.)	Среднеахтубинский район, в 1,2 км северо-восточнее г. Краснослободск	5,6
6.	Детский оздоровительный лагерь (недейств.)	Среднеахтубинский район, в 2,9 км севернее г. Краснослободск	14,27
Красное сельское поселение			
7.	Детский оздоровительный лагерь "Орленок"	Среднеахтубинский район, в 3 км юго-восточнее хут. Заяр	18,53
8.	Детский оздоровительный лагерь "Чайка"	Среднеахтубинский район, в 1,5 км южнее хут. Заяр	15,1
Ленинский муниципальный район			
Заплавненское сельское поселение			
9.	Детский оздоровительный лагерь	Среднеахтубинский район, в 1,8 км северо-восточнее	12,0

	(недейств.)	п. Калинина	
Среднеахтубинский муниципальный район			
Кировское сельское поселение			
10.	Детский оздоровительный лагерь "Орленок" (недейств.)	Среднеахтубинский район, в 0,6 км юго-западнее хут. Старенький	15,5
Куйбышевское сельское поселение			
11.	Детский оздоровительный лагерь "Дубок" (недейств.)	Среднеахтубинский район, восточнее п. Куйбышев	
Фрунзенское сельское поселение			
12.	Детский оздоровительный лагерь "Огонек" (недейств.)	Среднеахтубинский район, хут. Сахарный	4,0
Территории ведения гражданами садоводства или огородничества для собственных нужд, отраженные в документах территориального планирования			
Ленинский муниципальный район			
Заплавненское сельское поселение			
1.	Товарищество собственников недвижимости "Садоводческое некоммерческое товарищество "Шинник"	Ленинский район, в 1,8 км западнее с. Бахтияровка	93,0
2.	Садоводческое товарищество "Заплавинские горки"	Ленинский район, юго-западнее с. Заплавное	16,3
Среднеахтубинский муниципальный район			
Ахтубинское сельское поселение			
3.	Садоводческое некоммерческое товарищество "Тихие зори № 2"	Среднеахтубинский район, в 1,0 км севернее п. Рыбачий	14,1
4.	Садоводческое некоммерческое товарищество "Энергетик"	Среднеахтубинский район, западнее п. Рыбачий	28,4
5.	Садоводческое некоммерческое товарищество "Содружество"	Среднеахтубинский район, в 1,8 км южнее п. Рыбачий	25,7

6.	Садоводческое некоммерческое товарищество "Лесная поляна"	Среднеахтубинский район, в 0,5 км юго-восточнее хут. Новенький	19,0
7.	Садоводческое некоммерческое товарищество "Лебедь"	Среднеахтубинский район, в 0,2 км юго-восточнее хут. Тутов	8,6
8.	Садоводческое некоммерческое товарищество "Лесные дачи"	Среднеахтубинский район, в 0,65 км восточнее хут. Тутов	20,0
9.	Садоводческое некоммерческое "Ахтубинец"	Среднеахтубинский район, южнее п. Колхозная Ахтуба	17,5
10.	Товарищество собственников недвижимости Садоводческое некоммерческое товарищество "Юбилейное"	Среднеахтубинский район, южнее п. Колхозная Ахтуба	17,2
11.	Садоводческое некоммерческое товарищество "Заповедь"	Среднеахтубинский район, в 1,1 км юго-западнее п. Колхозная Ахтуба	45,0
12.	Садоводческое некоммерческое товарищество "Мелиоратор"	Среднеахтубинский район, в 1,3 км северо-восточнее п. Колхозная Ахтуба	17,6
13.	Садоводческое некоммерческое товарищество "Тихие зори"	Среднеахтубинский район, в 1,1 км северо-западнее хут. Новенький	14,1
14.	Садоводческое некоммерческое товарищество "Волго-Ахтуба"	Среднеахтубинский район, хут. Новенький	2,0
Кировское сельское поселение			
15.	Товарищество собственников недвижимости "Садоводческое некоммерческое товарищество "Строитель-2"	Среднеахтубинский район, в 2 км юго-восточнее п. Кировец	34,7
16.	Садоводческое некоммерческое товарищество собственников недвижимости "Подшипник"	Среднеахтубинский район, в 2,5 км юго-восточнее п. Кировец	19,3
17.	Дачное некоммерческое товарищество	Среднеахтубинский район, восточнее п. Лебяжья	82,0

	"Лебяжья Поляна"	Поляна	
Красное сельское поселение			
18.	Товарищество собственников недвижимости "Садоводческое некоммерческое товарищество "Ромашка"	Среднеахтубинский район, в 1,4 км южнее хут. Заяр	24,0
19.	Садоводческое некоммерческое товарищество "Строитель-1"	Среднеахтубинский район, в 1,5 км юго-восточнее п. Первомайский	23,0
20.	Дачное некоммерческое партнерство "Царицынская Усадьба на Ахтубе"	Среднеахтубинский район, восточнее п. Красный Сад	20,0
городское поселение город Краснослободск			
21.	Садоводческое товарищество собственников недвижимости "Дружба"	Среднеахтубинский район, в 1 км восточнее г. Краснослободск	24,2
22.	Садоводческое некоммерческое товарищество собственников недвижимости "Сосновый Бор" (массив 1)	Среднеахтубинский район, в 1,7 км северо-восточнее г. Краснослободск	34,6
23.	Садоводческое некоммерческое товарищество собственников недвижимости "Сосновый Бор" (массив 2)	Среднеахтубинский район, в 2 км северо-восточнее г. Краснослободск	
24.	Садоводческое некоммерческое товарищество собственников недвижимости "Сосновый Бор" (массив 3)	Среднеахтубинский район, в 2 км севернее г. Краснослободск	
25.	Садоводческое некоммерческое товарищество "Крит"	Среднеахтубинский район, в 1,1 км северо-восточнее г. Краснослободск	40,9
26.	Садоводческое некоммерческое товарищество "Наука"	Среднеахтубинский район, в 0,75 км северо-восточнее г. Краснослободск	12,4
27.	Садоводческое некоммерческое товарищество "Крит-2"	Среднеахтубинский район, в 2,8 км северо-восточнее г. Краснослободск	18,5
28.	Садоводческое товарищество собственников недвижимости "Дружба-1"	Среднеахтубинский район, восточнее г. Краснослободск	6,0

29.	Садоводческое некоммерческое товарищество "Зеленая Роща"	Среднеахтубинский район, в 0,25 км западнее п. Вторая Пятилетка	1,2
30.	Садоводческое некоммерческое товарищество "Колос"	Среднеахтубинский район, в 0,57 км юго-западнее п. Вторая Пятилетка	12,0
31.	Садоводческое некоммерческое товарищество "Проектировщик"	Среднеахтубинский район, в 0,75 км юго-западнее п. Вторая Пятилетка	16,4
32.	Садоводческое некоммерческое товарищество "Фронтвик"	Среднеахтубинский район, западнее п. Вторая Пятилетка	1,2
33.	Садоводческое некоммерческое товарищество "Кинотехник"	Среднеахтубинский район, в 0,65 км юго-западнее п. Вторая Пятилетка	10,0
Клетское сельское поселение			
34.	Товарищество собственников недвижимости "Водстроец"	Среднеахтубинский район, северо-западнее хут. Щучий	39,3
35.	Садоводческое некоммерческое товарищество "Сельхозтехника"	Среднеахтубинский район, юго-западнее хут. Прыщевка	31,0
36.	Садоводческое некоммерческое товарищество "Успех"	Среднеахтубинский район, севернее хут. Прыщевка	40,0
37.	Садоводческое некоммерческое товарищество "Полет"	Среднеахтубинский район, в 2,3 км северо-западнее хут. Щучий	1,0
38.	Товарищество собственников недвижимости "Вишневый сад"	Среднеахтубинский район, в 2,5 км восточнее хут. Ямы	50,0
39.	Садовое товарищество "Медик"	Среднеахтубинский район, в 1,8 км юго-восточнее хут. Ямы	40,0
Куйбышевское сельское поселение			
40.	Садоводческое некоммерческое товарищество "Автомобилист"	Среднеахтубинский район, 1,5 км северо-западнее хут. Суходол	18,0
41.	Садоводческое некоммерческое товарищество "Дружба"	Среднеахтубинский район, северо-западнее п. Куйбышев	23,0

42.	Садоводческое некоммерческое товарищество "Островок"	Среднеахтубинский район, в 1,1 км западнее п. Куйбышев	11,0
43.	Садоводческое некоммерческое товарищество "Каширинское"	Среднеахтубинский район, западнее хут. Вязовка	32,0
44.	Садоводческое некоммерческое товарищество собственников недвижимости "Коттеджный поселок "Победа"	Среднеахтубинский район, в 0,8 км южнее п. Куйбышев	27,0
45.	Дачное некоммерческое товарищество "Царицынская Усадьба"	Среднеахтубинский район, северо-восточнее п. Великий Октябрь	31,0
Суходольское сельское поселение			
46.	Садоводческое некоммерческое товарищество "Зеленый Бор" (4 массива)	Среднеахтубинский район, северо-западнее хут. Суходол	47,0
47.	Товарищество собственников недвижимости "Бор"	Среднеахтубинский район, в 1,0 км восточнее хут. Кочетково	15,6
Фрунзенское сельское поселение			
48.	Садоводческое некоммерческое товарищество "Судостроитель"	Среднеахтубинский район, 1 км юго-западнее хут. Закутский	17,9
49.	Товарищество собственников недвижимости "Садоводческий потребительский кооператив "Озерное"	Среднеахтубинский район, юго-восточнее хут. Госпитомник	42,0
50.	Садоводческое некоммерческое товарищество "Опытник-1"	Среднеахтубинский район, в 0,3 км восточнее хут. Госпитомник	15,4
51.	Садоводческое некоммерческое товарищество "Опытник-2"	Среднеахтубинский район, в 0,35 км восточнее хут. Госпитомник	6,0
52.	Садоводческое некоммерческое товарищество "Мечта"	Среднеахтубинский район, хут. Сахарный	7,5
53.	Садоводческое некоммерческое	Среднеахтубинский район, юго-восточнее хут.	16,6

	товарищество "Иволга"	Сахарный	
54.	Садоводческое некоммерческое товарищество "Газ Заволжья"	Среднеахтубинский район, в 0,38 км восточнее хут. Госпитомник	2,6
55.	Садоводческое некоммерческое товарищество "Чайка"	Среднеахтубинский район, в 1,7 км восточнее хут. Закутский	21,5
56.	Садоводческое некоммерческое товарищество "Лесовод"	Среднеахтубинский район, северо-восточнее хут. Сахарный	9,0
57.	Садоводческое некоммерческое товарищество "Геофизик"	Среднеахтубинский район, в 0,5 км северо-восточнее хут. Сахарный	2,0
58.	Садоводческое некоммерческое товарищество "Иволга-2"	Среднеахтубинский район, хут. Сахарный	21,0
59.	Садоводческое некоммерческое товарищество "Дубрава"	Среднеахтубинский район, восточнее п. Бурковский	37,0
60.	Дачное некоммерческое партнерство "Белая дача"	Среднеахтубинский район, в 1,5 км восточнее п. Бурковский	27,7
61.	Дачное некоммерческое партнерство "Владимирская Слобода"	Среднеахтубинский район, северо-западнее п. Маслово	32,0
62.	Садоводческий потребительский кооператив "Раздолье"	Среднеахтубинский район, в 0,85 км севернее п. Госпитомник	
Рекреационные объекты, расположенные на лесных участках, переданных физическим и юридическим лицам для осуществления рекреационной деятельности			
1.	Рекреационный объект	Среднеахтубинский район, в 0,1 км от т/б "Дубровский"	0,1029
2.	Рекреационный объект	Среднеахтубинский район, х. Новенький, ул. Красивая	0,12
3.	Рекреационный объект	Среднеахтубинский район, о. Крит	7,4
4.	Рекреационный объект	Среднеахтубинский район, в 0,5 км северо-восточнее ТСН "Крит"	3,0
5.	Рекреационный объект	Среднеахтубинский район, в 0,5 км от пос. Вторая Пятилетка между туристическими базами	0,6

			"Полиграфист" и "Дубовая роща"	
6.	Рекреационный объект		Среднеахтубинский район, в 3,5 км северо-восточнее п. Красный Буксир	2,0
7.	Рекреационный объект		Среднеахтубинский район, в 0,3 км северо-восточнее ТСН "Крит"	3,0
Природный парк "Донской"				
Музеи, информационные центры (визит-центры)				
1.	Информационный центр (офис) природного парка "Донской"		Иловлинский район, р.п. Иловля, ул. Будённого, д. 55	0,016
"Зеленые стоянки"				
1.	"Качалинский - 1"		Иловлинский район, 1 км западнее ст. Качалинская	0,5
2.	"Качалинский - 2"		Иловлинский район, 2,5 км юго-западнее ст. Качалинская	0,5760
3.	Зелёная стоянка (Белов М.Г.)		Иловлинский район, 3,2 км юго-западнее ст. Качалинская	1,0
4.	Зеленая стоянка (Гразин В.Ф.)		Иловлинский район, 7 км юго-западнее ст. Качалинская	0,4
5.	Зеленая стоянка (Дронкин С.Ф.)		Иловлинский район, 7 км юго-западнее ст. Качалинская	0,4355
6.	Зеленая стоянка (Чередник О.В.)		Иловлинский район, 7 км юго-западнее ст. Качалинская	0,65
7.	"Грехостровская-1"		Иловлинский район, 7 км юго-западнее ст. Качалинская	3,0
8.	"Грехостровская-3"		Иловлинский район, 7 км юго-западнее ст. Качалинская	1,7901
9.	"Грехостровская-2"		Иловлинский район, 7,5 км юго-западнее ст. Качалинская	4,0
10.	"Ермак-1"		Иловлинский район, 7,5 км юго-западнее ст. Качалинская	0,5
11.	"Ермак-2"		Иловлинский район, 7,5 км юго-западнее ст. Качалинская	0,5
12.	"Ермак-3"		Иловлинский район, 7,5 км юго-западнее ст. Качалинская	1,6670
13.	Зеленая стоянка федерального		Иловлинский район, 6,5 км юго-западнее ст. Качалинская	1,0

	государственного бюджетного научного учреждения "Федеральный научный центр агроэкологии, комплексных мелиораций и защитного лесоразведения Российской академии наук"		
14.	Зеленая стоянка (Решетников А.В)	Иловлинский район, 6 км юго-западнее ст. Качалинская	0,6
15.	Зеленая стоянка (Исаев С.В.)	Иловлинский район, 6 км юго-западнее ст. Качалинская	1,2
16.	"Тишанка"	Иловлинский район, Краснодонское сельское поселение, 1,4 км юго-восточнее хут. Байбаев	0,5846
17.	"Трехостровская-4"	Иловлинский район, 7 км юго-западнее ст. Качалинская	0,2567
18.	"Ермак-4"	Иловлинский район, 7,5 км юго-западнее ст. Качалинская	1,5622
Пункты наблюдения за объектами дикой природы, смотровые площадки, демонстрационные вольеры			
1.	"Иловлинская дубрава"	Иловлинский район, Трехостровское сельское поселение, 9,5 км северо-западнее ст. Трехостровская	0,01
2.	"Красная гора"	Иловлинский район, Трехостровское сельское поселение, 14,5 км северо-западнее ст. Трехостровская	0,01
3.	"Лысая дубрава"	Иловлинский район, Трехостровское сельское поселение, 6,7 км северо-западнее ст. Трехостровская	0,01
4.	"Огневище"	Иловлинский район, Трехостровское сельское поселение, 7,3 км севернее ст. Трехостровская	0,01
5.	"Осокинская дубрава"	Иловлинский район, Трехостровское сельское поселение, 7,1 км северо-западнее ст. Трехостровская	0,01
6.	"Подгорский утёс"	Иловлинский район, Трехостровское сельское поселение,	0,01

		13,7 км северо-западнее ст. Трёхостровская	
7.	"Рифовая пещера"	Иловлинский район, Трёхостровское сельское поселение, 12,9 км северо-западнее ст. Трёхостровская	0,01
8.	"Румын-гора"	Иловлинский район, Трёхостровское сельское поселение, 8,6 км западнее ст. Трёхостровская	0,01
9.	"Урочище Хлебное"	Иловлинский район, Трёхостровское сельское поселение, 5,9 км северо-северо-восточнее ст. Трёхостровская	0,01
Средства размещения, предназначенные для размещения посетителей природного парка			
Кемпинги			
1.	Глэмпинг "Мир Приключений"	Иловлинский район, Краснодонское сельское поселение, 1,8 км к западу от хут. Байбаев	0,4998
Туристские базы, базы отдыха, многофункциональные комплексы			
1.	Туристическая база "Полиснаб"	Иловлинский район, Авиловское сельское поселение; 18 км юго-восточнее р.п. Иловля	2,6
2.	Туристическая база "Белая гора"	Иловлинский район, Авиловское сельское поселение, 18 км юго-восточнее р.п. Иловля	2,0
3.	Туристическая база "Иловля"	Иловлинский район, Иловлинское городское поселение, 10 км юго-восточнее р.п. Иловля	3,1
4.	Туристическая база "Чулков"	Иловлинский район, Краснодонское сельское поселение, 1,4 км к юго-западу от хут. Байбаев	1,6
5.	Туристическая база "Тишанка"	Иловлинский район, Краснодонское сельское поселение, 1,5 км юго-восточнее хут. Байбаев, 3 км юго-восточнее хут. Краснодонский	4,3154
6.	Туристическая база "Тихий Дон"	Иловлинский, Сиротинского сельского поселения, 4 км юго-западнее хут. Ерецкий	0,5520

Природный парк "Нижнехоперский"		
Музеи, информационные центры (визит-центры)		
1.	Информационный центр (офис) природного парка "Нижнехоперский"	Кумылженский район, ст. Букановская, ул. Лагутина, д. 77
Места отдыха посетителей		
Алексеевский муниципальный район		
1.	"Алексеевское"	Алексеевский район, ст. Алексеевская, на берегу р. Бузулук
2.	"У плотины"	Алексеевский район, 1,5 км южнее ст. Алексеевская, на берегу р. Бузулук
Нехаевский муниципальный район		
3.	"Тишанское"	Нехаевский район, 0,7 км южнее ст. Тишанской, на правом берегу р. Хопёр
4.	"Луковское"	Нехаевский район, 1 км восточнее ст. Луковская, на берегу р. Хопёр
"Зеленые стоянки"		
Кумылженский муниципальный район		
1.	"Остроуховская коса"	Кумылженский район, 0,5 км восточнее хут. Остроухов
2.	"Гагаринская поляна"	Кумылженский район, 2 км юго-западнее п. Букановское Заготзерно, на берегу р.Дон
3.	"Крестовая коса"	Кумылженский район, 4 км юго-восточнее ст. Букановская, на берегу р. Хопёр
4.	"Орловская коса"	Кумылженский район, 6 км южнее ст. Букановская, на берегу р. Хопёр
5.	"Осиповская коса"	Кумылженский район, 3 км восточнее ст. Букановская, на берегу р. Хопёр
6.	"Урочище Дубки"	Кумылженский район, 12 км юго-западнее ст. Букановская, на берегу р. Дон

7.	"Шолоховская коса"	Кумылженский район, 3,5 км северо-восточнее от ст. Букановская, на берегу р. Хопёр	0,2100
Алексеевский муниципальный район			
8.	"Фроловская Яма"	Алексеевский район, 3 км северо-восточнее ст. Аржановской, на берегу р. Хопёр	0,5290
Рыболовно-бивуачные стоянки			
1.	"У моста через реку Хопёр"	Кумылженский район, 2 км северо-западнее хут. Косоключанский, на левом берегу р. Хопёр у Слащевского моста	0,02
Пункты наблюдения за объектами дикой природы, смотровые площадки, демонстрационные вольеры			
1.	Монумент-памятник "Доблестному Донскому казачеству", ледниковые валуны	Кумылженский район, 2 км северо-западнее хут. Косоключанский, на правом берегу р. Хопёр	1,0
Природный парк "Усть-Медведицкий"			
Музеи, информационные центры (визит-центры)			
1.	Визит-центр природного парка "Усть-Медведицкий"	г. Серафимович, ул. Подтелкова, д. 63, помещение 2 (за пределами природного парка)	0,005
"Зеленые стоянки"			
1.	"Ярская коса"	Серафимовичский район, 3 км севернее хут. Буерак-Поповский, на берегу р. Дон	1,0
2.	"Белявская коса"	Серафимовичский район, 1 км юго-восточнее хут. Белявский, на берегу р. Дон	0,6
3.	"Кольцевая коса"	Серафимовичский район, 1,5 км северо-восточнее г. Серафимовича, на берегу р. Дон	1,0
4.	"Линия"	Серафимовичский район, 0,5 км севернее хут. Новоалександровский, на берегу р. Протока	0,5
Пункты наблюдения за объектами дикой природы, смотровые площадки, демонстрационные вольеры			
1.	"Шпиль"	Серафимовичский район, 0,2 км восточнее хут. Бобровский 2-й	0,2

2.	"Орел"	Серафимовичский район, 1,2 км восточнее хут. Буерак-Поповский	0,2
Средства размещения, предназначенные для размещения посетителей природного парка			
Туристские базы, базы отдыха, многофункциональные комплексы			
1.	Туристическая база "Дон"	Серафимовичский район, 1,5 км западнее хут. Угольский, на берегу р. Дон	2,92
Рекреационные объекты, расположенные на лесных участках, переданных физическим и юридическим лицам для осуществления рекреационной деятельности			
1.	Рекреационный объект (Курин А.Н.)	Серафимовичский район, 3 км севернее хут. Буерак-Поповский, на берегу р. Дон	0,06
2.	Рекреационный объект (Яковлев А.П.)	Серафимовичский район, 1,5 км северо-западнее хут. Затонский	0,21
3.	Рекреационный объект (Дроздова Л.В.)	Серафимовичский район, 1 км северо-восточнее хут. Хованский	0,27
4.	Рекреационный объект (Дроздова Л.В.)	Серафимовичский район, 1 км северо-восточнее хут. Хованский	0,21
Природный парк "Цимлянские пески"			
Музеи, информационные центры (визит-центры)			
1.	Визит-центр природного парка "Цимлянские пески"	Чернышковский район, хут. Тормосин, ул. Октябрьская, 26	0,0093
Места отдыха посетителей			
1.	"Клинки"	Чернышковский район, 18 км восточнее хут. Тормосин	8,8
Пункты наблюдения за объектами дикой природы, смотровые площадки, демонстрационные вольеры			
1.	"Тополь-великан"	Чернышковский район, 6 км юго-восточнее хут. Тормосин	0,02
2.	"Святые источники"	Чернышковский район, 20 км южнее хут. Тормосин	0,5
3.	"Ракушечник"	Чернышковский район, 19 км юго-восточнее	0,02

		хут.Тормосин	
Природный парк "Щербаковский"			
Музеи, информационные центры (визит-центры)			
1.	Визит-центр "Щербаковская излучина Волги"	Камышинский район, с. Верхняя Добринка, ул. Мальшева, 2а	1,4
2.	Информационный центр-музей "Традиции и быт поселений немцев Поволжья"	Камышинский район, с. Нижняя Добринка, пер. Школьный, 10	0,05
Место отдыха посетителей			
1.	"Галка"	Камышинский район, территория с. Галка, северо-восточная часть	1,0
2.	"Нижняя Добринка-1"	Камышинский район, территория с. Нижняя Добринка, северо-восточная часть.	1,5
3.	"Нижняя Добринка-2"	Камышинский район, территория с. Нижняя Добринка, юго-восточная часть	1,0
4.	"Дубовочка-1"	Камышинский район, территория хут. Дубовка, северо-восточная часть, правый берег левого рукава залива Сухая Речка	1,0
5.	"Дубовочка-2"	Камышинский район, территория хут. Дубовка, юго-восточная часть, мыс между двух рукавов залива Сухая Речка	1,0
"Зеленые стоянки"			
1.	"Дитцев сад"	Камышинский район, 4,2 км северо-восточнее с. Воднобуерачное, урочище "Дитцев сад"	1,0
2.	"Волжская Швейцария "	Камышинский район, 1,0 км восточнее-северо-восточнее с. Щербатовка, Щербаковская балка	2,9
3.	"Сухая балка"	Камышинский район, 2,6 км юго-юго-западнее с. Галка, низовье оврага Другалка	2,9
4.	"Первый лес"	Камышинский район, 1,1 км северо-северо-западнее	6,0

		с. Нижняя Добринка, низовые балки Липовый Овраг, урочище "Первый лес"	
5.	"Балка "Патриаршие дубы"	Камышинский район, 6,1 км юго-юго-западнее с. Нижняя Добринка, низовые балки "Патриарших дубов"	8,0
6.	"Ураковская гавань"	Камышинский район, 5,0 км южнее пос. Нагорный, левый берег левого рукава залива Убежище Ураков	2,0
7.	"Песчаное озеро"	Камышинский район, 2,4 км восточнее хут. Дубовка, урочище "Песчаное озеро", правый берег Волгоградского водохранилища	2,0
Пункты наблюдения за объектами дикой природы, смотровые площадки, демонстрационные вольеры			
8.	"Балка Даниловский Овраг"	Камышинский район, 3,4 км северо-северо-восточнее с. Воднобуерачное, правый борт балки Даниловский Овраг	2,9
9.	"Щербаковская балка"	Камышинский район, 0,5 км восточнее-северо-восточнее с. Щербаковка, правый борт Щербаковской балки	2,0
10.	"Залив Убежище Нижняя Добринка"	Камышинский район, 1,6 км северо-северо-западнее с. Нижняя Добринка, низовые балки Липовый Овраг	1,0
11.	"Настин бугор"	Камышинский район, 5,3 км юго-юго-западнее с. Нижняя Добринка, Настин бугор	1,7
12.	"Ураков бугор"	Камышинский район, 7,3 км юго-юго-западнее с. Нижняя Добринка, Ураков бугор	19,0
Рыболовно-бивучные стоянки			
1.	"Большая Кривцовка"	Камышинский район, 7,0 км восточнее-северо-восточнее с. Воднобуерачное, низовые Кривцовской балки	5,0
2.	"Село Щербаковка"	Камышинский район, юго-восточная окраина с. Щербаковка	1,0
3.	"Урочище Мостовое"	Камышинский район, 3,2 км юго-восточнее с. Щербаковка, урочище Мостовое	2,0

4.	"Низовые оврага Байдаков Буерак"	Камышинский район, 7,4 км юго-восточнее с. Щербаковка, низовые оврага Байдаков Буерак	4,0
5.	"Село Бутковка"	Камышинский район, территория с. Бутковка	1,0
6.	"Залив Убежище Галка"	Камышинский район, 0,7 км северо-западнее с. Галка, низовые балки Мокрая Галка, правый берег залива Убежище Галка	2,0
7.	"Урочище Шелюга"	Камышинский район, 3,6 км северо-восточнее с. Нижняя Добринка, урочище Шелюга	2,0
8.	"Бывшая водоканка, село Нижняя Добринка"	Камышинский район, 1,5 км северо-северо-западнее с. Нижняя Добринка, низовые балки Липовый Овраг, правый берег залива Убежище Нижняя Добринка	0,5
9.	"Подножие Настиного бугра"	Камышинский район, 5,9 км юго-юго-западнее с. Нижняя Добринка	2,0
10.	"Мыс Ураковского залива"	Камышинский район, 6,0 км южнее пос. Нагорный, мыс между двух рукавов залива Убежище Ураков	5,0
11.	"Урочище "Песчаная коса"	Камышинский район, 4,3 км восточнее хут. Дубовка, правый берег правого рукава залива Убежище Ураков	2,0
12.	"Урочище "Терновское селище"	Камышинский район, 3,0 км восточнее с. Терновка, правый берег Волгоградского водохранилища	2,0
Средства размещения, предназначенные для размещения посетителей природного парка			
Туристские базы, базы отдыха, многофункциональные комплексы			
1.	База отдыха "Утес"	Камышинский район, 2,5 км южнее хут. Дубовка, правый берег Волгоградского водохранилища	3,2
2.	Детская загородная туристическая база "Зелёная роща"	Камышинский район, 2,6 км южнее хут. Дубовка, правый берег Волгоградского водохранилища	2,7
3.	База отдыха	Камышинский район, 2,6 км южнее хут. Дубовка, правый берег Волгоградского водохранилища	2,3
Территории ведения гражданами садоводства или огородничества для собственных нужд, отраженные в документах			

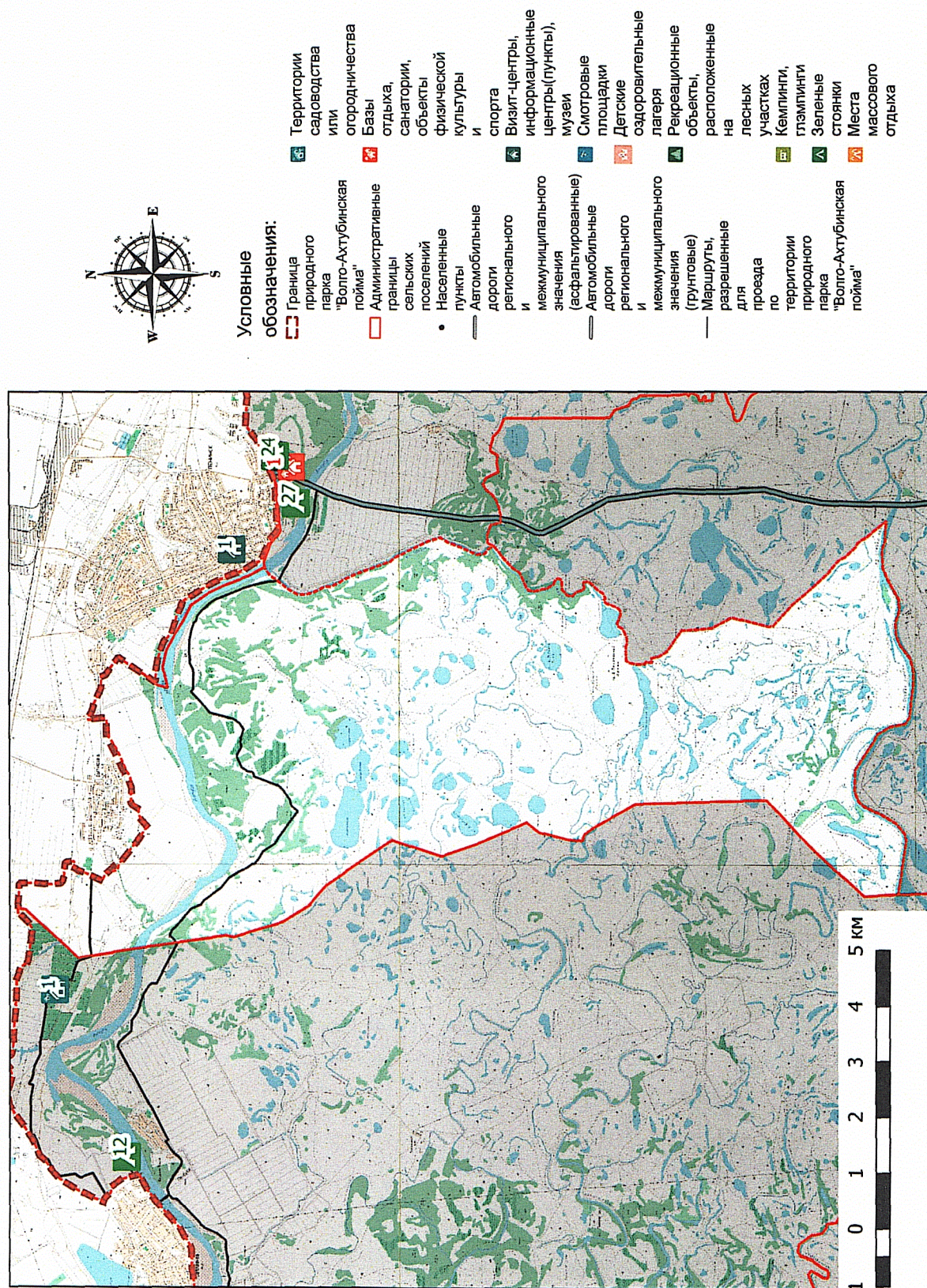
территориального планирования		
1.	Садовое некоммерческое товарищество "Строитель"	Камышинский район, 1,4 км южнее от хут. Дубовка
Природный парк "Эльтонский"		
Музей, информационные центры (визит-центры)		
1.	Визит – центр ГБУ ВО "ТПП "Эльтонский"	Палласовский район, п. Эльтон Пушкина, 45/1
2.	Информационный пункт "Старый Эльтон"	Палласовский район, урочище Старый Эльтон, 7 км юго-восточнее хут. Красная Деревня
Места отдыха посетителей		
1.	"Пруд Чапаевский"	Палласовский район, 5 км юго-западнее п. Путь Ильича
"Зеленые стоянки"		
1.	"Озеро Эльтон"	Палласовский район, на восточном берегу озера Эльтон, юго-восточнее дамбы озера Эльтон
2.	"Река Большая Сморогда"	Палласовский район, вблизи р. Большая Сморогда, 2 км западнее п. Эльтон
Пункты наблюдения за объектами дикой природы, смотровые площадки, демонстрационные вольеры		
1.	"Дамба озера Эльтон"	Палласовский район, 5 км восточнее п. Эльтон
2.	"Сорочья балка"	Палласовский район, 5 км северо-восточнее п. Эльтон
3.	"Горячий ключ"	Палласовский район, 12 км северо-восточнее п. Эльтон
4.	"Река Хара"	Палласовский район, 10 км южнее п. Путь Ильича
5.	"Биологическая балка"	Палласовский район, в 2 км севернее озера Эльтон, 0,5 км южнее Чертова моста
6.	"Река Солянка"	Палласовский район, 17 км юго-западнее п. Путь Ильича
7.	"Река Ланцуг"	Палласовский район, 15 км юго-западнее п. Путь Ильича
8.	"Пресный лиман"	Палласовский район, 6 км севернее хут. Красная Деревня и 5 км западнее берега озера Эльтон
9.	"Гора Улаган"	Палласовский район, склон г. Улаган, 6 км севернее

		п. Эльтон	
10.	"Устье реки Большая Сморогда"	Палласовский район, устье р. Большая Сморогда, 8 км западнее п. Эльтон	0,5
11.	"Устье реки Малая Сморогда"	Палласовский район, устье р. М. Сморогда, 12 км юго-западнее п. Эльтон	0,5
12.	"Урочище Форпост (Кордон)"	Палласовский район, 8 км северо-восточнее хут. Красная Деревня	0,5

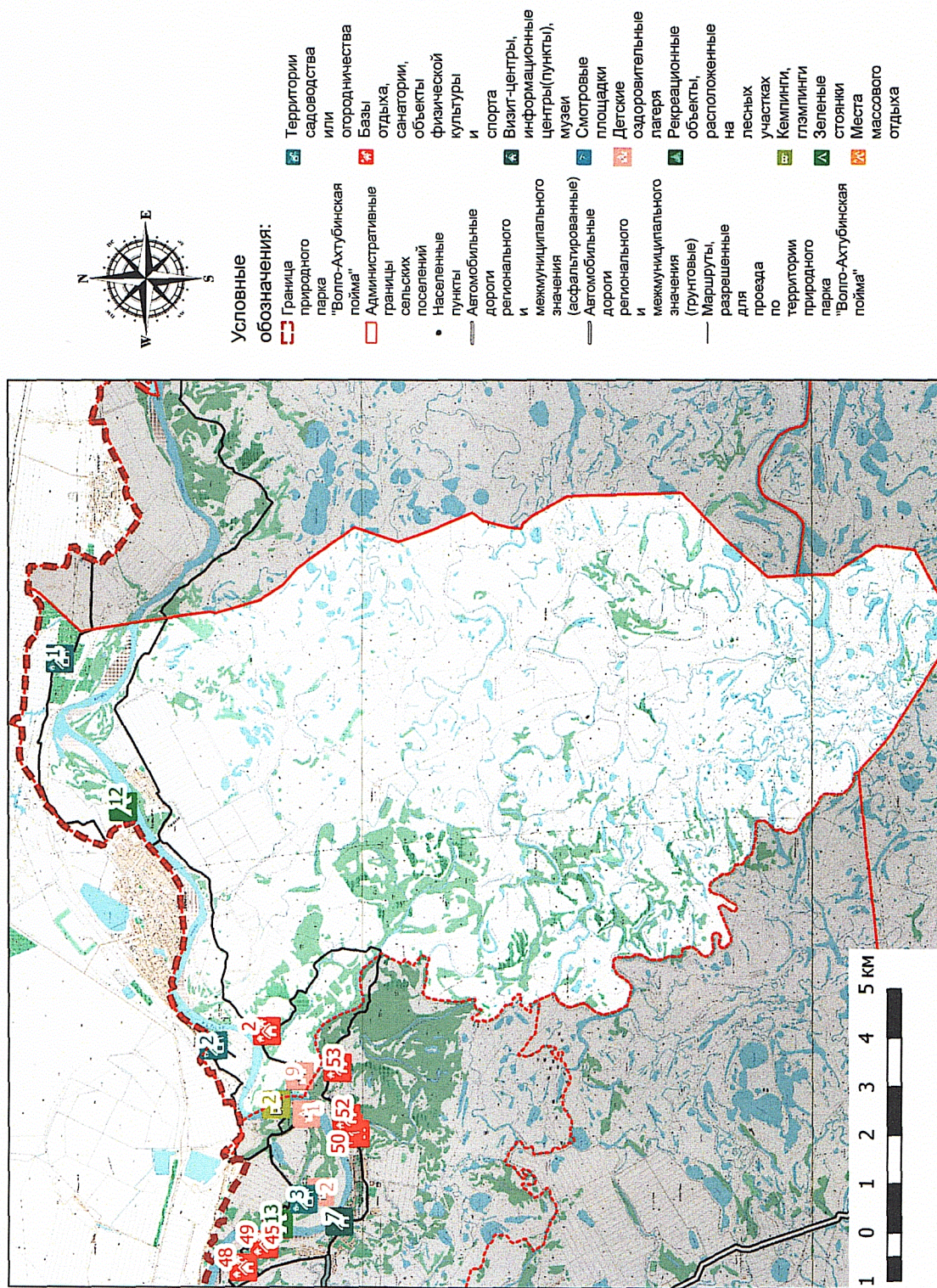
Приложение
к Перечню объектов рекреации,
расположенных на территории
природных парков
Волгоградской области

Маршруты
передвижения автомобильного транспорта к объектам рекреации
и места для стоянки автомобильного транспорта по территории природных

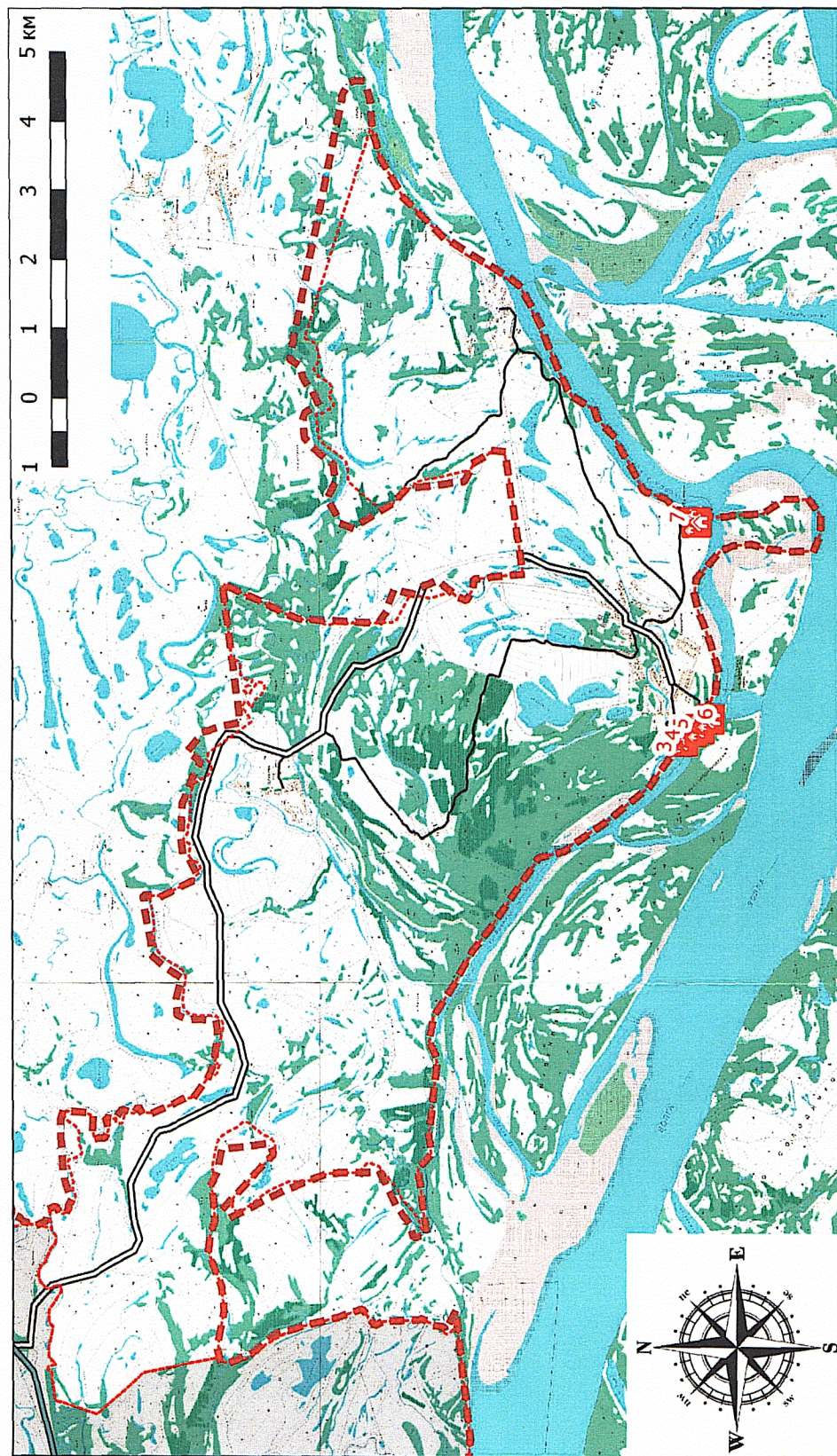
Картосхема "Маршруты передвижения автомобильного транспорта к объектам рекреации и места для стоянки автомобильного транспорта по территории природного парка "Волго-Ахтубинская пойма" в границах Ленинского муниципального района Бахтияровского сельского поселения"



Картосхема "Маршруты передвижения автомобильного транспорта к объектам рекреации и места для стоянки автомобильного транспорта по территории природного парка "Волго-Ахтубинская пойма" в границах Ленинского муниципального района Заплавненского сельского поселения"



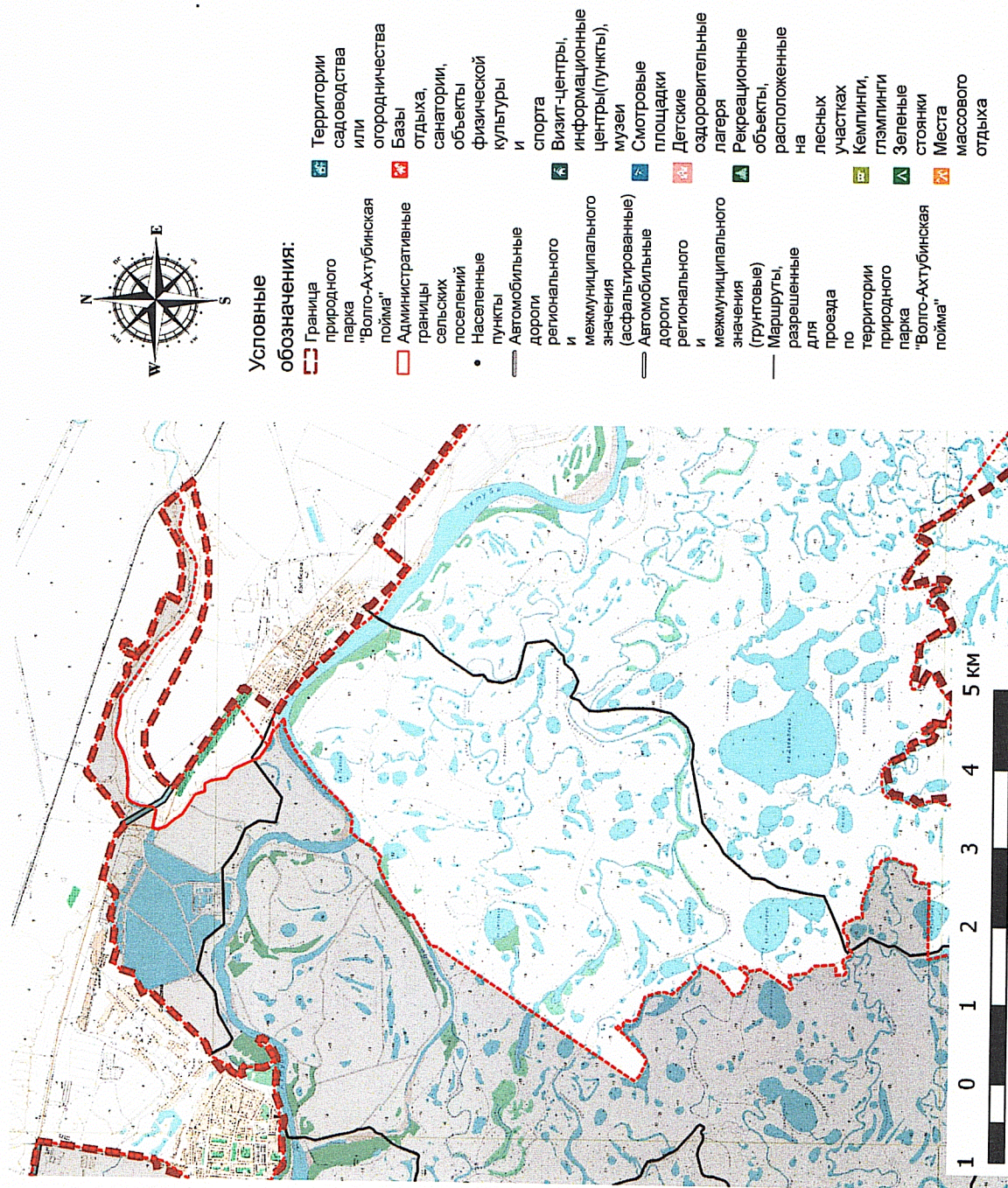
Картограмма "Маршруты передвижения автомобильного транспорта к объектам рекреации и места для стоянки автомобильного транспорта по территории природного парка "Волго-Ахтубинская пойма" в границах Ленинского муниципального района Карповского сельского поселения"



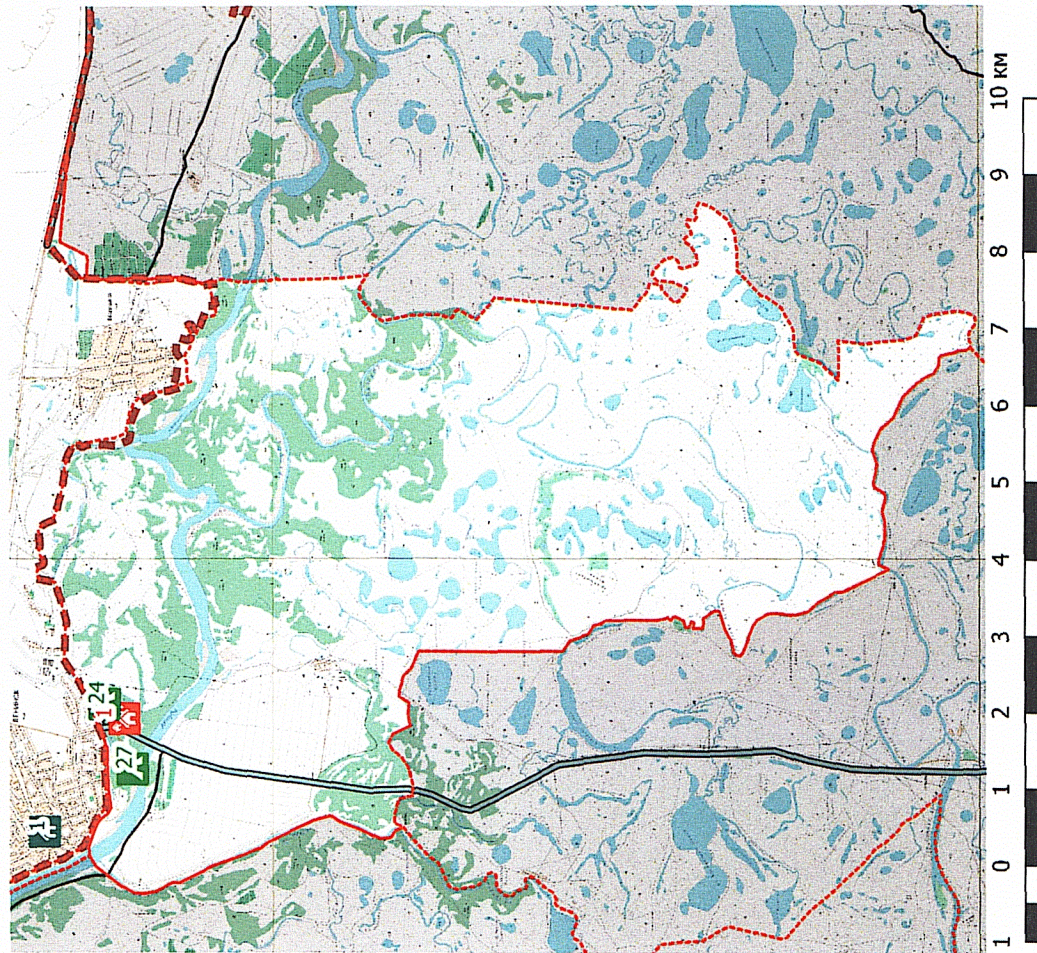
Условные обозначения:

- | | | | |
|--|--|--|---|
| | Граница природного парка "Волго-Ахтубинская пойма" | | Детские оздоровительные лагеря |
| | Административные границы сельских поселений | | Зеленые стоянки |
| | Населенные пункты | | Места массового отдыха |
| | Автомобильные дороги регионального и межмуниципального значения (асфальтированные) | | Рекреационные объекты, расположенные на лесных участках |
| | Маршруты, разрешенные для проезда по территории природного парка "Волго-Ахтубинская пойма" | | Смотровые площадки |
| | Базы отдыха, санатории, объекты физической культуры и спорта | | Территории садоводства или огородничества |
| | Визит-центры, информационные центры(пункты), музеи | | |

Картосхема "Маршруты передвижения автомобильного транспорта к объектам рекреации и места для стоянки автомобильного транспорта по территории природного парка "Волго-Ахтубинская пойма" в границах Ленинского муниципального района Колбовского сельского поселения"



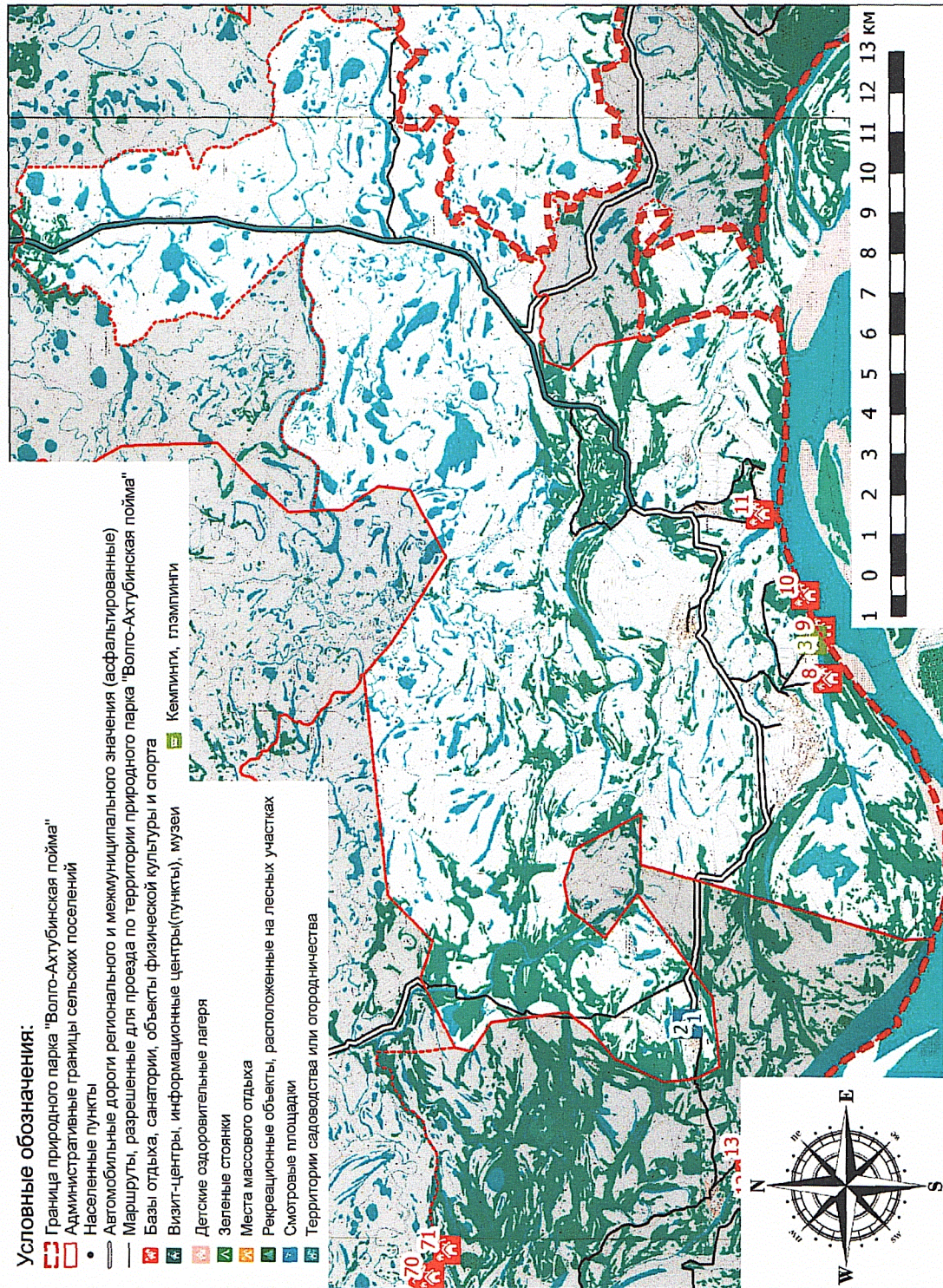
Картохема "Маршруты передвижения автомобильного транспорта к объектам рекреации и места для стоянки автомобильного транспорта по территории природного парка "Волго-Ахтубинская пойма" в границах Ленинского муниципального района Маяевского сельского поселения"



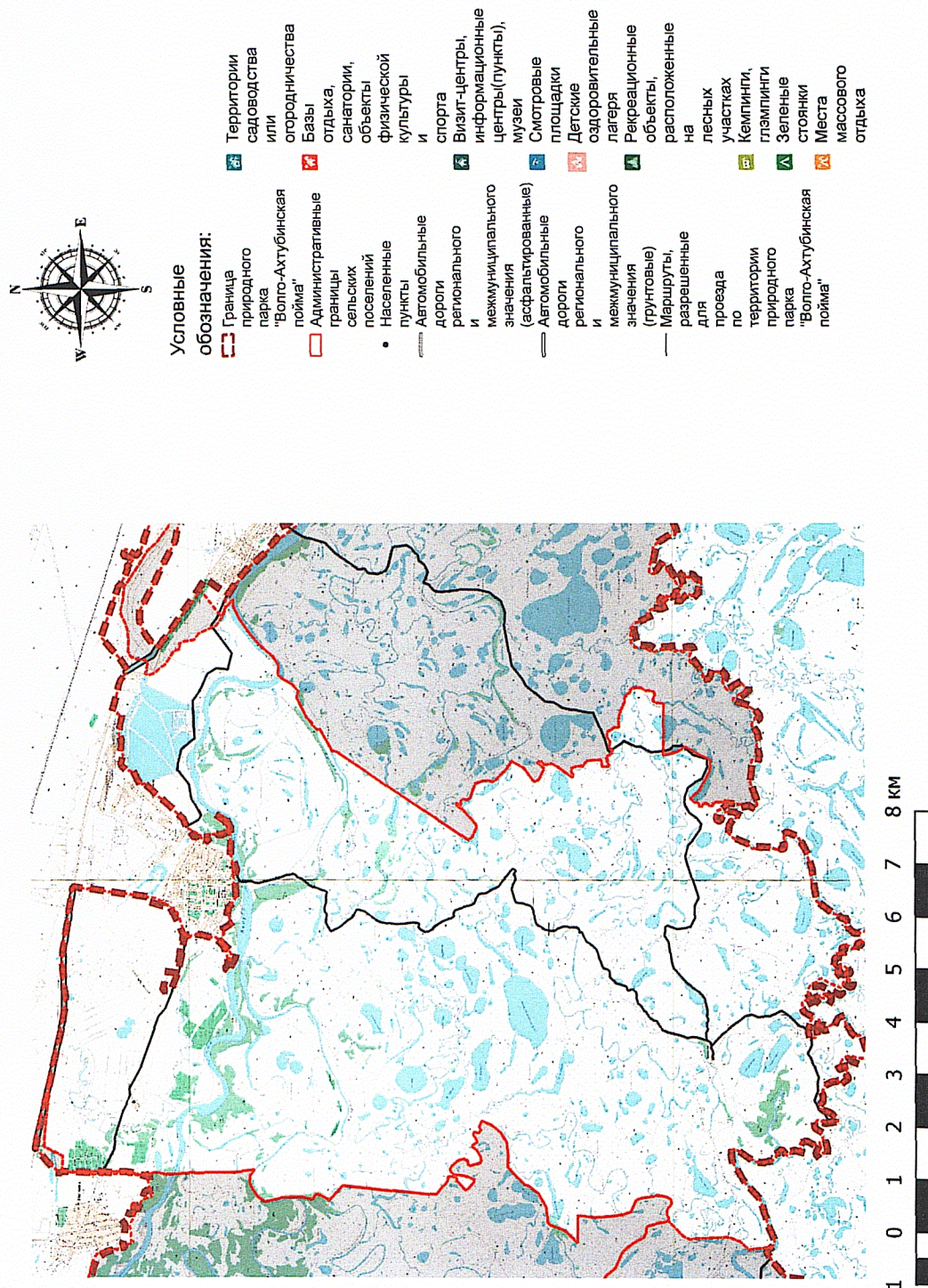
Картохема "Маршруты передвижения автомобильного транспорта к объектам рекреации и места для стоянки автомобильного транспорта по территории природного парка "Волго-Ахтубинская пойма" в границах Ленинского муниципального района Покровского сельского поселения"

Условные обозначения:

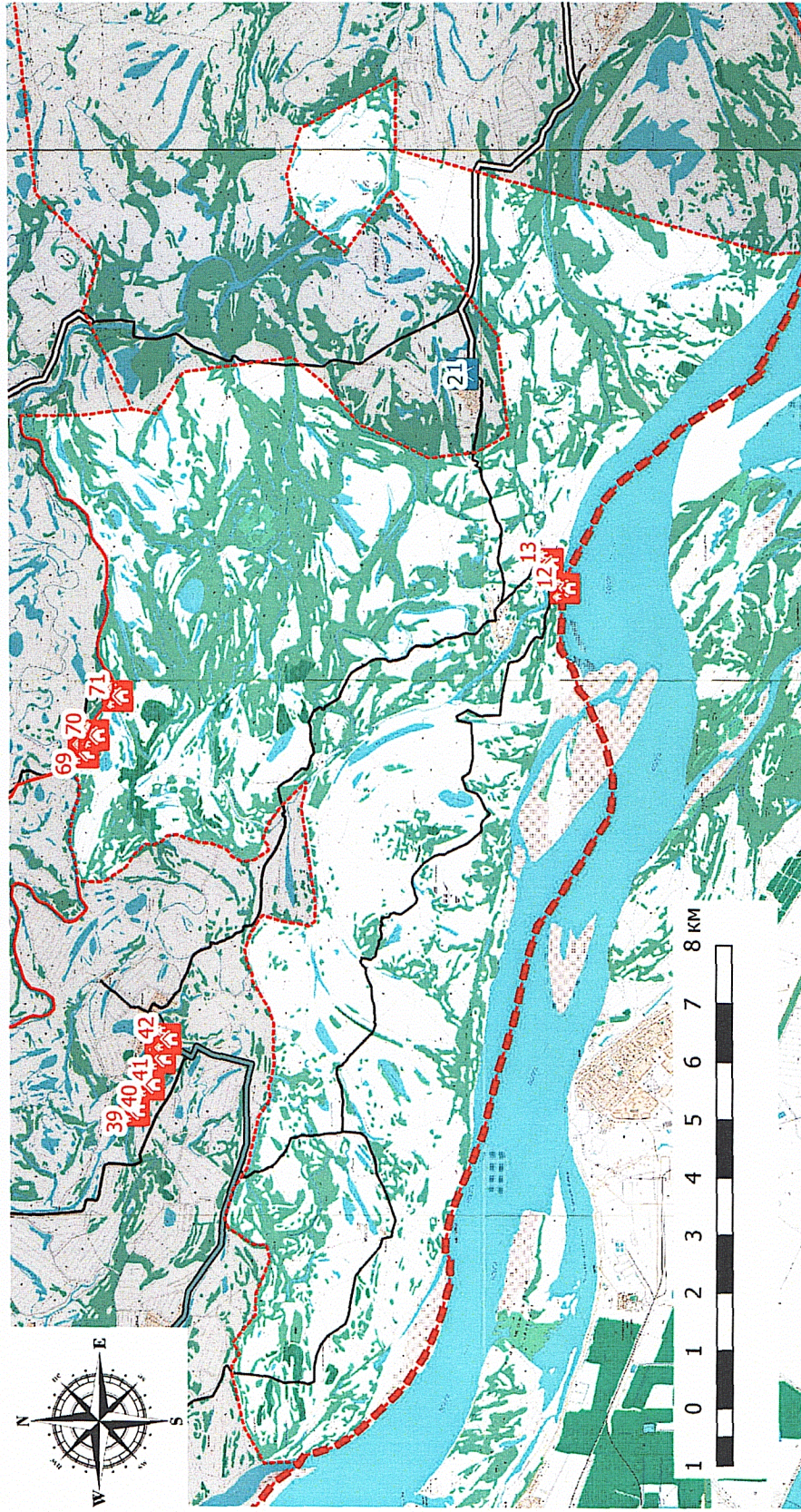
- Граница природного парка "Волго-Ахтубинская пойма"
- Административные границы сельских поселений
- Населенные пункты
- Автомобильные дороги регионального и межмуниципального значения (асфальтированные)
- Маршруты, разрешенные для проезда по территории природного парка "Волго-Ахтубинская пойма"
- 20 Базы отдыха, санатории, объекты физической культуры и спорта
- 71 Визит-центры, информационные центры(пункты), музеи
- 10 Детские оздоровительные лагеря
- 13 Зеленые стоянки
- 21 Места массового отдыха
- 31 Рекреационные объекты, расположенные на лесных участках
- 39 Смотровые площади
- 46 Территории садоводства или огородничества
- 47 Кемпинги, глэмпинги



Картосхема "Маршруты передвижения автомобильного транспорта к объектам рекреации и места для стоянки автомобильного транспорта по территории природного парка "Волго-Ахтубинская пойма" в границах Ленинского муниципального района Царевского сельского поселения"



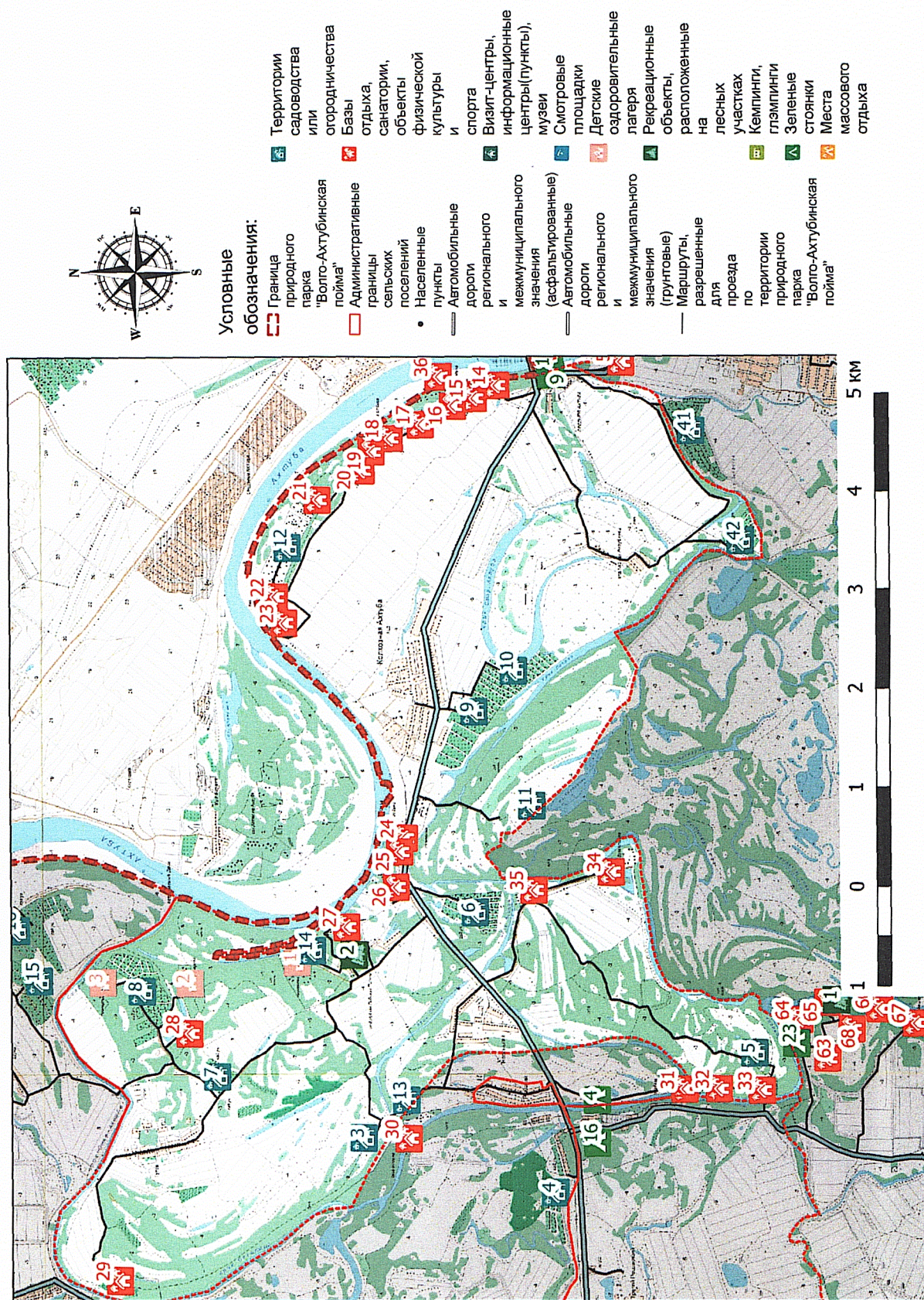
Картосхема "Маршруты передвижения автомобильного транспорта к объектам рекреации и места для стоянки автомобильного транспорта по территории природного парка "Волго-Ахтубинская пойма" в границах Светлоярского муниципального района Светлоярского городского поселения"



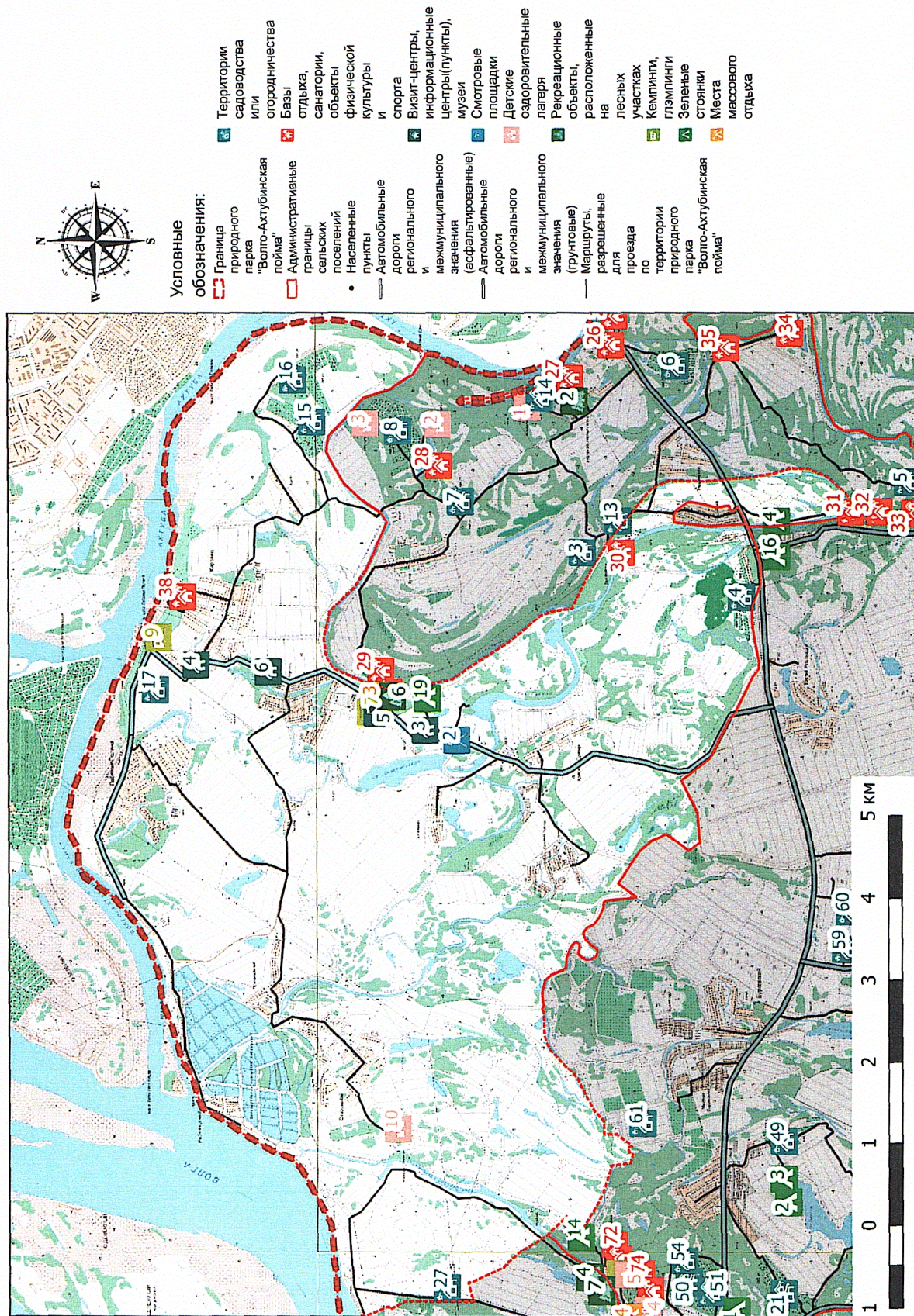
Условные обозначения:

- | | |
|--|---|
| Граница природного парка "Волго-Ахтубинская пойма" | Детские оздоровительные лагеря |
| Административные границы сельских поселений | Зеленые стоянки |
| Населенные пункты | Места массового отдыха |
| Автомобильные дороги регионального и межмуниципального значения (асфальтированные) | Рекреационные объекты, расположенные на лесных участках |
| Маршруты, разрешенные для проезда по территории природного парка "Волго-Ахтубинская пойма" | Смотровые площадки |
| Базы отдыха, санатории, объекты физической культуры и спорта | Территории садоводства или огородничества |
| Визит-центры, информационные центры(пункты), музеи | |

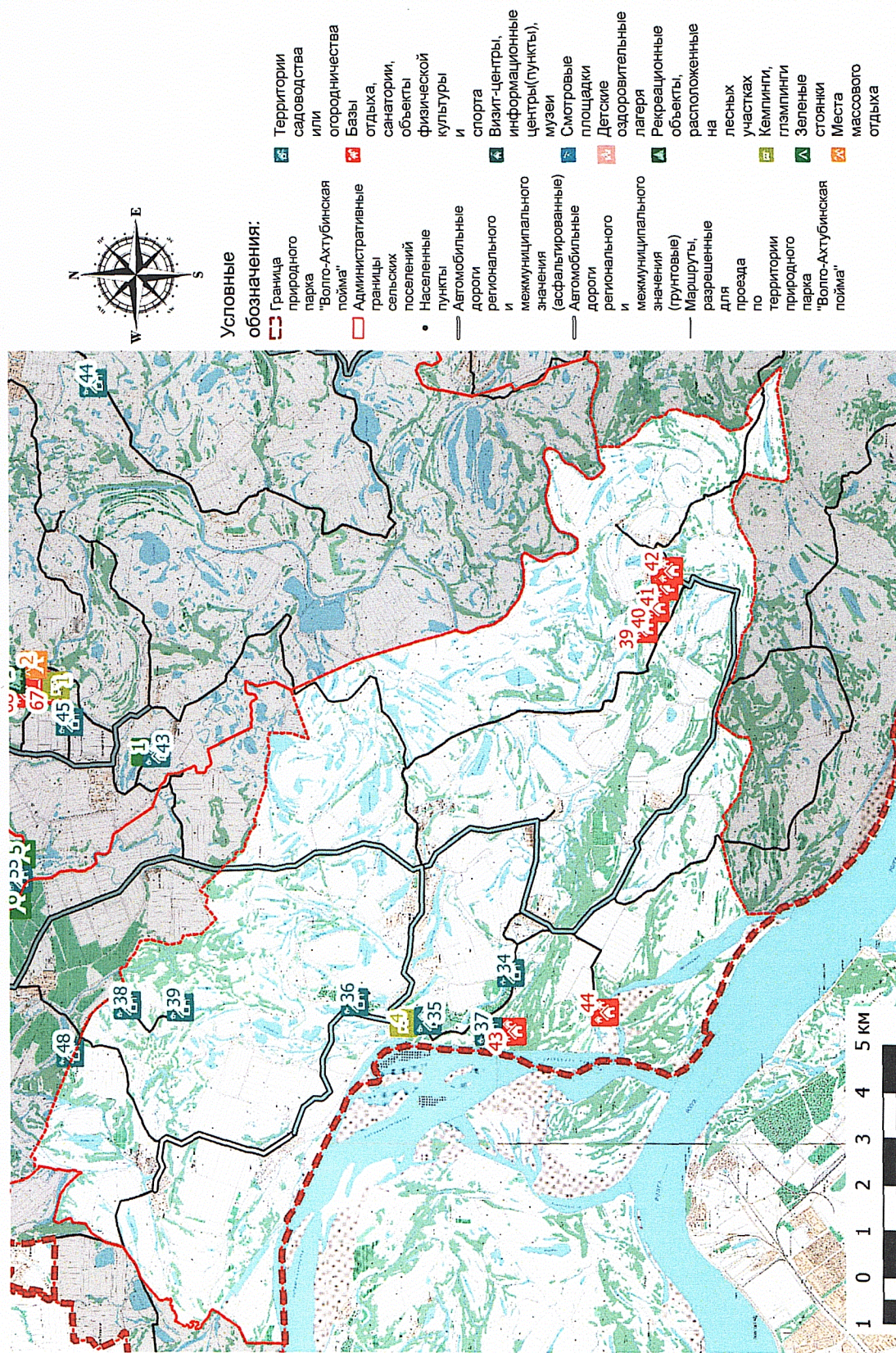
Картограмма "Маршруты передвижения автомобильного транспорта к объектам рекреации и места для стоянки автомобильного транспорта по территории природного парка "Волго-Ахтубинская пойма" в границах Среднеахтубинского муниципального района Ахтубинского сельского поселения"



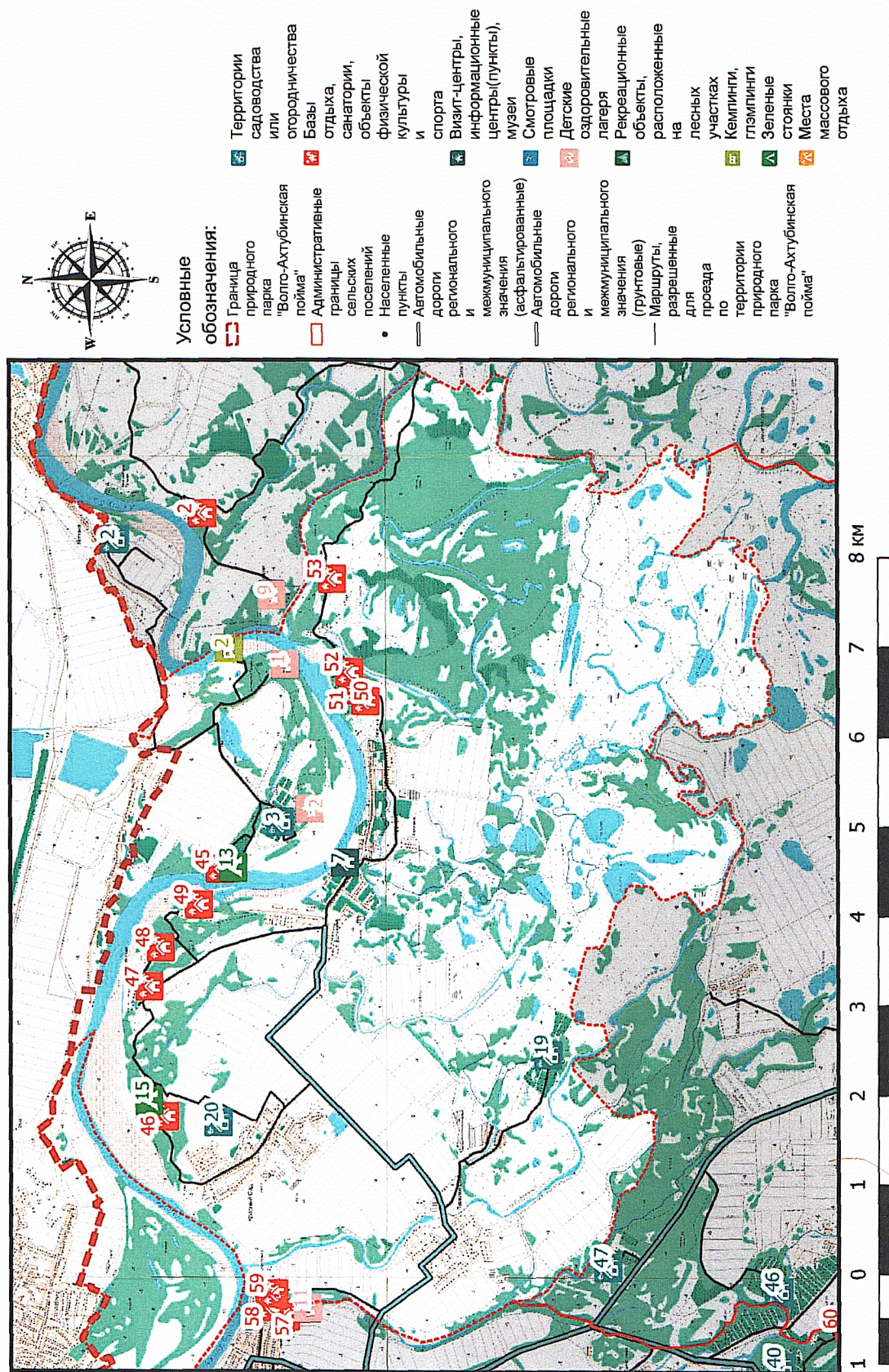
Картохема "Маршруты передвижения автомобильного транспорта к объектам рекреации и места для стоянки автомобильного транспорта по территории природного парка "Волго-Ахтубинская пойма" в границах Среднеахтубинского муниципального района Кировского сельского поселения"



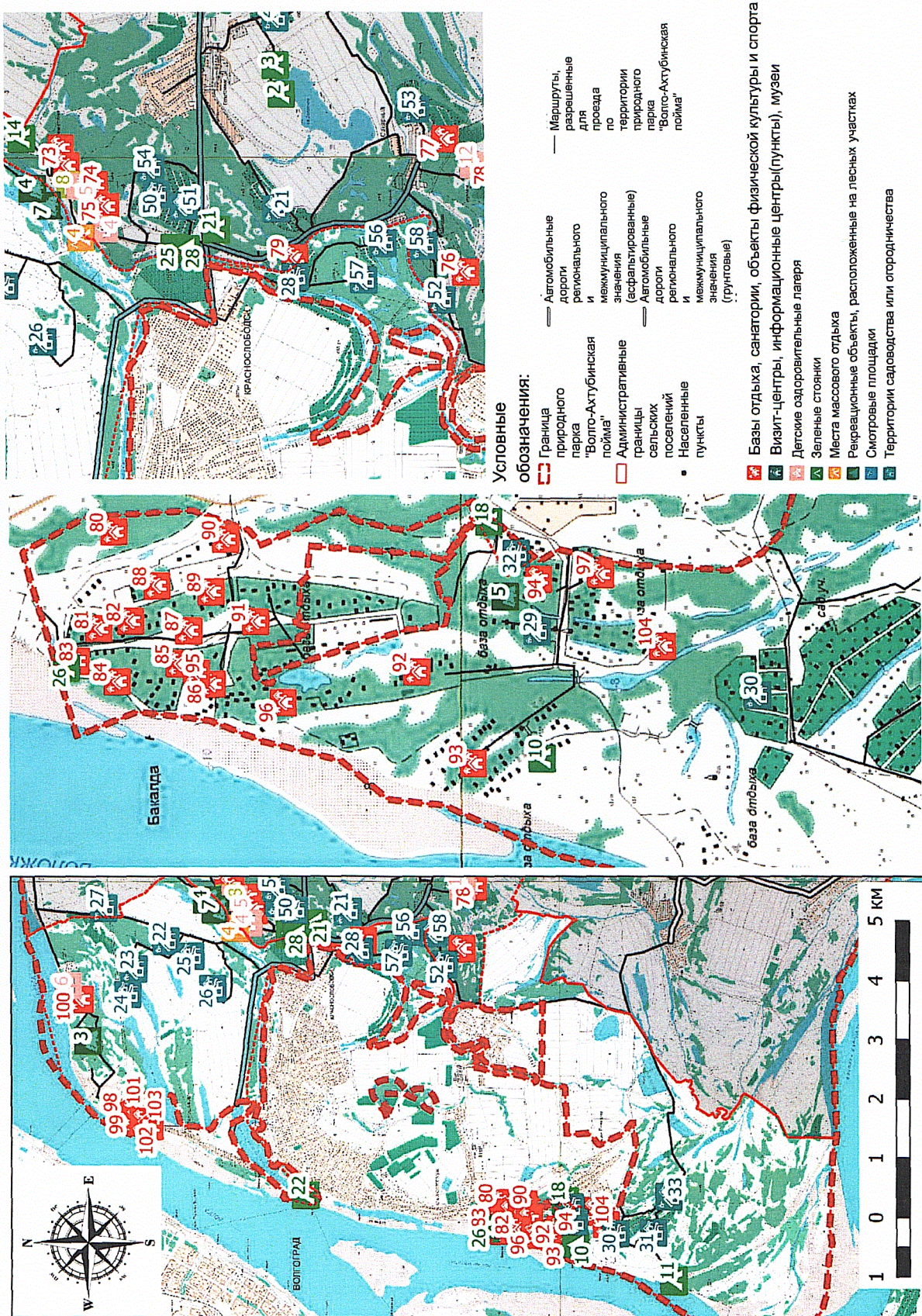
Картосхема "Маршруты передвижения автомобильного транспорта к объектам рекреации и места для стоянки автомобильного транспорта по территории природного парка "Волго-Ахтубинская пойма" в границах Среднеахтубинского муниципального района Клетского сельского поселения"



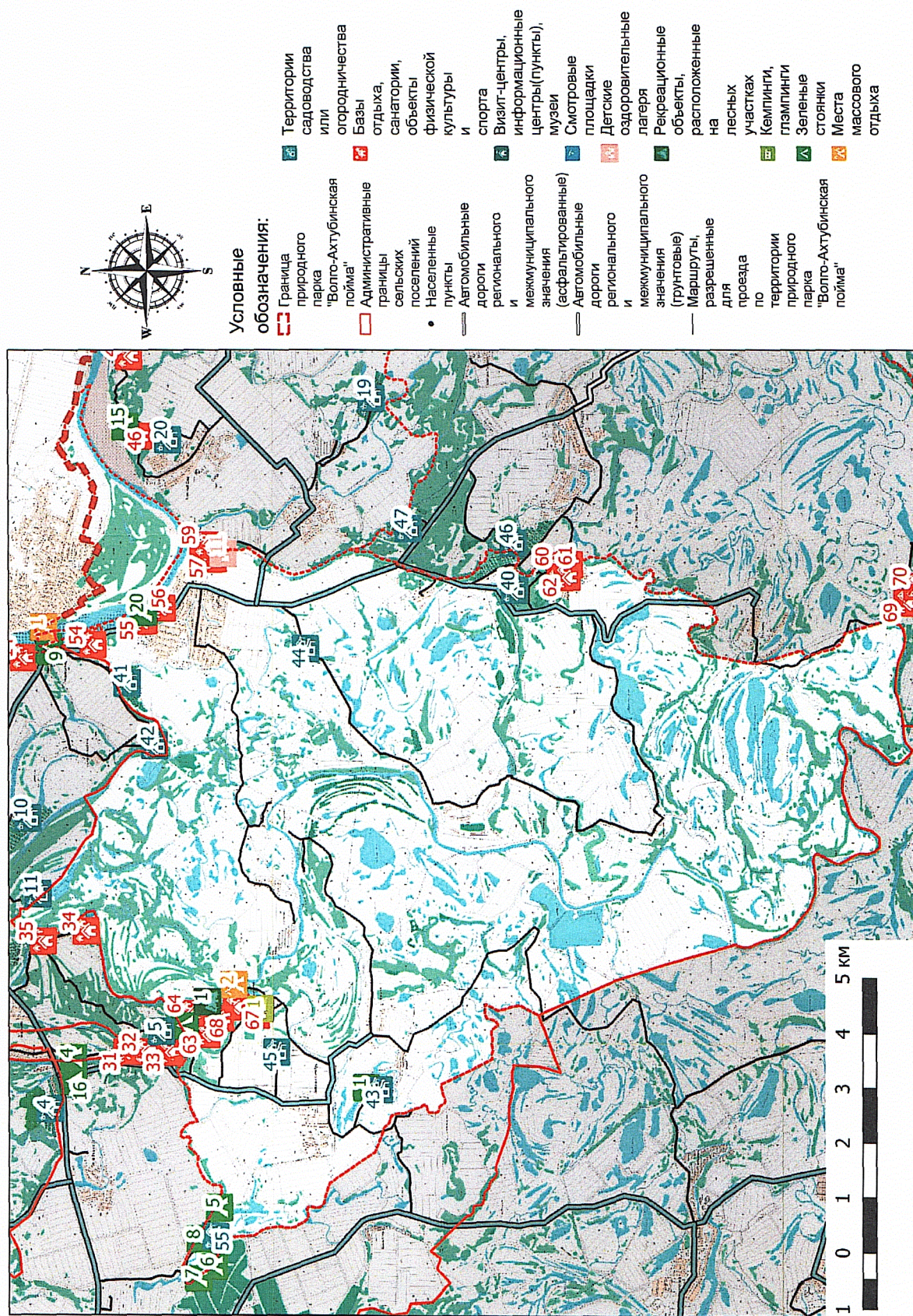
Картосхема "Маршруты передвижения автомобильного транспорта к объектам рекреации и места для стоянки автомобильного транспорта по территории природного парка "Волго-Ахтубинская пойма" в границах Среднеахтубинского муниципального района Красного сельского поселения"



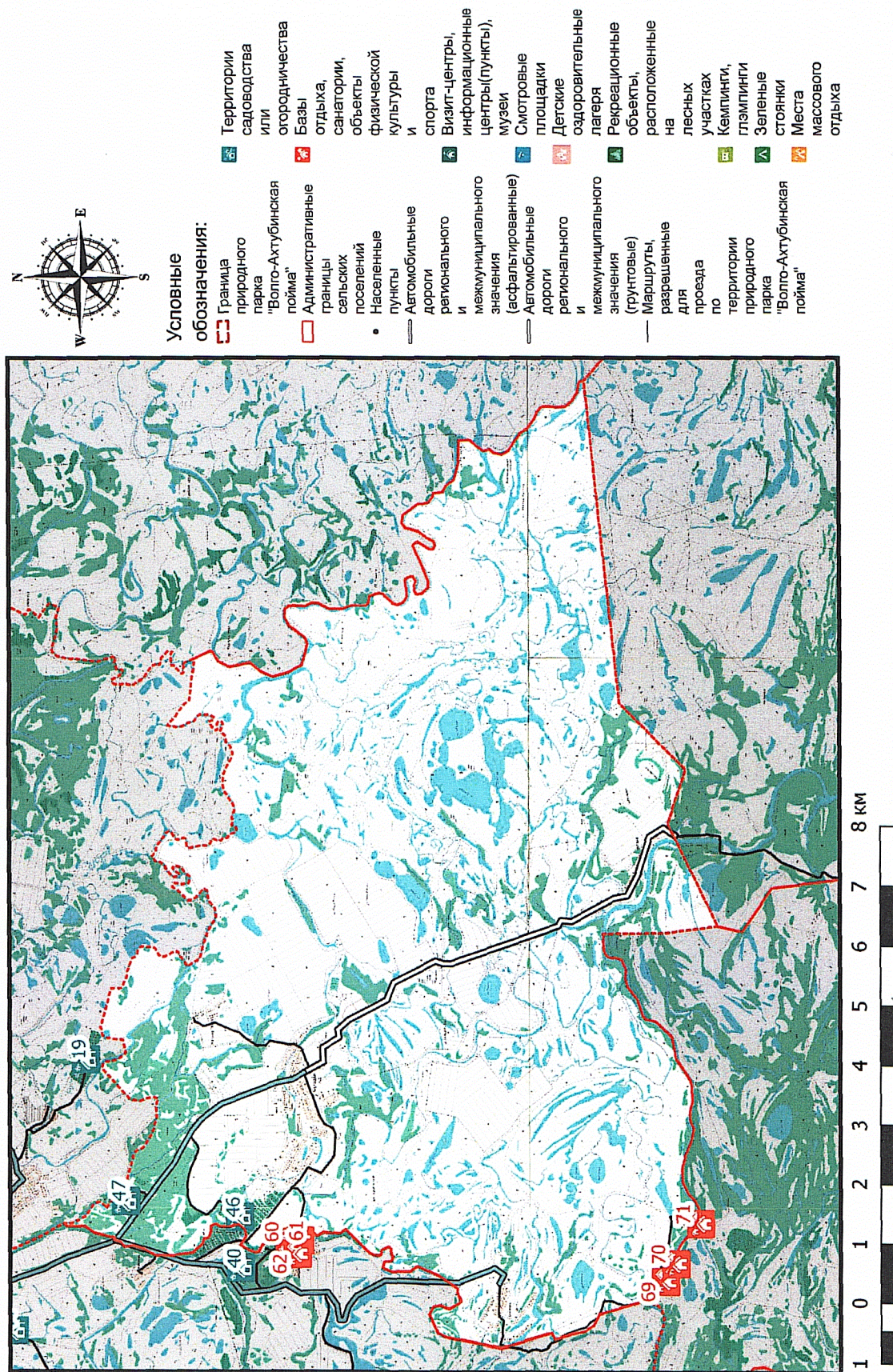
Картохема "Маршруты передвижения автомобильного транспорта к объектам рекреации и места для стоянки автомобильного транспорта по территории природного парка "Волго-Ахтубинская пойма" в границах Среднеахтубинского муниципального района городского поселения город Краснослободск"



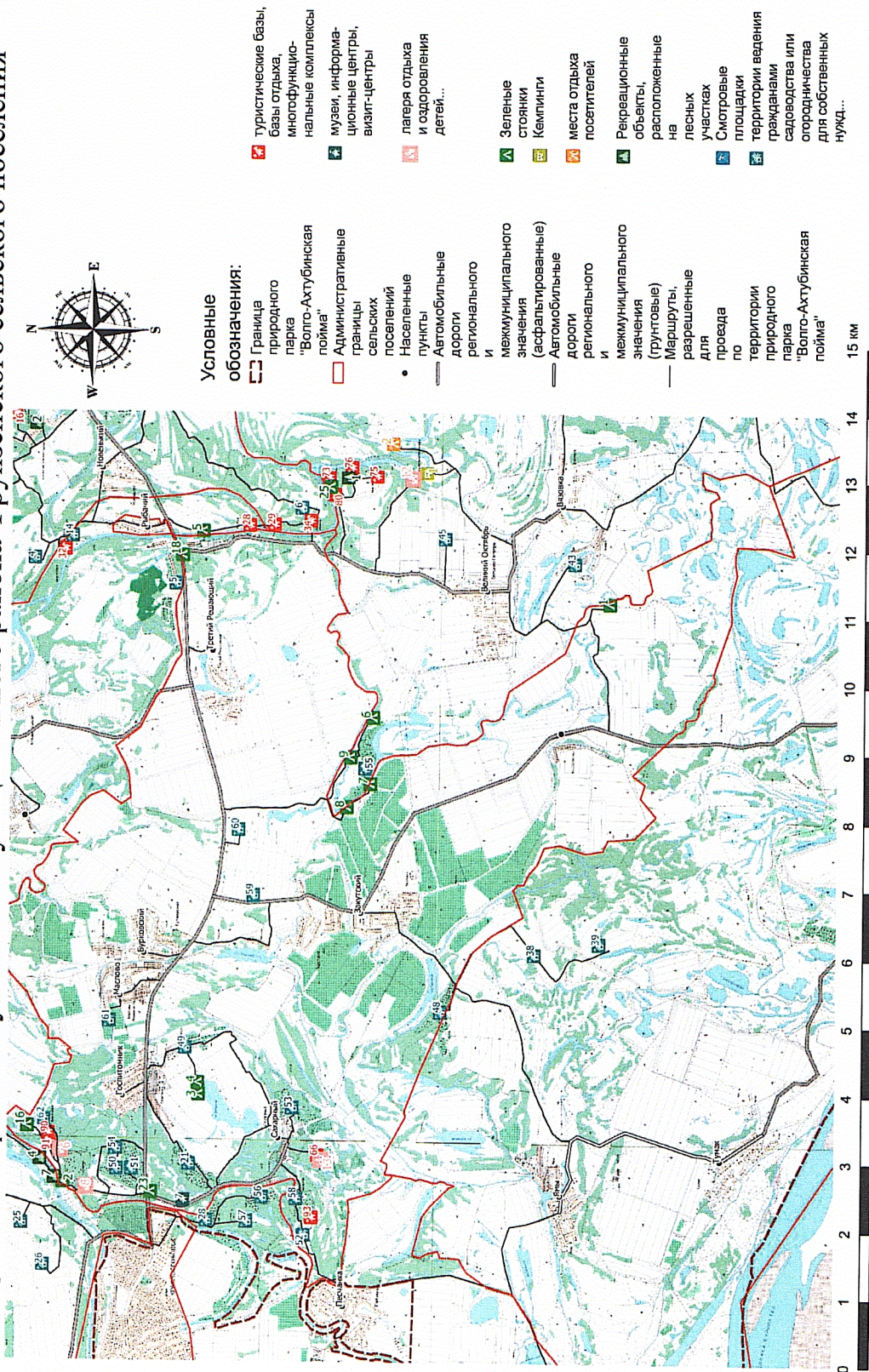
Картохема "Маршруты передвижения автомобильного транспорта к объектам рекреации и места для стоянки автомобильного транспорта по территории природного парка "Волго-Ахтубинская пойма" в границах Среднеахтубинского муниципального района Куйбышевского сельского поселения"



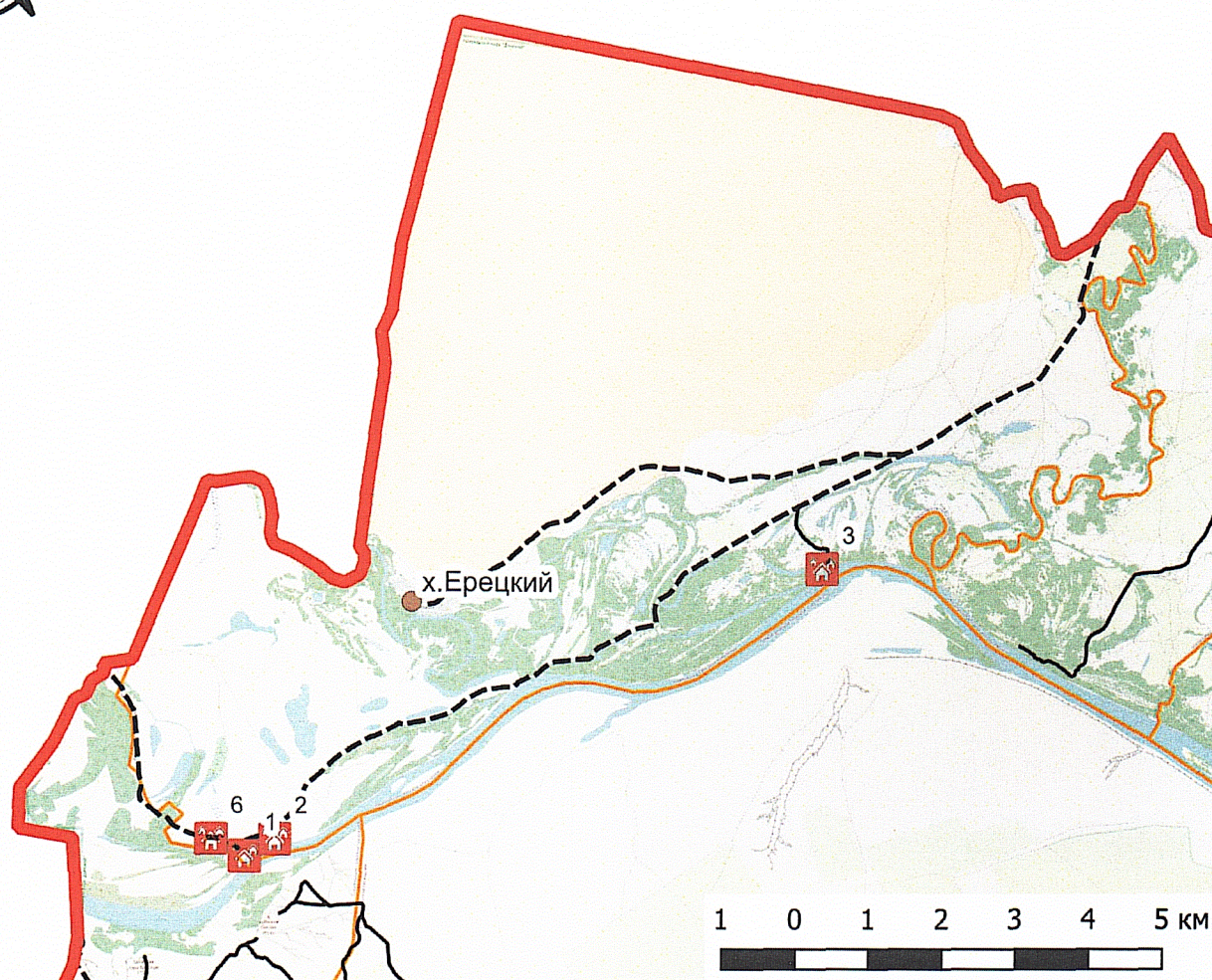

Картохема "Маршруты передвижения автомобильного транспорта к объектам рекреации и места для стоянки автомобильного транспорта по территории природного парка "Волго-Ахтубинская пойма" в границах Среднеахтубинского муниципального района Суходольского сельского поселения"



Картосхема "Маршруты передвижения автомобильного транспорта к объектам рекреации и места для стоянки автомобильного транспорта по территории природного парка "Волго-Ахтубинская пойма" в границах Среднеахтубинского муниципального района Фрунзенского сельского поселения"



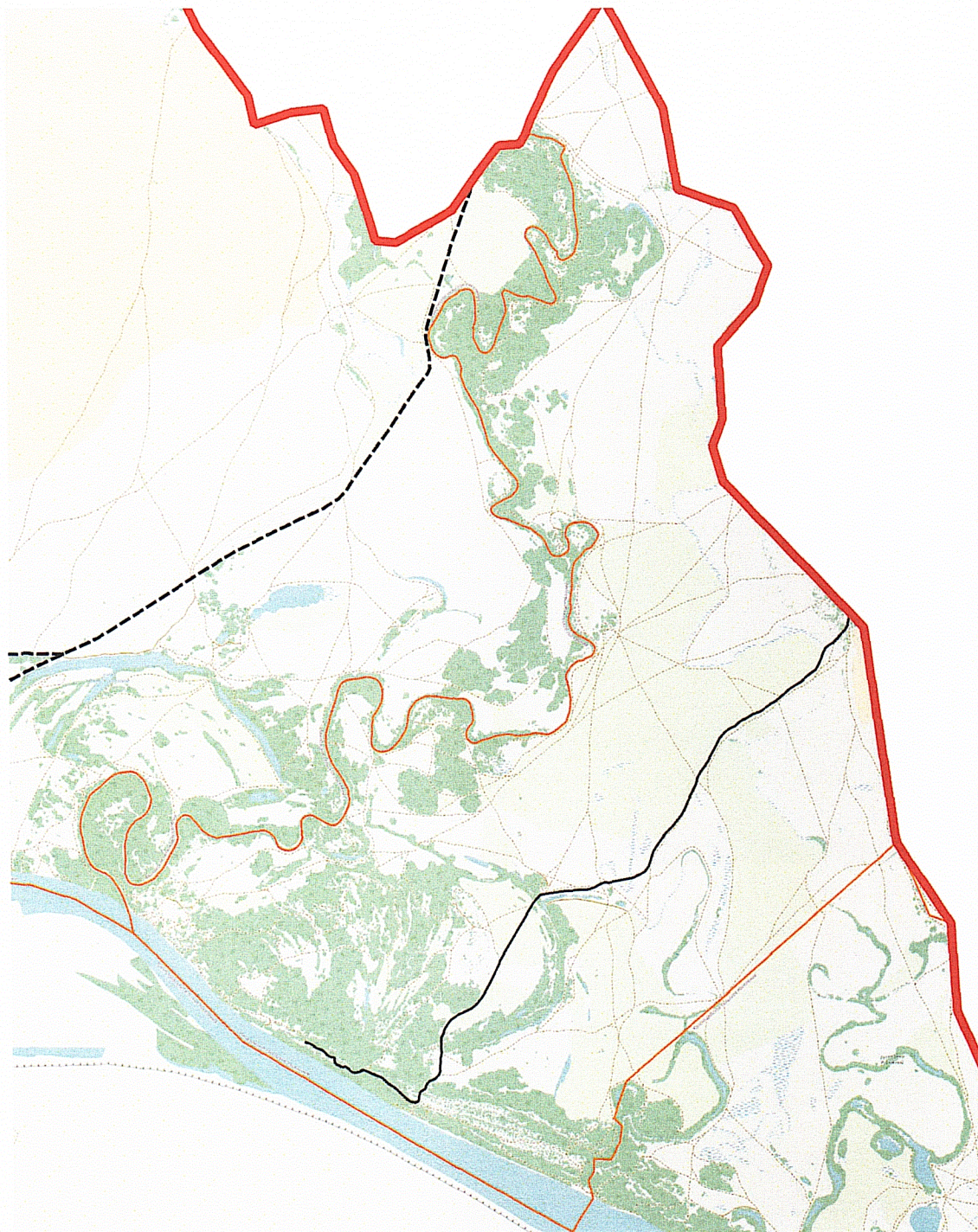
Картосхема "Маршруты передвижения автомобильного транспорта к объектам рекреации и места для стоянки автомобильного транспорта по территории природного парка "Донской" в границах Иловлинского муниципального района Авиловского сельского поселения"



Условные обозначения

- Границы сельских поселений
- Граница природного парка "Донской"
- Населённые пункты
- H Базы отдыха
- - - Автомобильные дороги регионального и муниципального значения (грунтовые)
- Маршруты, разрешённые для передвижения автотранспортных средств по территории природного парка

Картосхема "Маршруты передвижения автомобильного транспорта к объектам рекреации и места для стоянки автомобильного транспорта по территории природного парка "Донской" в границах Иловлинского муниципального района Иловлинского городского поселения"



500 0 500 1 000 1 500 2 000 2 500 м

Условные обозначения

- Граница природного парка "Донской"
- Границы сельских поселений
- Автомобильные дороги регионального и муниципального значения (грунтовые)
- Маршруты, разрешённые для передвижения автотранспортных средств по территории природного парка

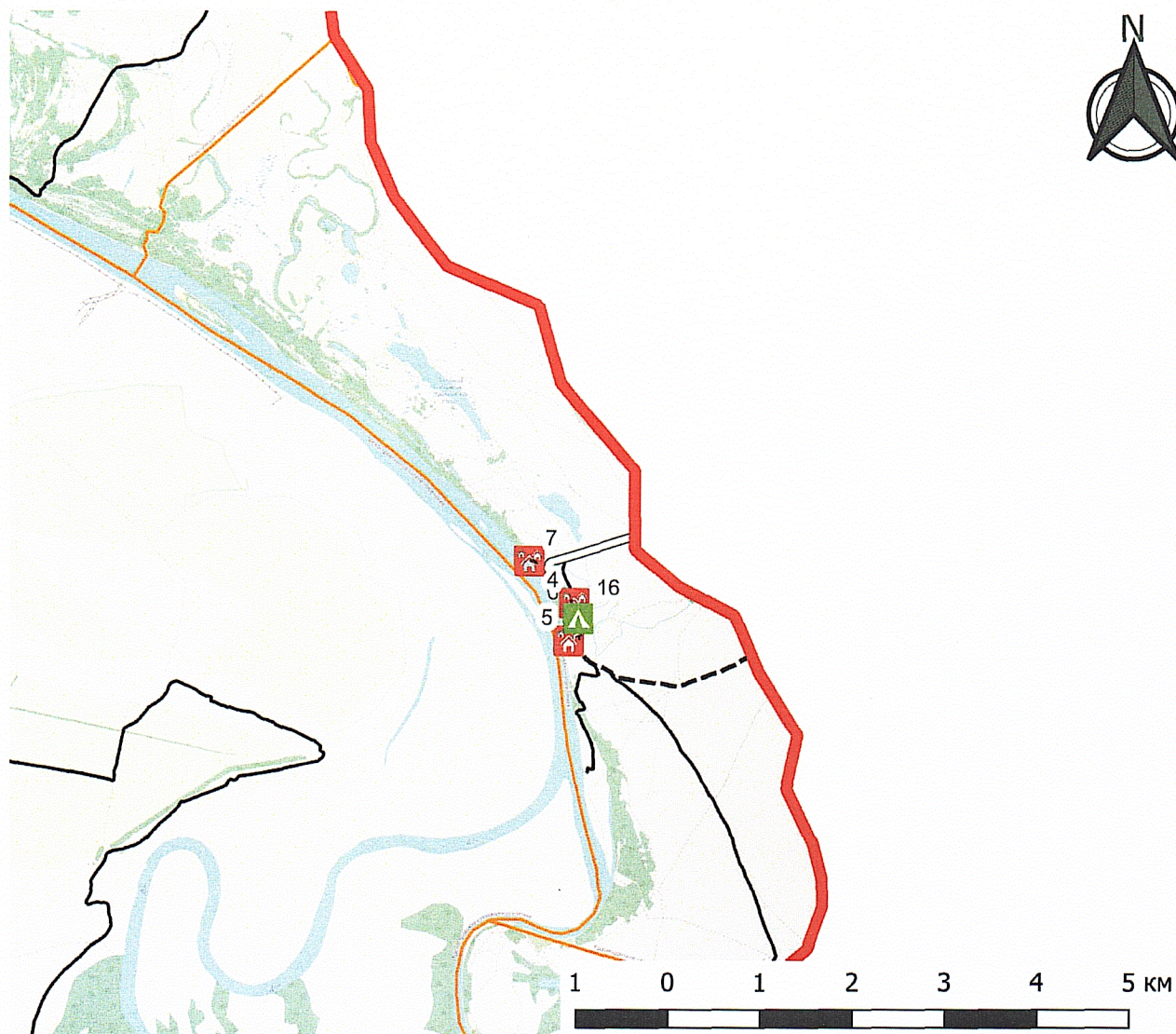
Картосхема "Маршруты передвижения автомобильного транспорта к объектам рекреации и места для стоянки автомобильного транспорта по территории природного парка "Донской" в границах Иловлинского муниципального района Качалинского сельского поселения



Условные обозначения

- Границы сельских поселений
- Граница природного парка "Донской"
- ▲ Зелёные стоянки
- Автомобильные дороги регионального и муниципального значения (асфальтовые)
- Маршруты, разрешённые для передвижения автотранспортных средств по территории природного парка

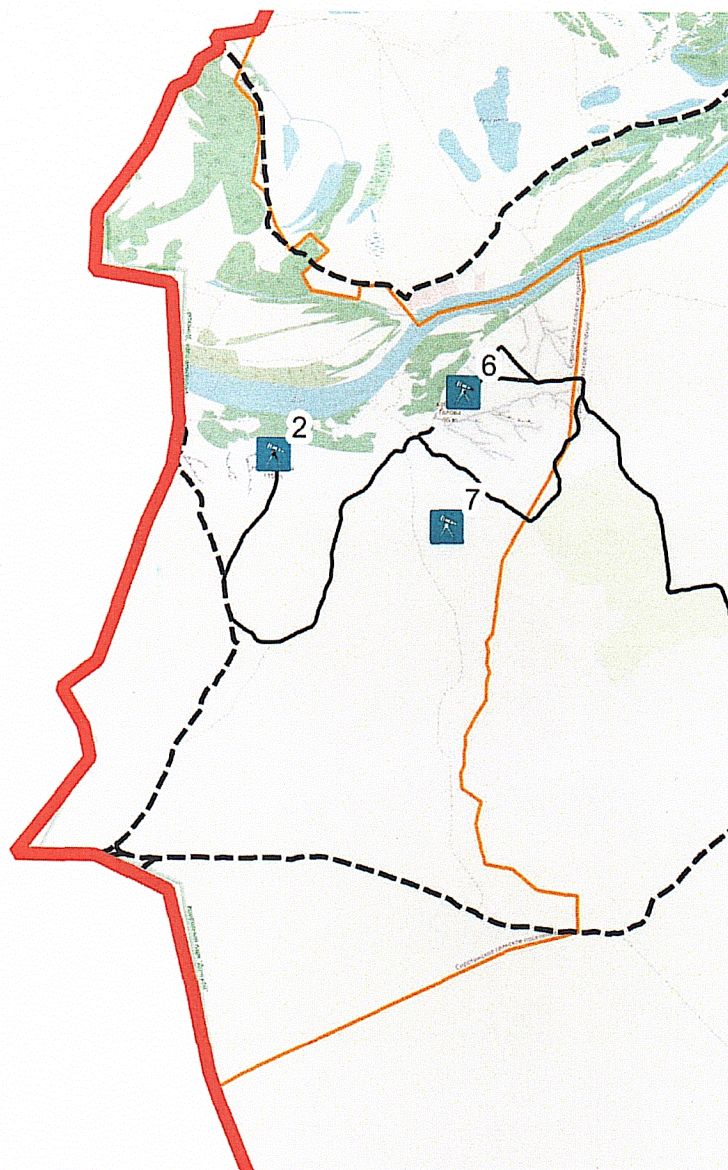

Картосхема "Маршруты передвижения автомобильного транспорта к объектам рекреации и места для стоянки автомобильного транспорта по территории природного парка "Донской" в границах Иловлинского муниципального района Краснодарского сельского поселения




Условные обозначения

- Границы сельских поселений
- ▭ Граница природного парка "Донской"
- 🏠 Базы отдыха
- 🌳 Зелёные стоянки
- ══ Автомобильные дороги регионального и муниципального значения (асфальтовые)
- - - Автомобильные дороги регионального и муниципального значения (грунтовые)
- Маршруты, разрешённые для передвижения автотранспортных средств по территории природного парка

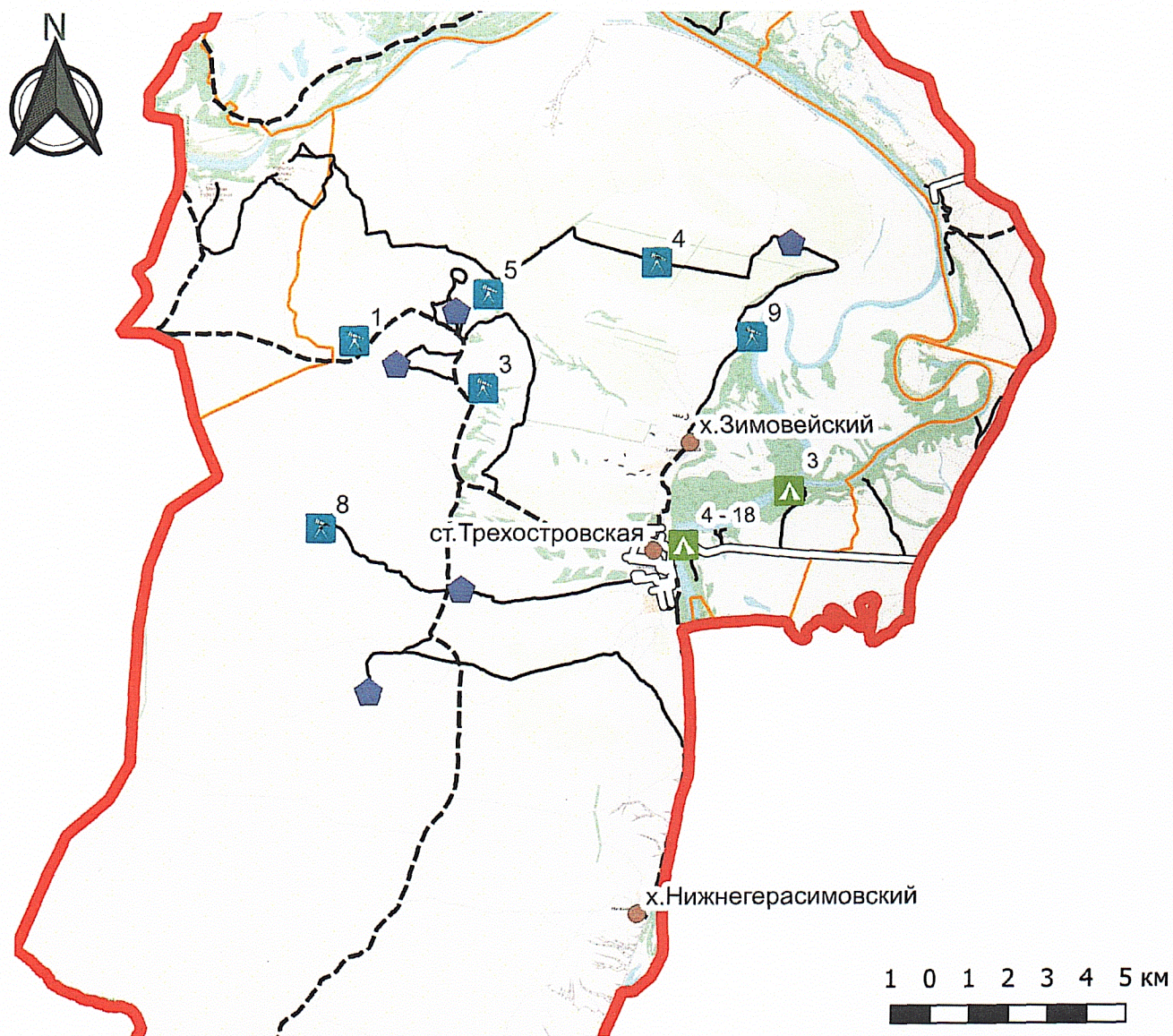
Картосхема "Маршруты передвижения автомобильного транспорта к объектам рекреации и места для стоянки автомобильного транспорта по территории природного парка "Донской" в границах Иловлинского муниципального района Сиротинского сельского поселения



Условные обозначения

- Границы сельских поселений
- Граница природного парка "Донской"
-  Смотровые площадки
- Автомобильные дороги регионального и муниципального значения (грунтовые)
- Маршруты, разрешённые для передвижения автотранспортных средств по территории природного парка

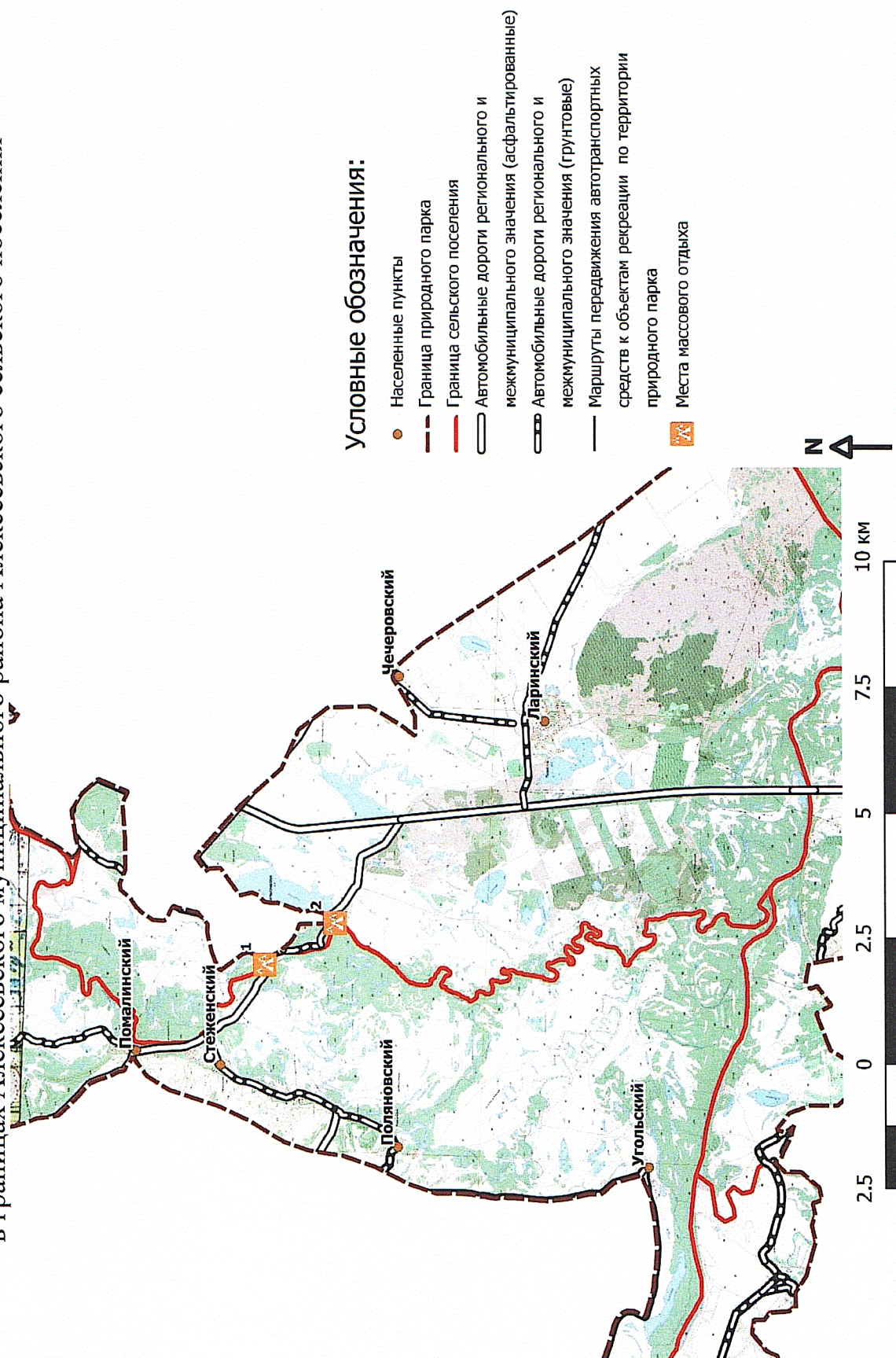
Картограмма "Маршруты передвижения автомобильного транспорта к объектам рекреации и места для стоянки автомобильного транспорта по территории природного парка "Донской" в границах Иловлинского муниципального района Трёхостровского сельского поселения



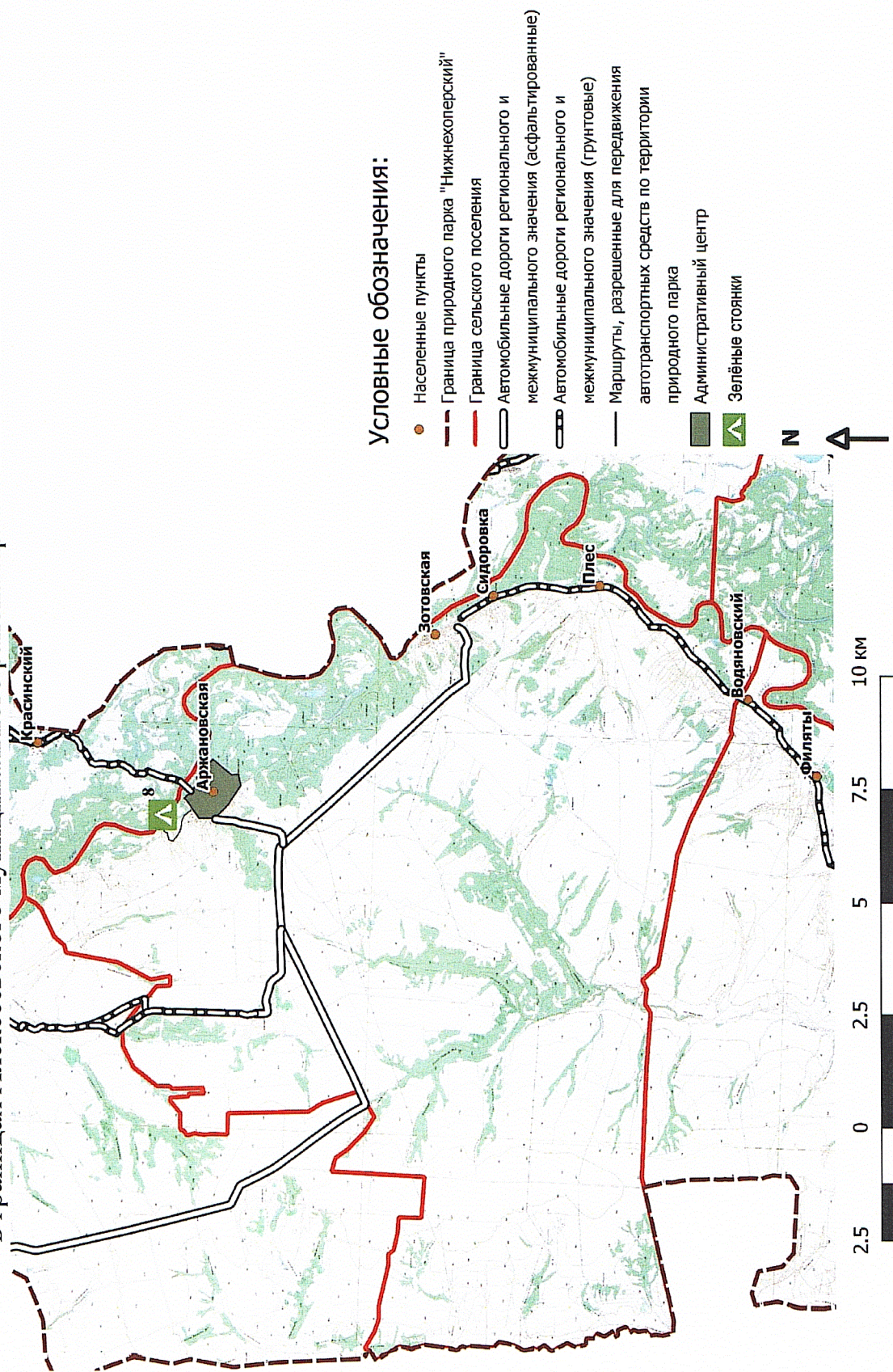
Условные обозначения

- Границы сельских поселений
- Граница природного парка "Донской"
- Населённые пункты
- Зелёные стоянки
- Родники
- Автомобильные дороги регионального и муниципального значения (асфальтовые)
- - - Автомобильные дороги регионального и муниципального значения (грунтовые)
- Маршруты, разрешённые для передвижения автотранспортных средств по территории природного парка

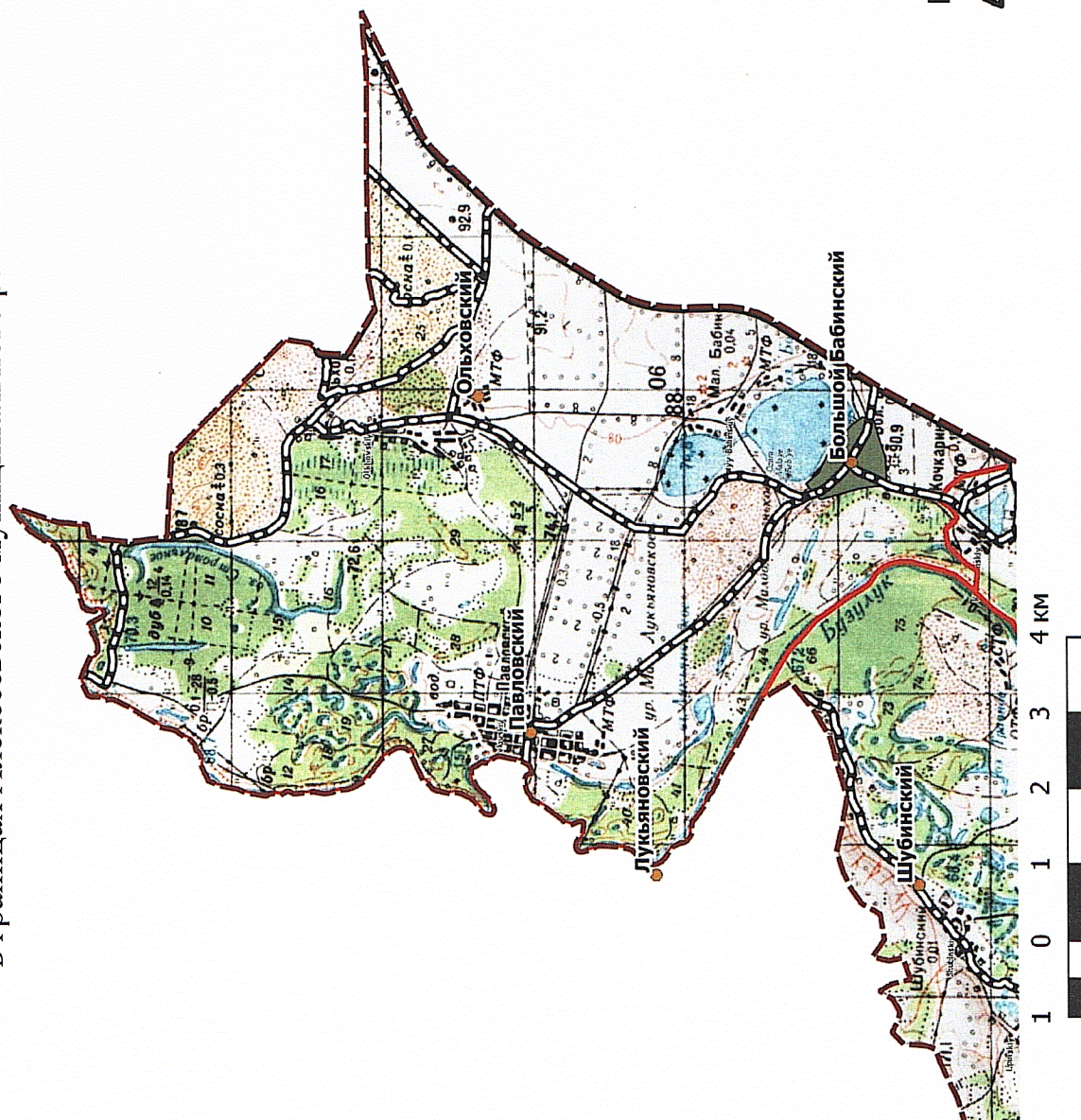
Картохема "Маршруты передвижения автомобильного транспорта к объектам рекреации и места для стоянки автомобильного транспорта по территории природного парка "Нижнехоперский" в границах Алексеевского муниципального района Алексеевского сельского поселения"



Картохема "Маршруты передвижения автомобильного транспорта к объектам рекреации и места для стоянки автомобильного транспорта по территории природного парка "Нижнехоперский" в границах Алексеевского муниципального района Архановского сельского поселения"



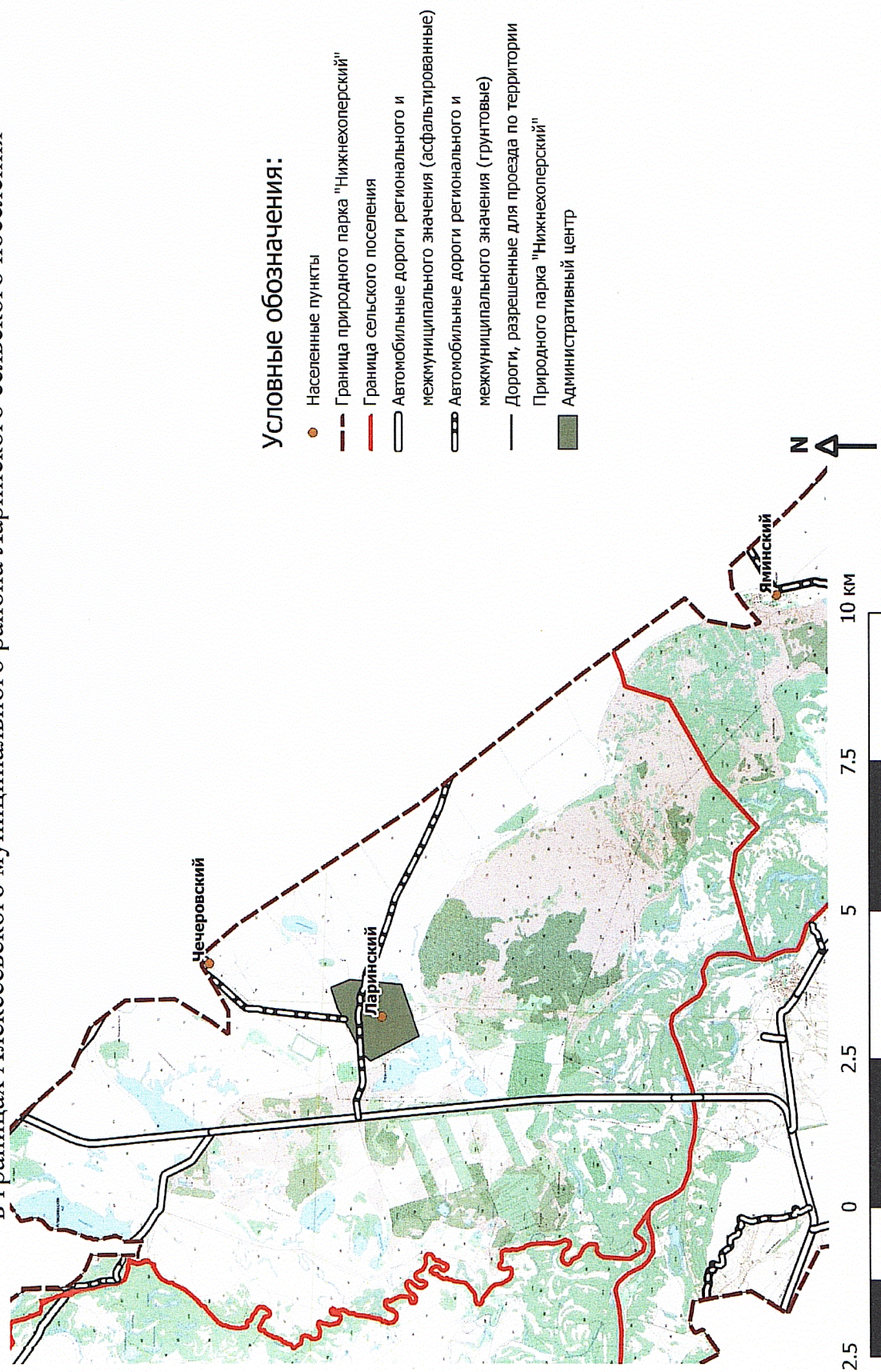
Картосхема "Маршруты передвижения автомобильного транспорта к объектам рекреации и места для стоянки автомобильного транспорта по территории природного парка "Нижнехоперский" в границах Алексеевского муниципального района Большенебабинского сельского поселения"



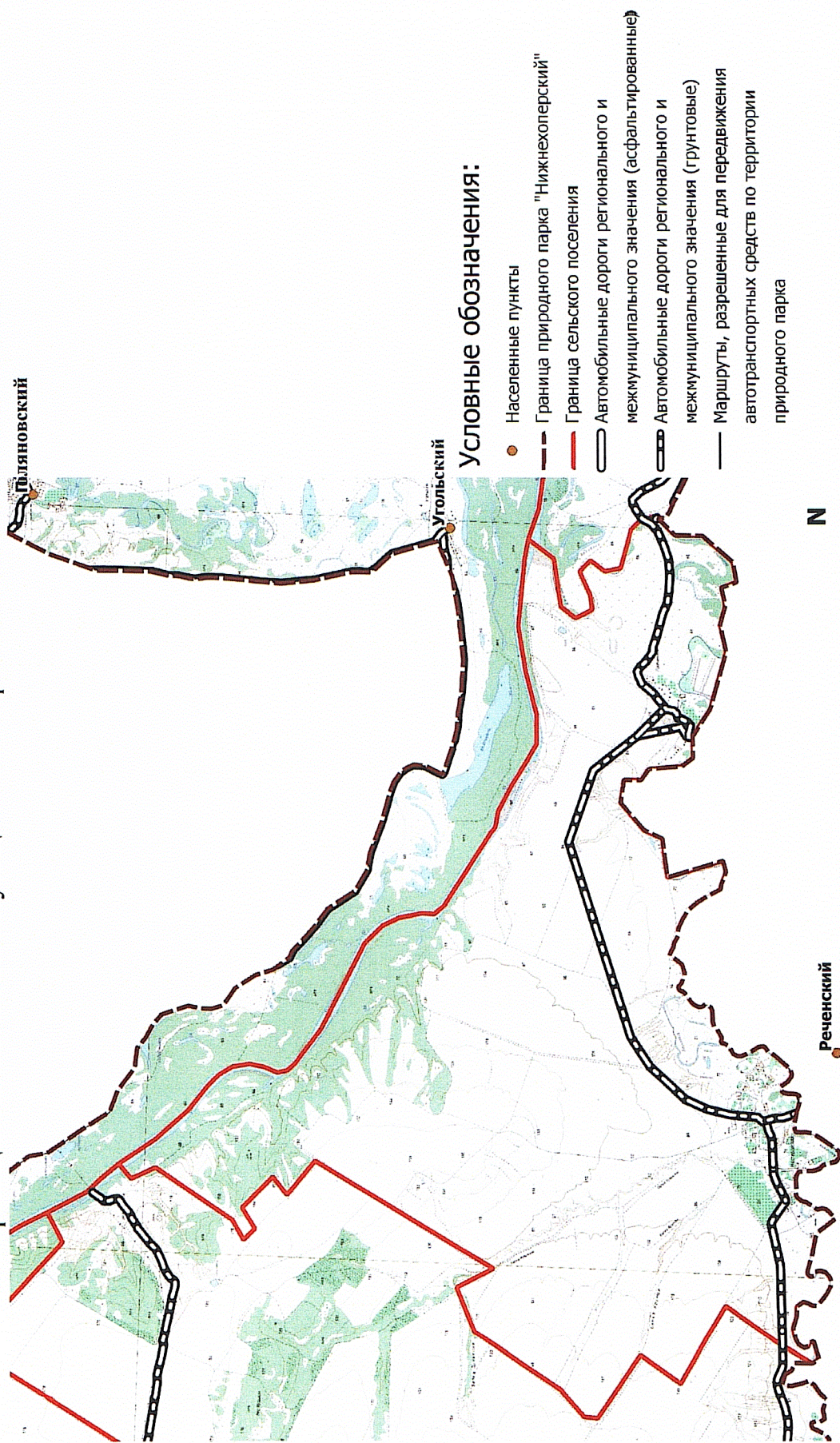
Условные обозначения:

- Населенные пункты
- Граница природного парка
- Граница сельского поселения
- Автомобильные дороги регионального и межмуниципального значения (асфальтированные)
- Автомобильные дороги регионального и межмуниципального значения (грунтовые)
- Маршруты передвижения автотранспортных средств к объектам рекреации по территории природного парка
- Административный центр

Картосхема "Маршруты передвижения автомобильного транспорта к объектам рекреации и места для стоянки автомобильного транспорта по территории природного парка "Нижнехоперский" в границах Алексеевского муниципального района Ларинского сельского поселения"



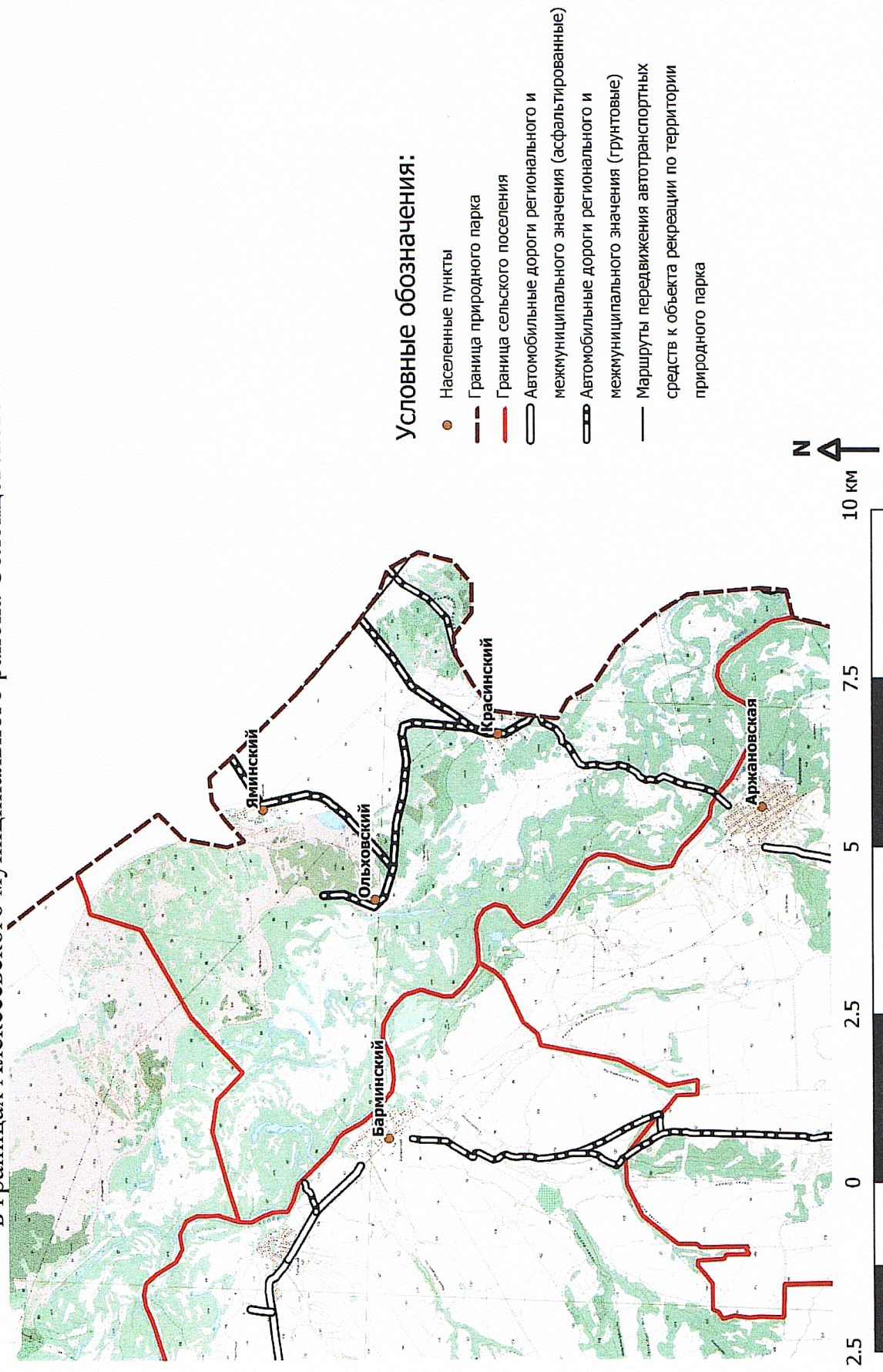
Картосхема "Маршруты передвижения автомобильного транспорта к объектам рекреации и места для стоянки автомобильного транспорта по территории природного парка "Нижнехоперский" в границах Алексеевского муниципального района Реченского сельского поселения"



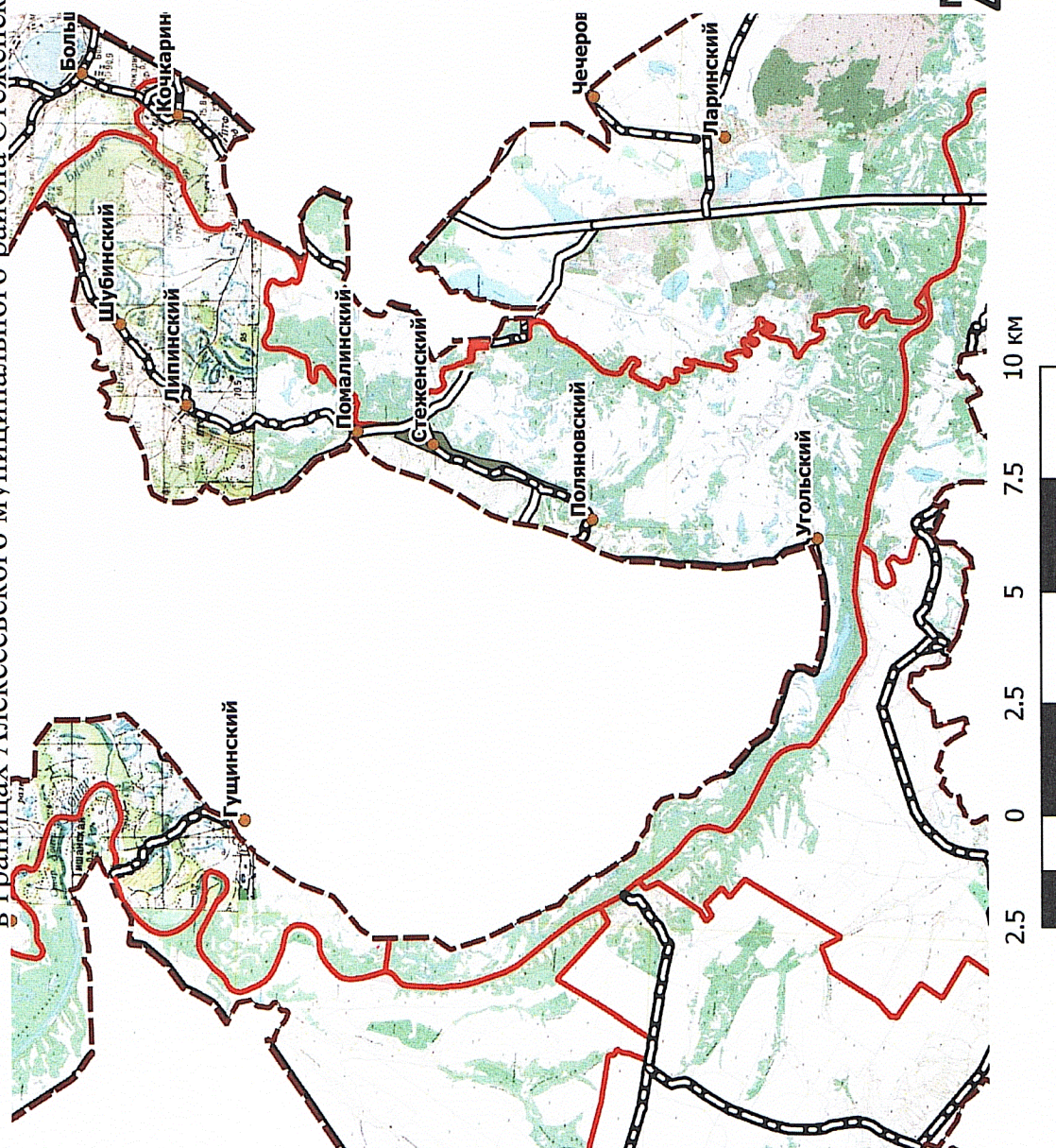
Картосхема "Маршруты передвижения автомобильного транспорта к объектам рекреации и места для стоянки автомобильного транспорта по территории природного парка "Нижнехоперский" в границах Алексеевского муниципального района Смоленского сельского поселения"



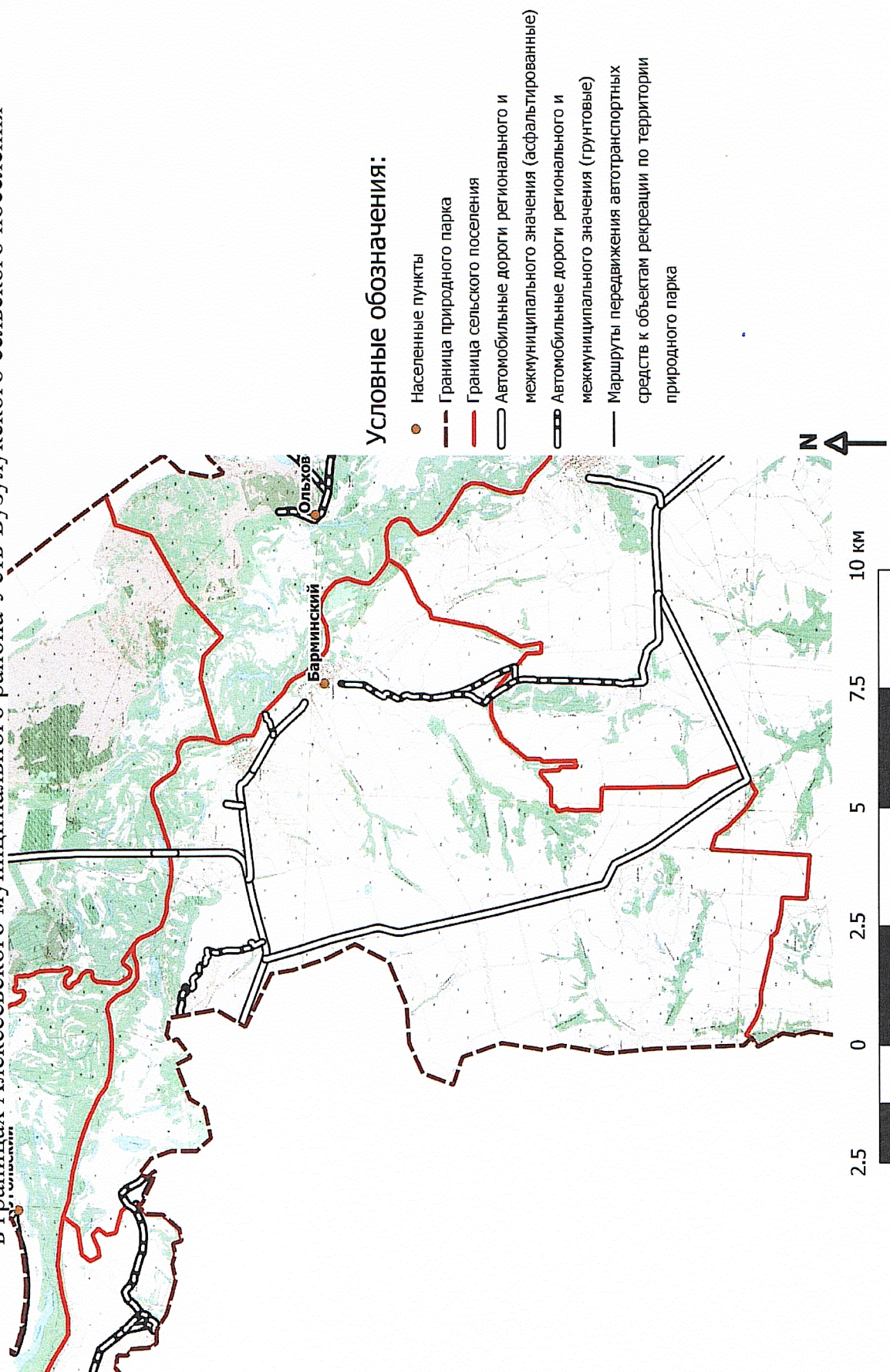
Картохема "Маршруты передвижения автомобильного транспорта к объектам рекреации и места для стоянки автомобильного транспорта по территории природного парка "Нижнехоперский" в границах Алексеевского муниципального района Солонцовского сельского поселения"



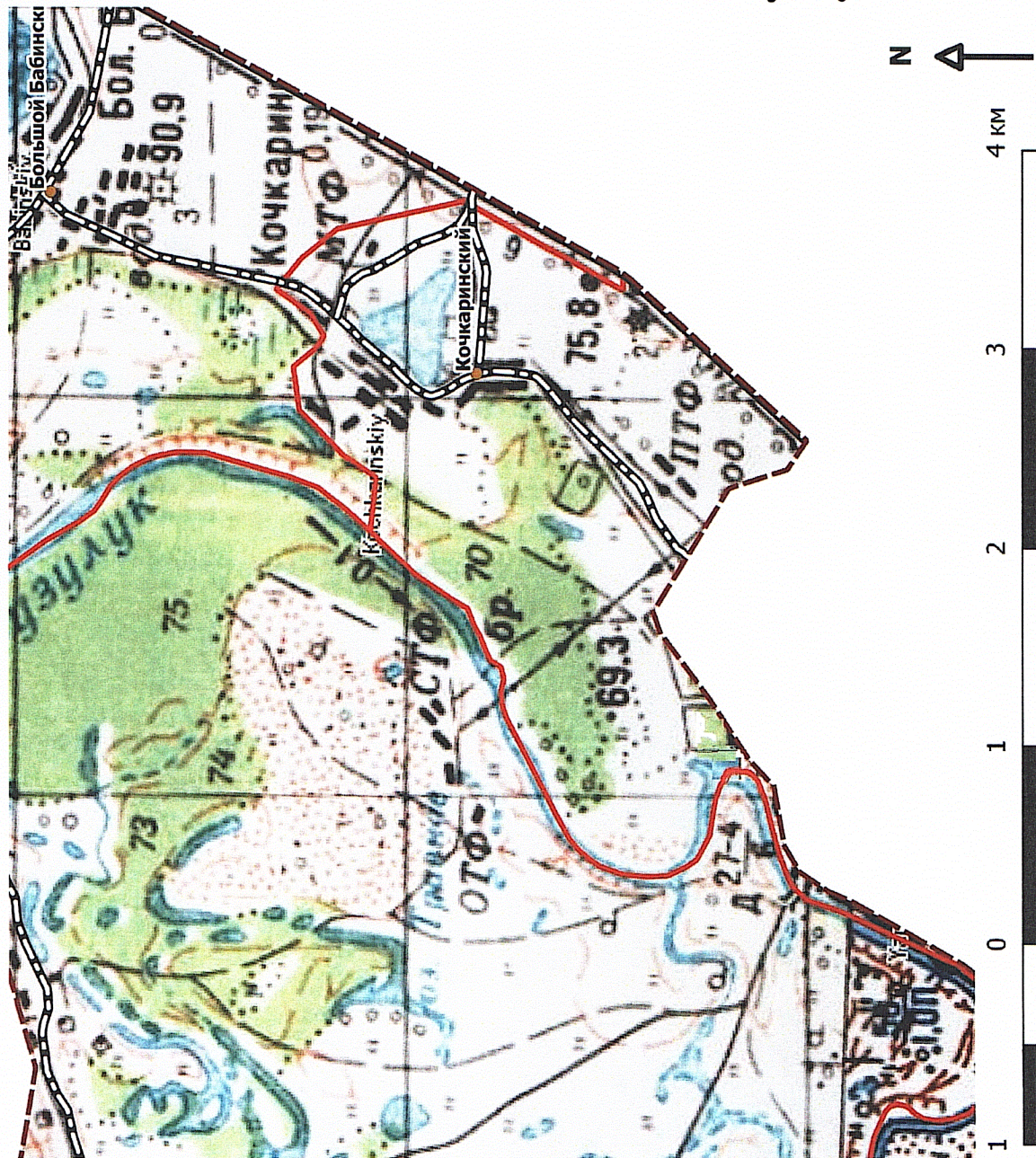
Картосхема "Маршруты передвижения автомобильного транспорта к объектам рекреации и места для стоянки автомобильного транспорта по территории природного парка "Нижнехоперский" в границах Алексеевского муниципального района Стежковского сельского поселения"



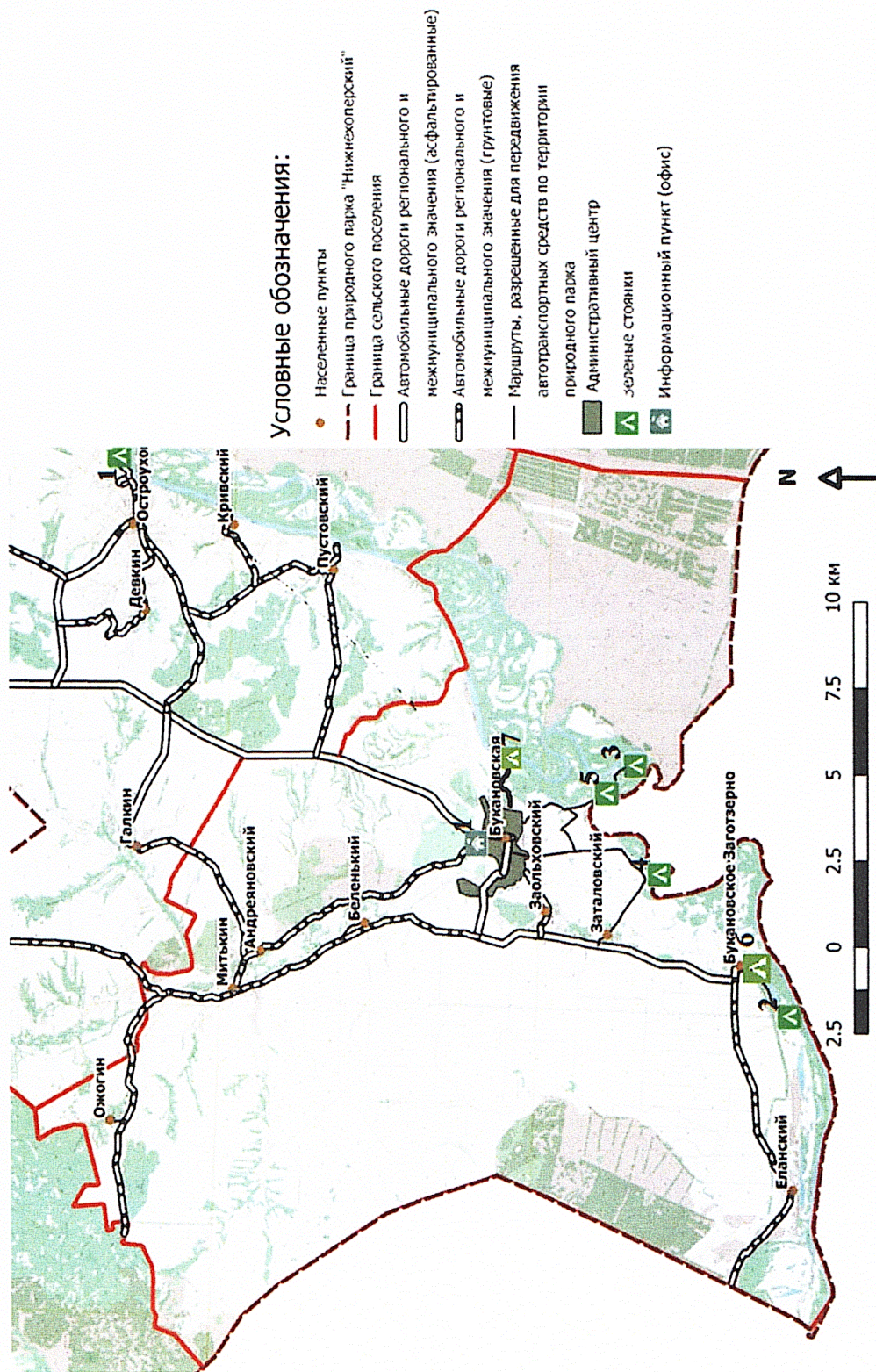
Картосхема "Маршруты передвижения автомобильного транспорта к объектам рекреации и места для стоянки автомобильного транспорта по территории природного парка "Нижнехоперский" в границах Алексеевского муниципального района Усть-Бузулукского сельского поселения"



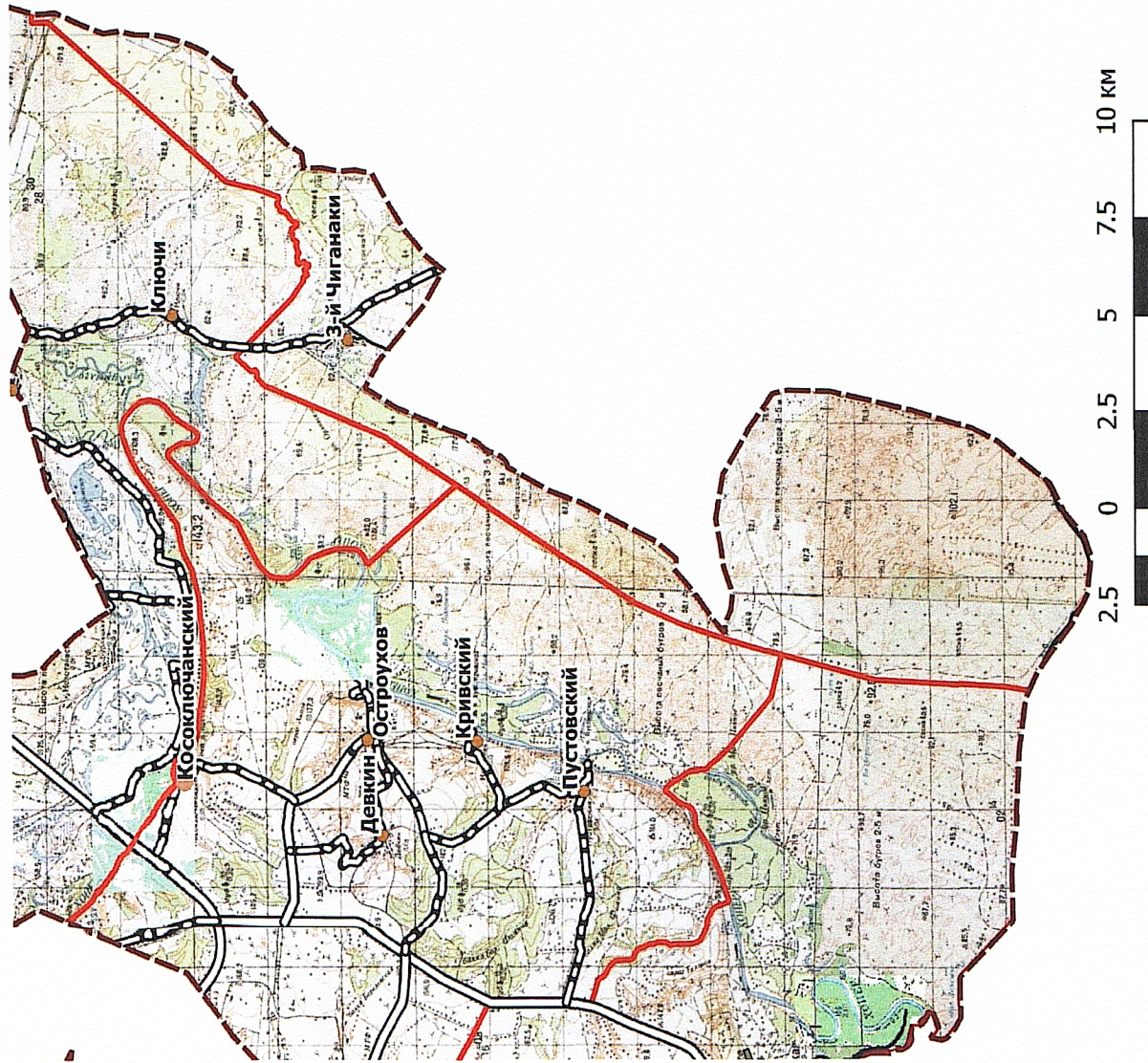
Картосхема "Маршруты передвижения автомобильного транспорта к объектам рекреации и места для стоянки автомобильного транспорта по территории природного парка "Нижнехоперский" в границах Алексеевского муниципального района Яминского сельского поселения"



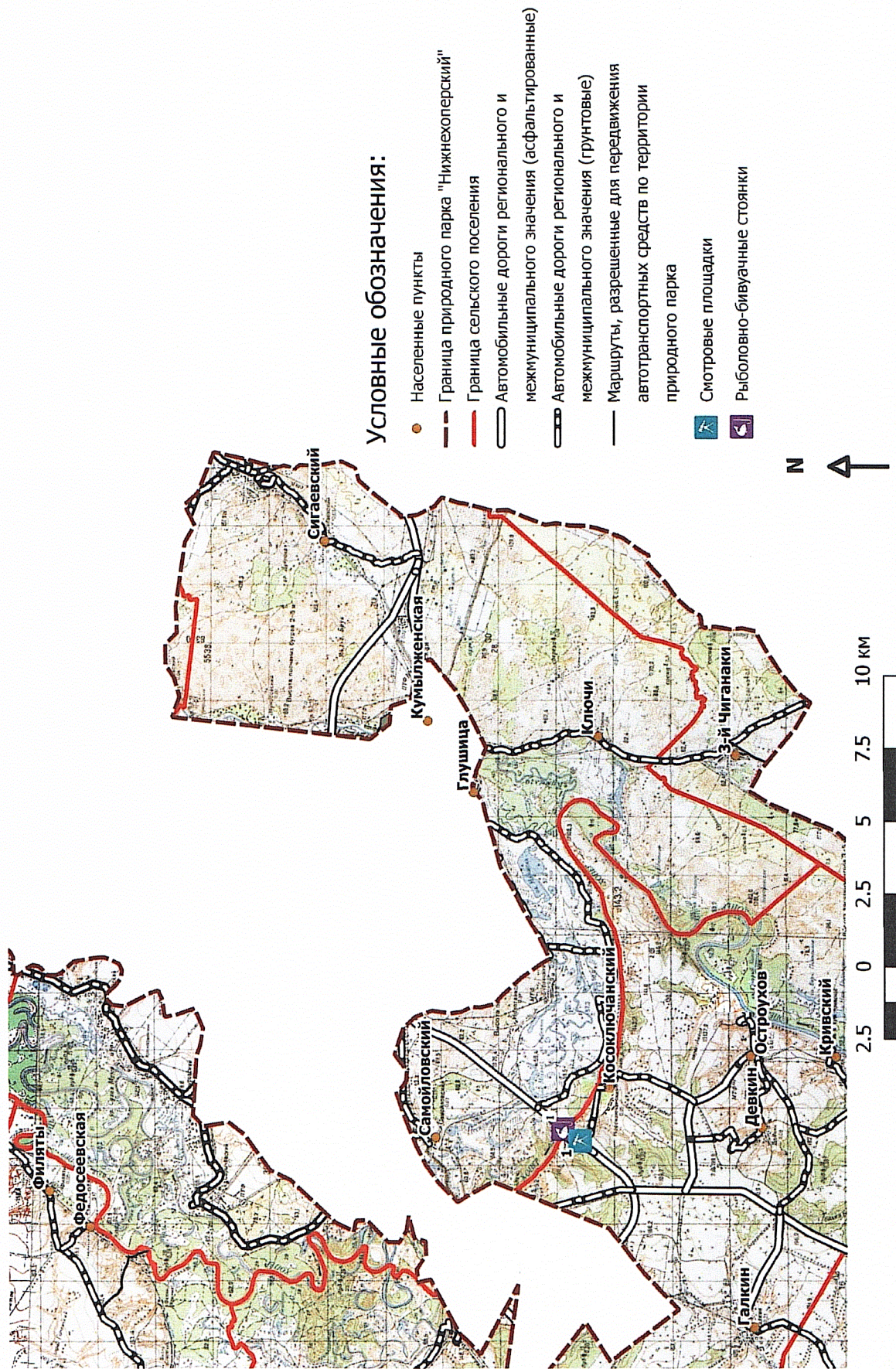
Картосхема "Маршруты передвижения автомобильного транспорта к объектам рекреации и места для стоянки автомобильного транспорта по территории природного парка "Нижнехоперский" в границах Кумылженского муниципального района Буковановского сельского поселения"



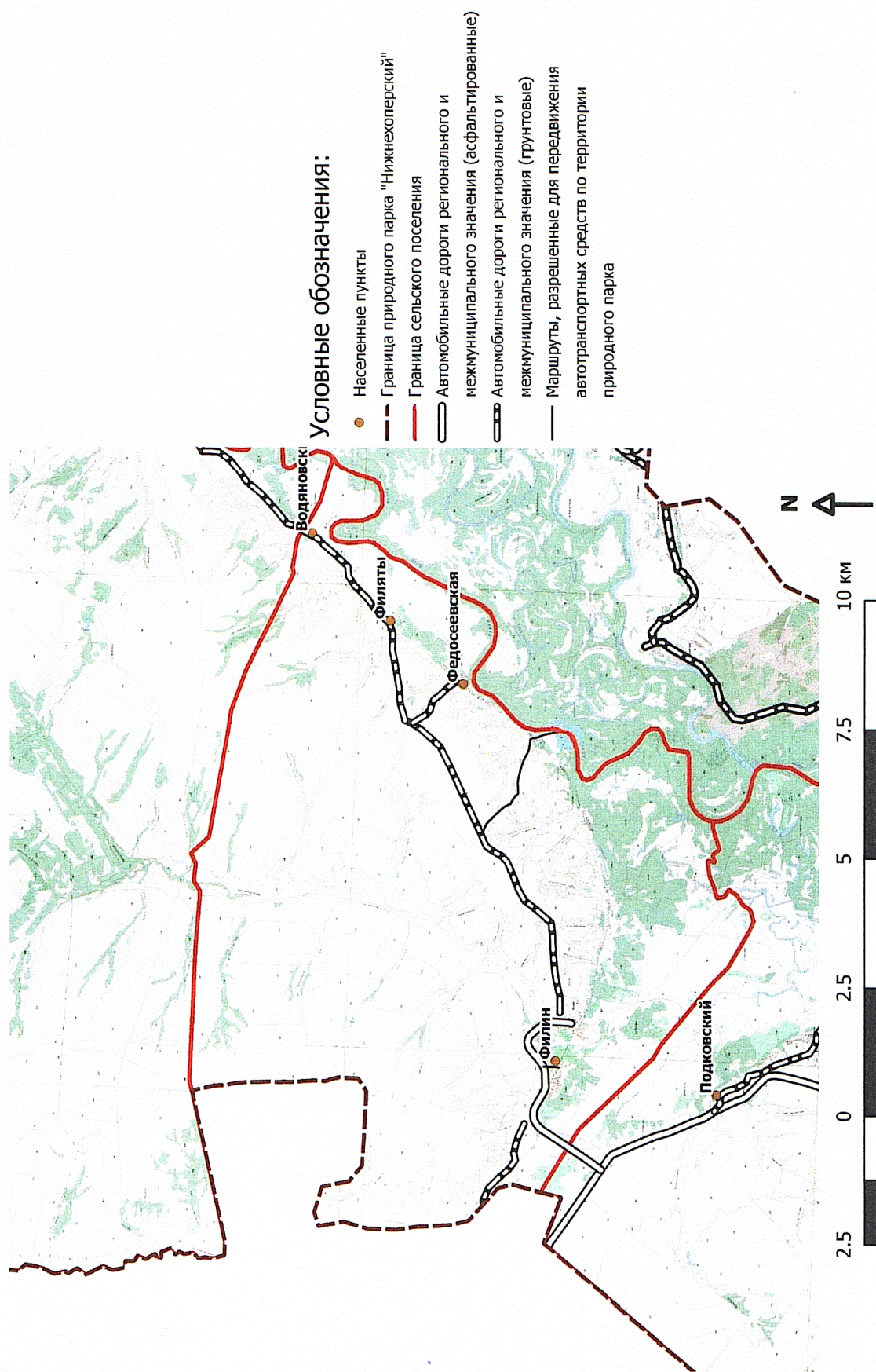
Картохема "Маршруты передвижения автомобильного транспорта к объектам рекреации и места для стоянки автомобильного транспорта по территории природного парка "Нижнехоперский" в границах Кумылженского муниципального района Красноярского сельского поселения"



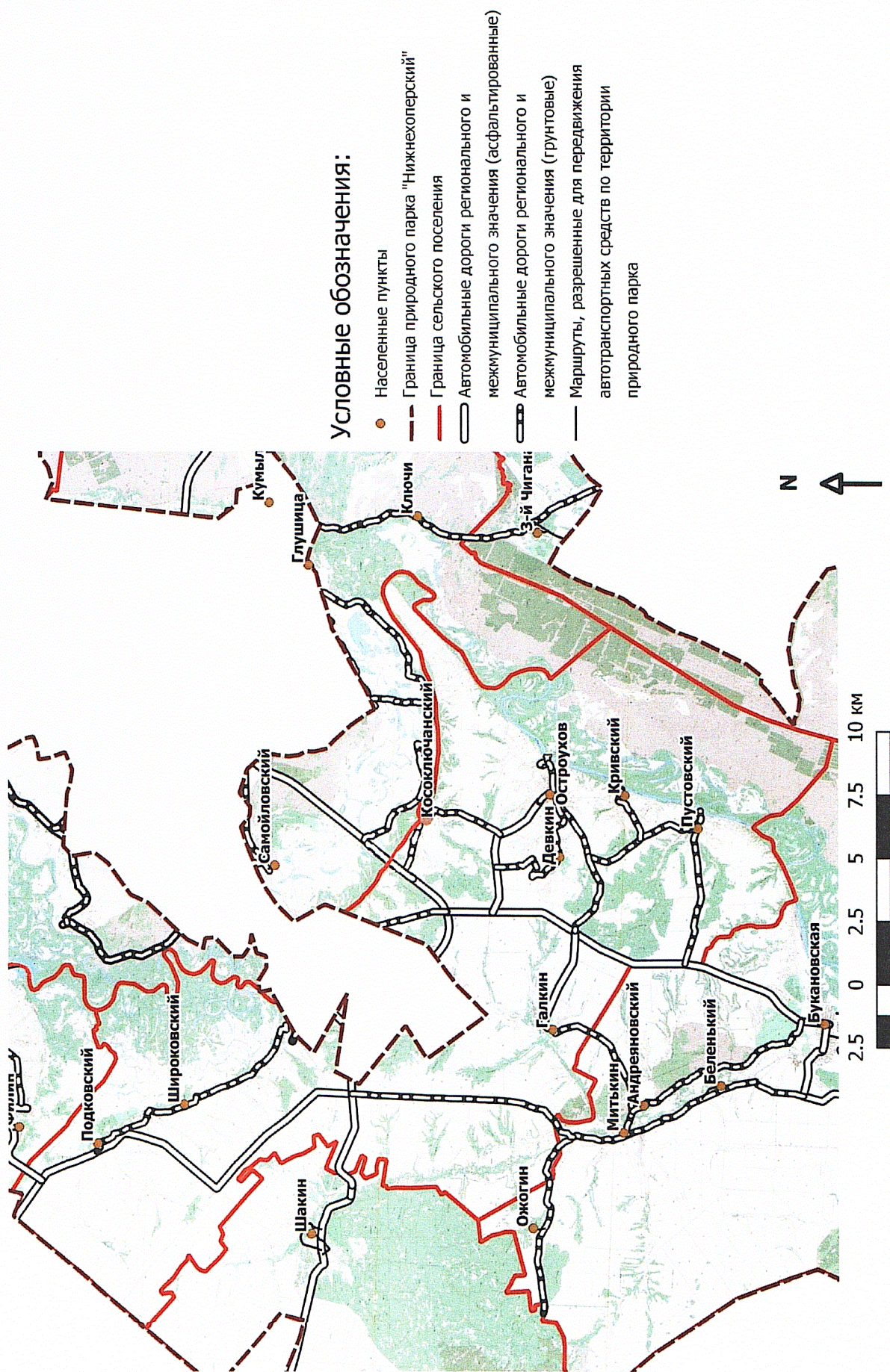
Картохема "Маршруты передвижения автомобильного транспорта к объектам рекреации и места для стоянки автомобильного транспорта по территории природного парка "Нижнехоперский" в границах Кумылженского муниципального района Кумылженского сельского поселения"



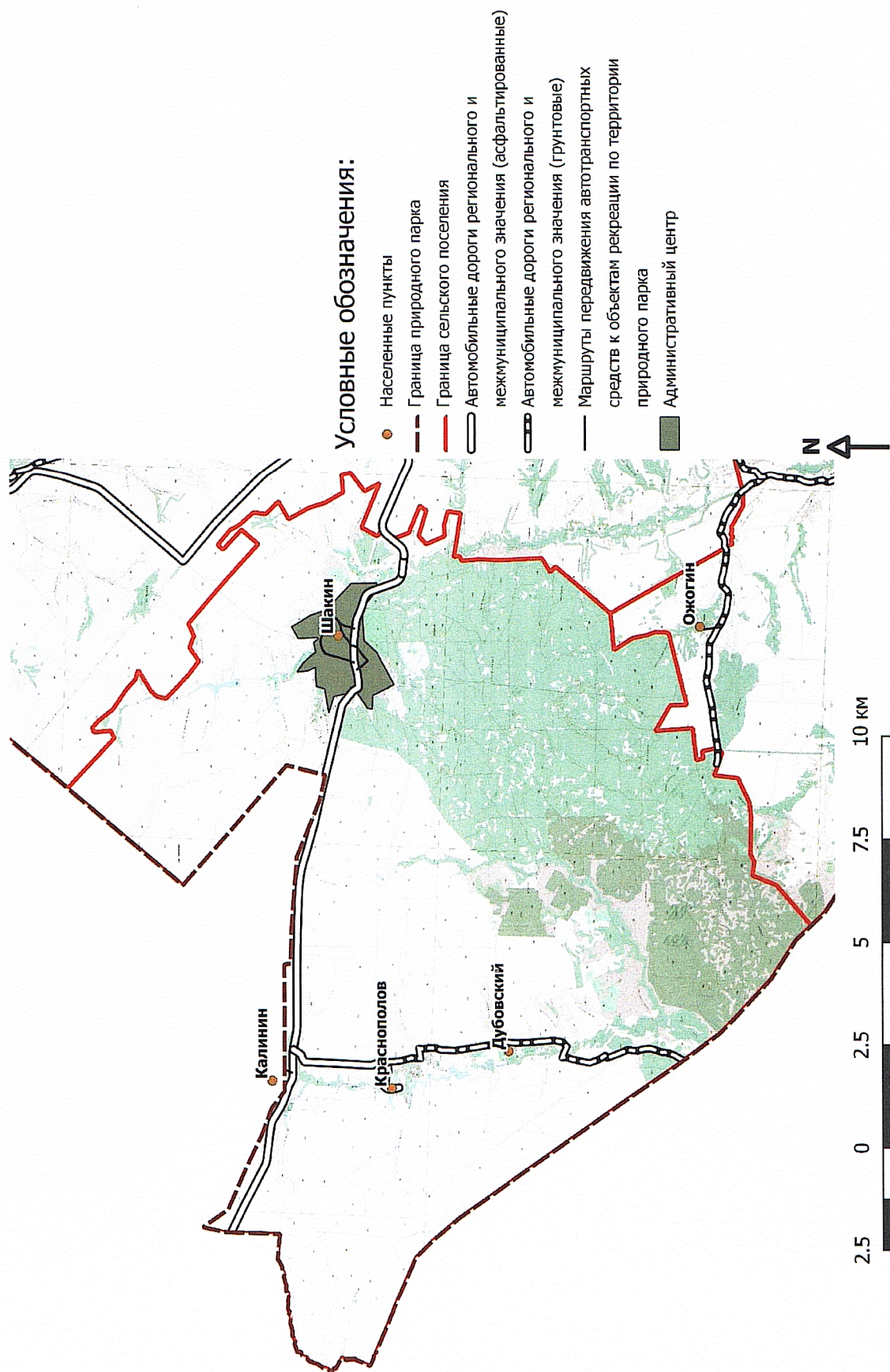
Картосхема "Маршруты передвижения автомобильного транспорта к объектам рекреации и места для стоянки автомобильного транспорта по территории природного парка "Нижнехоперский" в границах Кумылженского муниципального района Поповского сельского поселения"



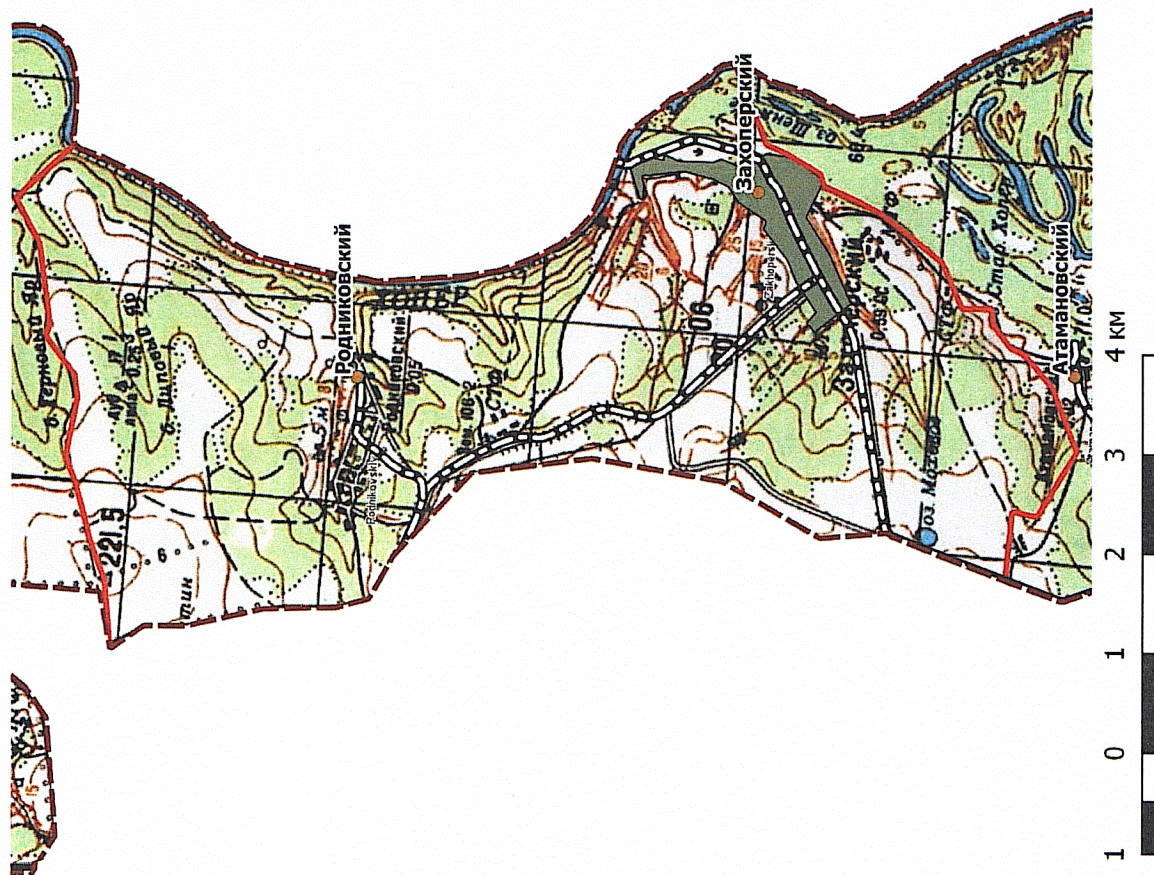
Картосхема "Маршруты передвижения автомобильного транспорта к объектам рекреации и места для стоянки автомобильного транспорта по территории природного парка "Нижнехоперский" в границах Кумылженского муниципального района Сладцевского сельского поселения"



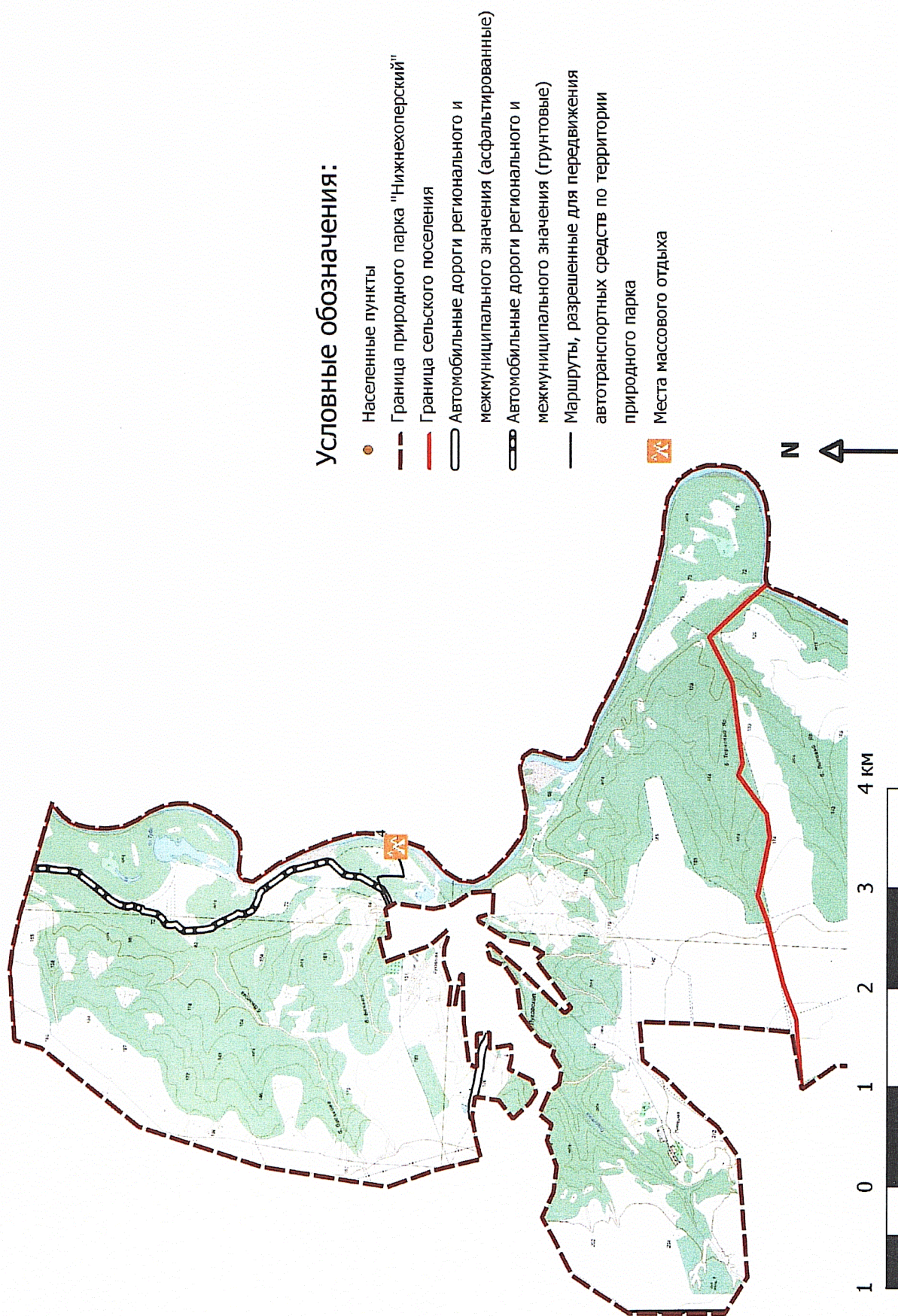
Картосхема "Маршруты передвижения автомобильного транспорта к объектам рекреации и места для стоянки автомобильного транспорта по территории природного парка "Нижнехоперский" в границах Кумылженского муниципального района Шакинского сельского поселения"



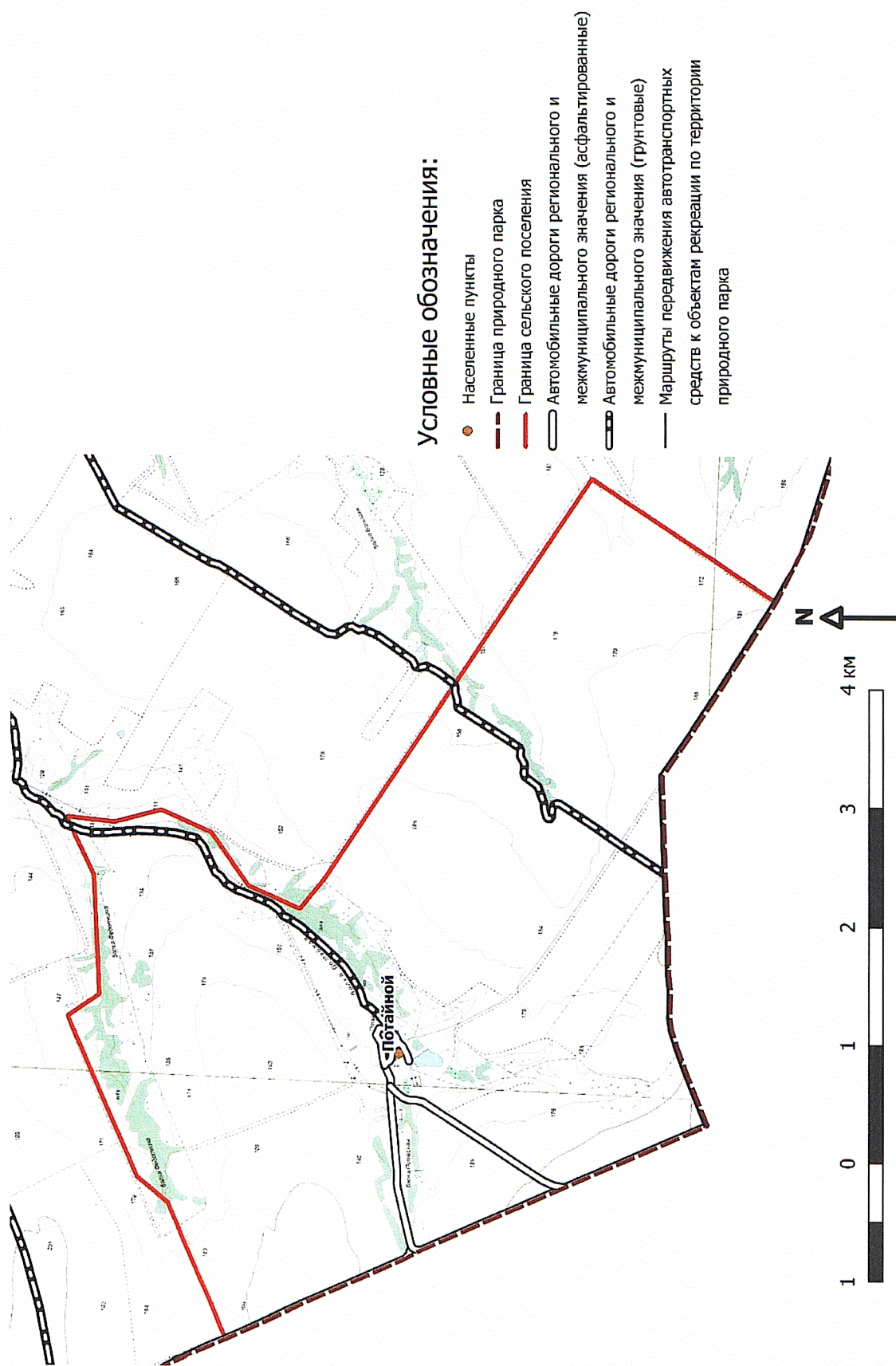
Картосхема "Маршруты передвижения автомобильного транспорта к объектам рекреации и места для стоянки автомобильного транспорта по территории природного парка "Нижнехоперский" в границах Нехаевского муниципального района Захоперского сельского поселения"



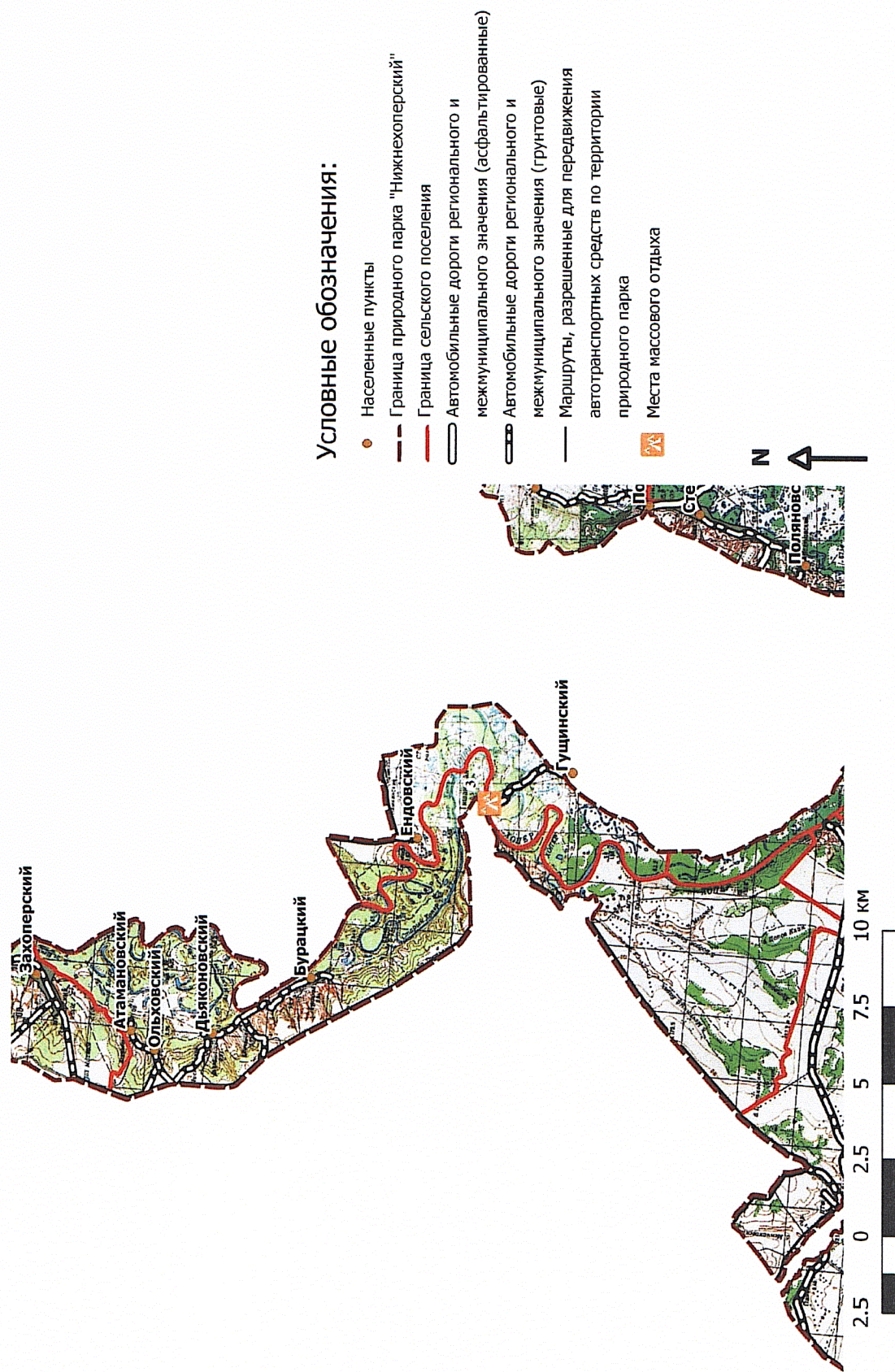
Картосхема "Маршруты передвижения автомобильного транспорта к объектам рекреации и места для стоянки автомобильного транспорта по территории природного парка "Нижнехоперский" в границах Нехаевского муниципального района Луковского сельского поселения"



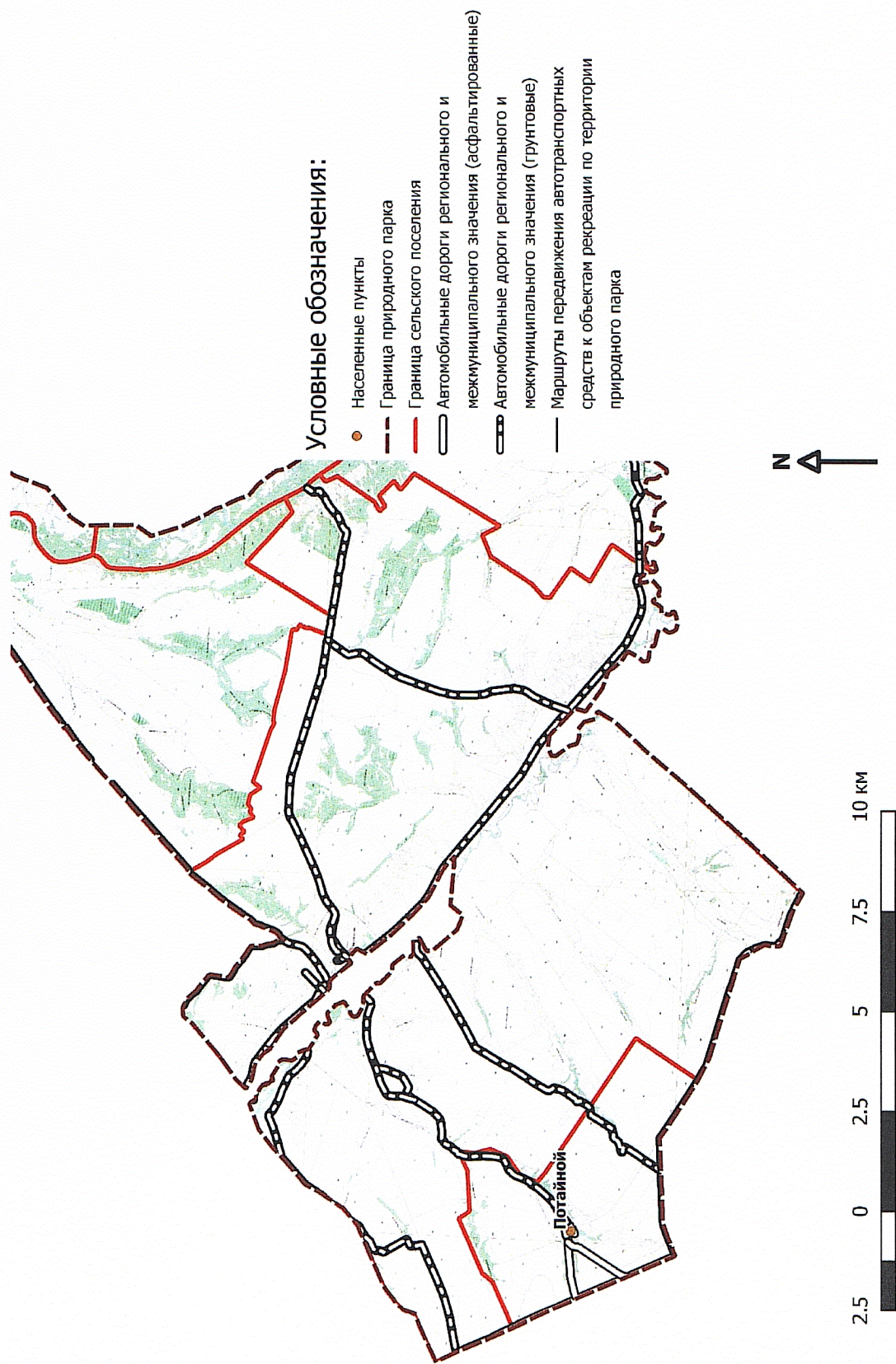
Картохема "Маршруты передвижения автомобильного транспорта к объектам рекреации и места для стоянки автомобильного транспорта по территории природного парка "Нижнехоперский" в границах Нехаевского муниципального района Родничковского сельского поселения"



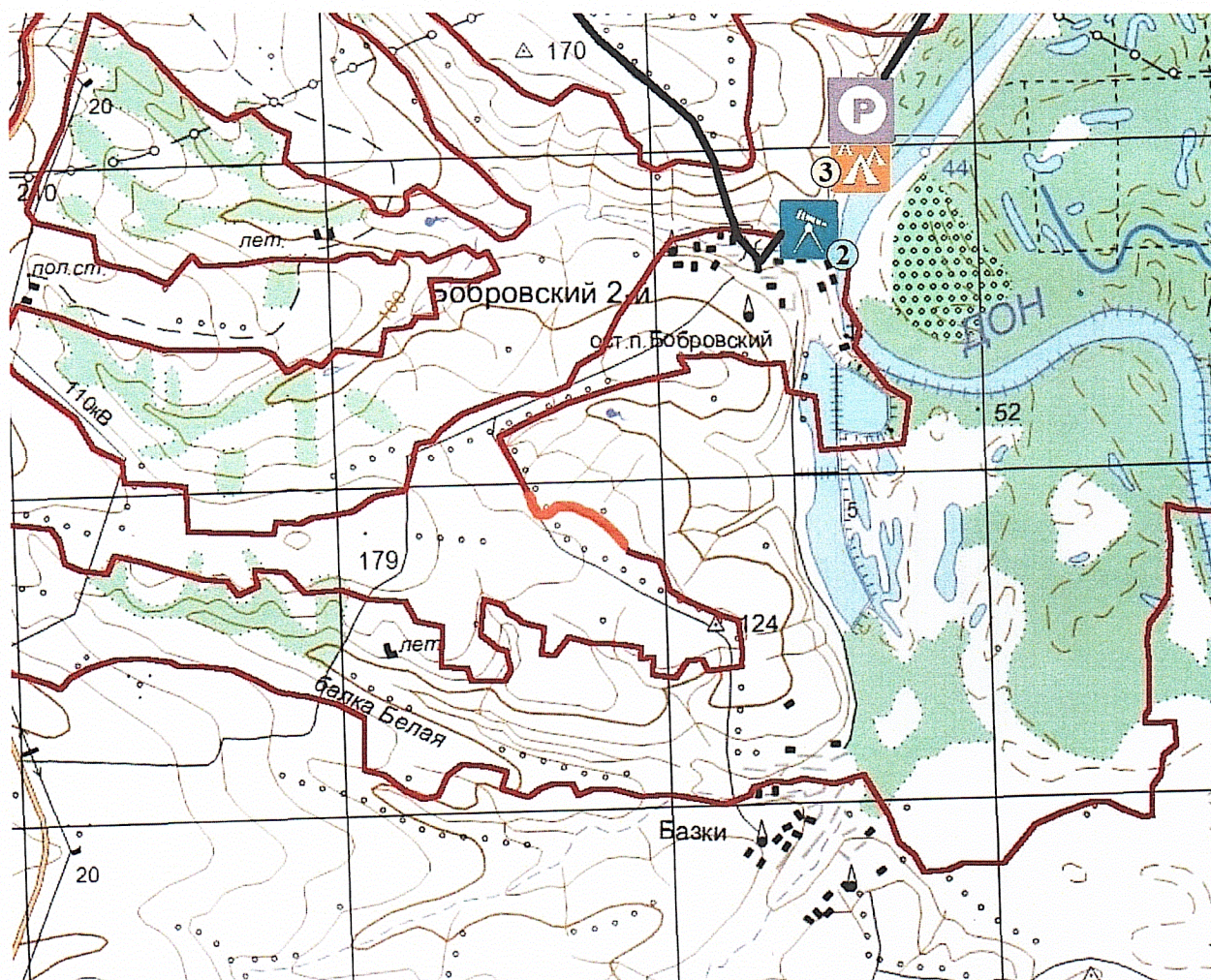
Картосхема "Маршруты передвижения автомобильного транспорта к объектам рекреации и места для стоянки автомобильного транспорта по территории природного парка "Нижнехоперский" в границах Нехаевского муниципального района Тишанского сельского поселения"








Картосхема "Маршруты передвижения автомобильного транспорта к объектам рекреации и места для стоянки автомобильного транспорта по территории природного парка "Нижнехоперский" в границах Нехаевского муниципального района Упорниковского сельского поселения"



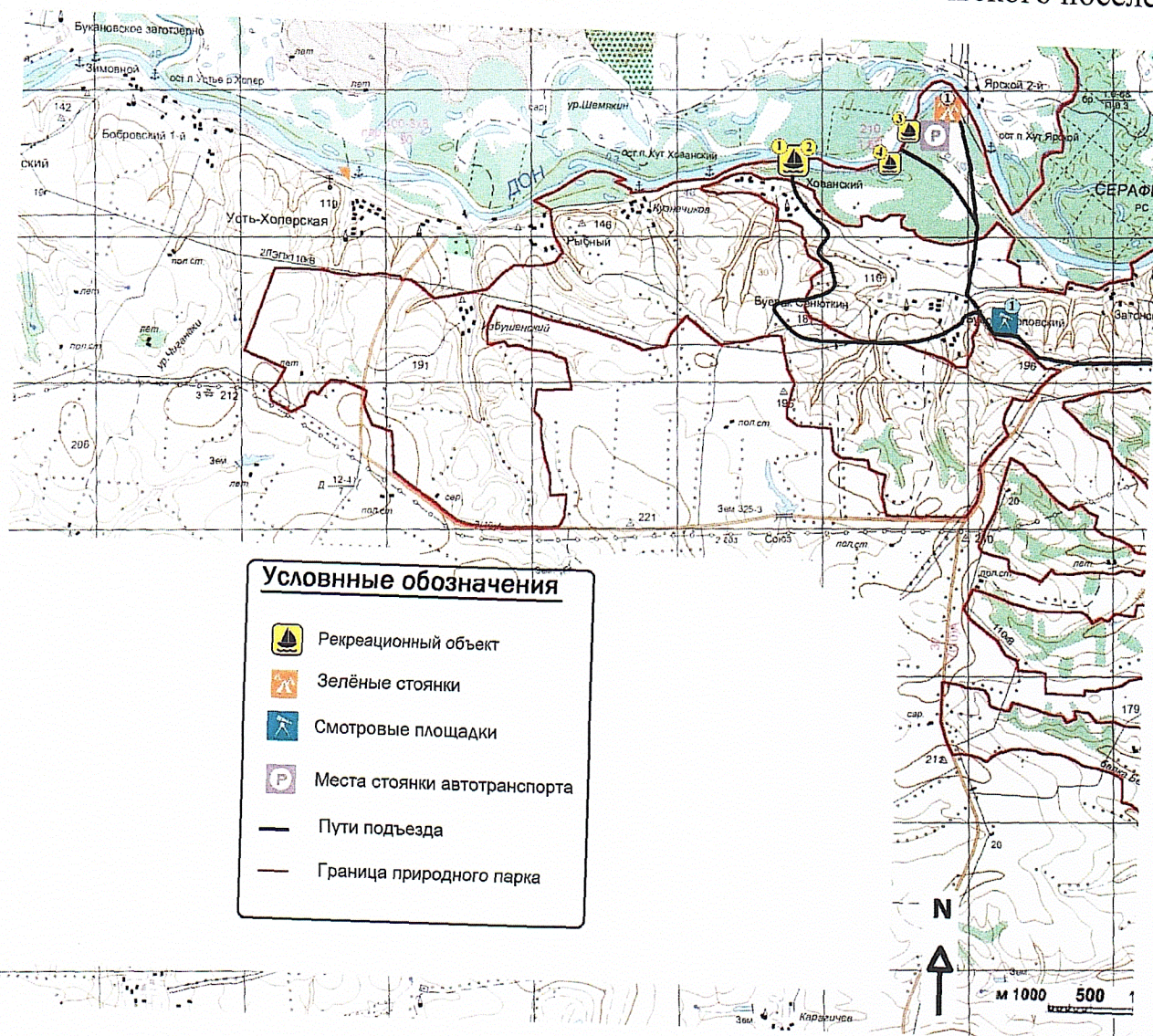
Картосхема "Маршруты передвижения автомобильного транспорта к объектам рекреации и места для стоянки автомобильного транспорта по территории природного парка "Усть-Медведицкий" в границах Серафимовичского муниципального района Бобровского сельского поселения"



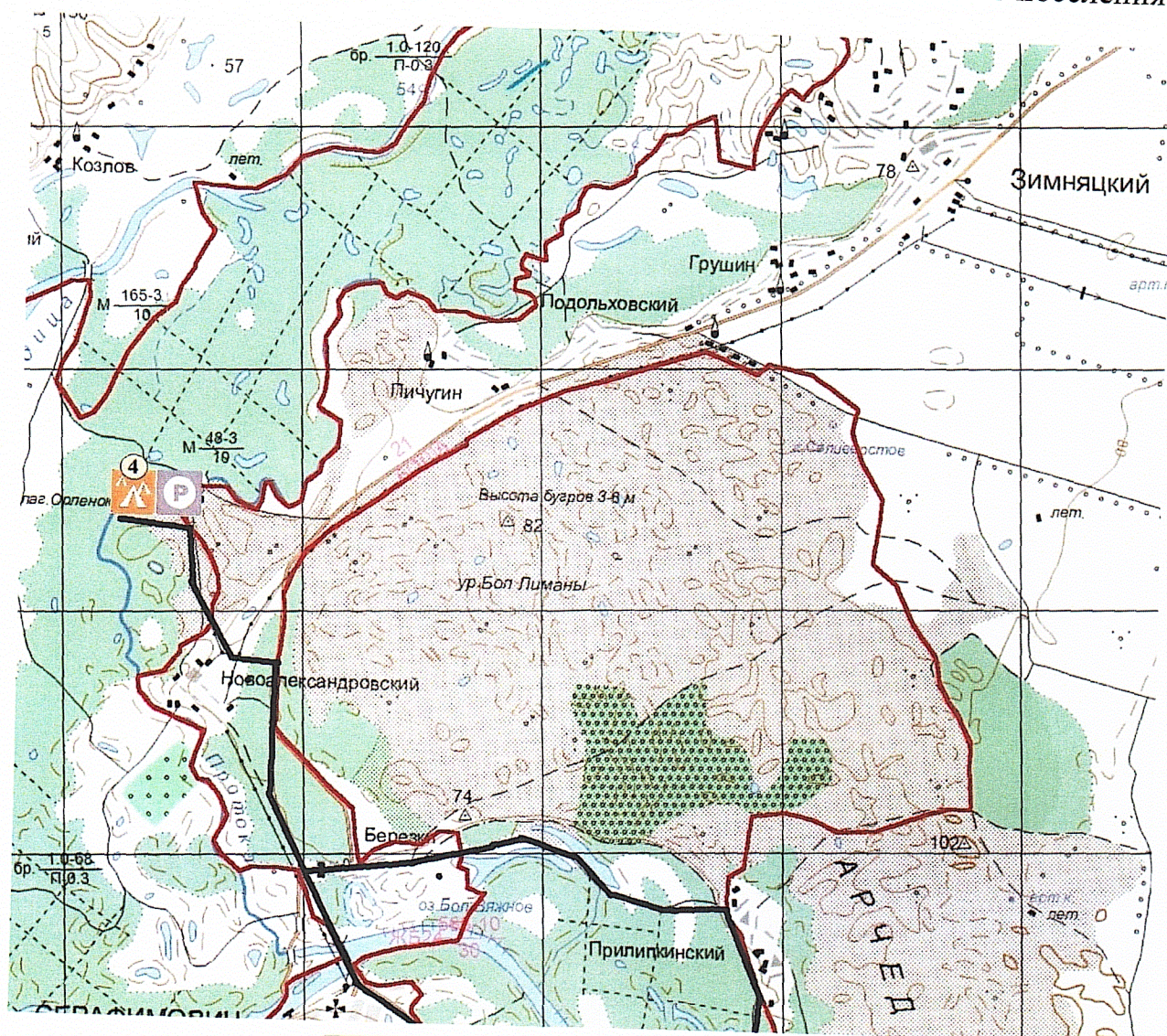
Условные обозначения

-  Зелёные стоянки
-  Смотровые площадки
-  Места стоянки автотранспорта
-  Пути подъезда
-  Граница природного парка





Картосхема "Маршруты передвижения автомобильного транспорта к объектам рекреации и места для стоянки автомобильного транспорта по территории природного парка "Усть-Медведицкий" в границах Серафимовичского муниципального района Буерак-Поповского сельского поселения"



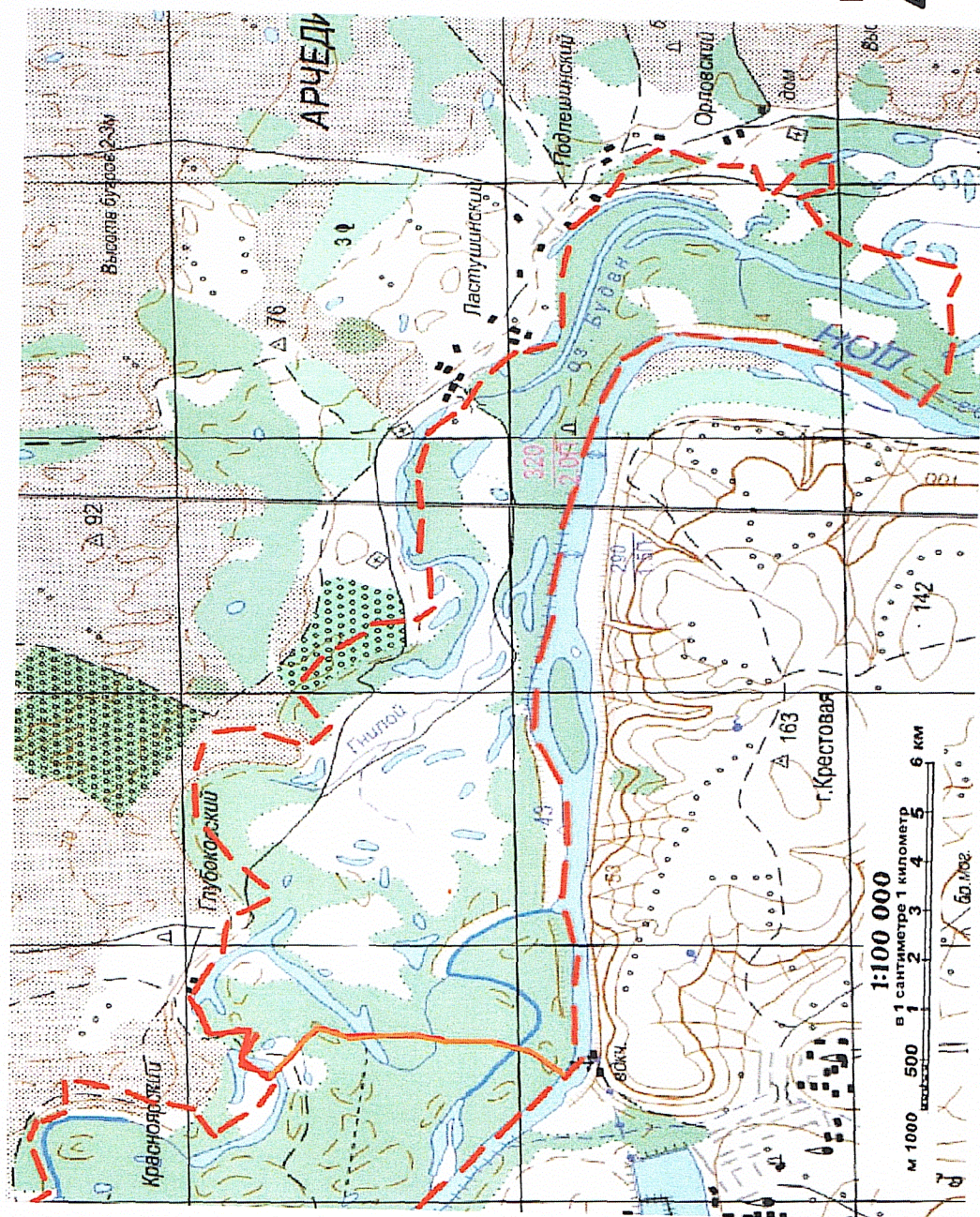
Картосхема "Маршруты передвижения автомобильного транспорта к объектам рекреации и места для стоянки автомобильного транспорта по территории природного парка "Усть-Медведицкий" в границах Серафимовичского муниципального района Зимняцкого сельского поселения"



Условные обозначения

-  Зелёные стоянки
-  Места стоянки автотранспорта
-  Пути подъезда
-  Граница природного парка

Картограмма "Маршруты передвижения автомобильного транспорта к объектам рекреации и места для стоянки автомобильного транспорта по территории природного парка "Усть-Медведицкий" в границах Серафимовичского муниципального района Клетско-Почтовского сельского поселения"









Условные обозначения:

- Граница природного парка "Усть-Медведицкий"
- Граница сельского поселения
- Автомобильные дороги регионального и межмуниципального значения (асфальтированные и неасфальтированные)
- Автомобильные дороги регионального и межмуниципального значения (грунтовые)
- Маршруты передвижения автотранспортных средств к объектам рекреации по территории природного парка
- Зелёные стоянки
- Базы отдыха
- Смотровые площадки
- Рыболовно-бивачные рекреации

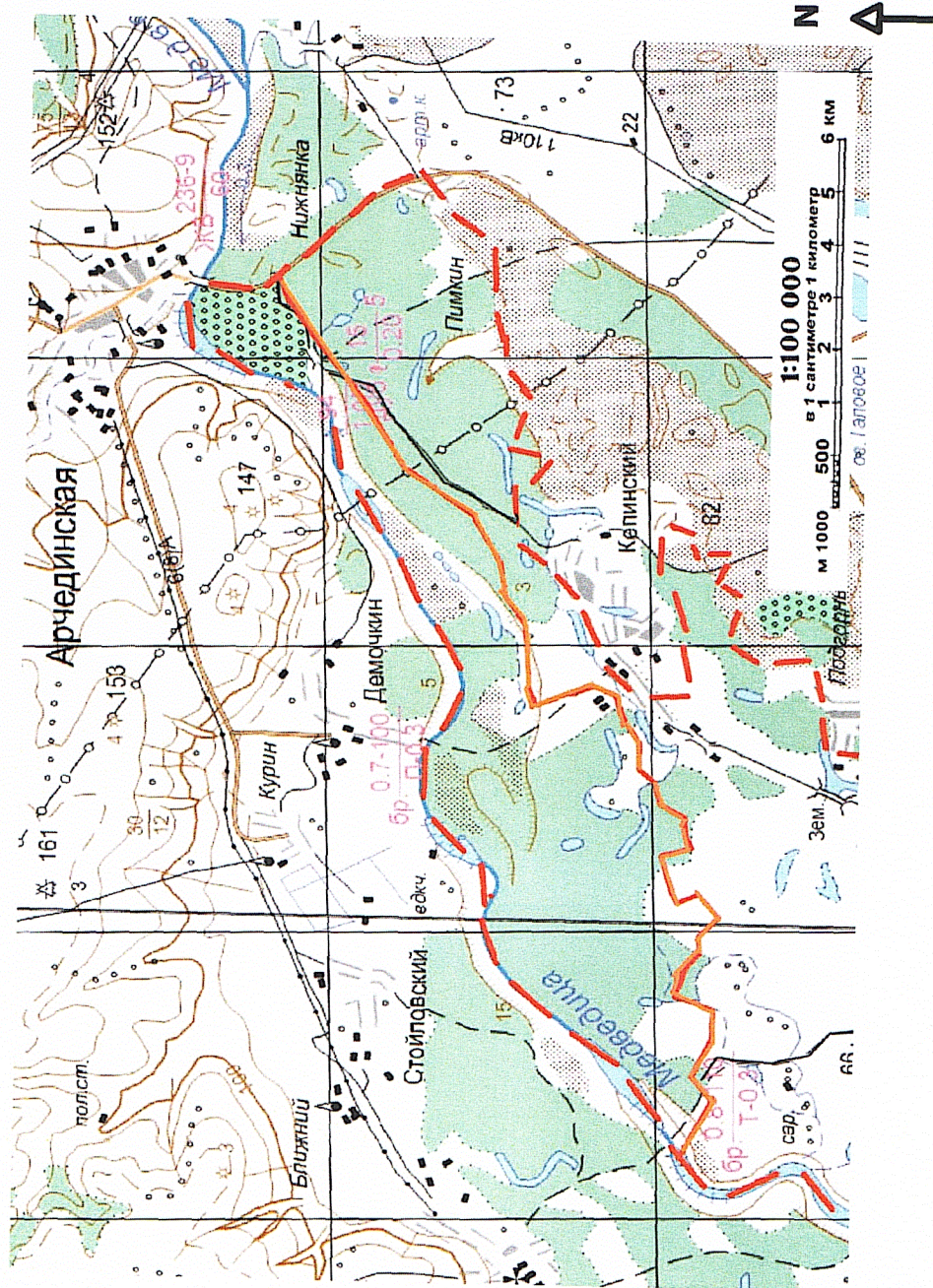
Картосхема "Маршруты передвижения автомобильного транспорта к объектам рекреации и места для стоянки автомобильного транспорта по территории природного парка "Усть-Медведицкий" в границах Серафимовичского муниципального района Отроженского сельского поселения"



Условные обозначения

-  Зелёные стоянки
-  Смотровые площадки
-  Базы отдыха
-  Места стоянки автотранспорта
-  Пути подъезда
-  Граница природного парка

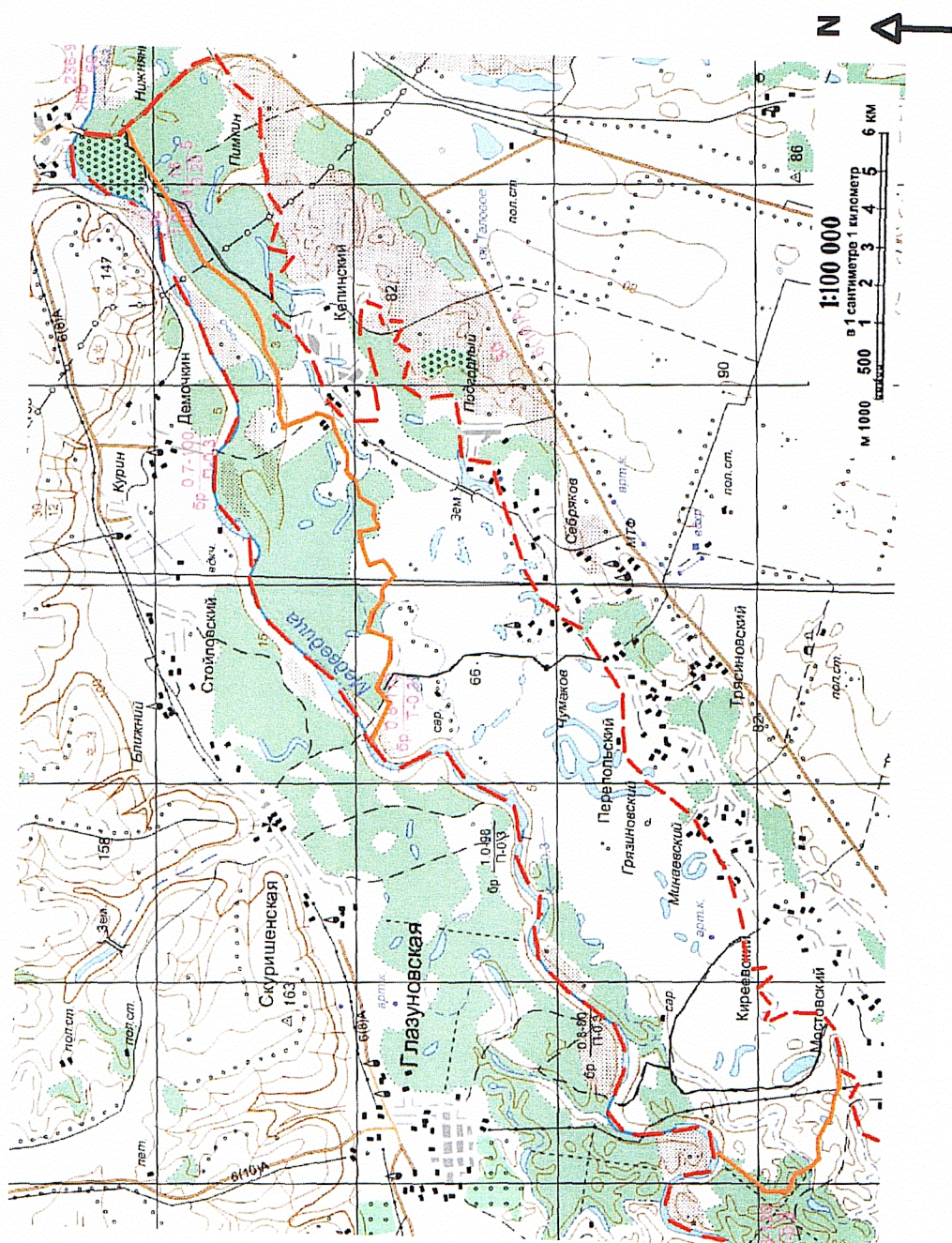
Картохема "Маршруты передвижения автомобильного транспорта к объектам рекреации и места для стоянки автомобильного транспорта по территории природного парка "Усть-Медведицкий" в границах Серафимовичского муниципального поселения Теркинского сельского поселения"



Условные обозначения:

- Граница природного парка "Усть- Медведицкий"
- Граница сельского поселения
- Автомобильные дороги регионального и межмуниципального значения (асфальтированные)
- Автомобильные дороги регионального и межмуниципального значения (грунтовые)
- Маршруты передвижения автотранспортных средств к объектам рекреации по территории природного парка
- ▲ Зелёные стоянки
- Базы отдыха
- Спортивные площадки
- Рыболовно-бивачные рекреации

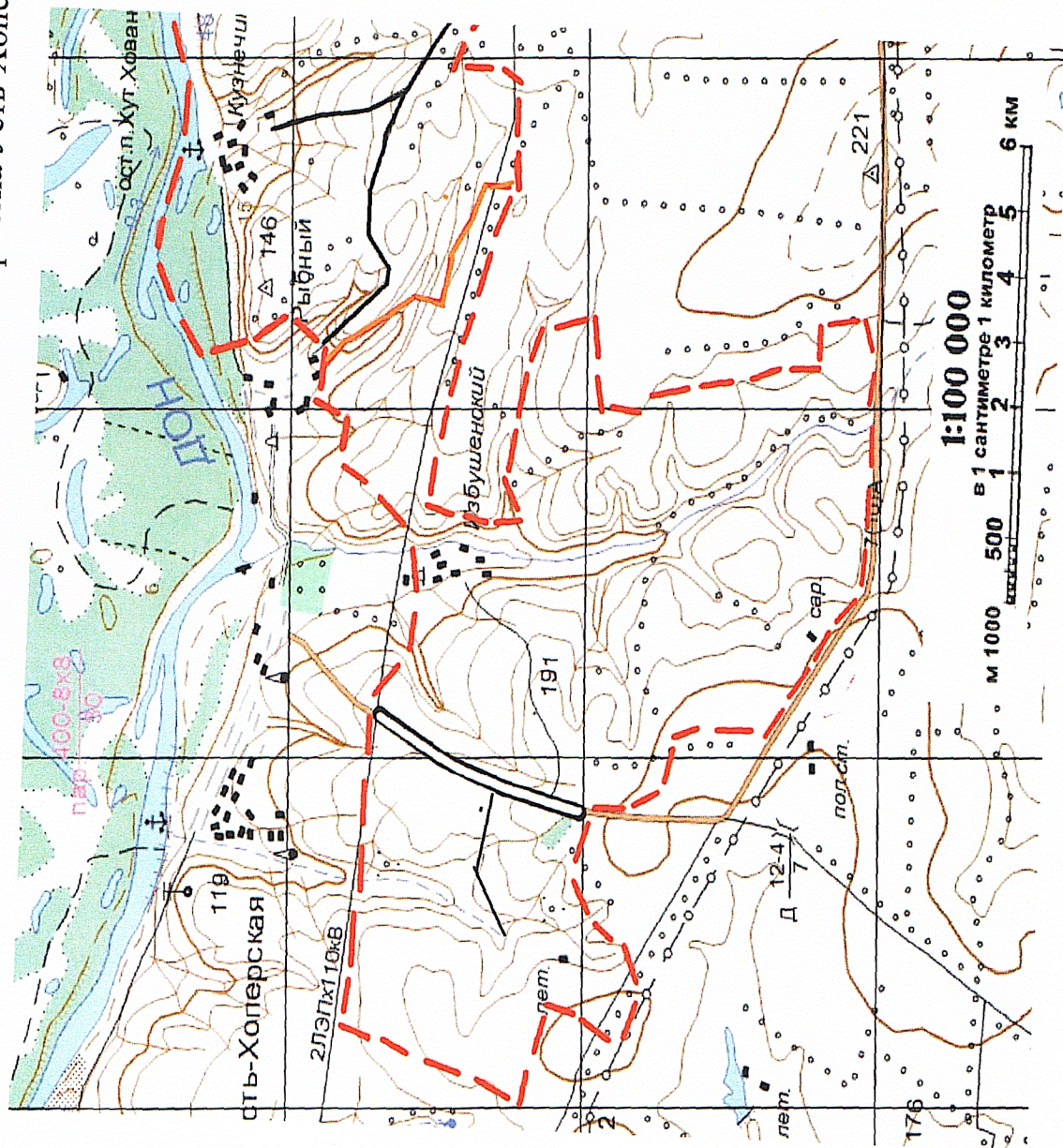
Картохема "Маршруты передвижения автомобильного транспорта к объектам рекреации и места для стоянки автомобильного транспорта по территории природного парка "Усть-Медведицкий" в границах Серафимовичского муниципального района Грязиновского сельского поселения"



Условные обозначения:

- Граница природного парка "Усть- Медведицкий"
- Граница сельского поселения
- Автомобильные дороги регионального и межмуниципального значения (асфальтированные и грунтовые)
- Автомобильные дороги регионального и межмуниципального значения (грунтовые)
- Маршруты передвижения автотранспортных средств к объектам рекреации по территории природного парка
- Зелёные стоянки
- Базы отдыха
- Смотровые площадки
- Рыболовно-бивучные рекреации

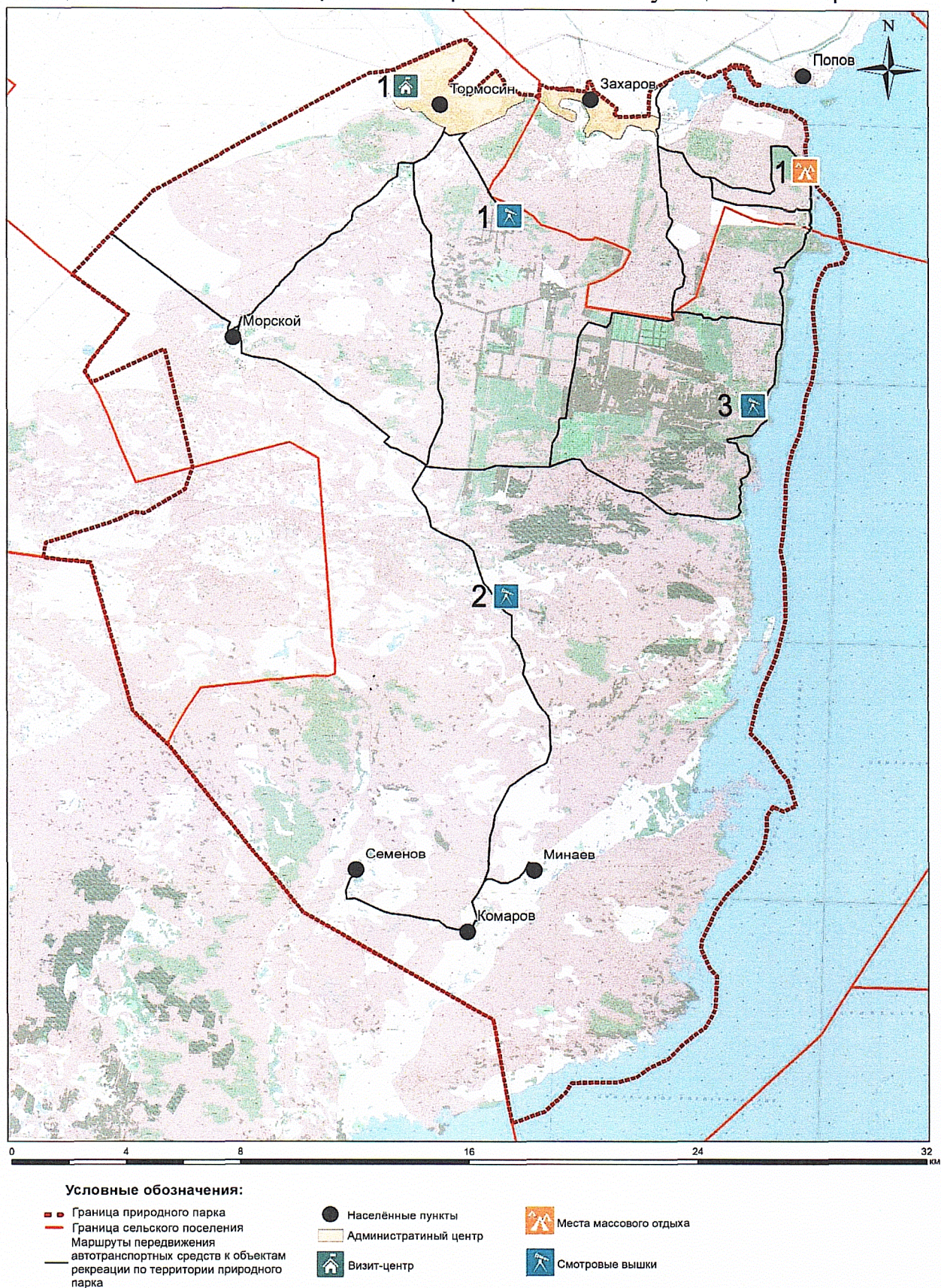
Картохема "Маршруты передвижения автомобильного транспорта к объектам рекреации и места для стоянки автомобильного транспорта по территории природного парка "Усть-Медведицкий" в границах Серафимовичского муниципального района Усть-Хоперского сельского поселения"



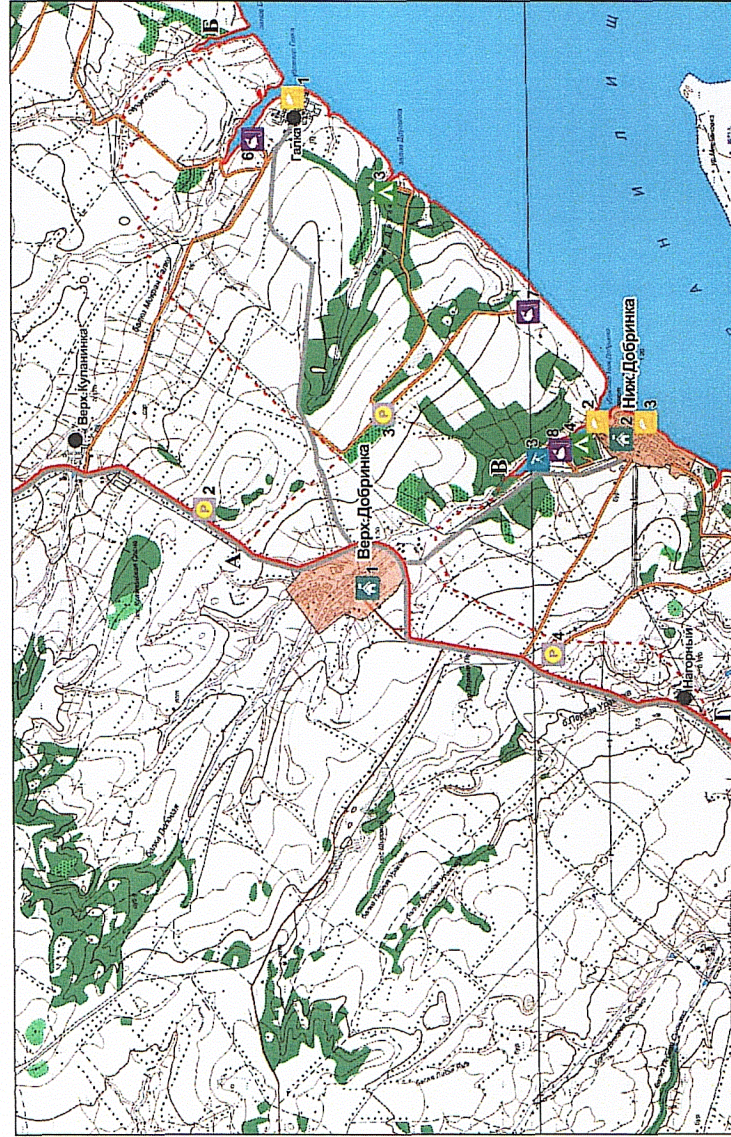
Условные обозначения:

- Граница природного парка "Усть- Медведицкий"
- Граница сельского поселения
- Автомобильные дороги регионального и межмуниципального значения (асфальтированные)
- Автомобильные дороги регионального и межмуниципального значения (грунтовые)
- Маршруты передвижения автотранспортных средств к объектам рекреации по территории природного парка
- ▲ Зелёные стоянки
- ▲ Базы отдыха
- ▲ Смотровые площадки
- ▲ Рыболовно-бивуачные рекреации

Картосхема "Маршруты передвижения автомобильного транспорта к объектам рекреации и места для стоянки автомобильного транспорта по территории природного парка "Цимлянские пески" в границах Чернышковского муниципального района




Картосхема "Маршруты передвижения автомобильного транспорта к объектам рекреации и места для стоянки автомобильного транспорта по территории природного парка "Щербаковский" в границах Камышинского муниципального района Верхнедобринского сельского поселения"

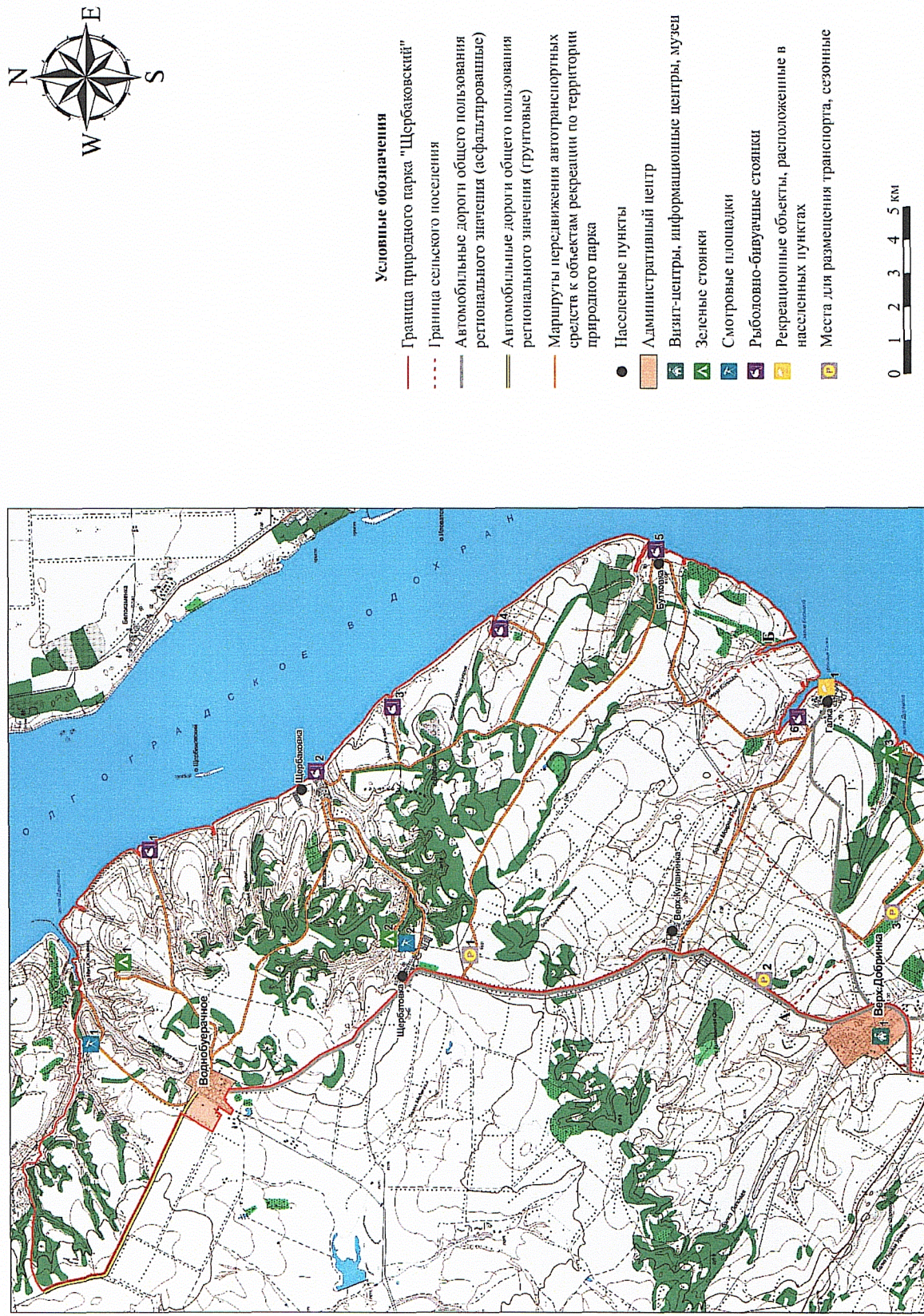


Условные обозначения

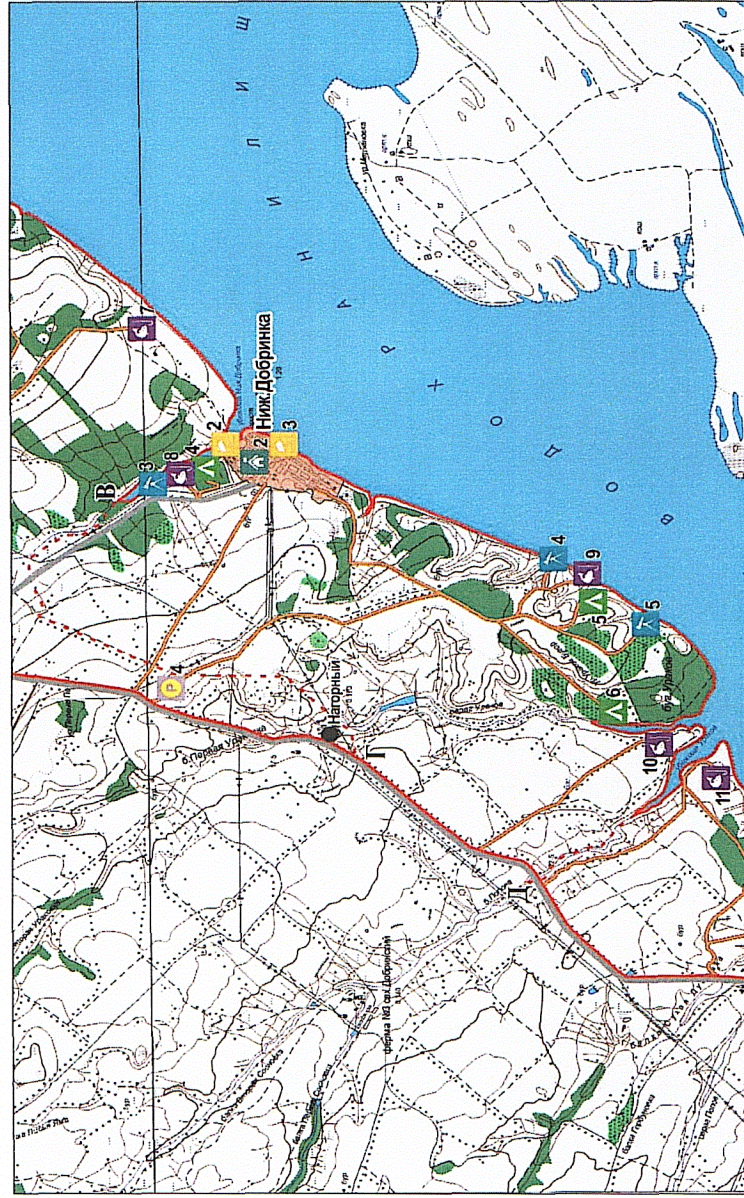
- Граница природного парка "Щербаковский"
- - - Граница сельского поселения
- Автомобильные дороги общего пользования регионального значения (асфальтированные)
- Автомобильные дороги общего пользования регионального значения (грунтовые)
- Маршруты передвижения автотранспортных средств к объектам рекреации по территории природного парка
- Населенные пункты
- Административный центр
- Визит-центры, информационные центры, музеи
- Зеленые стоянки
- Смотровые площадки
- Рыболовно-бивуачные стоянки
- Рекреационные объекты, расположенные в населенных пунктах
- Места для размещения транспорта, сезонные



Картохема "Маршруты передвижения автомобильного транспорта к объектам рекреации и места для стоянки автомобильного транспорта по территории природного парка "Щербаковский" в границах Камышинского муниципального района Воднобуерачного сельского поселения"

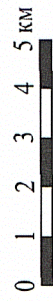


Картосхема "Маршруты передвижения автомобильного транспорта к объектам рекреации и места для стоянки автомобильного транспорта по территории природного парка "Щербаковский" в границах Камышинского муниципального района Нижнедобринского сельского поселения"

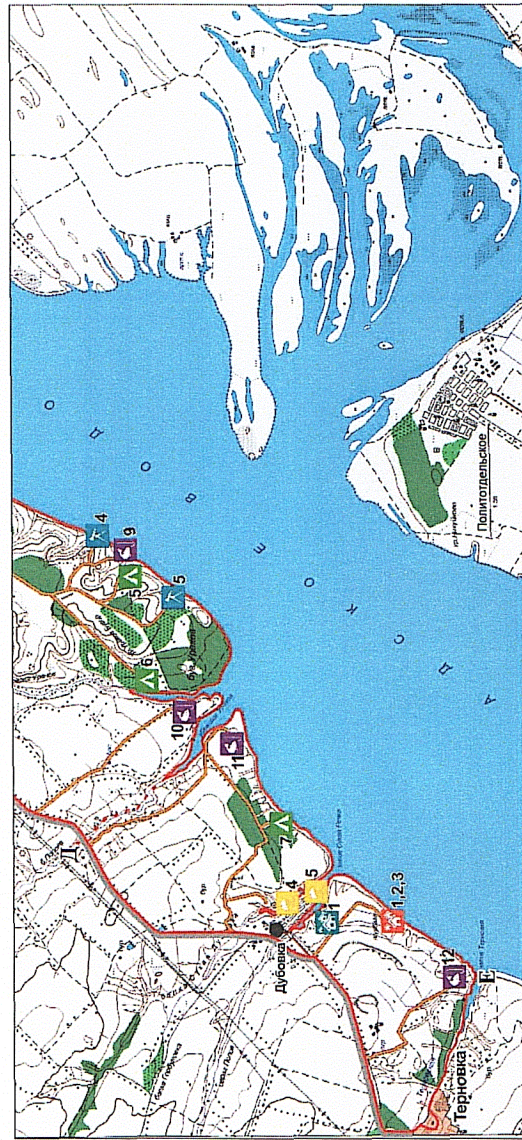



Условные обозначения

- Граница природного парка "Щербаковский"
- - - Граница сельского поселения
- Автомобильные дороги общего пользования регионального значения (асфальтированные)
- Автомобильные дороги общего пользования регионального значения (грунтовые)
- Маршруты передвижения автотранспортных средств к объектам рекреации по территории природного парка
- Населенные пункты
- Административный центр
- Визит-центры, информационные центры, музеи
- Зеленые стоянки
- Смотровые площадки
- Рыболовно-бивуачные стоянки
- Рекреационные объекты, расположенные в населенных пунктах
- Места для размещения транспорта, сезонные




Картохема "Маршруты передвижения автомобильного транспорта к объектам рекреации и места для стоянки автомобильного транспорта по территории природного парка "Щербаковский" в границах Камышинского муниципального района Терновского сельского поселения"

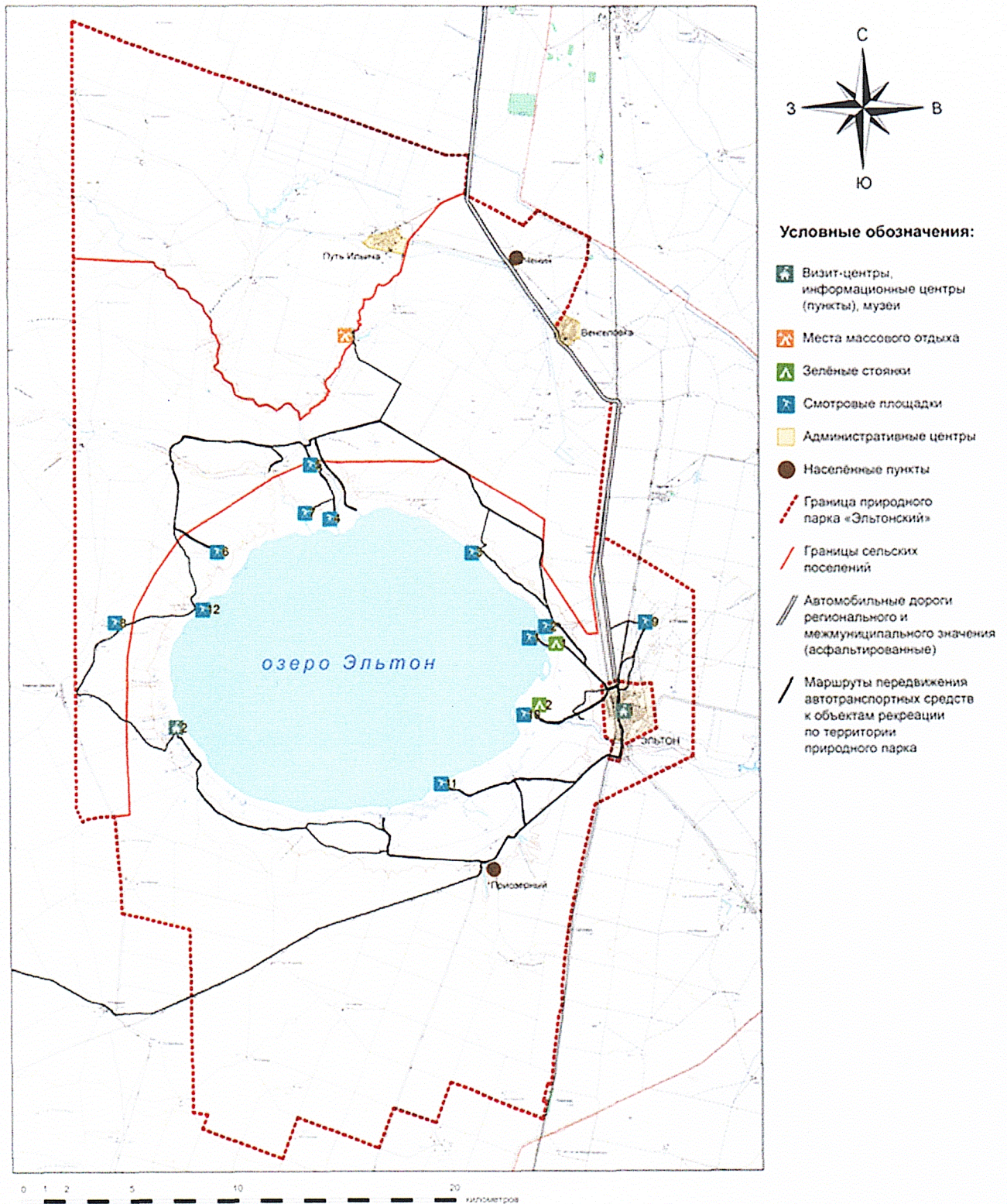


Условные обозначения

- Граница природного парка "Щербаковский"
- - - Граница сельского поселения
- Автомобильные дороги общего пользования регионального значения (асфальтированные)
- Автомобильные дороги общего пользования регионального значения (грунтовые)
- Маршруты передвижения автотранспортных средств к объектам рекреации по территории природного парка
- Населенные пункты
- Административный центр
- ▲ Зеленые стоянки
- ▲ Смотровые площадки
- ▲ Рыболовно-бивучные стоянки
- Рекреационные объекты, расположенные в населенных пунктах
- Базы отдыха
- Территории садоводства или огородничества



Картосхема "Маршруты передвижения автомобильного транспорта к объектам рекреации и места для стоянки автомобильного транспорта по территории природного парка "Эльтонский" в границах Палласовского муниципального"



Приложение 2
к Особенности осуществления
рекреационной деятельности
на территории природных парков
Волгоградской области

Директору _____

(наименование государственного учреждения,
осуществляющего управление природным парком)

от _____

(полное и сокращенное наименование – для
юридического лица, фамилия, имя, отчество (при
наличии) - для индивидуального предпринимателя
и физического лица)

Уведомление
о начале осуществления рекреационной деятельности
на территории природного парка

Сведения о Заявителе:

_____ для юридического лица - полное и сокращенное наименование,
организационно-правовая форма, юридический и почтовый адрес, должность, фамилия, имя, отчество
руководителя, номер телефона, адрес электронной почты (при наличии); для индивидуального предпринимателя -
фамилия, имя и отчество (при наличии), место жительства (адрес регистрации по месту жительства или по месту
пребывания), данные о государственной регистрации, а также номер телефона, адрес электронной почты (при
наличии); для физического лица - фамилия, имя, отчество (при наличии), место жительства (адрес регистрации по
месту жительства или по месту пребывания), а также номер телефона, адрес электронной почты (при наличии).

Уведомляю Вас о начале осуществления мною рекреационной
деятельности на территории природного парка "_____".

Наименование объекта рекреации: _____

Категория объекта рекреации (нужное подчеркнуть):

средства размещения (в том числе некапитальные), предназначенные
для размещения посетителей природного парка (кемпинги, туристские базы,
базы отдыха, многофункциональные комплексы);

объекты, предназначенные для санаторно-курортного лечения,
медицинской реабилитации;

лагеря отдыха и оздоровления детей, специализированные детские
(профильные) лагеря (спортивно-оздоровительные лагеря и другие лагеря);

музеи, информационные центры (визит-центры);

объекты для занятия физической культурой и спортом;

места отдыха посетителей;

"зеленые стоянки";

рыболовно-бивуачные стоянки;

пункты наблюдения за объектами дикой природы, смотровые площадки,
демонстрационные вольеры;

площадки для массовых мероприятий;

рекреационные объекты, расположенные на лесных участках, переданных физическим и юридическим лицам для осуществления рекреационной деятельности;

рекреационные объекты, расположенные в населенных пунктах на территориях ведения гражданами садоводства или огородничества для собственных нужд;

пляжи.

Кадастровый номер земельного (лесного) участка (участков), на котором размещается рекреационный объект, и/или описание его местоположения с привязкой к близлежащим географическим ориентирам (населенным пунктам, дорогам, водным объектам):

Площадь объекта рекреации/земельного (лесного) участка (участков)

Реквизиты правоустанавливающих документов на земельный (лесной) участок (участки) и объекты недвижимого имущества

Период и режим функционирования объекта рекреации в течение года (круглогодично либо сезонно с указанием периода)

Максимальная рекреационная емкость единовременного приема посетителей на объекте рекреации, за исключением рекреационных объектов, относящихся к категории "территории садоводства или огородничества"

Подтверждаю соблюдение природоохранного законодательства, в том числе режима особой охраны природного парка при осуществлении мною рекреационной деятельности.

Подпись _____ / _____ /

М.П. подпись Ф.И.О.
(при наличии)

Получено:

"__" _____ 20__ г.

Вх. № _____

Приложение 3
к Особенности осуществления
рекреационной деятельности
на территории природных парков
Волгоградской области

Реестр
рекреационных маршрутов и экологических троп, действующих на
территории природных парков Волгоградской области

№	Наименование туристического маршрута	Способ передвижения	Протяжен- ность, км	Продолжи- тельность
ГБУ ВО "Природный парк "Волго-Ахтубинская пойма"				
1.	"Памятник архитектурного зодчества города Ленинска"	пешеходный	1	2 часа
2.	Экологическая тропа "Озеро Лotosовое"	пешеходный	0,5	1 час
3.	"По грибным местам"	пешеходный	5	4 часа
4.	Экологическая тропа "Три озера"	велосипедный, пешеходный	8-10	3-5 часов
5.	Экскурсия "Конная тропа"	конный	1	15 минут
			2	30 минут
			4	1 час
6.	"Ерики Волго-Ахтубинской поймы"	водный, байдарочный	6	7 часов
			36	2 дня
7.	"По реке Ахтуба"	водный, байдарочный	80	6 дней
8.	Экологическая тропа "В гармонии с природой"	пешеходный	4	от 3-х часов
		пешеходный	5,5	от 3-х часов
		велосипедный	8	3 часа
9.	Экологическая тропа "Обитель птиц"	пешеходный	2	2-2,5 часа
			1*	1-1,5 часа
10.	Эколого-краеведческая тропа "Никифор Бегичев – выдающийся полярный исследователь и "последний землепроходец"	комбинированный (автомобильный и пешеходный)	34	3 часа
11.	Экскурсия "Путешествие по Волго-Ахтубинской пойме"	комбинированный (автомобильный и пешеходный)	75	4 часа
			150	8 часа
12.	"Наедине с природой"	пешеходный	3	1,5-2 часа
13.	"Отдых у воды на ерике Верблюд"	пешеходный	3	1,5-2 часа
ГБУ ВО "Природный парк "Донской"				
14.	"Вода и камень"	автомобильный	68	4-6 часов
15.	"Краски весенней степи"	автомобильный	40,5	2-4 часов

№	Наименование туристического маршрута	Способ передвижения	Протяженность, км	Продолжительность
16.	"Тропы Задонья"	велосипедный	35	1 день
		автомобильный	35	4 часа
17.	"Возвращаясь к прошлому"	автомобильный	97*	4
ГБУ ВО "Природный парк "Нижнехоперский"				
18.	"Обзорная экскурсия по станице Букановской"	пешеходный	1	3 часа
19.	"Есть на свете такой уголок"	автомобильный	110	5 часов
20.	"К истокам Тихого Дона"	автомобильный	270	7 часов
21.	"Золотые купола"	автомобильный	320	1 день
22.	"Тур выходного дня"	водный	55	3 дня
23.	Экологическая тропа "Шакинская дубрава"	пешеходный	3,5	2-2,5 часа
24.	"История Дикого поля"	пешеходный	1	1 час
25.	Экологическая тропа "Хоперская тропа"	пешеходный	3	1,5 часа
ГБУ ВО "Природный парк "Усть-Медведицкий"				
26.	WEEK END счастливый	водный	25	8-10 часов
27.	WEEK END длинный	водный	47	2 дня/1 ночь
28.	"Хопер-Дон	водный	110	5 дней/4 ночи
29.	"Вольный ветер"	водный	120	5 дней/4 ночи
30.	"Дорогой Степана Разина"	водный	25-30	10-12 часов
31.	"Кругосветка по природному парку Усть-Медведицкий"	водный, автомобильный, пешеходный	3*	3-4 часа
32.	Экологическая тропа "Ковыльные степи"	пешеходный	1-2	1,5-2 часа
ГБУ ВО "Природный парк "Цимлянские пески"				
33.	"В мире Цимлянских песков"	автомобильный	60	4 часа
34.	"Далекое прошлое Подонья"	автомобильный	140	6 часов
35.	"По стопам предков"	автомобильный	80	5 часов
36.	"Солнечный бриз"	водный	30	2 часа
			15*	1 час
ГБУ ВО "Природный парк "Щербаковский"				
37.	"Дитцев сад"	автомобильный	64	2-4 часа
38.	"Память места – по следам традиционных поселений поволжских немцев"	автомобильный	50	2-4 часа
39.	"Ураков бугор"	комбинированный (автомобильный и пешеходный)	40	4 часа
			30*	4 часа

№	Наименование туристического маршрута	Способ передвижения	Протяженность, км	Продолжительность
40.	"Даниловский овраг"	комбинированный (автомобильный и пешеходный)	64	3 часа
41.	"Столбичи и Щербаковский сброс"	водный	6	2 часа
42.	Экологическая тропа "Волжская Швейцария"	пешеходный	1,1	2 часа
43.	Учебная экологическая тропа "Экосистемы природного парка "Щербаковский"	пешеходный	1,5	1-2 часа
44.	Прогулочно-познавательная тропа "Нижняя Добринка – первая немецкая колония в Поволжье"	пешеходный	0,5	1-2 часа
ГБУ ВО "Природный парк "Эльтонский"				
45.	"Семиречье"	автомобильный	147	7-8 часов
46.	"Край ветров и бесконечных просторов"	автомобильный, пешеходный	26,8	3-3,5 часов
47.	"Междуречье"	автомобильный	70	4 часа
48.	"Степь заповедная"	автомобильный, конный, велосипедный	20	3 часа
49.	"Живительная сила источника"	автомобильный, пешеходный, конный, велосипедный	20	3 часа
50.	"Озеро Эльтон"	автомобильный, пешеходный, конный	14	2-2,5 часа
51.	"Балка Сорочья"	автомобильный, конный	5	1 час
52.	Экологическая тропа "Степная аптека Приэльтона"	пешеходный	4,5	1,5 часа
53.	Экологическая тропа "Улаган – прошлое и настоящее" (для детей)	автомобильный, пешеходный, конный, велосипедный	10	2-2,5 часа
			10*	1,5 часа

* экскурсионная программа, разработанная для маломобильной группы населения (дети, маломобильные и/или пожилые граждане)"

Приложение 4
к Особенности осуществления
рекреационной деятельности
на территории природных парков
Волгоградской области

Директору _____

(наименование государственного учреждения,
осуществляющего управление природным парком)

от _____
(полное и сокращенное наименование – для
юридического лица, фамилия, имя, отчество (при
наличии) - для индивидуального предпринимателя
и физического лица)

Уведомление
о разработке и оборудовании рекреационного маршрута
и (или) экологической тропы на территории природного парка

Сведения о Заявителе:

для юридического лица - полное и сокращенное наименование, организационно-правовая форма, юридический и почтовый адрес, должность, фамилия, имя, отчество руководителя, номер телефона, адрес электронной почты (при наличии); для индивидуального предпринимателя - фамилия, имя и отчество (при наличии), место жительства (адрес регистрации по месту жительства или по месту пребывания), данные о государственной регистрации, а также номер телефона, адрес электронной почты (при наличии); для физического лица - фамилия, имя, отчество (при наличии), место жительства (адрес регистрации по месту жительства или по месту пребывания), а также номер телефона, адрес электронной почты (при наличии).

Уведомляю Вас о проведении мною разработки и оборудовании рекреационного маршрута и (или) экологической тропы на территории природного парка "_____".

Наименование рекреационного маршрута или экологической тропы:

Кадастровый номер земельного (лесного) участка (участков), по которому проходит трасса рекреационного маршрута или экологической тропы: _____

Реквизиты правоустанавливающих документов на земельный (лесной) участок (участки) и объекты недвижимого имущества _____

Подтверждаю соблюдение природоохранного законодательства, в том числе режима особой охраны природного парка.

Подпись _____ / _____ /

М.П. подпись Ф.И.О.
(при наличии)

Получено:
" ____ " _____ 20__ г.

Вх. № _____

Приложение 5
к Особенности осуществления
рекреационной деятельности
на территории природных парков
Волгоградской области

Форма паспорта рекреационного маршрута и экологической тропы

Утвержден

(должность руководителя
и наименование организации –
для юридического лица;
фамилия, имя, отчество –
для индивидуального
предпринимателя и
физического лица)

подпись ФИО

" ____ " _____ 20__ г.

1.	Наименование рекреационного маршрута или экологической тропы	
2.	Наименование природного парка Волгоградской области, на территории которого расположен рекреационный маршрут или экологическая тропа	
3.	Вид маршрута по целям посещения (эколого- просветительский, культурно- познавательный, физкультурно- оздоровительный, событийный, иной)	
4.	Форма организации маршрута по категории посетителей (детский, молодежный, взрослый, для людей с ограниченными возможностями, смешанный)	
5.	Способ передвижения (пешеходный, автомобильный,	

	велосипедный, конный, водный, комбинированный, иной)	
6.	Сезонность функционирования (круглогодично или сезонно с указанием периода)	
7.	Протяженность (км)	
8.	Продолжительность маршрута (часов/дней)	
9.	Максимальная численность группы посетителей (чел.)	
10.	Пункт начала маршрута	
11.	Пункт окончания маршрута	
12.	Пути подъезда (транспорт) к пункту начала маршрута	
13.	Пути отъезда (транспорт) от пункта окончания маршрута	
14.	Перечень географических точек следования	
15.	Объекты показа (названия объектов, их краткое описание)	
16.	Необходимое личное снаряжение	
17.	Ограничения по погодным условиям	
18.	Наличие особых экологических и санитарно-эпидемиологических условий	
19.	Коллективные средства размещения, возможные для использования на маршруте (наименование, адрес, категоричность)	
20.	Особенности питания и питьевого режима	
21.	Возможность оказания медицинской помощи на маршруте	

	с указанием адресов ближайших медицинских организаций	
22.	Особые условия прохождения маршрута; объекты, требующие повышенных мер безопасности, рекомендации по их прохождению	
23.	Определение способов и путей аварийного выхода с маршрута в случае возникновения чрезвычайной ситуации	
24.	Населенные пункты на маршруте, в них наличие учреждений: местного самоуправления, медицинского учреждения, почтового отделения, школы, магазина и т.д.	
25.	Дополнительные услуги на маршруте	
26.	Организатор маршрута	
27.	Контактные данные организатора	
28.	Обязательное условие для прохождения по маршруту	Организация различных мероприятий на маршруте, оформление и прохождение (передвижение) по маршруту осуществляется в соответствии с законодательными и иными нормативными правовыми актами Российской Федерации

Приложение:

картосхема прохождения трассы рекреационного маршрута или экологической тропы на картографическом материале или космоснимке (в свободной форме), позволяющая определить его местоположение по отношению к близлежащим географическим ориентирам;
фотоиллюстрации и дополнительная информация (при необходимости).