



КОМИТЕТ ГОСУДАРСТВЕННОЙ ОХРАНЫ  
ОБЪЕКТОВ КУЛЬТУРНОГО НАСЛЕДИЯ  
ВОЛГОГРАДСКОЙ ОБЛАСТИ  
(ОБЛКУЛЬТНАСЛЕДИЕ)

**ПРИКАЗ**

26 декабря 2024 г.

№ 114-н

Волгоград

Об утверждении границ и режимов использования территории объектов культурного наследия регионального значения, расположенных на территории Руднянского и Фроловского районов Волгоградской области

В соответствии со статьей 3.1, пунктом 2 статьи 33 Федерального закона от 25 июня 2002 г. № 73-ФЗ "Об объектах культурного наследия (памятниках истории и культуры) народов Российской Федерации", пунктом 8 требований к составлению проектов границ территорий объектов культурного наследия, утвержденных приказом Министерства культуры Российской Федерации от 04 июня 2015 г. № 1745, Положением о комитете государственной охраны объектов культурного наследия Волгоградской области, утвержденным постановлением Администрации Волгоградской области от 19 декабря 2016 г. № 697-п, п р и к а з ы в а ю :

1. Утвердить:

1.1. Границы и режимы использования территории объекта культурного наследия регионального значения "Братская могила участников гражданской войны и советских воинов, погибших в борьбе за власть Советов", расположенного по адресу (местонахождение): Волгоградская область, Руднянский район, с. Лемешкино, кладбище, согласно приложению 1;

1.2. Границы и режимы использования территории объекта культурного наследия регионального значения "Братская могила участников гражданской войны", расположенного по адресу (местонахождение): Волгоградская область, Руднянский район, с. Лопуховка, гражданское кладбище, согласно приложению 2;

1.3. Границы и режимы использования территории объекта культурного наследия регионального значения "Братская могила участников гражданской войны и советских воинов, погибших в период Сталинградской битвы", расположенного по адресу (местонахождение): Волгоградская область, Руднянский район, с. Матышево, парк, согласно приложению 3;

1.4. Границы и режимы использования территории объекта культурного наследия регионального значения "Братская могила участников гражданской войны, погибших в борьбе за власть Советов", расположенного по адресу

(местонахождение): Волгоградская область, Фроловский район, х. Большой Лычак, согласно приложению 4;

1.5. Границы и режимы использования территории объекта культурного наследия регионального значения "Могила летчика П.А. Яртыбаша, погибшего в период Сталинградской битвы", расположенного по адресу (местонахождение): Волгоградская область, Фроловский район, х. Банный, согласно приложению 5;

1.6. Границы и режимы использования территории объекта культурного наследия регионального значения "Братская могила советских воинов, погибших в период Сталинградской битвы", расположенного по адресу (местонахождение): Волгоградская область, Фроловский район, пос. Арчединского лесхоза, согласно приложению 6;

1.7. Границы и режимы использования территории объекта культурного наследия регионального значения "Братская могила советских воинов, погибших в период Сталинградской битвы", расположенного по адресу (местонахождение): Волгоградская область, Фроловский район, х. Арчедино-Чернушенский, центр, согласно приложению 7;

1.8. Границы и режимы использования территории объекта культурного наследия регионального значения "Братская могила советских воинов, погибших в период Сталинградской битвы", расположенного по адресу (местонахождение): Волгоградская область, Фроловский район, х. Амелино, согласно приложению 8;

1.9. Границы и режимы использования территории объекта культурного наследия регионального значения "Могила воина-интернационалиста Мешеловского С.И.", расположенного по адресу (местонахождение): Волгоградская область, Фроловский район, х. Терновка, кладбище, согласно приложению 9;

1.10. Границы и режимы использования территории объекта культурного наследия регионального значения "Могила неизвестного советского воина, погибшего в период Сталинградской битвы", расположенного по адресу (местонахождение): Волгоградская область, Фроловский район, х. Зеленковка, кладбище, согласно приложению 10.

2. Настоящий приказ вступает в силу со дня его подписания и подлежит официальному опубликованию.

Председатель комитета



А.Ю. Баженов




## ПРИЛОЖЕНИЕ 1

к приказу комитета государственной  
охраны объектов культурного  
наследия Волгоградской области

от 26.12.2024 № 114-н

Границы территории объекта культурного наследия регионального значения  
"Братская могила участников гражданской войны и советских воинов,  
погибших в борьбе за власть Советов", расположенного по адресу  
(местонахождение): Волгоградская область, Руднянский район, с. Лемешкино,  
кладбище<sup>1</sup>

Схема границ территории объекта культурного наследия регионального  
значения "Братская могила участников гражданской войны и советских воинов,  
погибших в борьбе за власть Советов", расположенного по адресу  
(местонахождение): Волгоградская область, Руднянский район, с. Лемешкино,  
кладбище



Условные обозначения:



1-4

- граница территории объекта культурного наследия;


- характерные точки границы территории объекта культурного наследия.

---

<sup>1</sup> Адрес (местонахождение) и наименование объекта культурного наследия указаны в соответствии с актом федерального органа охраны объектов культурного наследия о регистрации объекта культурного наследия в Едином государственном реестре объектов культурного наследия (памятников истории и культуры) народов Российской Федерации.



Ситуационный план границ территории объекта культурного наследия регионального значения "Братская могила участников гражданской войны и советских воинов, погибших в борьбе за власть Советов", расположенного по адресу (местонахождение): Волгоградская область, Руднянский район, с. Лемешкино, кладбище



Условные обозначения:



- местоположение территории объекта культурного наследия.

Перечень координат характерных точек границ территории объекта культурного наследия регионального значения "Братская могила участников гражданской войны и советских воинов, погибших в борьбе за власть Советов", расположенного по адресу (местонахождение): Волгоградская область, Руднянский район, с. Лемешкино, кладбище

Система координат: МСК-34, зона 1

Номер характерной точки	X	Y
1	739368.50	1400108.77
2	739372.49	1400126.75
3	739364.45	1400128.49
4	739360.32	1400110.43
1	739368.50	1400108.77



Режим использования территории объекта культурного наследия регионального значения "Братская могила участников гражданской войны и советских воинов, погибших в борьбе за власть Советов", расположенного по адресу (местонахождение): Волгоградская область, Руднянский район, с. Лемешкино, кладбище

В границах территории объекта культурного наследия регионального значения "Братская могила участников гражданской войны и советских воинов, погибших в борьбе за власть Советов", расположенного по адресу (местонахождение): Волгоградская область, Руднянский район, с. Лемешкино, кладбище, запрещается строительство объектов капитального строительства и увеличение объемно-пространственных характеристик существующих объектов капитального строительства, а также проведение земляных, строительных, мелиоративных и иных работ, за исключением:

- работ по сохранению объекта культурного наследия или его отдельных элементов, сохранению историко-градостроительной или природной среды объекта культурного наследия;

- ремонта и реконструкции инженерных коммуникаций и автомобильных дорог, которые осуществляются на основании проектов проведения таких работ, содержащих согласованные разделы об обеспечении сохранности;

- работ по благоустройству территории объекта культурного наследия, которые осуществляются на основании проектов проведения таких работ, содержащих согласованные разделы об обеспечении сохранности;

- мероприятий по музеефикации объекта культурного наследия, которые осуществляются на основании проектов проведения таких работ, содержащих согласованные разделы об обеспечении сохранности;

- устройства прозрачных ограждений, которое осуществляется на основании проектов проведения таких работ, содержащих согласованные разделы об обеспечении сохранности;

- научно-исследовательских и изыскательских работ, в том числе по изучению культурного слоя.




## ПРИЛОЖЕНИЕ 2

к приказу комитета государственной  
охраны объектов культурного  
наследия Волгоградской области

от 26.12.2024 № 114-н

Границы территории объекта культурного наследия регионального значения "Братская могила участников гражданской войны", расположенного по адресу (местонахождение): Волгоградская область, Руднянский район, с. Лопуховка, гражданское кладбище<sup>2</sup>

Схема границ территории объекта культурного наследия регионального значения "Братская могила участников гражданской войны", расположенного по адресу (местонахождение): Волгоградская область, Руднянский район, с. Лопуховка, гражданское кладбище



Условные обозначения:



1-4


- граница территории объекта культурного наследия;
- характерные точки границы территории объекта культурного наследия.

---

<sup>2</sup> Адрес (местонахождение) и наименование объекта культурного наследия указаны в соответствии с актом федерального органа охраны объектов культурного наследия о регистрации объекта культурного наследия в Едином государственном реестре объектов культурного наследия (памятников истории и культуры) народов Российской Федерации.



Ситуационный план границ территории объекта культурного наследия регионального значения "Братская могила участников гражданской войны", расположенного по адресу (местонахождение): Волгоградская область, Руднянский район, с. Лопуховка, гражданское кладбище



Условные обозначения:



- местоположение территории объекта культурного наследия.

Перечень координат характерных точек границ территории объекта культурного наследия регионального значения "Братская могила участников гражданской войны", расположенного по адресу (местонахождение): Волгоградская область, Руднянский район, с. Лопуховка, гражданское кладбище

Система координат: МСК-34, зона 1

Номер характерной точки	X	Y
1	697533.24	1402345.99
2	697532.79	1402348.15
3	697531.10	1402347.80
4	697531.55	1402345.61
1	697533.24	1402345.99



Режим использования территории объекта культурного наследия регионального значения "Братская могила участников гражданской войны", расположенного по адресу (местонахождение): Волгоградская область, Руднянский район, с. Лопуховка, гражданское кладбище

В границах территории объекта культурного наследия регионального значения "Братская могила участников гражданской войны", расположенного по адресу (местонахождение): Волгоградская область, Руднянский район, с. Лопуховка, гражданское кладбище, запрещается строительство объектов капитального строительства и увеличение объемно-пространственных характеристик существующих объектов капитального строительства, а также проведение земляных, строительных, мелиоративных и иных работ, за исключением:

работ по сохранению объекта культурного наследия или его отдельных элементов, сохранению историко-градостроительной или природной среды объекта культурного наследия;

ремонта и реконструкции инженерных коммуникаций и автомобильных дорог, которые осуществляются на основании проектов проведения таких работ, содержащих согласованные разделы об обеспечении сохранности;

работ по благоустройству территории объекта культурного наследия, которые осуществляются на основании проектов проведения таких работ, содержащих согласованные разделы об обеспечении сохранности;

мероприятий по музеефикации объекта культурного наследия, которые осуществляются на основании проектов проведения таких работ, содержащих согласованные разделы об обеспечении сохранности;

устройства прозрачных ограждений, которое осуществляется на основании проектов проведения таких работ, содержащих согласованные разделы об обеспечении сохранности;

научно-исследовательских и изыскательских работ, в том числе по изучению культурного слоя.



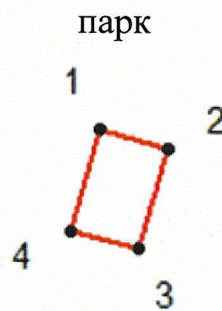
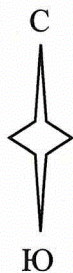
### ПРИЛОЖЕНИЕ 3

к приказу комитета государственной  
охраны объектов культурного  
наследия Волгоградской области

от 26.12.2024 № 114-н

Границы территории объекта культурного наследия регионального значения  
"Братская могила участников гражданской войны и советских воинов,  
погибших в период Сталинградской битвы", расположенного по адресу  
(местонахождение): Волгоградская область, Руднянский район, с. Матышево,  
парк<sup>3</sup>

Схема границ территории объекта культурного наследия регионального  
значения "Братская могила участников гражданской войны и советских воинов,  
погибших в период Сталинградской битвы", расположенного по адресу  
(местонахождение): Волгоградская область, Руднянский район, с. Матышево,  
парк



Условные обозначения:




- граница территории объекта культурного наследия;

- характерные точки границы территории объекта культурного наследия.

<sup>3</sup> Адрес (местонахождение) и наименование объекта культурного наследия указаны в соответствии с актом федерального органа охраны объектов культурного наследия о регистрации объекта культурного наследия в Едином государственном реестре объектов культурного наследия (памятников истории и культуры) народов Российской Федерации.



Ситуационный план границ территории объекта культурного наследия регионального значения "Братская могила участников гражданской войны и советских воинов, погибших в период Сталинградской битвы", расположенного по адресу (местонахождение): Волгоградская область, Руднянский район, с. Матышево, парк



Условные обозначения:



- местоположение территории объекта культурного наследия.

Перечень координат характерных точек границ территории объекта культурного наследия регионального значения "Братская могила участников гражданской войны и советских воинов, погибших в период Сталинградской битвы", расположенного по адресу (местонахождение): Волгоградская область, Руднянский район, с. Матышево, парк

Система координат: МСК-34, зона 1

Номер характерной точки	X	Y
1	718337.71	1380954.27
2	718335.96	1380960.63
3	718326.77	1380957.97
4	718328.52	1380951.52
1	718337.71	1380954.27



Режим использования территории объекта культурного наследия регионального значения "Братская могила участников гражданской войны и советских воинов, погибших в период Сталинградской битвы", расположенного по адресу (местонахождение): Волгоградская область, Руднянский район, с. Матышево, парк

В границах территории объекта культурного наследия регионального значения "Братская могила участников гражданской войны и советских воинов, погибших в период Сталинградской битвы", расположенного по адресу (местонахождение): Волгоградская область, Руднянский район, с. Матышево, парк, запрещается строительство объектов капитального строительства и увеличение объемно-пространственных характеристик существующих объектов капитального строительства, а также проведение земляных, строительных, мелиоративных и иных работ, за исключением:

- работ по сохранению объекта культурного наследия или его отдельных элементов, сохранению историко-градостроительной или природной среды объекта культурного наследия;

- ремонта и реконструкции инженерных коммуникаций и автомобильных дорог, которые осуществляются на основании проектов проведения таких работ, содержащих согласованные разделы об обеспечении сохранности;

- работ по благоустройству территории объекта культурного наследия, которые осуществляются на основании проектов проведения таких работ, содержащих согласованные разделы об обеспечении сохранности;

- мероприятий по музеефикации объекта культурного наследия, которые осуществляются на основании проектов проведения таких работ, содержащих согласованные разделы об обеспечении сохранности;

- устройства прозрачных ограждений, которое осуществляется на основании проектов проведения таких работ, содержащих согласованные разделы об обеспечении сохранности;

- научно-исследовательских и изыскательских работ, в том числе по изучению культурного слоя.



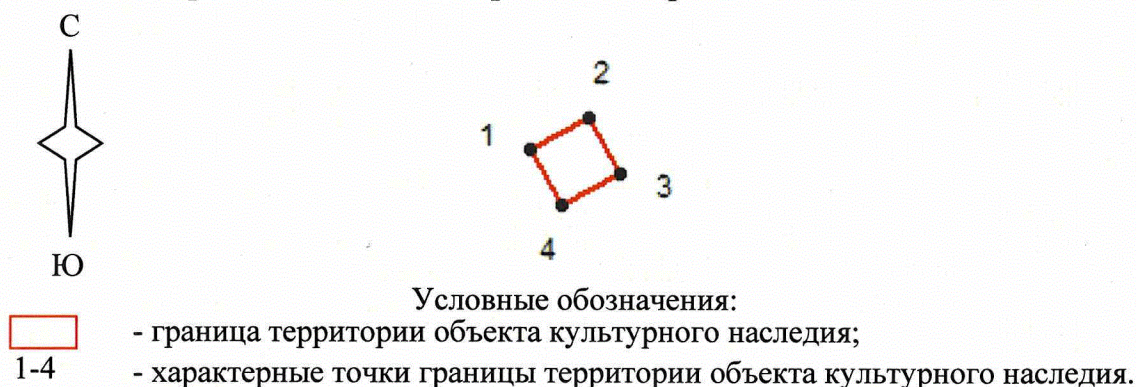
## ПРИЛОЖЕНИЕ 4

к приказу комитета государственной  
охраны объектов культурного  
наследия Волгоградской области

от 26.12.2024 № 114-н

Границы территории объекта культурного наследия регионального значения  
"Братская могила участников гражданской войны, погибших в борьбе за власть  
Советов", расположенного по адресу (местонахождение): Волгоградская  
область, Фроловский район, х. Большой Лычак<sup>4</sup>

Схема границ территории объекта культурного наследия регионального  
значения "Братская могила участников гражданской войны, погибших в борьбе  
за власть Советов", расположенного по адресу (местонахождение):  
Волгоградская область, Фроловский район, х. Большой Лычак



<sup>4</sup> Адрес (местонахождение) и наименование объекта культурного наследия указаны в соответствии с актом федерального органа охраны объектов культурного наследия о регистрации объекта культурного наследия в Едином государственном реестре объектов культурного наследия (памятников истории и культуры) народов Российской Федерации.



Ситуационный план границ территории объекта культурного наследия регионального значения "Братская могила участников гражданской войны, погибших в борьбе за власть Советов", расположенного по адресу (местонахождение): Волгоградская область, Фроловский район, х. Большой Лычак



Условные обозначения:



- местоположение территории объекта культурного наследия.

Перечень координат характерных точек границ территории объекта культурного наследия регионального значения "Братская могила участников гражданской войны, погибших в борьбе за власть Советов", расположенного по адресу (местонахождение): Волгоградская область, Фроловский район, х. Большой Лычак

Система координат: МСК-34, зона 1

Номер характерной точки	X	Y
1	638144.68	1352575.70
2	638148.16	1352582.01
3	638141.94	1352585.43
4	638138.47	1352579.13
1	638144.68	1352575.70



Режим использования территории объекта культурного наследия регионального значения "Братская могила участников гражданской войны, погибших в борьбе за власть Советов", расположенного по адресу (местонахождение): Волгоградская область, Фроловский район, х. Большой Лычак

В границах территории объекта культурного наследия регионального значения "Братская могила участников гражданской войны, погибших в борьбе за власть Советов", расположенного по адресу (местонахождение): Волгоградская область, Фроловский район, х. Большой Лычак, запрещается строительство объектов капитального строительства и увеличение объемно-пространственных характеристик существующих объектов капитального строительства, а также проведение земляных, строительных, мелиоративных и иных работ, за исключением:

- работ по сохранению объекта культурного наследия или его отдельных элементов, сохранению историко-градостроительной или природной среды объекта культурного наследия;

- ремонта и реконструкции инженерных коммуникаций и автомобильных дорог, которые осуществляются на основании проектов проведения таких работ, содержащих согласованные разделы об обеспечении сохранности;

- работ по благоустройству территории объекта культурного наследия, которые осуществляются на основании проектов проведения таких работ, содержащих согласованные разделы об обеспечении сохранности;

- мероприятий по музеефикации объекта культурного наследия, которые осуществляются на основании проектов проведения таких работ, содержащих согласованные разделы об обеспечении сохранности;

- устройства прозрачных ограждений, которое осуществляется на основании проектов проведения таких работ, содержащих согласованные разделы об обеспечении сохранности;

- научно-исследовательских и изыскательских работ, в том числе по изучению культурного слоя.



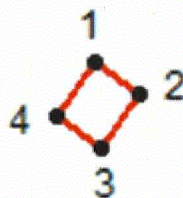
## ПРИЛОЖЕНИЕ 5

к приказу комитета государственной  
охраны объектов культурного  
наследия Волгоградской области

от 26.12.2024 № 114-н

Границы территории объекта культурного наследия регионального значения  
"Могила летчика П.А. Яртыбаша, погибшего в период Сталинградской битвы",  
расположенного по адресу (местонахождение): Волгоградская область,  
Фроловский район, х. Банный<sup>5</sup>

Схема границ территории объекта культурного наследия регионального  
значения "Могила летчика П.А. Яртыбаша, погибшего в период  
Сталинградской битвы", расположенного по адресу (местонахождение):  
Волгоградская область, Фроловский район, х. Банный



Условные обозначения:



1-4


- граница территории объекта культурного наследия;
- характерные точки границы территории объекта культурного наследия.

---

<sup>5</sup> Адрес (местонахождение) и наименование объекта культурного наследия указаны в соответствии с актом федерального органа охраны объектов культурного наследия о регистрации объекта культурного наследия в Едином государственном реестре объектов культурного наследия (памятников истории и культуры) народов Российской Федерации.



Ситуационный план границ территории объекта культурного наследия регионального значения "Могила летчика П.А. Яртыбаша, погибшего в период Сталинградской битвы", расположенного по адресу (местонахождение): Волгоградская область, Фроловский район, х. Банный



Условные обозначения:



- местоположение территории объекта культурного наследия.

Перечень координат характерных точек границ территории объекта культурного наследия регионального значения "Могила летчика П.А. Яртыбаша, погибшего в период Сталинградской битвы", расположенного по адресу (местонахождение): Волгоградская область, Фроловский район, х. Банный

Система координат: МСК-34, зона 1

Номер характерной точки	X	Y
1	618385.97	1356360.62
2	618383.43	1356364.25
3	618378.84	1356361.03
4	618381.51	1356357.24
1	618385.97	1356360.62



Режим использования территории объекта культурного наследия регионального значения "Могила летчика П.А. Яртыбаша, погибшего в период Сталинградской битвы", расположенного по адресу (местонахождение):  
Волгоградская область, Фроловский район, х. Банный

В границах территории объекта культурного наследия регионального значения "Могила летчика П.А. Яртыбаша, погибшего в период Сталинградской битвы", расположенного по адресу (местонахождение): Волгоградская область, Фроловский район, х. Банный, запрещается строительство объектов капитального строительства и увеличение объемно-пространственных характеристик существующих объектов капитального строительства, а также проведение земляных, строительных, мелиоративных и иных работ, за исключением:

работ по сохранению объекта культурного наследия или его отдельных элементов, сохранению историко-градостроительной или природной среды объекта культурного наследия;

ремонта и реконструкции инженерных коммуникаций и автомобильных дорог, которые осуществляются на основании проектов проведения таких работ, содержащих согласованные разделы об обеспечении сохранности;

работ по благоустройству территории объекта культурного наследия, которые осуществляются на основании проектов проведения таких работ, содержащих согласованные разделы об обеспечении сохранности;

мероприятий по музеефикации объекта культурного наследия, которые осуществляются на основании проектов проведения таких работ, содержащих согласованные разделы об обеспечении сохранности;

устройства прозрачных ограждений, которое осуществляется на основании проектов проведения таких работ, содержащих согласованные разделы об обеспечении сохранности;

научно-исследовательских и изыскательских работ, в том числе по изучению культурного слоя.



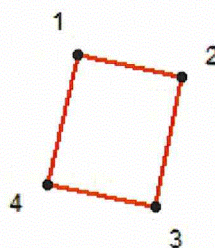
## ПРИЛОЖЕНИЕ 6

к приказу комитета государственной  
охраны объектов культурного  
наследия Волгоградской области

от 26.12.2024 № 114-н

Границы территории объекта культурного наследия регионального значения  
"Братская могила советских воинов, погибших в период Сталинградской  
битвы", расположенного по адресу (местонахождение): Волгоградская область,  
Фроловский район, пос. Арчединского лесхоза<sup>6</sup>

Схема границ территории объекта культурного наследия регионального  
значения "Братская могила советских воинов, погибших в период  
Сталинградской битвы", расположенного по адресу (местонахождение):  
Волгоградская область, Фроловский район, пос. Арчединского лесхоза



Условные обозначения:



1-4

- граница территории объекта культурного наследия;


- характерные точки границы территории объекта культурного наследия.

---

<sup>6</sup> Адрес (местонахождение) и наименование объекта культурного наследия указаны в соответствии с актом федерального органа охраны объектов культурного наследия о регистрации объекта культурного наследия в Едином государственном реестре объектов культурного наследия (памятников истории и культуры) народов Российской Федерации.



Ситуационный план границ территории объекта культурного наследия регионального значения "Братская могила советских воинов, погибших в период Сталинградской битвы", расположенного по адресу (местонахождение): Волгоградская область, Фроловский район, пос. Арчединского лесхоза



Условные обозначения:



- местоположение территории объекта культурного наследия.

Перечень координат характерных точек границ территории объекта культурного наследия регионального значения "Братская могила советских воинов, погибших в период Сталинградской битвы", расположенного по адресу (местонахождение): Волгоградская область, Фроловский район, пос. Арчединского лесхоза

Система координат: МСК-34, зона 1

Номер характерной точки	X	Y
1	602631.43	1329495.32
2	602628.35	1329508.96
3	602611.16	1329505.51
4	602614.23	1329491.34
1	602631.43	1329495.32



Режим использования территории объекта культурного наследия регионального значения "Братская могила советских воинов, погибших в период Сталинградской битвы", расположенного по адресу (местонахождение): Волгоградская область, Фроловский район, пос. Арчединского лесхоза

В границах территории объекта культурного наследия регионального значения "Братская могила советских воинов, погибших в период Сталинградской битвы", расположенного по адресу (местонахождение): Волгоградская область, Фроловский район, пос. Арчединского лесхоза, запрещается строительство объектов капитального строительства и увеличение объемно-пространственных характеристик существующих объектов капитального строительства, а также проведение земляных, строительных, мелиоративных и иных работ, за исключением:

работ по сохранению объекта культурного наследия или его отдельных элементов, сохранению историко-градостроительной или природной среды объекта культурного наследия;

ремонта и реконструкции инженерных коммуникаций и автомобильных дорог, которые осуществляются на основании проектов проведения таких работ, содержащих согласованные разделы об обеспечении сохранности;

работ по благоустройству территории объекта культурного наследия, которые осуществляются на основании проектов проведения таких работ, содержащих согласованные разделы об обеспечении сохранности;

мероприятий по музеефикации объекта культурного наследия, которые осуществляются на основании проектов проведения таких работ, содержащих согласованные разделы об обеспечении сохранности;

устройства прозрачных ограждений, которое осуществляется на основании проектов проведения таких работ, содержащих согласованные разделы об обеспечении сохранности;

научно-исследовательских и изыскательских работ, в том числе по изучению культурного слоя.



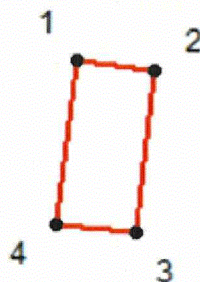
## ПРИЛОЖЕНИЕ 7

к приказу комитета государственной  
охраны объектов культурного  
наследия Волгоградской области

от 26.12.2024 № 114-н

Границы территории объекта культурного наследия регионального значения  
"Братская могила советских воинов, погибших в период Сталинградской  
битвы", расположенного по адресу (местонахождение): Волгоградская область,  
Фроловский район, х. Арчедино-Чернушенский, центр<sup>7</sup>

Схема границ территории объекта культурного наследия регионального  
значения "Братская могила советских воинов, погибших в период  
Сталинградской битвы", расположенного по адресу (местонахождение):  
Волгоградская область, Фроловский район, х. Арчедино-Чернушенский, центр



Условные обозначения:



- граница территории объекта культурного наследия;

- характерные точки границы территории объекта культурного наследия.

<sup>7</sup> Адрес (местонахождение) и наименование объекта культурного наследия указаны в соответствии с актом федерального органа охраны объектов культурного наследия о регистрации объекта культурного наследия в Едином государственном реестре объектов культурного наследия (памятников истории и культуры) народов Российской Федерации.



Ситуационный план границ территории объекта культурного наследия регионального значения "Братская могила советских воинов, погибших в период Сталинградской битвы", расположенного по адресу (местонахождение): Волгоградская область, Фроловский район, х. Арчедино-Чернушенский, центр



Условные обозначения:



- местоположение территории объекта культурного наследия.

Перечень координат характерных точек границ территории объекта культурного наследия регионального значения "Братская могила советских воинов, погибших в период Сталинградской битвы", расположенного по адресу (местонахождение): Волгоградская область, Фроловский район, х. Арчедино-Чернушенский, центр

Система координат: МСК-34, зона 1

Номер характерной точки	X	Y
1	612491.88	1380354.85
2	612490.64	1380364.88
3	612473.83	1380362.81
4	612475.11	1380352.78
1	612491.88	1380354.85



Режим использования территории объекта культурного наследия регионального значения "Братская могила советских воинов, погибших в период Сталинградской битвы", расположенного по адресу (местонахождение): Волгоградская область, Фроловский район, х. Арчедино-Чернушенский, центр

В границах территории объекта культурного наследия регионального значения "Братская могила советских воинов, погибших в период Сталинградской битвы", расположенного по адресу (местонахождение): Волгоградская область, Фроловский район, х. Арчедино-Чернушенский, центр, запрещается строительство объектов капитального строительства и увеличение объемно-пространственных характеристик существующих объектов капитального строительства, а также проведение земляных, строительных, мелиоративных и иных работ, за исключением:

работ по сохранению объекта культурного наследия или его отдельных элементов, сохранению историко-градостроительной или природной среды объекта культурного наследия;

ремонта и реконструкции инженерных коммуникаций и автомобильных дорог, которые осуществляются на основании проектов проведения таких работ, содержащих согласованные разделы об обеспечении сохранности;

работ по благоустройству территории объекта культурного наследия, которые осуществляются на основании проектов проведения таких работ, содержащих согласованные разделы об обеспечении сохранности;

мероприятий по музеефикации объекта культурного наследия, которые осуществляются на основании проектов проведения таких работ, содержащих согласованные разделы об обеспечении сохранности;

устройства прозрачных ограждений, которое осуществляется на основании проектов проведения таких работ, содержащих согласованные разделы об обеспечении сохранности;

научно-исследовательских и изыскательских работ, в том числе по изучению культурного слоя.



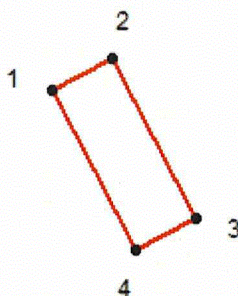
## ПРИЛОЖЕНИЕ 8

к приказу комитета государственной  
охраны объектов культурного  
наследия Волгоградской области

от 26.12.2024 № 114-н

Границы территории объекта культурного наследия регионального значения  
"Братская могила советских воинов, погибших в период Сталинградской  
битвы", расположенного по адресу (местонахождение): Волгоградская область,  
Фроловский район, х. Амелино<sup>8</sup>

Схема границ территории объекта культурного наследия регионального  
значения "Братская могила советских воинов, погибших в период  
Сталинградской битвы", расположенного по адресу (местонахождение):  
Волгоградская область, Фроловский район, х. Амелино



Условные обозначения:



1-4

- граница территории объекта культурного наследия;

- характерные точки границы территории объекта культурного наследия.

---

<sup>8</sup> Адрес (местонахождение) и наименование объекта культурного наследия указаны в соответствии с актом федерального органа охраны объектов культурного наследия о регистрации объекта культурного наследия в Едином государственном реестре объектов культурного наследия (памятников истории и культуры) народов Российской Федерации.



Ситуационный план границ территории объекта культурного наследия регионального значения "Братская могила советских воинов, погибших в период Сталинградской битвы", расположенного по адресу (местонахождение): Волгоградская область, Фроловский район, х. Амелино



Условные обозначения:

- местоположение территории объекта культурного наследия.

Перечень координат характерных точек границ территории объекта культурного наследия регионального значения "Братская могила советских воинов, погибших в период Сталинградской битвы", расположенного по адресу (местонахождение): Волгоградская область, Фроловский район, х. Амелино

Система координат: МСК-34, зона 1

Номер характерной точки	X	Y
1	603703.04	1357626.03
2	603709.32	1357637.91
3	603677.74	1357654.60
4	603671.46	1357642.74
1	603703.04	1357626.03



Режим использования территории объекта культурного наследия регионального значения "Братская могила советских воинов, погибших в период Сталинградской битвы", расположенного по адресу (местонахождение): Волгоградская область, Фроловский район, х. Амелино

В границах территории объекта культурного наследия регионального значения "Братская могила советских воинов, погибших в период Сталинградской битвы", расположенного по адресу (местонахождение): Волгоградская область, Фроловский район, х. Амелино, запрещается строительство объектов капитального строительства и увеличение объемно-пространственных характеристик существующих объектов капитального строительства, а также проведение земляных, строительных, мелиоративных и иных работ, за исключением:

работ по сохранению объекта культурного наследия или его отдельных элементов, сохранению историко-градостроительной или природной среды объекта культурного наследия;

ремонта и реконструкции инженерных коммуникаций и автомобильных дорог, которые осуществляются на основании проектов проведения таких работ, содержащих согласованные разделы об обеспечении сохранности;

работ по благоустройству территории объекта культурного наследия, которые осуществляются на основании проектов проведения таких работ, содержащих согласованные разделы об обеспечении сохранности;

мероприятий по музеефикации объекта культурного наследия, которые осуществляются на основании проектов проведения таких работ, содержащих согласованные разделы об обеспечении сохранности;

устройства прозрачных ограждений, которое осуществляется на основании проектов проведения таких работ, содержащих согласованные разделы об обеспечении сохранности;

научно-исследовательских и изыскательских работ, в том числе по изучению культурного слоя.



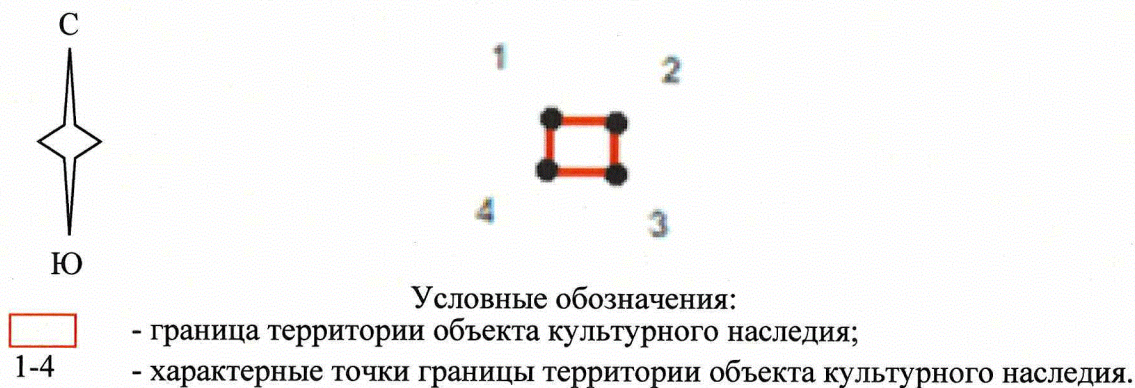
## ПРИЛОЖЕНИЕ 9

к приказу комитета государственной  
охраны объектов культурного  
наследия Волгоградской области

от 26.12.2024 № 114-н

Границы территории объекта культурного наследия регионального значения  
"Могила воина-интернационалиста Мешеловского С.И.", расположенного  
по адресу (местонахождение): Волгоградская область, Фроловский район,  
х. Терновка, кладбище<sup>9</sup>


Схема границ территории объекта культурного наследия регионального  
значения "Могила воина-интернационалиста Мешеловского С.И.",  
расположенного по адресу (местонахождение): Волгоградская область,  
Фроловский район, х. Терновка, кладбище



<sup>9</sup> Адрес (местонахождение) и наименование объекта культурного наследия указаны в соответствии с актом федерального органа охраны объектов культурного наследия о регистрации объекта культурного наследия в Едином государственном реестре объектов культурного наследия (памятников истории и культуры) народов Российской Федерации.



Ситуационный план границ территории объекта культурного наследия регионального значения "Могила воина-интернационалиста Мешеловского С.И.", расположенного по адресу (местонахождение): Волгоградская область, Фроловский район, х. Терновка, кладбище



Условные обозначения:



- местоположение территории объекта культурного наследия.

Перечень координат характерных точек границ территории объекта культурного наследия регионального значения "Могила воина-интернационалиста Мешеловского С.И.", расположенного по адресу (местонахождение): Волгоградская область, Фроловский район, х. Терновка, кладбище

Система координат: МСК-34, зона 1

Номер характерной точки	X	Y
1	600488.13	1353103.30
2	600487.95	1353106.01
3	600485.87	1353105.88
4	600486.04	1353103.16
1	600488.13	1353103.30



Режим использования территории объекта культурного наследия  
регионального значения "Могила воина-интернационалиста  
Мешеловского С.И.", расположенного по адресу (местонахождение):  
Волгоградская область, Фроловский район, х. Терновка, кладбище

В границах территории объекта культурного наследия регионального значения "Могила воина-интернационалиста Мешеловского С.И.", расположенного по адресу (местонахождение): Волгоградская область, Фроловский район, х. Терновка, кладбище, запрещается строительство объектов капитального строительства и увеличение объемно-пространственных характеристик существующих объектов капитального строительства, а также проведение земляных, строительных, мелиоративных и иных работ, за исключением:

- работ по сохранению объекта культурного наследия или его отдельных элементов, сохранению историко-градостроительной или природной среды объекта культурного наследия;

- ремонта и реконструкции инженерных коммуникаций и автомобильных дорог, которые осуществляются на основании проектов проведения таких работ, содержащих согласованные разделы об обеспечении сохранности;

- работ по благоустройству территории объекта культурного наследия, которые осуществляются на основании проектов проведения таких работ, содержащих согласованные разделы об обеспечении сохранности;

- мероприятий по музеефикации объекта культурного наследия, которые осуществляются на основании проектов проведения таких работ, содержащих согласованные разделы об обеспечении сохранности;

- устройства прозрачных ограждений, которое осуществляется на основании проектов проведения таких работ, содержащих согласованные разделы об обеспечении сохранности;

- научно-исследовательских и изыскательских работ, в том числе по изучению культурного слоя.



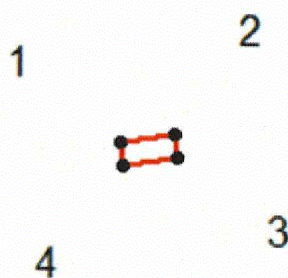
## ПРИЛОЖЕНИЕ 10

к приказу комитета государственной  
охраны объектов культурного  
наследия Волгоградской области

от 26.12.2024 № 114-н

Границы территории объекта культурного наследия регионального значения  
"Могила неизвестного советского воина, погибшего в период Сталинградской  
битвы", расположенного по адресу (местонахождение): Волгоградская область,  
Фроловский район, х. Зеленовка, кладбище<sup>10</sup>

Схема границ территории объекта культурного наследия регионального  
значения "Могила неизвестного советского воина, погибшего в период  
Сталинградской битвы", расположенного по адресу (местонахождение):  
Волгоградская область, Фроловский район, х. Зеленовка, кладбище



Условные обозначения:




- граница территории объекта культурного наследия;

- характерные точки границы территории объекта культурного наследия.

<sup>10</sup> Адрес (местонахождение) и наименование объекта культурного наследия указаны в соответствии с актом федерального органа охраны объектов культурного наследия о регистрации объекта культурного наследия в Едином государственном реестре объектов культурного наследия (памятников истории и культуры) народов Российской Федерации.



Ситуационный план границ территории объекта культурного наследия регионального значения "Могила неизвестного советского воина, погибшего в период Сталинградской битвы", расположенного по адресу (местонахождение): Волгоградская область, Фроловский район, х. Зеленовка, кладбище



Условные обозначения:



- местоположение территории объекта культурного наследия.

Перечень координат характерных точек границ территории объекта культурного наследия регионального значения "Могила неизвестного советского воина, погибшего в период Сталинградской битвы", расположенного по адресу (местонахождение): Волгоградская область, Фроловский район, х. Зеленовка, кладбище

Система координат: МСК-34, зона 1

Номер характерной точки	X	Y
1	617604.80	1343088.75
2	617605.07	1343090.82
3	617604.23	1343090.93
4	617603.95	1343088.86
1	617604.80	1343088.75



Режим использования территории объекта культурного наследия регионального значения "Могила неизвестного советского воина, погибшего в период Сталинградской битвы", расположенного по адресу (местонахождение): Волгоградская область, Фроловский район, х. Зеленовка, кладбище

В границах территории объекта культурного наследия регионального значения "Могила неизвестного советского воина, погибшего в период Сталинградской битвы", расположенного по адресу (местонахождение): Волгоградская область, Фроловский район, х. Зеленовка, кладбище, запрещается строительство объектов капитального строительства и увеличение объемно-пространственных характеристик существующих объектов капитального строительства, а также проведение земляных, строительных, мелиоративных и иных работ, за исключением:

- работ по сохранению объекта культурного наследия или его отдельных элементов, сохранению историко-градостроительной или природной среды объекта культурного наследия;

- ремонта и реконструкции инженерных коммуникаций и автомобильных дорог, которые осуществляются на основании проектов проведения таких работ, содержащих согласованные разделы об обеспечении сохранности;

- работ по благоустройству территории объекта культурного наследия, которые осуществляются на основании проектов проведения таких работ, содержащих согласованные разделы об обеспечении сохранности;

- мероприятий по музеефикации объекта культурного наследия, которые осуществляются на основании проектов проведения таких работ, содержащих согласованные разделы об обеспечении сохранности;

- устройства прозрачных ограждений, которое осуществляется на основании проектов проведения таких работ, содержащих согласованные разделы об обеспечении сохранности;

- научно-исследовательских и изыскательских работ, в том числе по изучению культурного слоя.