



КОМИТЕТ ГОСУДАРСТВЕННОЙ ОХРАНЫ  
ОБЪЕКТОВ КУЛЬТУРНОГО НАСЛЕДИЯ  
ВОЛГОГРАДСКОЙ ОБЛАСТИ  
(ОБЛКУЛЬТНАСЛЕДИЕ)

**ПРИКАЗ**

26 ноября 2024 г.

№ 103-н

Волгоград

Об утверждении границ и режимов использования территории объектов культурного наследия регионального значения, расположенных на территории Даниловского района Волгоградской области

В соответствии со статьей 3.1, пунктом 2 статьи 33 Федерального закона от 25 июня 2002 г. № 73-ФЗ "Об объектах культурного наследия (памятниках истории и культуры) народов Российской Федерации", пунктом 8 требований к составлению проектов границ территорий объектов культурного наследия, утвержденных приказом Министерства культуры Российской Федерации от 04 июня 2015 г. № 1745, Положением о комитете государственной охраны объектов культурного наследия Волгоградской области, утвержденным постановлением Администрации Волгоградской области от 19 декабря 2016 г. № 697-п, п р и к а з ы в а ю :

1. Утвердить:

1.1. Границы территории объекта культурного наследия регионального значения "Братская могила участников гражданской войны, погибших за власть Советов", расположенного по адресу (местонахождение): Волгоградская область, Даниловский район, хут. Атамановка, согласно приложению 1;

1.2. Границы и режимы использования территории объекта культурного наследия регионального значения "Братская могила участников гражданской войны, погибших за власть Советов", расположенного по адресу (местонахождение): Волгоградская область, Даниловский район, станица Березовская, центр, согласно приложению 2;

1.3. Границы и режимы использования территории объекта культурного наследия регионального значения "Братская могила участников гражданской войны, погибших за власть Советов", расположенного по адресу (местонахождение): Волгоградская область, Даниловский район, р.п. Даниловка, на Центральной площади, согласно приложению 3;

1.4. Границы и режимы использования территории объекта культурного наследия регионального значения "Могила первого бригадира колхоза Федосеева А.Ф.", расположенного по адресу (местонахождение): Волгоградская область, Даниловский район, хут. Ловягин, согласно приложению 4;

1.5. Границы и режимы использования территории объекта культурного наследия регионального значения "Памятный знак в честь летного экипажа, погибшего в период Сталинградской битвы", расположенного по адресу (местонахождение): Волгоградская область, Даниловский район, с. Олейниково, согласно приложению 5;

1.6. Границы и режимы использования территории объекта культурного наследия регионального значения "Братская могила участников гражданской войны, погибших за власть Советов", расположенного по адресу (местонахождение): Волгоградская область, Даниловский район, с. Орехово, согласно приложению 6;

1.7. Границы и режимы использования территории объекта культурного наследия регионального значения "Братская могила участников гражданской войны, погибших за власть Советов", расположенного по адресу (местонахождение): Волгоградская область, Даниловский район, станция Сергиевская, согласно приложению 7;

1.8. Границы и режимы использования территории объекта культурного наследия регионального значения "Могила сельского активиста советской власти Донцова Д.В.", расположенного по адресу (местонахождение): Волгоградская область, Даниловский район, х. Заплавка, северо-восточная окраина, согласно приложению 8;

1.9. Границы и режимы использования территории объекта культурного наследия регионального значения "Братская могила борцов за советскую власть", расположенного по адресу (местонахождение): Волгоградская область, Даниловский район, х. Заполянка, согласно приложению 9;

1.10. Границы территории объекта культурного наследия регионального значения "Братская могила борцов за советскую власть", расположенного по адресу (местонахождение): Волгоградская область, Даниловский район, х. Кувшинов, согласно приложению 10;

1.11. Границы и режимы использования территории объекта культурного наследия регионального значения "Могила борца за советскую власть Карасева С.Е.", расположенного по адресу (местонахождение): Волгоградская область, Даниловский район, станция Островская, согласно приложению 11.

2. Настоящий приказ вступает в силу со дня его подписания и подлежит официальному опубликованию.

Председатель комитета



А.Ю. Баженов

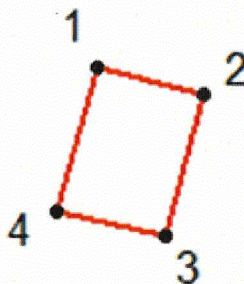
## ПРИЛОЖЕНИЕ 1

к приказу комитета государственной  
охраны объектов культурного  
наследия Волгоградской области

от 26.11.2024 № 103-н

Границы территории объекта культурного наследия регионального значения  
"Братская могила участников гражданской войны, погибших за власть  
Советов", расположенного по адресу (местонахождение): Волгоградская  
область, Даниловский район, хут. Атамановка<sup>1</sup>

Схема границ территории объекта культурного наследия регионального  
значения "Братская могила участников гражданской войны, погибших за  
власть Советов", расположенного по адресу (местонахождение): Волгоградская  
область, Даниловский район, хут. Атамановка



Условные обозначения:



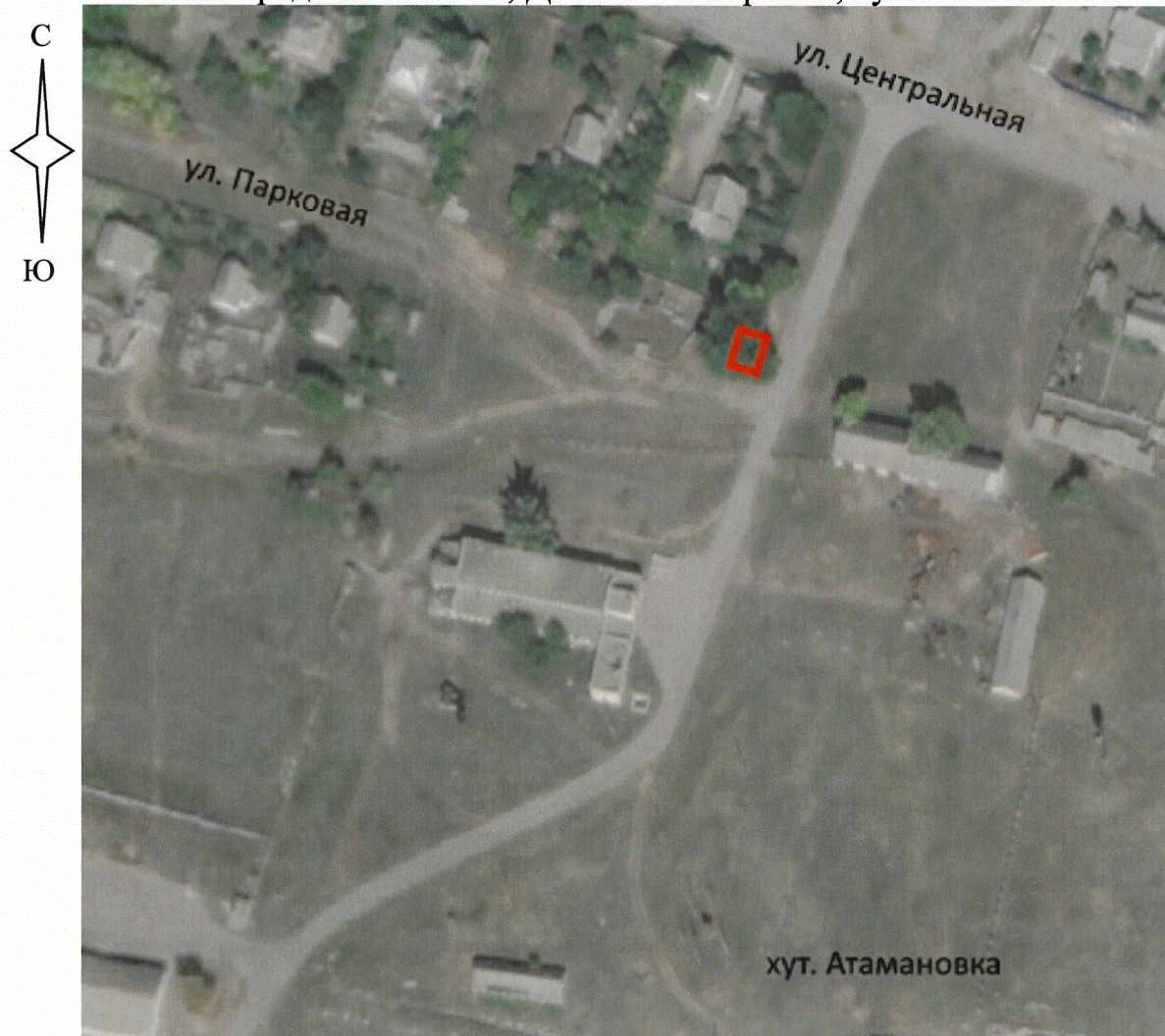
1-4

- граница территории объекта культурного наследия;
- характерные точки границы территории объекта культурного наследия.


---

<sup>1</sup> Адрес (местонахождение) и наименование объекта культурного наследия указаны в соответствии с актом федерального органа охраны объектов культурного наследия о регистрации объекта культурного наследия в Едином государственном реестре объектов культурного наследия (памятников истории и культуры) народов Российской Федерации.

Ситуационный план границ территории объекта культурного наследия регионального значения "Братская могила участников гражданской войны, погибших за власть Советов", расположенного по адресу (местонахождение): Волгоградская область, Даниловский район, хут. Атамановка



Условные обозначения:

 - местоположение территории объекта культурного наследия.

Перечень координат характерных точек границ территории объекта культурного наследия регионального значения "Братская могила участников гражданской войны, погибших за власть Советов", расположенного по адресу (местонахождение): Волгоградская область, Даниловский район, хут. Атамановка

Система координат: МСК-34, зона 1

Номер характерной точки	X	Y
1	645461.91	1372684.73
2	645459.95	1372692.24
3	645449.83	1372689.67
4	645451.60	1372681.95
1	645461.91	1372684.73

Режим использования территории объекта культурного наследия регионального значения "Братская могила участников гражданской войны, погибших за власть Советов", расположенного по адресу (местонахождение): Волгоградская область, Даниловский район, хут. Атамановка

В границах территории объекта культурного наследия регионального значения "Братская могила участников гражданской войны, погибших за власть Советов", расположенного по адресу (местонахождение): Волгоградская область, Даниловский район, хут. Атамановка, запрещается строительство объектов капитального строительства и увеличение объемно-пространственных характеристик существующих объектов капитального строительства, а также проведение земляных, строительных, мелиоративных и иных работ, за исключением:

работ по сохранению объекта культурного наследия или его отдельных элементов, сохранению историко-градостроительной или природной среды объекта культурного наследия;

ремонта и реконструкции инженерных коммуникаций и автомобильных дорог, которые осуществляются на основании проектов проведения таких работ, содержащих согласованные разделы об обеспечении сохранности;

работ по благоустройству территории объекта культурного наследия, которые осуществляются на основании проектов проведения таких работ, содержащих согласованные разделы об обеспечении сохранности;

мероприятий по музеефикации объекта культурного наследия, которые осуществляются на основании проектов проведения таких работ, содержащих согласованные разделы об обеспечении сохранности;

устройства прозрачных ограждений, которое осуществляется на основании проектов проведения таких работ, содержащих согласованные разделы об обеспечении сохранности;

научно-исследовательских и изыскательских работ, в том числе по изучению культурного слоя.

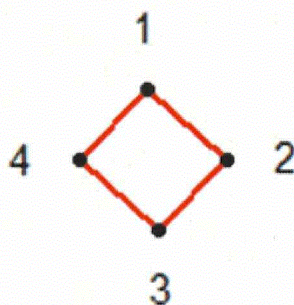
## ПРИЛОЖЕНИЕ 2

к приказу комитета государственной  
охраны объектов культурного  
наследия Волгоградской области

от 26.11.2024 № 103-н

Границы территории объекта культурного наследия регионального значения  
"Братская могила участников гражданской войны, погибших за власть  
Советов", расположенного по адресу (местонахождение): Волгоградская  
область, Даниловский район, станица Березовская, центр<sup>2</sup>

Схема границ территории объекта культурного наследия регионального  
значения "Братская могила участников гражданской войны, погибших за  
власть Советов", расположенного по адресу (местонахождение): Волгоградская  
область, Даниловский район, станица Березовская, центр



Условные обозначения:



1-4

- граница территории объекта культурного наследия;

- характерные точки границы территории объекта культурного наследия.

---

<sup>2</sup> Адрес (местонахождение) и наименование объекта культурного наследия указаны в соответствии с актом федерального органа охраны объектов культурного наследия о регистрации объекта культурного наследия в Едином государственном реестре объектов культурного наследия (памятников истории и культуры) народов Российской Федерации.

Ситуационный план границ территории объекта культурного наследия регионального значения "Братская могила участников гражданской войны, погибших за власть Советов", расположенного по адресу (местонахождение): Волгоградская область, Даниловский район, станица Березовская, центр



Условные обозначения:



- местоположение территории объекта культурного наследия.

Перечень координат характерных точек границ территории объекта культурного наследия регионального значения "Братская могила участников гражданской войны, погибших за власть Советов", расположенного по адресу (местонахождение): Волгоградская область, Даниловский район, станица Березовская, центр

Система координат: МСК-34, зона 1

Номер характерной точки	X	Y
1	656447.72	1366995.72
2	656441.73	1367002.38
3	656435.82	1366996.75
4	656441.77	1366990.14
1	656447.72	1366995.72

Режим использования территории объекта культурного наследия регионального значения "Братская могила участников гражданской войны, погибших за власть Советов", расположенного по адресу (местонахождение): Волгоградская область, Даниловский район, станица Березовская, центр

В границах территории объекта культурного наследия регионального значения "Братская могила участников гражданской войны, погибших за власть Советов", расположенного по адресу (местонахождение): Волгоградская область, Даниловский район, станица Березовская, центр, запрещается строительство объектов капитального строительства и увеличение объемно-пространственных характеристик существующих объектов капитального строительства, а также проведение земляных, строительных, мелиоративных и иных работ, за исключением:

работ по сохранению объекта культурного наследия или его отдельных элементов, сохранению историко-градостроительной или природной среды объекта культурного наследия;

ремонта и реконструкции инженерных коммуникаций и автомобильных дорог, которые осуществляются на основании проектов проведения таких работ, содержащих согласованные разделы об обеспечении сохранности;

работ по благоустройству территории объекта культурного наследия, которые осуществляются на основании проектов проведения таких работ, содержащих согласованные разделы об обеспечении сохранности;

мероприятий по музеефикации объекта культурного наследия, которые осуществляются на основании проектов проведения таких работ, содержащих согласованные разделы об обеспечении сохранности;

устройства прозрачных ограждений, которое осуществляется на основании проектов проведения таких работ, содержащих согласованные разделы об обеспечении сохранности;

научно-исследовательских и изыскательских работ, в том числе по изучению культурного слоя.

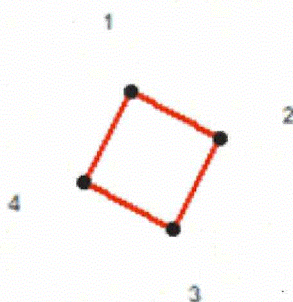
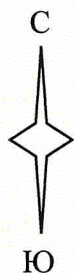
### ПРИЛОЖЕНИЕ 3

к приказу комитета государственной  
охраны объектов культурного  
наследия Волгоградской области

от 26.11.2024 № 103-н

Границы территории объекта культурного наследия регионального значения  
"Братская могила участников гражданской войны, погибших за власть  
Советов", расположенного по адресу (местонахождение): Волгоградская  
область, Даниловский район, р.п. Даниловка, на Центральной площади<sup>3</sup>

Схема границ территории объекта культурного наследия регионального  
значения "Братская могила участников гражданской войны, погибших за  
власть Советов", расположенного по адресу (местонахождение): Волгоградская  
область, Даниловский район, р.п. Даниловка, на Центральной площади



Условные обозначения:




1-4

- граница территории объекта культурного наследия;
- характерные точки границы территории объекта культурного наследия.

---

<sup>3</sup> Адрес (местонахождение) и наименование объекта культурного наследия указаны в соответствии с актом федерального органа охраны объектов культурного наследия о регистрации объекта культурного наследия в Едином государственном реестре объектов культурного наследия (памятников истории и культуры) народов Российской Федерации.

Ситуационный план границ территории объекта культурного наследия регионального значения "Братская могила участников гражданской войны, погибших за власть Советов", расположенного по адресу (местонахождение): Волгоградская область, Даниловский район, р.п. Даниловка, на Центральной площади



Условные обозначения:



- местоположение территории объекта культурного наследия.

Перечень координат характерных точек границ территории объекта культурного наследия регионального значения "Братская могила участников гражданской войны, погибших за власть Советов", расположенного по адресу (местонахождение): Волгоградская область, Даниловский район, р.п. Даниловка, на Центральной площади

Система координат: МСК-34, зона 1

Номер характерной точки	X	Y
1	665947.88	1376303.68
2	665944.65	1376309.96
3	665938.38	1376306.64
4	665941.52	1376300.35
1	665947.88	1376303.68

Режим использования территории объекта культурного наследия регионального значения "Братская могила участников гражданской войны, погибших за власть Советов", расположенного по адресу (местонахождение): Волгоградская область, Даниловский район, р.п. Даниловка, на Центральной площади

В границах территории объекта культурного наследия регионального значения "Братская могила участников гражданской войны, погибших за власть Советов", расположенного по адресу (местонахождение): Волгоградская область, Даниловский район, р.п. Даниловка, на Центральной площади, запрещается строительство объектов капитального строительства и увеличение объемно-пространственных характеристик существующих объектов капитального строительства, а также проведение земляных, строительных, мелиоративных и иных работ, за исключением:

работ по сохранению объекта культурного наследия или его отдельных элементов, сохранению историко-градостроительной или природной среды объекта культурного наследия;

ремонта и реконструкции инженерных коммуникаций и автомобильных дорог, которые осуществляются на основании проектов проведения таких работ, содержащих согласованные разделы об обеспечении сохранности;

работ по благоустройству территории объекта культурного наследия, которые осуществляются на основании проектов проведения таких работ, содержащих согласованные разделы об обеспечении сохранности;

мероприятий по музеефикации объекта культурного наследия, которые осуществляются на основании проектов проведения таких работ, содержащих согласованные разделы об обеспечении сохранности;

устройства прозрачных ограждений, которое осуществляется на основании проектов проведения таких работ, содержащих согласованные разделы об обеспечении сохранности;

научно-исследовательских и изыскательских работ, в том числе по изучению культурного слоя.

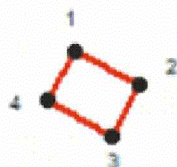
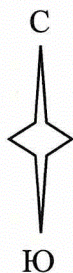
## ПРИЛОЖЕНИЕ 4

к приказу комитета государственной  
охраны объектов культурного  
наследия Волгоградской области

от 26.11.2024 № 103-н

Границы территории объекта культурного наследия регионального значения  
"Могила первого бригадира колхоза Федосеева А.Ф.", расположенного  
по адресу (местонахождение): Волгоградская область, Даниловский район,  
хут. Ловягин<sup>4</sup>

Схема границ территории объекта культурного наследия регионального  
значения "Могила первого бригадира колхоза Федосеева А.Ф.",  
расположенного по адресу (местонахождение): Волгоградская область,  
Даниловский район, хут. Ловягин



Условные обозначения:




1-4

- граница территории объекта культурного наследия;
- характерные точки границы территории объекта культурного наследия.

<sup>4</sup> Адрес (местонахождение) и наименование объекта культурного наследия указаны в соответствии с актом федерального органа охраны объектов культурного наследия о регистрации объекта культурного наследия в Едином государственном реестре объектов культурного наследия (памятников истории и культуры) народов Российской Федерации.

Ситуационный план границ территории объекта культурного наследия регионального значения "Могила первого бригадира колхоза Федосеева А.Ф.", расположенного по адресу (местонахождение): Волгоградская область, Даниловский район, хут. Ловягин



Условные обозначения:



- местоположение территории объекта культурного наследия.

Перечень координат характерных точек границ территории объекта культурного наследия регионального значения "Могила первого бригадира колхоза Федосеева А.Ф.", расположенного по адресу (местонахождение): Волгоградская область, Даниловский район, хут. Ловягин

Система координат: МСК-34, зона 1

Номер характерной точки	X	Y
1	661172.57	1370820.42
2	661169.46	1370826.13
3	661165.05	1370823.69
4	661168.09	1370818.01
1	661172.57	1370820.42

Режим использования территории объекта культурного наследия регионального значения "Могила первого бригадира колхоза Федосеева А.Ф.", расположенного по адресу (местонахождение): Волгоградская область, Даниловский район, хут. Ловягин

В границах территории объекта культурного наследия регионального значения "Могила первого бригадира колхоза Федосеева А.Ф.", расположенного по адресу (местонахождение): Волгоградская область, Даниловский район, хут. Ловягин, запрещается строительство объектов капитального строительства и увеличение объемно-пространственных характеристик существующих объектов капитального строительства, а также проведение земляных, строительных, мелиоративных и иных работ, за исключением:

работ по сохранению объекта культурного наследия или его отдельных элементов, сохранению историко-градостроительной или природной среды объекта культурного наследия;

ремонта и реконструкции инженерных коммуникаций и автомобильных дорог, которые осуществляются на основании проектов проведения таких работ, содержащих согласованные разделы об обеспечении сохранности;

работ по благоустройству территории объекта культурного наследия, которые осуществляются на основании проектов проведения таких работ, содержащих согласованные разделы об обеспечении сохранности;

мероприятий по музеефикации объекта культурного наследия, которые осуществляются на основании проектов проведения таких работ, содержащих согласованные разделы об обеспечении сохранности;

устройства прозрачных ограждений, которое осуществляется на основании проектов проведения таких работ, содержащих согласованные разделы об обеспечении сохранности;

научно-исследовательских и изыскательских работ, в том числе по изучению культурного слоя.

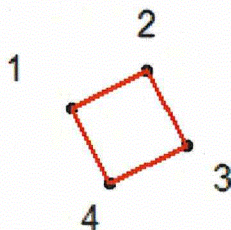
## ПРИЛОЖЕНИЕ 5

к приказу комитета государственной  
охраны объектов культурного  
наследия Волгоградской области

от 26.11.2024 № 103-н

Границы территории объекта культурного наследия регионального значения  
"Памятный знак в честь летного экипажа, погибшего в период Сталинградской  
битвы", расположенного по адресу (местонахождение): Волгоградская область,  
Даниловский район, с. Олейниково<sup>5</sup>

Схема границ территории объекта культурного наследия регионального  
значения "Памятный знак в честь летного экипажа, погибшего в период  
Сталинградской битвы", расположенного по адресу (местонахождение):  
Волгоградская область, Даниловский район, с. Олейниково



Условные обозначения:



1-4


- граница территории объекта культурного наследия;

- характерные точки границы территории объекта культурного наследия.

---

<sup>5</sup> Адрес (местонахождение) и наименование объекта культурного наследия указаны в соответствии с актом федерального органа охраны объектов культурного наследия о регистрации объекта культурного наследия в Едином государственном реестре объектов культурного наследия (памятников истории и культуры) народов Российской Федерации.

Ситуационный план границ территории объекта культурного наследия регионального значения "Памятный знак в честь летного экипажа, погибшего в период Сталинградской битвы", расположенного по адресу (местонахождение): Волгоградская область, Даниловский район, с. Олейниково



Условные обозначения:



- местоположение территории объекта культурного наследия.

Перечень координат характерных точек границ территории объекта культурного наследия регионального значения "Памятный знак в честь летного экипажа, погибшего в период Сталинградской битвы", расположенного по адресу (местонахождение): Волгоградская область, Даниловский район, с. Олейниково

Система координат: МСК-34, зона 1

Номер характерной точки	X	Y
1	690805.63	1378546.69
2	690807.19	1378549.82
3	690804.05	1378551.38
4	690802.50	1378548.24
1	690805.63	1378546.69

Режим использования территории объекта культурного наследия регионального значения "Памятный знак в честь летного экипажа, погибшего в период Сталинградской битвы", расположенного по адресу (местонахождение): Волгоградская область, Даниловский район, с. Олейниково

В границах территории объекта культурного наследия регионального значения "Памятный знак в честь летного экипажа, погибшего в период Сталинградской битвы", расположенного по адресу (местонахождение): Волгоградская область, Даниловский район, с. Олейниково, запрещается строительство объектов капитального строительства и увеличение объемно-пространственных характеристик существующих объектов капитального строительства, а также проведение земляных, строительных, мелиоративных и иных работ, за исключением:

работ по сохранению объекта культурного наследия или его отдельных элементов, сохранению историко-градостроительной или природной среды объекта культурного наследия;

ремонта и реконструкции инженерных коммуникаций и автомобильных дорог, которые осуществляются на основании проектов проведения таких работ, содержащих согласованные разделы об обеспечении сохранности;

работ по благоустройству территории объекта культурного наследия, которые осуществляются на основании проектов проведения таких работ, содержащих согласованные разделы об обеспечении сохранности;

мероприятий по музеефикации объекта культурного наследия, которые осуществляются на основании проектов проведения таких работ, содержащих согласованные разделы об обеспечении сохранности;

устройства прозрачных ограждений, которое осуществляется на основании проектов проведения таких работ, содержащих согласованные разделы об обеспечении сохранности;

научно-исследовательских и изыскательских работ, в том числе по изучению культурного слоя.

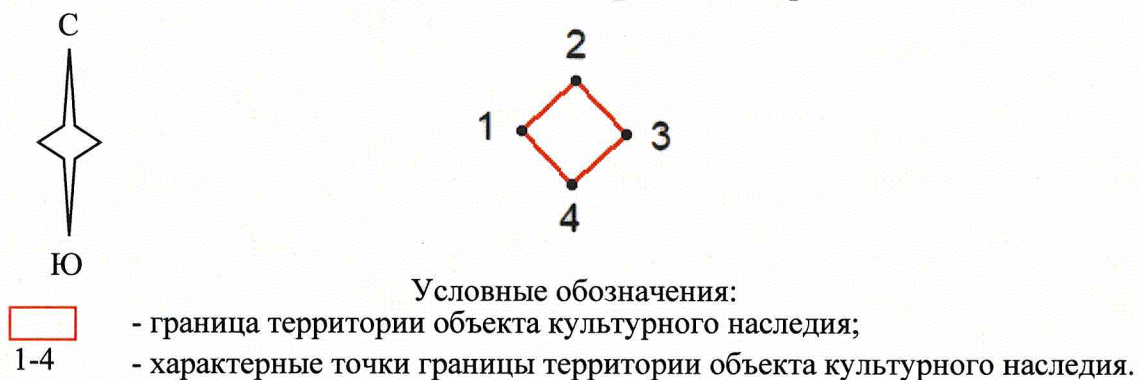
## ПРИЛОЖЕНИЕ 6

к приказу комитета государственной  
охраны объектов культурного  
наследия Волгоградской области

от 26.11.2024 № 103-н


Границы территории объекта культурного наследия регионального значения  
"Братская могила участников гражданской войны, погибших за власть  
Советов", расположенного по адресу (местонахождение): Волгоградская  
область, Даниловский район, с. Орехово<sup>6</sup>

Схема границ территории объекта культурного наследия регионального  
значения "Братская могила участников гражданской войны, погибших за  
власть Советов", расположенного по адресу (местонахождение): Волгоградская  
область, Даниловский район, с. Орехово



<sup>6</sup> Адрес (местонахождение) и наименование объекта культурного наследия указаны в соответствии с актом федерального органа охраны объектов культурного наследия о регистрации объекта культурного наследия в Едином государственном реестре объектов культурного наследия (памятников истории и культуры) народов Российской Федерации.

Ситуационный план границ территории объекта культурного наследия регионального значения "Братская могила участников гражданской войны, погибших за власть Советов", расположенного по адресу (местонахождение):  
Волгоградская область, Даниловский район, с. Орехово



Условные обозначения:



- местоположение территории объекта культурного наследия.

Перечень координат характерных точек границ территории объекта культурного наследия регионального значения "Братская могила участников гражданской войны, погибших за власть Советов", расположенного по адресу (местонахождение): Волгоградская область, Даниловский район, с. Орехово

Система координат: МСК-34, зона 1

Номер характерной точки	X	Y
1	679466.70	1397485.69
2	679470.93	1397490.35
3	679466.20	1397494.64
4	679461.97	1397489.99
1	679466.70	1397485.69

Режим использования территории объекта культурного наследия регионального значения "Братская могила участников гражданской войны, погибших за власть Советов", расположенного по адресу (местонахождение): Волгоградская область, Даниловский район, с. Орехово

В границах территории объекта культурного наследия регионального значения "Братская могила участников гражданской войны, погибших за власть Советов", расположенного по адресу (местонахождение): Волгоградская область, Даниловский район, с. Орехово, запрещается строительство объектов капитального строительства и увеличение объемно-пространственных характеристик существующих объектов капитального строительства, а также проведение земляных, строительных, мелиоративных и иных работ, за исключением:

работ по сохранению объекта культурного наследия или его отдельных элементов, сохранению историко-градостроительной или природной среды объекта культурного наследия;

ремонта и реконструкции инженерных коммуникаций и автомобильных дорог, которые осуществляются на основании проектов проведения таких работ, содержащих согласованные разделы об обеспечении сохранности;

работ по благоустройству территории объекта культурного наследия, которые осуществляются на основании проектов проведения таких работ, содержащих согласованные разделы об обеспечении сохранности;

мероприятий по музеефикации объекта культурного наследия, которые осуществляются на основании проектов проведения таких работ, содержащих согласованные разделы об обеспечении сохранности;

устройства прозрачных ограждений, которое осуществляется на основании проектов проведения таких работ, содержащих согласованные разделы об обеспечении сохранности;

научно-исследовательских и изыскательских работ, в том числе по изучению культурного слоя.

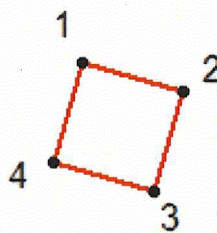
## ПРИЛОЖЕНИЕ 7

к приказу комитета государственной  
охраны объектов культурного  
наследия Волгоградской области

от 26.11.2024 № 103-н

Границы территории объекта культурного наследия регионального значения  
"Братская могила участников гражданской войны, погибших за власть  
Советов", расположенного по адресу (местонахождение): Волгоградская  
область, Даниловский район, станица Сергиевская<sup>7</sup>

Схема границ территории объекта культурного наследия регионального  
значения "Братская могила участников гражданской войны, погибших за  
власть Советов", расположенного по адресу (местонахождение): Волгоградская  
область, Даниловский район, станица Сергиевская



Условные обозначения:



- граница территории объекта культурного наследия;
- характерные точки границы территории объекта культурного наследия.

<sup>7</sup> Адрес (местонахождение) и наименование объекта культурного наследия указаны в соответствии с актом федерального органа охраны объектов культурного наследия о регистрации объекта культурного наследия в Едином государственном реестре объектов культурного наследия (памятников истории и культуры) народов Российской Федерации.

Ситуационный план границ территории объекта культурного наследия регионального значения "Братская могила участников гражданской войны, погибших за власть Советов", расположенного по адресу (местонахождение): Волгоградская область, Даниловский район, станица Сергиевская



Условные обозначения:



- местоположение территории объекта культурного наследия.

Перечень координат характерных точек границ территории объекта культурного наследия регионального значения "Братская могила участников гражданской войны, погибших за власть Советов", расположенного по адресу (местонахождение): Волгоградская область, Даниловский район, станица Сергиевская

Система координат: МСК-34, зона 1

Номер характерной точки	X	Y
1	652724.47	1351761.16
2	652722.23	1351769.03
3	652714.29	1351766.77
4	652716.54	1351758.90
1	652724.47	1351761.16

Режим использования территории объекта культурного наследия регионального значения "Братская могила участников гражданской войны, погибших за власть Советов", расположенного по адресу (местонахождение): Волгоградская область, Даниловский район, станица Сергиевская

В границах территории объекта культурного наследия регионального значения "Братская могила участников гражданской войны, погибших за власть Советов", расположенного по адресу (местонахождение): Волгоградская область, Даниловский район, станица Сергиевская, запрещается строительство объектов капитального строительства и увеличение объемно-пространственных характеристик существующих объектов капитального строительства, а также проведение земляных, строительных, мелиоративных и иных работ, за исключением:

работ по сохранению объекта культурного наследия или его отдельных элементов, сохранению историко-градостроительной или природной среды объекта культурного наследия;

ремонта и реконструкции инженерных коммуникаций и автомобильных дорог, которые осуществляются на основании проектов проведения таких работ, содержащих согласованные разделы об обеспечении сохранности;

работ по благоустройству территории объекта культурного наследия, которые осуществляются на основании проектов проведения таких работ, содержащих согласованные разделы об обеспечении сохранности;

мероприятий по музеефикации объекта культурного наследия, которые осуществляются на основании проектов проведения таких работ, содержащих согласованные разделы об обеспечении сохранности;

устройства прозрачных ограждений, которое осуществляется на основании проектов проведения таких работ, содержащих согласованные разделы об обеспечении сохранности;

научно-исследовательских и изыскательских работ, в том числе по изучению культурного слоя.

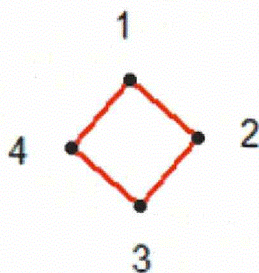
## ПРИЛОЖЕНИЕ 8

к приказу комитета государственной  
охраны объектов культурного  
наследия Волгоградской области

от 26.11.2024 № 103-н

Границы территории объекта культурного наследия регионального значения  
"Могила сельского активиста советской власти Донцова Д.В.", расположенного  
по адресу (местонахождение): Волгоградская область, Даниловский район,  
х. Заплавка, северо-восточная окраина<sup>8</sup>

Схема границ территории объекта культурного наследия регионального  
значения "Могила сельского активиста советской власти Донцова Д.В.",  
расположенного по адресу (местонахождение): Волгоградская область,  
Даниловский район, х. Заплавка, северо-восточная окраина



Условные обозначения:



1-4

- граница территории объекта культурного наследия;
- характерные точки границы территории объекта культурного наследия.

<sup>8</sup> Адрес (местонахождение) и наименование объекта культурного наследия указаны в соответствии с актом федерального органа охраны объектов культурного наследия о регистрации объекта культурного наследия в Едином государственном реестре объектов культурного наследия (памятников истории и культуры) народов Российской Федерации.

Ситуационный план границ территории объекта культурного наследия регионального значения "Могила сельского активиста советской власти Донцова Д.В.", расположенного по адресу (местонахождение): Волгоградская область, Даниловский район, х. Заплавка, северо-восточная окраина



Условные обозначения:



- местоположение территории объекта культурного наследия.

Перечень координат характерных точек границ территории объекта культурного наследия регионального значения "Могила сельского активиста советской власти Донцова Д.В.", расположенного по адресу (местонахождение): Волгоградская область, Даниловский район, х. Заплавка, северо-восточная окраина

Система координат: МСК-34, зона 1

Номер характерной точки	X	Y
1	668894.87	1364259.30
2	668889.36	1364265.76
3	668883.09	1364260.30
4	668888.61	1364253.93
1	668894.87	1364259.30

Режим использования территории объекта культурного наследия регионального значения "Могила сельского активиста советской власти Донцова Д.В.", расположенного по адресу (местонахождение): Волгоградская область, Даниловский район, х. Заплавка, северо-восточная окраина

В границах территории объекта культурного наследия регионального значения "Могила сельского активиста советской власти Донцова Д.В.", расположенного по адресу (местонахождение): Волгоградская область, Даниловский район, х. Заплавка, северо-восточная окраина, запрещается строительство объектов капитального строительства и увеличение объемно-пространственных характеристик существующих объектов капитального строительства, а также проведение земляных, строительных, мелиоративных и иных работ, за исключением:

работ по сохранению объекта культурного наследия или его отдельных элементов, сохранению историко-градостроительной или природной среды объекта культурного наследия;

ремонта и реконструкции инженерных коммуникаций и автомобильных дорог, которые осуществляются на основании проектов проведения таких работ, содержащих согласованные разделы об обеспечении сохранности;

работ по благоустройству территории объекта культурного наследия, которые осуществляются на основании проектов проведения таких работ, содержащих согласованные разделы об обеспечении сохранности;

мероприятий по музеефикации объекта культурного наследия, которые осуществляются на основании проектов проведения таких работ, содержащих согласованные разделы об обеспечении сохранности;

устройства прозрачных ограждений, которое осуществляется на основании проектов проведения таких работ, содержащих согласованные разделы об обеспечении сохранности;

научно-исследовательских и изыскательских работ, в том числе по изучению культурного слоя.

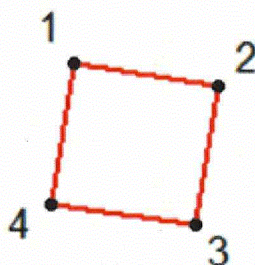
## ПРИЛОЖЕНИЕ 9

к приказу комитета государственной  
охраны объектов культурного  
наследия Волгоградской области

от 26.11.2024 № 103-н

Границы территории объекта культурного наследия регионального значения  
"Братская могила борцов за советскую власть", расположенного по адресу  
(местонахождение): Волгоградская область, Даниловский район, х. Заполянка<sup>9</sup>

Схема границ территории объекта культурного наследия регионального  
значения "Братская могила борцов за советскую власть", расположенного  
по адресу (местонахождение): Волгоградская область, Даниловский район,  
х. Заполянка



Условные обозначения:



1-4

- граница территории объекта культурного наследия;

- характерные точки границы территории объекта культурного наследия.

---

<sup>9</sup> Адрес (местонахождение) и наименование объекта культурного наследия указаны в соответствии с актом федерального органа охраны объектов культурного наследия о регистрации объекта культурного наследия в Едином государственном реестре объектов культурного наследия (памятников истории и культуры) народов Российской Федерации.

Ситуационный план границ территории объекта культурного наследия регионального значения "Братская могила борцов за советскую власть", расположенного по адресу (местонахождение): Волгоградская область, Даниловский район, х. Заполянка



Условные обозначения:



- местоположение территории объекта культурного наследия.

Перечень координат характерных точек границ территории объекта культурного наследия регионального значения "Братская могила борцов за советскую власть", расположенного по адресу (местонахождение): Волгоградская область, Даниловский район, х. Заполянка

Система координат: МСК-34, зона 1

Номер характерной точки	X	Y
1	651197.93	1352672.68
2	651196.25	1352683.67
3	651185.57	1352682.07
4	651187.12	1352671.02
1	651197.93	1352672.68

Режим использования территории объекта культурного наследия регионального значения "Братская могила борцов за советскую власть", расположенного по адресу (местонахождение): Волгоградская область, Даниловский район, х. Заполянка

В границах территории объекта культурного наследия регионального значения "Братская могила борцов за советскую власть", расположенного по адресу (местонахождение): Волгоградская область, Даниловский район, х. Заполянка, запрещается строительство объектов капитального строительства и увеличение объемно-пространственных характеристик существующих объектов капитального строительства, а также проведение земляных, строительных, мелиоративных и иных работ, за исключением:

работ по сохранению объекта культурного наследия или его отдельных элементов, сохранению историко-градостроительной или природной среды объекта культурного наследия;

ремонта и реконструкции инженерных коммуникаций и автомобильных дорог, которые осуществляются на основании проектов проведения таких работ, содержащих согласованные разделы об обеспечении сохранности;

работ по благоустройству территории объекта культурного наследия, которые осуществляются на основании проектов проведения таких работ, содержащих согласованные разделы об обеспечении сохранности;

мероприятий по музеефикации объекта культурного наследия, которые осуществляются на основании проектов проведения таких работ, содержащих согласованные разделы об обеспечении сохранности;

устройства прозрачных ограждений, которое осуществляется на основании проектов проведения таких работ, содержащих согласованные разделы об обеспечении сохранности;

научно-исследовательских и изыскательских работ, в том числе по изучению культурного слоя.

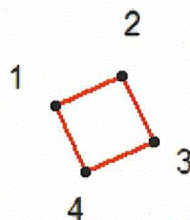
## ПРИЛОЖЕНИЕ 10

к приказу комитета государственной  
охраны объектов культурного  
наследия Волгоградской области

от 26.11.2024 № 103-н

Границы территории объекта культурного наследия регионального значения  
"Братская могила борцов за советскую власть", расположенного по адресу  
(местонахождение): Волгоградская область, Даниловский район, х. Кувшинов<sup>10</sup>

Схема границ территории объекта культурного наследия регионального  
значения "Братская могила борцов за советскую власть", расположенного  
по адресу (местонахождение): Волгоградская область, Даниловский район,  
х. Кувшинов



Условные обозначения:



1-4

- граница территории объекта культурного наследия;
- характерные точки границы территории объекта культурного наследия.

<sup>10</sup> Адрес (местонахождение) и наименование объекта культурного наследия указаны в соответствии с актом федерального органа охраны объектов культурного наследия о регистрации объекта культурного наследия в Едином государственном реестре объектов культурного наследия (памятников истории и культуры) народов Российской Федерации.

Ситуационный план границ территории объекта культурного наследия регионального значения "Братская могила борцов за советскую власть", расположенного по адресу (местонахождение): Волгоградская область, Даниловский район, х. Кувшинов



Условные обозначения:



- местоположение территории объекта культурного наследия.

Перечень координат характерных точек границ территории объекта культурного наследия регионального значения "Братская могила борцов за советскую власть", расположенного по адресу (местонахождение): Волгоградская область, Даниловский район, х. Кувшинов

Система координат: МСК-34, зона 1

Номер характерной точки	X	Y
1	647862.28	1384956.02
2	647865.30	1384962.69
3	647858.58	1384965.79
4	647855.59	1384959.02
1	647862.28	1384956.02

Режим использования территории объекта культурного наследия регионального значения "Братская могила борцов за советскую власть", расположенного по адресу (местонахождение): Волгоградская область, Даниловский район, х. Кувшинов

В границах территории объекта культурного наследия регионального значения "Братская могила борцов за советскую власть", расположенного по адресу (местонахождение): Волгоградская область, Даниловский район, х. Кувшинов, запрещается строительство объектов капитального строительства и увеличение объемно-пространственных характеристик существующих объектов капитального строительства, а также проведение земляных, строительных, мелиоративных и иных работ, за исключением:

работ по сохранению объекта культурного наследия или его отдельных элементов, сохранению историко-градостроительной или природной среды объекта культурного наследия;

ремонта и реконструкции инженерных коммуникаций и автомобильных дорог, которые осуществляются на основании проектов проведения таких работ, содержащих согласованные разделы об обеспечении сохранности;

работ по благоустройству территории объекта культурного наследия, которые осуществляются на основании проектов проведения таких работ, содержащих согласованные разделы об обеспечении сохранности;

мероприятий по музеефикации объекта культурного наследия, которые осуществляются на основании проектов проведения таких работ, содержащих согласованные разделы об обеспечении сохранности;

устройства прозрачных ограждений, которое осуществляется на основании проектов проведения таких работ, содержащих согласованные разделы об обеспечении сохранности;

научно-исследовательских и изыскательских работ, в том числе по изучению культурного слоя.

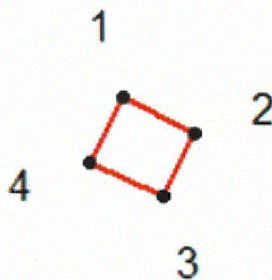
## ПРИЛОЖЕНИЕ 11

к приказу комитета государственной  
охраны объектов культурного  
наследия Волгоградской области

от 26.11.2024 № 103-н

Границы территории объекта культурного наследия регионального значения  
"Могила борца за советскую власть Карасева С.Е.", расположенного по адресу  
(местонахождение): Волгоградская область, Даниловский район, станция  
Островская<sup>11</sup>

Схема границ территории объекта культурного наследия регионального  
значения "Могила борца за советскую власть Карасева С.Е.", расположенного  
по адресу (местонахождение): Волгоградская область, Даниловский район,  
станция Островская



Условные обозначения:



1-4

- граница территории объекта культурного наследия;

- характерные точки границы территории объекта культурного наследия.

<sup>11</sup> Адрес (местонахождение) и наименование объекта культурного наследия указаны в соответствии с актом федерального органа охраны объектов культурного наследия о регистрации объекта культурного наследия в Едином государственном реестре объектов культурного наследия (памятников истории и культуры) народов Российской Федерации.

Ситуационный план границ территории объекта культурного наследия регионального значения "Могила борца за советскую власть Карасева С.Е.", расположенного по адресу (местонахождение): Волгоградская область, Даниловский район, станица Островская



Условные обозначения:



- местоположение территории объекта культурного наследия.

Перечень координат характерных точек границ территории объекта культурного наследия регионального значения "Могила борца за советскую власть Карасева С.Е.", расположенного по адресу (местонахождение): Волгоградская область, Даниловский район, станица Островская

Система координат: МСК-34, зона 1

Номер характерной точки	X	Y
1	676417.73	1399148.62
2	676416.26	1399151.45
3	676413.76	1399150.24
4	676415.14	1399147.29
1	676417.73	1399148.62

Режим использования территории объекта культурного наследия регионального значения "Могила борца за советскую власть Карасева С.Е.", расположенного по адресу (местонахождение): Волгоградская область, Даниловский район, станица Островская

В границах территории объекта культурного наследия регионального значения "Могила борца за советскую власть Карасева С.Е.", расположенного по адресу (местонахождение): Волгоградская область, Даниловский район, станица Островская, запрещается строительство объектов капитального строительства и увеличение объемно-пространственных характеристик существующих объектов капитального строительства, а также проведение земляных, строительных, мелиоративных и иных работ, за исключением:

работ по сохранению объекта культурного наследия или его отдельных элементов, сохранению историко-градостроительной или природной среды объекта культурного наследия;

ремонта и реконструкции инженерных коммуникаций и автомобильных дорог, которые осуществляются на основании проектов проведения таких работ, содержащих согласованные разделы об обеспечении сохранности;

работ по благоустройству территории объекта культурного наследия, которые осуществляются на основании проектов проведения таких работ, содержащих согласованные разделы об обеспечении сохранности;

мероприятий по музеефикации объекта культурного наследия, которые осуществляются на основании проектов проведения таких работ, содержащих согласованные разделы об обеспечении сохранности;

устройства прозрачных ограждений, которое осуществляется на основании проектов проведения таких работ, содержащих согласованные разделы об обеспечении сохранности;

научно-исследовательских и изыскательских работ, в том числе по изучению культурного слоя.