



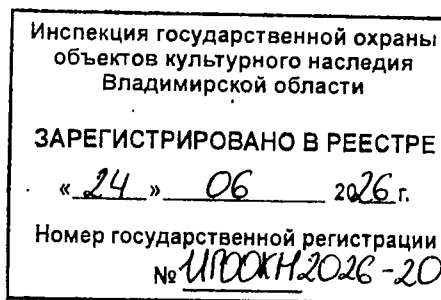
ИНСПЕКЦИЯ ГОСУДАРСТВЕННОЙ ОХРАНЫ
ОБЪЕКТОВ КУЛЬТУРНОГО НАСЛЕДИЯ
ВЛАДИМИРСКОЙ ОБЛАСТИ

П Р И К А З

24.06.2026

№ 20-И

Об утверждении границ и режима использования территории объекта культурного наследия федерального значения «Михайловская церковь», 1683 г. (Владимирская область, Собинский район, с. Бабаево, ул. Заречная) и объекта культурного наследия регионального значения «Колокольня Михаило-Архангельской церкви», XIX в. (Владимирская область, Собинский район, с. Бабаево, ул. Заречная)



На основании Федерального закона от 25.06.2002 № 73-ФЗ «Об объектах культурного наследия (памятниках истории и культуры) народов Российской Федерации», постановления Правительства Владимирской области от 20.04.2023 № 270 «Об утверждении Положения об Инспекции государственной охраны объектов культурного наследия Владимирской области»
п р и к а з ы в а ю :

1. Утвердить:

1.1 Границы территории объекта культурного наследия федерального значения «Михайловская церковь», 1683 г. (Владимирская область, Собинский район, с. Бабаево, ул. Заречная) и объекта культурного наследия регионального значения «Колокольня Михаило-Архангельской церкви», XIX в. (Владимирская область, Собинский район, с. Бабаево, ул. Заречная) согласно приложению № 1.

1.2 Режим использования территории объекта культурного наследия федерального значения «Михайловская церковь», 1683 г. (Владимирская область, Собинский район, с. Бабаево, ул. Заречная) и объекта культурного наследия регионального значения «Колокольня Михаило-Архангельской церкви», XIX в. (Владимирская область, Собинский район, с. Бабаево, ул. Заречная) согласно приложению № 2.

2. Контроль за исполнением настоящего приказа возложить на начальника отдела государственной охраны объектов культурного наследия.

3. Настоящий приказ вступает в силу со дня его официального опубликования.

И.о.начальника Инспекции

С.В.Иванова

Описание границ территории объекта культурного наследия
федерального значения «Михайловская церковь», 1683 г.
(Владимирская область, Собинский район, с. Бабаево, ул. Заречная)
и объекта культурного наследия регионального значения
«Колокольня Михаило-Архангельской церкви», XIX в.
(Владимирская область, Собинский район, с. Бабаево, ул. Заречная)

Границы территории объекта культурного наследия федерального значения «Михайловская церковь», 1683 г. и объекта культурного наследия регионального значения «Колокольня Михаило-Архангельской церкви», XIX в. проходят следующим образом:

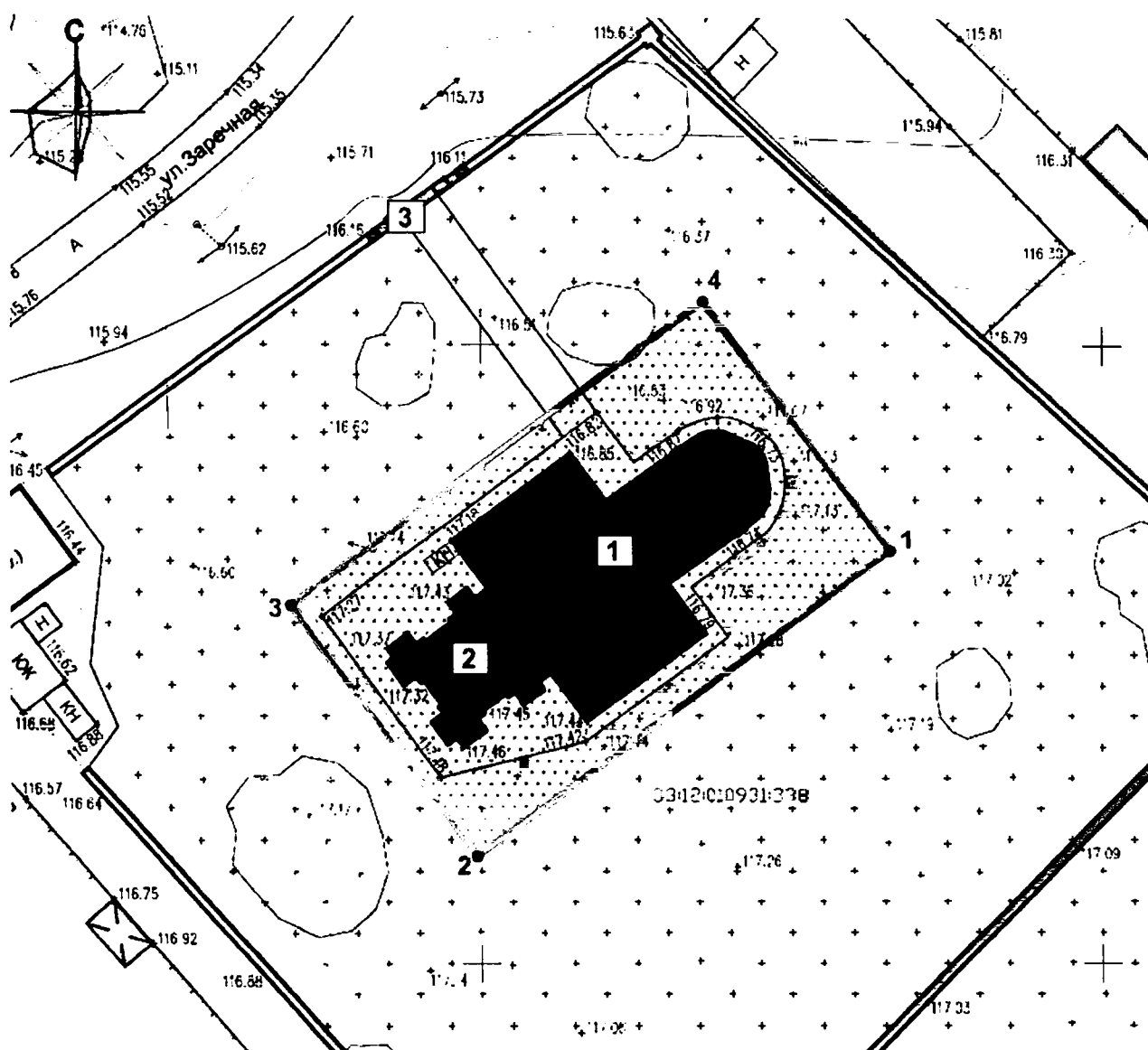
– от точки 1 до точки 2 – параллельно южному фасаду объекта культурного наследия «Михайловская церковь», 1683 г., на расстоянии 3,5 метров от его наиболее выступающей точки;

– от точки 2 до точки 3 – параллельно западному фасаду объекта культурного наследия «Колокольня Михаило-Архангельской церкви», XIX в., на расстоянии 3,5 метров от него;






– от точки 3 до точки 4 – параллельно северному фасаду объекта культурного наследия «Михайловская церковь», 1683 г., на расстоянии 3,5 метров от него;

– от точки 4 до точки 1 – параллельно восточному фасаду объекта культурного наследия «Михайловская церковь», 1683 г., на расстоянии 3,5 метров от его наиболее выступающей точки.




Карта (схема) границ территории объекта культурного наследия федерального значения «Михайловская церковь», 1683 г. (Владимирская область, Собинский район, с. Бабаево, ул. Заречная) и объекта культурного наследия регионального значения «Колокольня Михаило-Архангельской церкви», XIX в. (Владимирская область, Собинский район, с. Бабаево, ул. Заречная)



Условные обозначения

-  границы территории объектов культурного наследия
-  территория объектов культурного наследия
-  объекты культурного наследия
-  территория кладбища
-  2• характерная поворотная точка границы территории объектов культурного наследия

Экспликация

-  1 объект культурного наследия федерального значения «Михайловская церковь», 1683 г.
-  2 объект культурного наследия регионального значения «Колокольня Михаило - Архангельской церкви», XIX в.
-  3 объект культурного наследия регионального значения «Всрота Михаило-Архангельской церкви», XIX в.,

Масштаб 1:500

Координаты характерных (поворотных) точек границ территории
 объекта культурного наследия федерального значения
 «Михайловская церковь», 1683 г.
 (Владимирская область, Собинский район, с. Бабаево, ул. Заречная)
 и объекта культурного наследия регионального значения
 «Колокольня Михаило-Архангельской церкви», XIX в.
 (Владимирская область, Собинский район, с. Бабаево, ул. Заречная)

Обозначение характерных точек	Координаты МСК-33		Координаты WGS84	
	X	Y	X	Y
1	188133.3268	201382.9283	22.833502192	53.106571337
2	188108.6449	201349.6129	22.833103198	53.106292997
3	188128.9380	201334.6924	22.832823101	53.106439474
4	188153.4906	201367.8332	22.833220003	53.106716357
1	188133.3268	201382.9283	22.833502192	53.106571337

Режим использования территории объекта культурного наследия
федерального значения «Михайловская церковь», 1683 г.
(Владимирская область, Собинский район, с. Бабаево, ул. Заречная)
и объекта культурного наследия регионального значения
«Колокольня Михаило-Архангельской церкви», XIX в.
(Владимирская область, Собинский район, с. Бабаево, ул. Заречная)

1. На территории объектов культурного наследия разрешается:

-проведение работ по сохранению объектов культурного наследия и их территории (консервационные, реставрационные работы, ремонт, приспособление памятника под современное использование);

-осуществление специальных работ по изучению объектов культурного наследия, в том числе - производство зондажей, шурфов, раскопов, инженерных, физико-химических исследований;

-применение только традиционных строительных материалов (дерево, камень, глиняный кирпич) при проведении работ по сохранению объектов культурного наследия и благоустройстве территории;

-раскрытие и сохранение подлинных частей, элементов, деталей здания, планировки, покрытий дорожек, насаждений и т.д.;

-воссоздание утраченных объектов в целях регенерации историко-градостроительной среды;

-сохранение и восстановление основных секторов обзора характерных панорам объектов культурного наследия;

-благоустройство территории, направленное на сохранение, использование и популяризацию объектов культурного наследия, а также на сохранение и восстановление планировочных характеристик их историко-градостроительной среды; реконструкция инженерных сетей (подземный способ прокладки коммуникаций);

-обеспечение мер пожарной безопасности объектов культурного наследия;

-согласование работ по сохранению объектов культурного наследия с органом охраны объектов культурного наследия;

-обеспечение реализации в установленном законом порядке права граждан на доступ к объектам культурного наследия;

-обеспечение режима содержания земель историко-культурного назначения;

-использование территории объектов культурного наследия в соответствии с исторической функцией;

-ведение хозяйственной деятельности, не противоречащей требованиям

обеспечения сохранности объектов культурного наследия и позволяющей обеспечить функционирование объектов культурного наследия в современных условиях.

3. На территории объектов культурного наследия запрещается:

-снос объектов культурного наследия; надстройки и пристройки к объектам;

-строительство, изменение территории, прокладка коммуникаций, не связанные с обеспечением сохранности объектов культурного наследия;

-наружное размещение сетей газопроводов, теплопроводов и иных трубопроводов, воздушных линий электропередач;

-применение нетрадиционных строительных материалов, в том числе силикатного кирпича, пеноблоков, сайдинга, пластика, применение чужеродных цветовых решений и т.п.;

-установка на фасадах, крыше любых технических объектов и элементов, в т.ч. кондиционеров, крупногабаритных антенн, технических элементов инженерных систем и т.п.;

-изменение характеристик природного ландшафта (в том числе изменение отметок рельефа);

-устройство и размещение рекламных конструкций, вывесок, временных построек, киосков, размещение стационарных автостоянок транспортных средств, складов, площадок для складирования и производства взрывчатых и огнеопасных материалов, материалов, загрязняющих интерьеры объекта культурного наследия, фасады и территорию, имеющих вредные выделения;

-движение транспортных средств (за исключением специального автотранспорта), в случае если движение транспортных средств создает угрозу нарушения целостности и сохранности объекта;

-хозяйственная деятельность, ведущая к разрушению, искажению внешнего облика объектов культурного наследия, а также окружающего ландшафта;

-размещение мест погребения (захоронения) умерших, существующая территория мест погребения по истечении двадцати лет с момента последнего захоронения может быть использована только под зеленые насаждения;

-размещение производств, имеющих станки, установки и механические двигатели, оказывающие динамические и вибрационные воздействия на конструкции объекта культурного наследия, производств и лабораторий, связанных с неблагоприятным для объекта культурного наследия температурно-влажностным режимом и применением химически активных веществ;

-размещение мест захоронения промышленных, бытовых и сельскохозяйственных отходов.