



МИНИСТЕРСТВО ПРИРОДОПОЛЬЗОВАНИЯ И ЭКОЛОГИИ
ВЛАДИМИРСКОЙ ОБЛАСТИ

ПРИКАЗ

Министерство
природопользования и экологии
Владимирской области

ЗАРЕГИСТРИРОВАНО В РЕЕСТРЕ

18 12 2025 г.
Номер государственной регистрации

№ МН 72025-086

18.12.2025

№ 86-н

*О внесении изменений в приказ Министерства
природопользования от 14.10.2024 № 75-н*

В соответствии с пунктом 5 статьи 18 Федерального закона от 30.03.1999 № 52-ФЗ «О санитарно-эпидемиологическом благополучии населения», постановлением Департамента природопользования и охраны окружающей среды Владимирской области от 18.06.2020 № 78 «О Порядке установления, изменения, прекращения зон санитарной охраны источников питьевого и хозяйственно-бытового водоснабжения», Положением о Министерстве природопользования и экологии Владимирской области, утвержденным постановлением Правительства Владимирской области от 16.02.2023 № 80 и, рассмотрев заявление об изменении зон санитарной охраны источников питьевого и хозяйственно-бытового водоснабжения и дополнительные материалы к проекту зон санитарной охраны,

п р и к а з ы в а ю:

1. Внести изменения в приказ Министерства природопользования и экологии Владимирской области от 14.10.2024 № 75-н:

1.1. В аннотации слова «ООО «Суздальская пивоварня»» заменить словами «ООО «Суздальский пивовар»»;

1.2. В преамбуле слова «скважин № 17203407, 17203408, 17203409, 17203410 ООО «Суздальская пивоварня»» заменить словами «скважин № 17203407, 17203408, 17203409, 17203410, б/н ООО «Суздальский пивовар»»;

1.3. В пункте 1 слова «скважин № 17203407, 17203408, 17203409, 17203410 ООО «Суздальская пивоварня»» заменить словами «скважин № 17203407, 17203408, 17203409, 17203410, б/н ООО «Суздальский пивовар»»;

1.4. Приложение 1 «Карта (план) зон санитарной охраны», изложить в редакции согласно приложению № 1 к настоящему приказу;

1.5. Приложение 2 «Режим зон санитарной охраны», изложить в редакции согласно приложению № 2 к настоящему приказу.

2. Настоящий приказ вступает в силу со дня его официального опубликования.

Министр



Ю.В. Самодуров

<p align="center">ГРАФИЧЕСКОЕ ОПИСАНИЕ местоположения границ населенных пунктов, территориальных зон, особо охраняемых природных территорий, зон с особыми условиями использования территории</p> <p align="center">Зона санитарной охраны источников водоснабжения и водопроводов питьевого назначения для скважины №17203407, 1-ый пояс</p> <p align="center"><small>(наименование объекта, местоположение границ которого описано далее - объект)</small></p>		
<p align="center">Раздел 1</p>		
<p align="center">Сведения об объекте</p>		
№ п/п	Характеристики объекта	Описание характеристик
1	2	3
1.	Местоположение объекта	601278, Владимирская область, район Суздальский, село Чириково
2.	Площадь объекта +/- величина погрешности определения площади (Р +/- Дельта Р)	368 +/- 7 м ²
3.	Иные характеристики объекта	<p>Вид объекта реестра границ: Зона санитарной охраны источников питьевого и хозяйственно-бытового водоснабжения</p> <p>Вид объекта по документу: Зона санитарной охраны источников водоснабжения и водопроводов питьевого назначения для скважины №17203407, 1-ый пояс</p> <p>Содержание ограничений использования объектов недвижимости в пределах зоны или территории, запрещается: 1.1 все виды строительства, не имеющие непосредственного отношения к эксплуатации, расширению, реконструкции водозаборных сооружений; 1.2 прокладка трубопроводов различного назначения, размещение жилых и хозяйственно-бытовых зданий, проживание людей, 1.3 размещение свалок вблизи площадки водозаборного узла и на прилегающей территории; 1.4 посадка высокоствольных деревьев; 1.5 выпуск стоков, в том числе стоков водопроводных сооружений; 1.6 содержание и выпас скота и птицы, устройство огородов, а также удобрение территории навозом и отбросами, применение ядохимикатов и удобрений</p>

ГРАФИЧЕСКОЕ ОПИСАНИЕ

местоположения границ населенных пунктов, территориальных зон, особо охраняемых природных территорий, зон с особыми условиями использования территории

Зона санитарной охраны источников водоснабжения и водопроводов питьевого назначения для скважины №17203407, 1-ый пояс

(наименование объекта, местоположение границ которого описано (далее - объект))

Раздел 1

Сведения об объекте

№ п/п	Характеристики объекта	Описание характеристик
1	2	3
1.	Местоположение объекта	601278, Владимирская область, район Суздальский, село Чириково
2.	Площадь объекта +/- величина погрешности определения площади (Р +/- Дельта Р)	365 +/- 7 м ²
3.	Иные характеристики объекта	Вид объекта реестра границ: Зона санитарной охраны источников питьевого и хозяйственно-бытового водоснабжения. Вид объекта по документу: Зона санитарной охраны источников водоснабжения и водопроводов питьевого назначения для скважины №17203407, 1-ый пояс. Содержание ограничений использования объектов недвижимости в пределах зоны или территории, запрещается: 1.1 все виды строительства, не имеющие непосредственного отношения к эксплуатации, расширению, реконструкции водозаборных сооружений; 1.2 прокладка трубопроводов различного назначения, размещение жилых и хозяйственно-бытовых зданий, проживание людей; 1.3 размещение свалок вблизи площадки водозаборного узла и на прилегающей территории; 1.4 посадка высокоствольных деревьев; 1.5 выпуск стоков, в том числе стоков водопроводных сооружений; 1.6 содержание и выпас скота и птицы, устройство огородов, а также удобрение территории навозом и отбросами, применение ядохимикатов и удобрений.

Раздел 2

Сведения о местоположении границ объекта

1. Система координат -

2. Сведения о характерных точках границ объекта

Обозначение характерных точек границ	Координаты, м		Метод определения координат характерной точки	Средняя квадратическая погрешность положения характерной точки (Mt), м	Описание обозначения точки на местности (при наличии)
	X	Y			
1	2	3	4	5	6
-	-	-	-	-	-

3. Сведения о характерных точках части (частей) границы объекта

Обозначение характерных точек части границы	Координаты, м		Метод определения координат характерной точки	Средняя квадратическая погрешность положения характерной точки (Mt), м	Описание обозначения точки на местности (при наличии)
	X	Y			
1	2	3	4	5	6
-	-	-	-	-	-

Раздел 3

Сведения о местоположении измененных (уточненных) границ объекта


1. Система координат МСК-33

2. Сведения о характерных точках границ объекта

Обозначение характерных точек границ	Существующие координаты, м		Измененные (уточненные) координаты, м		Метод определения координат характерной точки	Средняя квадратическая погрешность положения характерной точки (M _t), м	Описание обозначения точки на местности (при наличии)
	X	Y	X	Y			
1	2	3	4	5	6	7	8
1	206498.30	234628.85	-	-	Аналитический метод	0.1	Закрепление отсутствует
2	206497.60	234631.82	-	-	Аналитический метод	0.1	Закрепление отсутствует
3	206495.82	234634.71	-	-	Аналитический метод	0.1	Закрепление отсутствует
4	206493.65	234636.55	-	-	Аналитический метод	0.1	Закрепление отсутствует
5	206490.60	234637.83	-	-	Аналитический метод	0.1	Закрепление отсутствует
6	206487.21	234638.03	-	-	Аналитический метод	0.1	Закрепление отсутствует
7	206483.96	234637.09	-	-	Аналитический метод	0.1	Закрепление отсутствует
8	206481.23	234635.13	-	-	Аналитический метод	0.1	Закрепление отсутствует
9	206479.34	234632.48	-	-	Аналитический метод	0.1	Закрепление отсутствует
10	206478.39	234629.24	-	-	Аналитический метод	0.1	Закрепление отсутствует
11	206478.55	234625.97	-	-	Аналитический метод	0.1	Закрепление отсутствует
12	206479.79	234622.88	-	-	Аналитический метод	0.1	Закрепление отсутствует
13	206482.36	234620.06	-	-	Аналитический метод	0.1	Закрепление отсутствует
14	206485.30	234618.56	-	-	Аналитический метод	0.1	Закрепление отсутствует
15	206488.70	234618.10	-	-	Аналитический метод	0.1	Закрепление отсутствует
16	206492.23	234618.88	-	-	Аналитический метод	0.1	Закрепление отсутствует
17	206495.14	234620.77	-	-	Аналитический метод	0.1	Закрепление отсутствует
18	206497.03	234623.17	-	-	Аналитический метод	0.1	Закрепление отсутствует
19	206498.01	234625.60	-	-	Аналитический метод	0.1	Закрепление отсутствует
1	234625.60	234628.85	-	-	Аналитический метод	0.1	Закрепление отсутствует
20	-	-	206493.16	234751.23	Аналитический метод	0.1	Закрепление отсутствует
21	-	-	206490.48	234758.23	Аналитический метод	0.1	Закрепление отсутствует

**Границы территории
Зона санитарной охраны источников водоснабжения и водопроводов питьевого назначения для
пяти скважины №17203407, 1-ый пояс
расположенной по адресу: Владимирская обл., Суздальский р-н, с.Чириково**

План границ объекта землеустройства



Условные обозначения:

- - проектируемая граница зоны санитарной охраны источников водоснабжения и водопроводов питьевого назначения для пяти скважины №17203407, 1-ый пояс
- 5 - обозначение характерной точки границы земельного участка, полученной при проведении кадастровых работ
- - существующая граница зоны санитарной охраны источников водоснабжения и водопроводов питьевого назначения с реестровым номером 33:05-6.1408.



Кадастровый инженер: Никитин Н.А./

18.07 / 10 2025г.

M 1:1000

ГРАФИЧЕСКОЕ ОПИСАНИЕ

местоположения границ населенных пунктов, территориальных зон, особо охраняемых природных территорий, зон с особыми условиями использования территории

Зона санитарной охраны источников водоснабжения и водопроводов питьевого назначения для скважины №17203407, 2-ой пояс

(наименование объекта, местоположение границ которого описано (далее - объект))

Раздел 1

Сведения об объекте

№ п/п	Характеристики объекта	Описание характеристик
1	2	3
1.	Местоположение объекта	601278, Владимирская область, район Суздальский, село Чириково
2.	Площадь объекта +/- величина погрешности определения площади (Р +/- Дельта Р)	15073 +/- 43 м ²
3.	Иные характеристики объекта	Вид объекта реестра границ: Зона санитарной охраны источников питьевого и хозяйственно-бытового водоснабжения. Вид объекта по документу: Зона санитарной охраны источников водоснабжения и водопроводов питьевого назначения для скважины №17203407, 2-ой пояс. Содержание ограничений использования объектов недвижимости в пределах зоны или территории, запрещается: 1.1 размещение складов горюче-смазочных материалов, ядохимикатов и минеральных удобрений, накопителей промстоков, шламоохранилищ и других объектов, обуславливающих опасность химического загрязнения подземных вод; 1.2 закачка отработанных вод в подземные горизонты, подземное складирование твердых отходов и разработка недр земли; 1.3 размещение кладбищ, скотомогильников, полей ассенизации, полей фильтрации, навозохранилищ, силосных траншей, животноводческих и птицеводческих предприятий и других объектов, обуславливающих опасность микробного загрязнения подземных вод; 1.4 применение удобрений и ядохимикатов; 1.5 промышленная рубка леса.

Раздел 2

Сведения о местоположении границ объекта

1. Система координат МСК-33

2. Сведения о характерных точках границ объекта


Обозначение характерных точек границ	Координаты, м		Метод определения координат характерной точки	Средняя квадратическая погрешность положения характерной точки (Mt), м	Описание обозначения точки на местности (при наличии)
	X	Y			
1	2	3	4	5	6
1	206558.26	234754.36	Аналитический метод	0.1	Закрепление отсутствует
2	206554.46	234775.91	Аналитический метод	0.1	Закрепление отсутствует
3	206545.06	234794.06	Аналитический метод	0.1	Закрепление отсутствует
4	206529.31	234809.84	Аналитический метод	0.1	Закрепление отсутствует
5	206504.39	234821.25	Аналитический метод	0.1	Закрепление отсутствует
6	206478.30	234822.42	Аналитический метод	0.1	Закрепление отсутствует
7	206459.81	234817.04	Аналитический метод	0.1	Закрепление отсутствует
8	206440.17	234804.00	Аналитический метод	0.1	Закрепление отсутствует
9	206426.81	234786.64	Аналитический метод	0.1	Закрепление отсутствует
10	206419.02	234763.41	Аналитический метод	0.1	Закрепление отсутствует
11	206419.63	234739.36	Аналитический метод	0.1	Закрепление отсутствует
12	206431.13	234712.70	Аналитический метод	0.1	Закрепление отсутствует
13	206449.98	234694.53	Аналитический метод	0.1	Закрепление отсутствует
14	206475.42	234684.32	Аналитический метод	0.1	Закрепление отсутствует
15	206501.32	234684.36	Аналитический метод	0.1	Закрепление отсутствует
16	206524.16	234693.04	Аналитический метод	0.1	Закрепление отсутствует
17	206543.29	234709.86	Аналитический метод	0.1	Закрепление отсутствует
18	206554.77	234731.27	Аналитический метод	0.1	Закрепление отсутствует
1	206558.26	234754.36	Аналитический метод	0.1	Закрепление отсутствует

3. Сведения о характерных точках части (частей) границы объекта

Обозначение характерных точек части границы	Координаты, м		Метод определения координат характерной точки	Средняя квадратическая погрешность положения характерной точки (Mt), м	Описание обозначения точки на местности (при наличии)
	X	Y			
1	2	3	4	5	6
-	-	-	-	-	-

**Границы территории
Зона санитарной охраны источников водоснабжения и водопроводов питьевого назначения для
пяти скважины №17203407, 2-ой пояс
расположенной по адресу: Владимирская обл., Суздальский р-н, с.Чириково**

План границ объекта землеустройства



Условные обозначения:

- проектируемая граница зоны санитарной охраны источников водоснабжения и водопроводов питьевого назначения для пяти скважины №17203407, 2-ой пояс
- 5 - обозначение характерной точки границы земельного участка, полученной при проведении кадастровых работ



Кадастровый инженер:

Никитин Н.А./

"20" 10 2025г.

М 1:2200

ГРАФИЧЕСКОЕ ОПИСАНИЕ

местоположения границ населенных пунктов, территориальных зон, особо охраняемых природных территорий, зон с особыми условиями использования территории

Зона санитарной охраны источников водоснабжения и водопроводов питьевого назначения для скважины №17203408, 1-ый пояс

(наименование объекта, местоположение границ которого описано (далее - объект))

Раздел 1

Сведения об объекте

№ п/п	Характеристики объекта	Описание характеристик
1	2	3
1.	Местоположение объекта	601278, Владимирская область, район Суздальский, село Чириково
2.	Площадь объекта +/- величина погрешности определения площади (P +/- Дельта P)	346 +/- 7 м ²
3.	Иные характеристики объекта	Вид объекта реестра границ: Зона санитарной охраны источников питьевого и хозяйственно-бытового водоснабжения. Вид объекта по документу: Зона санитарной охраны источников водоснабжения и водопроводов питьевого назначения для скважины №17203408, 1-ый пояс. Содержание ограничений использования объектов недвижимости в пределах зоны или территории, запрещается: 1.1 все виды строительства, не имеющие непосредственного отношения к эксплуатации, расширению, реконструкции водозаборных сооружений; 1.2 прокладка трубопроводов различного назначения, размещение жилых и хозяйственно-бытовых зданий, проживание людей; 1.3 размещение свалок вблизи площадки водозаборного узла и на прилегающей территории; 1.4 посадка высокоствольных деревьев; 1.5 выпуск стоков, в том числе стоков водопроводных сооружений; 1.6 содержание и выпас скота и птицы, устройство огородов, а также удобрение территории навозом и отбросами, применение ядохимикатов и удобрений.

Раздел 2

Сведения о местоположении границ объекта

1. Система координат -

2. Сведения о характерных точках границ объекта

Обозначение характерных точек границ	Координаты, м		Метод определения координат характерной точки	Средняя квадратическая погрешность положения характерной точки (M _t), м	Описание обозначения точки на местности (при наличии)
	X	Y			
1	2	3	4	5	6
-	-	-	-	-	-

3. Сведения о характерных точках части (частей) границы объекта

Обозначение характерных точек части границы	Координаты, м		Метод определения координат характерной точки	Средняя квадратическая погрешность положения характерной точки (M _t), м	Описание обозначения точки на местности (при наличии)
	X	Y			
1	2	3	4	5	6
-	-	-	-	-	-

Раздел 3

Сведения о местоположении измененных (уточненных) границ объекта

1. Система координат МСК-33

2. Сведения о характерных точках границ объекта

Обозначение характерных точек границ	Существующие координаты, м		Измененные (уточненные) координаты, м		Метод определения координат характерной точки	Средняя квадратическая погрешность положения характерной точки (M _t), м	Описание обозначения точки на местности (при наличии)
	X	Y	X	Y			
1	2	3	4	5	6	7	8
1	206499.47	234755.70	-	-	Аналитический метод	0.1	Закрепление отсутствует
2	206498.77	234758.67	-	-	Аналитический метод	0.1	Закрепление отсутствует
3	206496.99	234761.56	-	-	Аналитический метод	0.1	Закрепление отсутствует
4	206494.82	234763.40	-	-	Аналитический метод	0.1	Закрепление отсутствует
5	206491.76	234764.68	-	-	Аналитический метод	0.1	Закрепление отсутствует
6	206488.38	234764.88	-	-	Аналитический метод	0.1	Закрепление отсутствует
7	206485.13	234763.94	-	-	Аналитический метод	0.1	Закрепление отсутствует
8	206482.40	234761.98	-	-	Аналитический метод	0.1	Закрепление отсутствует
9	206480.51	234759.33	-	-	Аналитический метод	0.1	Закрепление отсутствует
10	206479.56	234756.09	-	-	Аналитический метод	0.1	Закрепление отсутствует
11	206479.72	234752.82	-	-	Аналитический метод	0.1	Закрепление отсутствует
12	206480.96	234749.73	-	-	Аналитический метод	0.1	Закрепление отсутствует
13	206483.53	234746.91	-	-	Аналитический метод	0.1	Закрепление отсутствует
14	206486.47	234745.41	-	-	Аналитический метод	0.1	Закрепление отсутствует
15	206489.87	234744.94	-	-	Аналитический метод	0.1	Закрепление отсутствует
16	206493.40	234745.73	-	-	Аналитический метод	0.1	Закрепление отсутствует
17	206496.31	234747.62	-	-	Аналитический метод	0.1	Закрепление отсутствует
18	206498.20	234750.02	-	-	Аналитический метод	0.1	Закрепление отсутствует
19	206499.18	234752.45	-	-	Аналитический метод	0.1	Закрепление отсутствует
1	206499.47	234755.70	-	-	Аналитический метод	0.1	Закрепление отсутствует
20	-	-	206437.99	234808.36	Аналитический метод	0.1	Закрепление отсутствует
21	-	-	206433.06	234814.01	Аналитический метод	0.1	Закрепление отсутствует

Границы территории
Зона санитарной охраны источников водоснабжения и водопроводов питьевого назначения для
пяти скважины №17203408, 1-ый пояс
расположенной по адресу: Владимирская обл., Суздальский р-н, с. Чириково

План границ объекта землеустройства



Условные обозначения:

- - проектируемая граница зоны санитарной охраны источников водоснабжения и водопроводов питьевого назначения для пяти скважины №17203408, 1-ый пояс
- 5 - обозначение характерной точки границы земельного участка, полученной при проведении кадастровых работ
- - существующая граница зоны санитарной охраны источников водоснабжения и водопроводов питьевого назначения с реестровым номером 33:05-6.1406.



Кадастровый инженер: Никитин Н.А./

"29" 10 2025г.

M 1:2200

ГРАФИЧЕСКОЕ ОПИСАНИЕ

местоположения границ населенных пунктов, территориальных зон, особо охраняемых природных территорий, зон с особыми условиями использования территории

Зона санитарной охраны источников водоснабжения и водопроводов питьевого назначения для скважины №17203408, 2-ой пояс

(наименование объекта, местоположение границ которого описано (далее - объект))

Раздел 1

Сведения об объекте

№ п/п	Характеристики объекта	Описание характеристик
1	2	3
1.	Местоположение объекта	601278, Владимирская область, район Суздальский, село Чириково
2.	Площадь объекта +/- величина погрешности определения площади (P +/- Дельта P)	305 +/- 6 м ²
3.	Иные характеристики объекта	Вид объекта реестра границ: Зона санитарной охраны источников питьевого и хозяйственно-бытового водоснабжения. Вид объекта по документу: Зона санитарной охраны источников водоснабжения и водопроводов питьевого назначения для скважины №17203408, 2-ой пояс. Содержание ограничений использования объектов недвижимости в пределах зоны или территории, запрещается: 1.1 размещение складов горюче-смазочных материалов, ядохимикатов и минеральных удобрений, накопителей промстоков, шламохранилищ и других объектов, обуславливающих опасность химического загрязнения подземных вод; 1.2 закачка отработанных вод в подземные горизонты, подземное складирование твердых отходов и разработка недр земли; 1.3 размещение кладбищ, скотомогильников, полей ассенизации, полей фильтрации, навозохранилищ, силосных траншей, животноводческих и птицеводческих предприятий и других объектов, обуславливающих опасность микробного загрязнения подземных вод; 1.4 применение удобрений и ядохимикатов; 1.5 промышленная рубка леса.

Раздел 2

Сведения о местоположении границ объекта

1. Система координат МСК-33

2. Сведения о характерных точках границ объекта

Обозначение характерных точек границ	Координаты, м		Метод определения координат характерной точки	Средняя квадратическая погрешность положения характерной точки (Mt), м	Описание обозначения точки на местности (при наличии)
	X	Y			
1	2	3	4	5	6
1	206444.61	234810.69	Аналитический метод	0.1	Закрепление отсутствует
2	206443.67	234815.23	Аналитический метод	0.1	Закрепление отсутствует
3	206441.58	234818.17	Аналитический метод	0.1	Закрепление отсутствует
4	206438.71	234820.12	Аналитический метод	0.1	Закрепление отсутствует
5	206435.34	234820.96	Аналитический метод	0.1	Закрепление отсутствует
6	206431.76	234820.57	Аналитический метод	0.1	Закрепление отсутствует
7	206428.07	234818.55	Аналитический метод	0.1	Закрепление отсутствует
8	206425.93	234815.94	Аналитический метод	0.1	Закрепление отсутствует
9	206424.70	234812.24	Аналитический метод	0.1	Закрепление отсутствует
10	206424.89	234808.70	Аналитический метод	0.1	Закрепление отсутствует
11	206426.54	234805.10	Аналитический метод	0.1	Закрепление отсутствует
12	206429.31	234802.76	Аналитический метод	0.1	Закрепление отсутствует
13	206432.46	234801.23	Аналитический метод	0.1	Закрепление отсутствует
14	206437.61	234801.45	Аналитический метод	0.1	Закрепление отсутствует
15	206441.25	234803.51	Аналитический метод	0.1	Закрепление отсутствует
16	206443.61	234806.61	Аналитический метод	0.1	Закрепление отсутствует
1	206444.61	234810.69	Аналитический метод	0.1	Закрепление отсутствует

3. Сведения о характерных точках части (частей) границы объекта

Обозначение характерных точек части границы	Координаты, м		Метод определения координат характерной точки	Средняя квадратическая погрешность положения характерной точки (Mt), м	Описание обозначения точки на местности (при наличии)
	X	Y			
1	2	3	4	5	6
-	-	-	-	-	-

Раздел 3

Сведения о местоположении измененных (уточненных) границ объекта

1. Система координат -

2. Сведения о характерных точках границ объекта

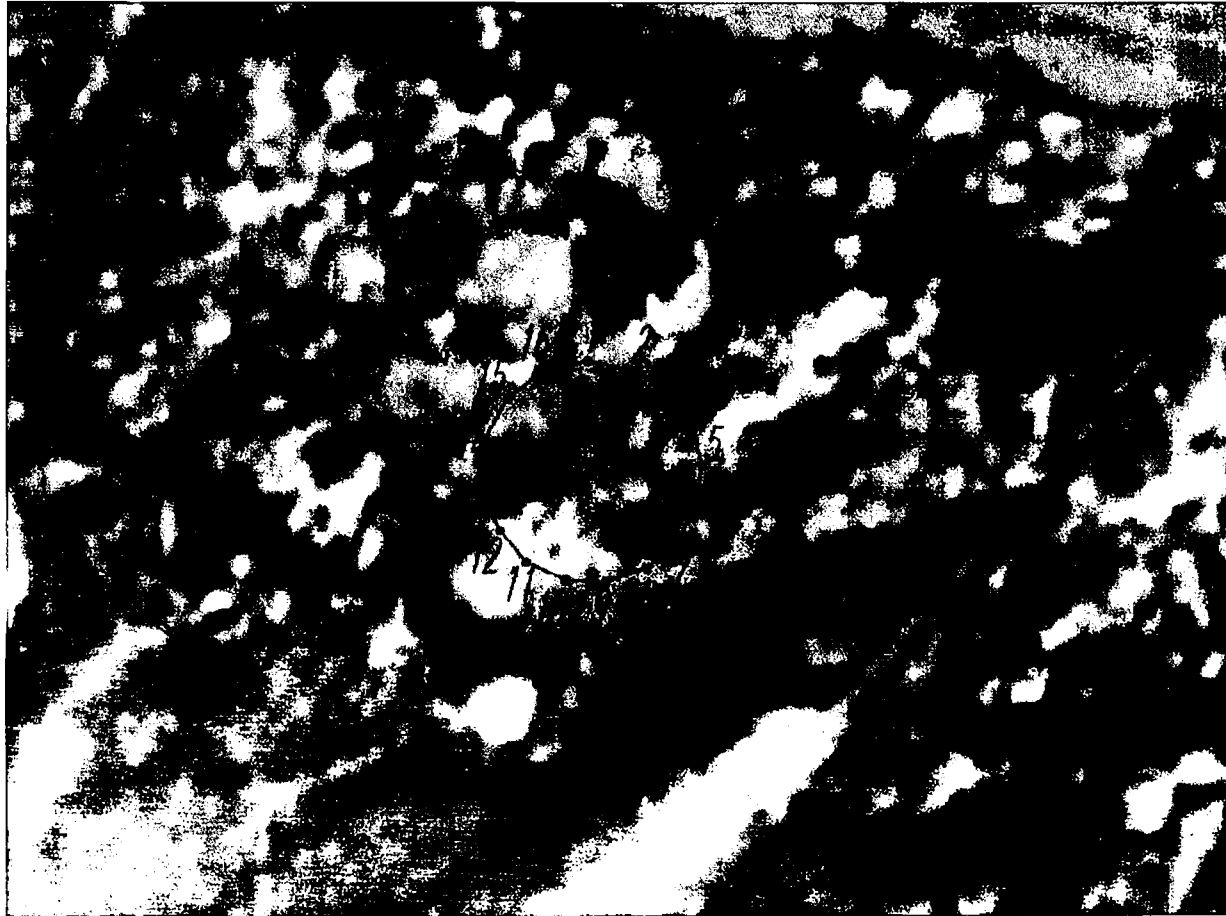
Обозначение характерных точек границ	Существующие координаты, м		Измененные (уточненные) координаты, м		Метод определения координат характерной точки	Средняя квадратическая погрешность положения характерной точки (Mt), м	Описание обозначения точки на местности (при наличии)
	X	Y	X	Y			
1	2	3	4	5	6	7	8
-	-	-	-	-	-	-	

3. Сведения о характерных точках части (частей) границы объекта

Обозначение характерных точек части границы	Существующие координаты, м		Измененные (уточненные) координаты, м		Метод определения координат характерной точки	Средняя квадратическая погрешность положения характерной точки (Mt), м	Описание обозначения точки на местности (при наличии)
	X	Y	X	Y			
1	2	3	4	5	6	7	8
-	-	-	-	-	-	-	

Границы территории
Зона санитарной охраны источников водоснабжения и водопроводов питьевого назначения для
пяти скважины №17203408, 2-ой пояс
расположенной по адресу: Владимирская обл., Суздальский р-н, с.Чириково

План границ объекта землеустройства



Условные обозначения:

- _____ - проектируемая граница зоны санитарной охраны источников водоснабжения и водопроводов питьевого назначения для пяти скважины №17203408, 2-ой пояс
- 5 - обозначение характерной точки границы земельного участка, полученной при проведении кадастровых работ

Кадастровый инженер



Никитин Н.А./

" 29 " 10 2025г.

M 1:2200

ГРАФИЧЕСКОЕ ОПИСАНИЕ

местоположения границ населенных пунктов, территориальных зон, особо охраняемых природных территорий, зон с особыми условиями использования территории

Зона санитарной охраны источников водоснабжения и водопроводов питьевого назначения для скважины №17203409, 1-ый пояс

(наименование объекта, местоположение границ которого описано (далее - объект))

Раздел 1

Сведения об объекте

№ п/п	Характеристики объекта	Описание характеристик
1	2	3
1.	Местоположение объекта	601278, Владимирская область, район Суздальский, село Чириково
2.	Площадь объекта +/- величина погрешности определения площади (P +/- Дельта P)	388 +/- 7 м ²
3.	Иные характеристики объекта	Вид объекта реестра границ: Зона санитарной охраны источников питьевого и хозяйственно-бытового водоснабжения. Вид объекта по документу: Зона санитарной охраны источников водоснабжения и водопроводов питьевого назначения для скважины №17203409, 1-ый пояс. Содержание ограничений использования объектов недвижимости в пределах зоны или территории, запрещается: 1.1 все виды строительства, не имеющие непосредственного отношения к эксплуатации, расширению, реконструкции водозаборных сооружений; 1.2 прокладка трубопроводов различного назначения, размещение жилых и хозяйственно-бытовых зданий, проживание людей; 1.3 размещение свалок вблизи площадки водозаборного узла и на прилегающей территории; 1.4 посадка высокоствольных деревьев; 1.5 выпуск стоков, в том числе стоков водопроводных сооружений; 1.6 содержание и выпас скота и птицы, устройство огородов, а также удобрение территории навозом и отбросами, применение ядохимикатов и удобрений.

Раздел 3

Сведения о местоположении измененных (уточненных) границ объекта


1. Система координат МСК-33

2. Сведения о характерных точках границ объекта

Обозначение характерных точек границ	Существующие координаты, м		Измененные (уточненные) координаты, м		Метод определения координат характерной точки	Средняя квадратическая погрешность положения характерной точки (M _t), м	Описание обозначения точки на местности (при наличии)
	X	Y	X	Y			
1	2	3	4	5	6	7	8
1	206532.18	234535.35	-	-	Аналитический метод	0.1	Закрепление отсутствует
2	206531.48	234538.32	-	-	Аналитический метод	0.1	Закрепление отсутствует
3	206529.70	234541.21	-	-	Аналитический метод	0.1	Закрепление отсутствует
4	206527.53	234543.05	-	-	Аналитический метод	0.1	Закрепление отсутствует
5	206524.48	234544.32	-	-	Аналитический метод	0.1	Закрепление отсутствует
6	206521.09	234544.52	-	-	Аналитический метод	0.1	Закрепление отсутствует
7	206517.84	234543.58	-	-	Аналитический метод	0.1	Закрепление отсутствует
8	206515.11	234541.63	-	-	Аналитический метод	0.1	Закрепление отсутствует
9	206513.22	234538.98	-	-	Аналитический метод	0.1	Закрепление отсутствует
10	206512.27	234535.73	-	-	Аналитический метод	0.1	Закрепление отсутствует
11	206512.43	234532.47	-	-	Аналитический метод	0.1	Закрепление отсутствует
12	206513.67	234529.38	-	-	Аналитический метод	0.1	Закрепление отсутствует
13	206516.24	234526.56	-	-	Аналитический метод	0.1	Закрепление отсутствует
14	206519.18	234525.05	-	-	Аналитический метод	0.1	Закрепление отсутствует
15	206522.58	234524.59	-	-	Аналитический метод	0.1	Закрепление отсутствует
16	206526.11	234525.38	-	-	Аналитический метод	0.1	Закрепление отсутствует
17	206529.02	234527.26	-	-	Аналитический метод	0.1	Закрепление отсутствует
18	206530.91	234529.66	-	-	Аналитический метод	0.1	Закрепление отсутствует
19	206531.89	234532.09	-	-	Аналитический метод	0.1	Закрепление отсутствует
1	206532.18	234535.35	-	-	Аналитический метод	0.1	Закрепление отсутствует
20	-	-	206526.95	234536.51	Аналитический метод	0.1	Закрепление отсутствует
21	-	-	206521.69	234542.54	Аналитический метод	0.1	Закрепление отсутствует


**Границы территории
Зона санитарной охраны источников водоснабжения и водопроводов питьевого назначения для
пяти скважины №17203409, 1-ый пояс
расположенной по адресу: Владимирская обл., Суздальский р-н, с.Чириково**

План границ объекта землеустройства



Условные обозначения:

- - проектируемая граница зоны санитарной охраны источников водоснабжения и водопроводов питьевого назначения для пяти скважины №17203409, 1-ый пояс
- 5 - обозначение характерной точки границы земельного участка, полученной при проведении кадастровых работ
- - существующая граница зоны санитарной охраны источников водоснабжения и водопроводов питьевого назначения с реестровым номером 33:00-6.989.



Кадастровый инженер:

Никитин Н.А./

«29» 10 2025г.

М 1:500

ГРАФИЧЕСКОЕ ОПИСАНИЕ

местоположения границ населенных пунктов, территориальных зон, особо охраняемых природных территорий, зон с особыми условиями использования территории

Зона санитарной охраны источников водоснабжения и водопроводов питьевого назначения для скважины №17203409, 2-ой пояс

(наименование объекта, местоположение границ которого описано (далее - объект))

Раздел 1

Сведения об объекте

№ п/п	Характеристики объекта	Описание характеристик
1	2	3
1.	Местоположение объекта	601278, Владимирская область, район Суздальский, село Чириково
2.	Площадь объекта +/- величина погрешности определения площади (Р +/- Дельта Р)	129331 +/- 126 м ²
3.	Иные характеристики объекта	Вид объекта реестра границ: Зона санитарной охраны источников питьевого и хозяйственно-бытового водоснабжения. Вид объекта по документу: Зона санитарной охраны источников водоснабжения и водопроводов питьевого назначения для скважины №17203409, 2-ой пояс. Содержание ограничений использования объектов недвижимости в пределах зоны или территории, запрещается: 1.1 размещение складов горюче-смазочных материалов, ядохимикатов и минеральных удобрений, накопителей промстоков, шламохранилищ и других объектов, обуславливающих опасность химического загрязнения подземных вод; 1.2 закачка отработанных вод в подземные горизонты, подземное складирование твердых отходов и разработка недр земли; 1.3 размещение кладбищ, скотомогильников, полей ассенизации, полей фильтрации, навозохранилищ, силосных траншей, животноводческих и птицеводческих предприятий и других объектов, обуславливающих опасность микробного загрязнения подземных вод; 1.4 применение удобрений и ядохимикатов; 1.5 промышленная рубка леса.

Раздел 3

Сведения о местоположении измененных (уточненных) границ объекта

1. Система координат МСК-33

2. Сведения о характерных точках границ объекта

Обозначение характерных точек границ	Существующие координаты, м		Измененные (уточненные) координаты, м		Метод определения координат характерной точки	Средняя квадратическая погрешность положения характерной точки (Mt), м	Описание обозначения точки на местности (при наличии)
	X	Y	X	Y			
1	2	3	4	5	6	7	8
1	206660.33	234626.46	-	-	Аналитический метод	0.1	Закрепление отсутствует
2	206649.90	234687.09	-	-	Аналитический метод	0.1	Закрепление отсутствует
3	206620.08	234738.66	-	-	Аналитический метод	0.1	Закрепление отсутствует
4	206575.65	234776.27	-	-	Аналитический метод	0.1	Закрепление отсутствует
5	206518.86	234797.35	-	-	Аналитический метод	0.1	Закрепление отсутствует
6	206458.62	234797.49	-	-	Аналитический метод	0.1	Закрепление отсутствует
7	206401.27	234776.41	-	-	Аналитический метод	0.1	Закрепление отсутствует
8	206356.94	234739.07	-	-	Аналитический метод	0.1	Закрепление отсутствует
9	206326.83	234687.22	-	-	Аналитический метод	0.1	Закрепление отсутствует
10	206316.34	234627.63	-	-	Аналитический метод	0.1	Закрепление отсутствует
11	206326.31	234570.37	-	-	Аналитический метод	0.1	Закрепление отсутствует
12	206357.19	234516.79	-	-	Аналитический метод	0.1	Закрепление отсутствует
13	206402.72	234478.90	-	-	Аналитический метод	0.1	Закрепление отсутствует
14	206458.06	234458.76	-	-	Аналитический метод	0.1	Закрепление отсутствует
15	206517.49	234458.57	-	-	Аналитический метод	0.1	Закрепление отсутствует
16	206575.84	234480.00	-	-	Аналитический метод	0.1	Закрепление отсутствует
17	206620.25	234517.70	-	-	Аналитический метод	0.1	Закрепление отсутствует
18	206649.99	234569.32	-	-	Аналитический метод	0.1	Закрепление отсутствует
1	206660.33	234626.46	-	-	Аналитический метод	0.1	Закрепление отсутствует
19	-	-	206632.63	234533.31	Аналитический метод	0.1	Закрепление отсутствует
20	-	-	206629.82	234560.25	Аналитический метод	0.1	Закрепление отсутствует
21	-	-	206623.20	234580.17	Аналитический метод	0.1	Закрепление отсутствует

2. Сведения о характерных точках границ объекта

Обозначение характерных точек границ	Существующие координаты, м		Измененные (уточненные) координаты, м		Метод определения координат характерной точки	Средняя квадратическая погрешность положения характерной точки (Mt), м	Описание обозначения точки на местности (при наличии)
	X	Y	X	Y			
1	2	3	4	5	6	7	8
22	-	-	206612.06	234599.74	Аналитический метод	0.1	Закрепление отсутствует
23	-	-	206597.27	234616.61	Аналитический метод	0.1	Закрепление отсутствует
24	-	-	206578.13	234630.91	Аналитический метод	0.1	Закрепление отсутствует
25	-	-	206555.28	234641.13	Аналитический метод	0.1	Закрепление отсутствует
26	-	-	206524.72	234646.31	Аналитический метод	0.1	Закрепление отсутствует
27	-	-	206498.50	234643.91	Аналитический метод	0.1	Закрепление отсутствует
28	-	-	206475.96	234636.51	Аналитический метод	0.1	Закрепление отсутствует
29	-	-	206454.99	234624.10	Аналитический метод	0.1	Закрепление отсутствует
30	-	-	206439.00	234609.45	Аналитический метод	0.1	Закрепление отсутствует
31	-	-	206424.06	234588.24	Аналитический метод	0.1	Закрепление отсутствует
32	-	-	206414.29	234563.55	Аналитический метод	0.1	Закрепление отсутствует
33	-	-	206410.68	234532.57	Аналитический метод	0.1	Закрепление отсутствует
34	-	-	206417.32	234497.45	Аналитический метод	0.1	Закрепление отсутствует
35	-	-	206431.90	234470.03	Аналитический метод	0.1	Закрепление отсутствует
36	-	-	206454.31	234447.11	Аналитический метод	0.1	Закрепление отсутствует
37	-	-	206479.01	234432.87	Аналитический метод	0.1	Закрепление отсутствует
38	-	-	206514.61	234424.57	Аналитический метод	0.1	Закрепление отсутствует
39	-	-	206551.37	234428.40	Аналитический метод	0.1	Закрепление отсутствует
40	-	-	206580.59	234441.29	Аналитический метод	0.1	Закрепление отсутствует
41	-	-	206604.30	234461.26	Аналитический метод	0.1	Закрепление отсутствует
42	-	-	206619.59	234483.11	Аналитический метод	0.1	Закрепление отсутствует
43	-	-	206628.71	234506.05	Аналитический метод	0.1	Закрепление отсутствует
19	-	-	206632.63	234533.31	Аналитический метод	0.1	Закрепление отсутствует


3. Сведения о характерных точках части (частей) границы объекта

Обозначение характерных точек части границы	Существующие координаты, м		Измененные (уточненные) координаты, м		Метод определения координат характерной точки	Средняя квадратическая погрешность положения характерной точки (Mt), м	Описание обозначения точки на местности (при наличии)
	X	Y	X	Y			
1	2	3	4	5	6	7	8
-	-	-	-	-	-	-	

--	--	--	--	--	--	--	--

**Границы территории
Зона санитарной охраны источников водоснабжения и водопроводов питьевого назначения для
пяти скважины №17203409, 2-ой пояс
расположенной по адресу: Владимирская обл., Суздальский р-н, с.Чириково**

План границ объекта землеустройства



Условные обозначения:

- - проектируемая граница зоны санитарной охраны источников водоснабжения и водопроводов питьевого назначения для пяти скважины №17203409, 2-ой пояс
- - обозначение характерной точки границы земельного участка, полученной при проведении кадастровых работ
- - существующая граница зоны санитарной охраны источников водоснабжения и водопроводов питьевого назначения с реестровым номером 33:05-6.1423.

Кадастровый инженер:



Никитин Н.А./

«22» 10 2025г.

M 1:3500

ГРАФИЧЕСКОЕ ОПИСАНИЕ

местоположения границ населенных пунктов, территориальных зон, особо охраняемых природных территорий, зон с особыми условиями использования территории

Зона санитарной охраны источников водоснабжения и водопроводов питьевого назначения для скважины №17203410, 1-ый пояс

(наименование объекта, местоположение границ которого описано (далее - объект))

Раздел 1

Сведения об объекте

№ п/п	Характеристики объекта	Описание характеристик
1	2	3
1.	Местоположение объекта	601278, Владимирская область, район Суздальский, село Чириково
2.	Площадь объекта +/- величина погрешности определения площади (Р +/- Дельта Р)	383 +/- 7 м ²
3.	Иные характеристики объекта	Вид объекта реестра границ: Зона санитарной охраны источников питьевого и хозяйственно-бытового водоснабжения. Вид объекта по документу: Зона санитарной охраны источников водоснабжения и водопроводов питьевого назначения для скважины №17203410, 1-ый пояс. Содержание ограничений использования объектов недвижимости в пределах зоны или территории, запрещается: 1.1 все виды строительства, не имеющие непосредственного отношения к эксплуатации, расширению, реконструкции водозаборных сооружений; 1.2 прокладка трубопроводов различного назначения, размещение жилых и хозяйственно-бытовых зданий, проживание людей; 1.3 размещение свалок вблизи площадки водозаборного узла и на прилегающей территории; 1.4 посадка высокоствольных деревьев; 1.5 выпуск стоков, в том числе стоков водопроводных сооружений; 1.6 содержание и выпас скота и птицы, устройство огородов, а также удобрение территории навозом и отбросами, применение ядохимикатов и удобрений.

Раздел 2

Сведения о местоположении границ объекта

1. Система координат -

2. Сведения о характерных точках границ объекта

Обозначение характерных точек границ	Координаты, м		Метод определения координат характерной точки	Средняя квадратическая погрешность положения характерной точки (Mt), м	Описание обозначения точки на местности (при наличии)
	X	Y			
1	2	3	4	5	6
-	-	-	-	-	-

3. Сведения о характерных точках части (частей) границы объекта

Обозначение характерных точек части границы	Координаты, м		Метод определения координат характерной точки	Средняя квадратическая погрешность положения характерной точки (Mt), м	Описание обозначения точки на местности (при наличии)
	X	Y			
1	2	3	4	5	6
-	-	-	-	-	-

Раздел 3

Сведения о местоположении измененных (уточненных) границ объекта

1. Система координат МСК-33

2. Сведения о характерных точках границ объекта

Обозначение характерных точек границ	Существующие координаты, м		Измененные (уточненные) координаты, м		Метод определения координат характерной точки	Средняя квадратическая погрешность положения характерной точки (Mt), м	Описание обозначения точки на местности (при наличии)
	X	Y	X	Y			
1	2	3	4	5	6	7	8
1	206467.96	234575.35	-	-	Аналитический метод	0.1	Закрепление отсутствует
2	206467.27	234578.32	-	-	Аналитический метод	0.1	Закрепление отсутствует
3	206465.48	234581.21	-	-	Аналитический метод	0.1	Закрепление отсутствует
4	206463.32	234583.05	-	-	Аналитический метод	0.1	Закрепление отсутствует
5	206460.26	234584.32	-	-	Аналитический метод	0.1	Закрепление отсутствует
6	206456.87	234584.52	-	-	Аналитический метод	0.1	Закрепление отсутствует
7	206453.63	234583.58	-	-	Аналитический метод	0.1	Закрепление отсутствует
8	206450.90	234581.63	-	-	Аналитический метод	0.1	Закрепление отсутствует
9	206449.01	234578.98	-	-	Аналитический метод	0.1	Закрепление отсутствует
10	206448.06	234575.74	-	-	Аналитический метод	0.1	Закрепление отсутствует
11	206448.22	234572.47	-	-	Аналитический метод	0.1	Закрепление отсутствует
12	206449.46	234569.38	-	-	Аналитический метод	0.1	Закрепление отсутствует
13	206452.03	234566.56	-	-	Аналитический метод	0.1	Закрепление отсутствует
14	206454.97	234565.05	-	-	Аналитический метод	0.1	Закрепление отсутствует
15	206458.37	234564.59	-	-	Аналитический метод	0.1	Закрепление отсутствует
16	206461.90	234565.38	-	-	Аналитический метод	0.1	Закрепление отсутствует
17	206464.80	234567.26	-	-	Аналитический метод	0.1	Закрепление отсутствует
18	206466.70	234569.66	-	-	Аналитический метод	0.1	Закрепление отсутствует
19	206467.68	234572.09	-	-	Аналитический метод	0.1	Закрепление отсутствует
1	206467.96	234575.35	-	-	Аналитический метод	0.1	Закрепление отсутствует
20	-	-	206460.60	234570.71	Аналитический метод	0.1	Закрепление отсутствует
21	-	-	206458.63	234577.95	Аналитический метод	0.1	Закрепление отсутствует

**Границы территории
Зона санитарной охраны источников водоснабжения и водопроводов питьевого назначения для
пяти скважины №17203410, 1-ый пояс
расположенной по адресу: Владимирская обл., Суздальский р-н, с.Чириково**

План границ объекта землеустройства



Условные обозначения:

- - проектируемая граница зоны санитарной охраны источников водоснабжения и водопроводов питьевого назначения для пяти скважины №17203410, 1-ый пояс
- - обозначение характерной точки границы земельного участка, полученной при проведении кадастровых работ
- - существующая граница зоны санитарной охраны источников водоснабжения и водопроводов питьевого назначения с реестровым номером 33:05-6.1407.



Кадастровый инженер

Никитин Н.А./

"29" 12 2025г.

M 1:800

ГРАФИЧЕСКОЕ ОПИСАНИЕ

местоположения границ населенных пунктов, территориальных зон, особо охраняемых природных территорий, зон с особыми условиями использования территории

Зона санитарной охраны источников водоснабжения и водопроводов питьевого назначения для скважины №17203410, 2-ой пояс

(наименование объекта, местоположение границ которого описано (далее - объект))

Раздел 1

Сведения об объекте

№ п/п	Характеристики объекта	Описание характеристик
1	2	3
1.	Местоположение объекта	601278, Владимирская область, район Суздальский, село Чириково
2.	Площадь объекта +/- величина погрешности определения площади (Р +/- Дельта Р)	32752 +/- 63 м ²
3.	Иные характеристики объекта	Вид объекта реестра границ: Зона санитарной охраны источников питьевого и хозяйственно-бытового водоснабжения. Вид объекта по документу: Зона санитарной охраны источников водоснабжения и водопроводов питьевого назначения для скважины №17203410, 2-ой пояс. Содержание ограничений использования объектов недвижимости в пределах зоны или территории, запрещается: 1.1 размещение складов горюче-смазочных материалов, ядохимикатов и минеральных удобрений, накопителей промстоков, шламохранилищ и других объектов, обуславливающих опасность химического загрязнения подземных вод; 1.2 закачка отработанных вод в подземные горизонты, подземное складирование твердых отходов и разработка недр земли; 1.3 размещение кладбищ, скотомогильников, полей ассенизации, полей фильтрации, навозохранилищ, силосных траншей, животноводческих и птицеводческих предприятий и других объектов, обуславливающих опасность микробного загрязнения подземных вод; 1.4 применение удобрений и ядохимикатов; 1.5 промышленная рубка леса.

Раздел 2

Сведения о местоположении границ объекта

1. Система координат МСК-33

2. Сведения о характерных точках границ объекта

Обозначение характерных точек границ	Координаты, м		Метод определения координат характерной точки	Средняя квадратическая погрешность положения характерной точки (Mf), м	Описание обозначения точки на местности (при наличии)
	X	Y			
1	2	3	4	5	6
1	206559.41	234556.53	Аналитический метод	0.1	Закрепление отсутствует
2	206559.45	234592.40	Аналитический метод	0.1	Закрепление отсутствует
3	206549.72	234621.47	Аналитический метод	0.1	Закрепление отсутствует
4	206535.00	234642.99	Аналитический метод	0.1	Закрепление отсутствует
5	206518.61	234657.86	Аналитический метод	0.1	Закрепление отсутствует
6	206499.72	234668.75	Аналитический метод	0.1	Закрепление отсутствует
7	206469.81	234676.90	Аналитический метод	0.1	Закрепление отсутствует
8	206440.58	234676.09	Аналитический метод	0.1	Закрепление отсутствует
9	206409.91	234665.66	Аналитический метод	0.1	Закрепление отсутствует
10	206383.34	234645.52	Аналитический метод	0.1	Закрепление отсутствует
11	206365.61	234620.10	Аналитический метод	0.1	Закрепление отсутствует
12	206355.47	234584.28	Аналитический метод	0.1	Закрепление отсутствует
13	206358.12	234549.46	Аналитический метод	0.1	Закрепление отсутствует
14	206370.17	234520.78	Аналитический метод	0.1	Закрепление отсутствует
15	206392.33	234495.23	Аналитический метод	0.1	Закрепление отсутствует
16	206423.56	234477.51	Аналитический метод	0.1	Закрепление отсутствует
17	206462.09	234471.66	Аналитический метод	0.1	Закрепление отсутствует
18	206493.27	234477.80	Аналитический метод	0.1	Закрепление отсутствует
19	206523.39	234494.99	Аналитический метод	0.1	Закрепление отсутствует
20	206546.21	234521.39	Аналитический метод	0.1	Закрепление отсутствует
1	206559.41	234556.53	Аналитический метод	0.1	Закрепление отсутствует

3. Сведения о характерных точках части (частей) границы объекта

Обозначение характерных точек части границы	Координаты, м		Метод определения координат характерной точки	Средняя квадратическая погрешность положения характерной точки (M _t), м	Описание обозначения точки на местности (при наличии)
	X	Y			
1	2	3	4	5	6
-	-	-	-	-	-


Границы территории
Зона санитарной охраны источников водоснабжения и водопроводов питьевого назначения для
пяти скважины №17203410, 2-ой пояс
расположенной по адресу: Владимирская обл., Суздальский р-н, с.Чириково

План границ объекта землеустройства



Условные обозначения:

- проектируемая граница зоны санитарной охраны источников водоснабжения и водопроводов питьевого назначения для пяти скважины №17203410, 2-ой пояс
- 5 - обозначение характерной точки границы земельного участка, полученной при проведении кадастровых работ



Кадастровый инженер: Бижитдин И.А./

29 / 10 2025г.

M 1:2500

ГРАФИЧЕСКОЕ ОПИСАНИЕ

местоположения границ населенных пунктов, территориальных зон, особо охраняемых природных территорий, зон с особыми условиями использования территории

Зона санитарной охраны источников водоснабжения и водопроводов питьевого назначения для скважины 5 № б/н, 1-ый пояс

(наименование объекта, местоположение границ которого описано (далее - объект))

Раздел 1

Сведения об объекте

№ п/п	Характеристики объекта	Описание характеристик
1	2	3
1.	Местоположение объекта	601278, Владимирская область, район Суздальский, село Чириково
2.	Площадь объекта +/- величина погрешности определения площади (Р +/- Дельта Р)	25 +/- 2 м ²
3.	Иные характеристики объекта	Вид объекта реестра границ: Зона санитарной охраны источников питьевого и хозяйственно-бытового водоснабжения. Вид объекта по документу: Зона санитарной охраны источников водоснабжения и водопроводов питьевого назначения для скважины 5 № б/н, 1-ый пояс. Содержание ограничений использования объектов недвижимости в пределах зоны или территории, запрещается: 1.1 все виды строительства, не имеющие непосредственного отношения к эксплуатации, расширению, реконструкции водозаборных сооружений; 1.2 прокладка трубопроводов различного назначения, размещение жилых и хозяйственно-бытовых зданий, проживание людей; 1.3 размещение свалок вблизи площадки водозаборного узла и на прилегающей территории; 1.4 посадка высокоствольных деревьев; 1.5 выпуск стоков, в том числе стоков водопроводных сооружений; 1.6 содержание и выпас скота и птицы, устройство огородов, а также удобрение территории навозом и отбросами, применение ядохимикатов и удобрений.

Раздел 2

Сведения о местоположении границ объекта

1. Система координат МСК-33

2. Сведения о характерных точках границ объекта


Обозначение характерных точек границ	Координаты, м		Метод определения координат характерной точки	Средняя квадратическая погрешность положения характерной точки (Mt), м	Описание обозначения точки на местности (при наличии)
	X	Y			
1	2	3	4	5	6
1	206491.58	234626.69	Аналитический метод	0.1	Закрепление отсутствует
2	206489.73	234631.34	Аналитический метод	0.1	Закрепление отсутствует
3	206485.09	234629.48	Аналитический метод	0.1	Закрепление отсутствует
4	206486.94	234624.84	Аналитический метод	0.1	Закрепление отсутствует
1	206491.58	234626.69	Аналитический метод	0.1	Закрепление отсутствует

3. Сведения о характерных точках части (частей) границы объекта

Обозначение характерных точек части границы	Координаты, м		Метод определения координат характерной точки	Средняя квадратическая погрешность положения характерной точки (Mt), м	Описание обозначения точки на местности (при наличии)
	X	Y			
1	2	3	4	5	6
-	-	-	-	-	-


**Границы территории
Зона санитарной охраны источников водоснабжения и водопроводов питьевого назначения для
скважины № б/н, 1-ый пояс
расположенной по адресу: Владимирская обл., Суздальский р-н, с.Чириково**

План границ объекта землеустройства



Условные обозначения:

- - проектируемая граница зоны санитарной охраны источников водоснабжения и водопроводов питьевого назначения для скважины № б/н, 1-ый пояс
- 5 - обозначение характерной точки границы земельного участка, полученной при проведении кадастровых работ



Кадастровый инженер: Никитин И.А./

13 / 13 2025г.

M 1:800

ГРАФИЧЕСКОЕ ОПИСАНИЕ

местоположения границ населенных пунктов, территориальных зон, особо охраняемых природных территорий, зон с особыми условиями использования территории

Зона санитарной охраны источников водоснабжения и водопроводов питьевого назначения для скважины 5 № б/н, 2-ой пояс

(наименование объекта, местоположение границ которого описано (далее - объект))

Раздел 1

Сведения об объекте

№ п/п	Характеристики объекта	Описание характеристик
1	2	3
1.	Местоположение объекта	601278, Владимирская область, район Суздальский, село Чириково
2.	Площадь объекта +/- величина погрешности определения площади (Р +/- Дельта Р)	43187 +/- 73 м ²
3.	Иные характеристики объекта	Вид объекта реестра границ: Зона санитарной охраны источников питьевого и хозяйственно-бытового водоснабжения. Вид объекта по документу: Зона санитарной охраны источников водоснабжения и водопроводов питьевого назначения для скважины 5 № б/н, 2-ой пояс. Содержание ограничений использования объектов недвижимости в пределах зоны или территории, запрещается: 1.1 размещение складов горюче-смазочных материалов, ядохимикатов и минеральных удобрений, накопителей промстоков, шламохранилищ и других объектов, обуславливающих опасность химического загрязнения подземных вод; 1.2 закачка отработанных вод в подземные горизонты, подземное складирование твердых отходов и разработка недр земли; 1.3 размещение кладбищ, скотомогильников, полей ассенизации, полей фильтрации, навозохранилищ, силосных траншей, животноводческих и птицеводческих предприятий и других объектов, обуславливающих опасность микробного загрязнения подземных вод; 1.4 применение удобрений и ядохимикатов; 1.5 промышленная рубка леса.

Раздел 2

Сведения о местоположении границ объекта

1. Система координат МСК-33

2. Сведения о характерных точках границ объекта

Обозначение характерных точек границ	Координаты, м		Метод определения координат характерной точки	Средняя квадратическая погрешность положения характерной точки (Mt), м	Описание обозначения точки на местности (при наличии)
	X	Y			
1	2	3	4	5	6
1	206606.19	234633.74	Аналитический метод	0.1	Закрепление отсутствует
2	206599.50	234667.63	Аналитический метод	0.1	Закрепление отсутствует
3	206584.10	234697.02	Аналитический метод	0.1	Закрепление отсутствует
4	206560.56	234721.40	Аналитический метод	0.1	Закрепление отсутствует
5	206533.38	234737.15	Аналитический метод	0.1	Закрепление отсутствует
6	206502.79	234745.20	Аналитический метод	0.1	Закрепление отсутствует
7	206476.26	234745.47	Аналитический метод	0.1	Закрепление отсутствует
8	206451.58	234740.22	Аналитический метод	0.1	Закрепление отсутствует
9	206426.97	234728.88	Аналитический метод	0.1	Закрепление отсутствует
10	206408.99	234715.43	Аналитический метод	0.1	Закрепление отсутствует
11	206389.84	234693.08	Аналитический метод	0.1	Закрепление отсутствует
12	206375.80	234663.60	Аналитический метод	0.1	Закрепление отсутствует
13	206370.53	234635.07	Аналитический метод	0.1	Закрепление отсутствует
14	206373.52	234598.94	Аналитический метод	0.1	Закрепление отсутствует
15	206385.45	234570.30	Аналитический метод	0.1	Закрепление отсутствует
16	206405.14	234544.40	Аналитический метод	0.1	Закрепление отсутствует
17	206430.14	234525.43	Аналитический метод	0.1	Закрепление отсутствует
18	206462.29	234513.00	Аналитический метод	0.1	Закрепление отсутствует
19	206495.07	234510.28	Аналитический метод	0.1	Закрепление отсутствует
20	206529.09	234517.35	Аналитический метод	0.1	Закрепление отсутствует
21	206564.74	234538.17	Аналитический метод	0.1	Закрепление отсутствует
22	206589.58	234567.48	Аналитический метод	0.1	Закрепление отсутствует

2. Сведения о характерных точках границ объекта

Обозначение характерных точек границ	Координаты, м		Метод определения координат характерной точки	Средняя квадратическая погрешность положения характерной точки (Mt), м	Описание обозначения точки на местности (при наличии)
	X	Y			
1	2	3	4	5	6
23	206601.73	234595.47	Аналитический метод	0.1	Закрепление отсутствует
1	206606.19	234633.74	Аналитический метод	0.1	Закрепление отсутствует

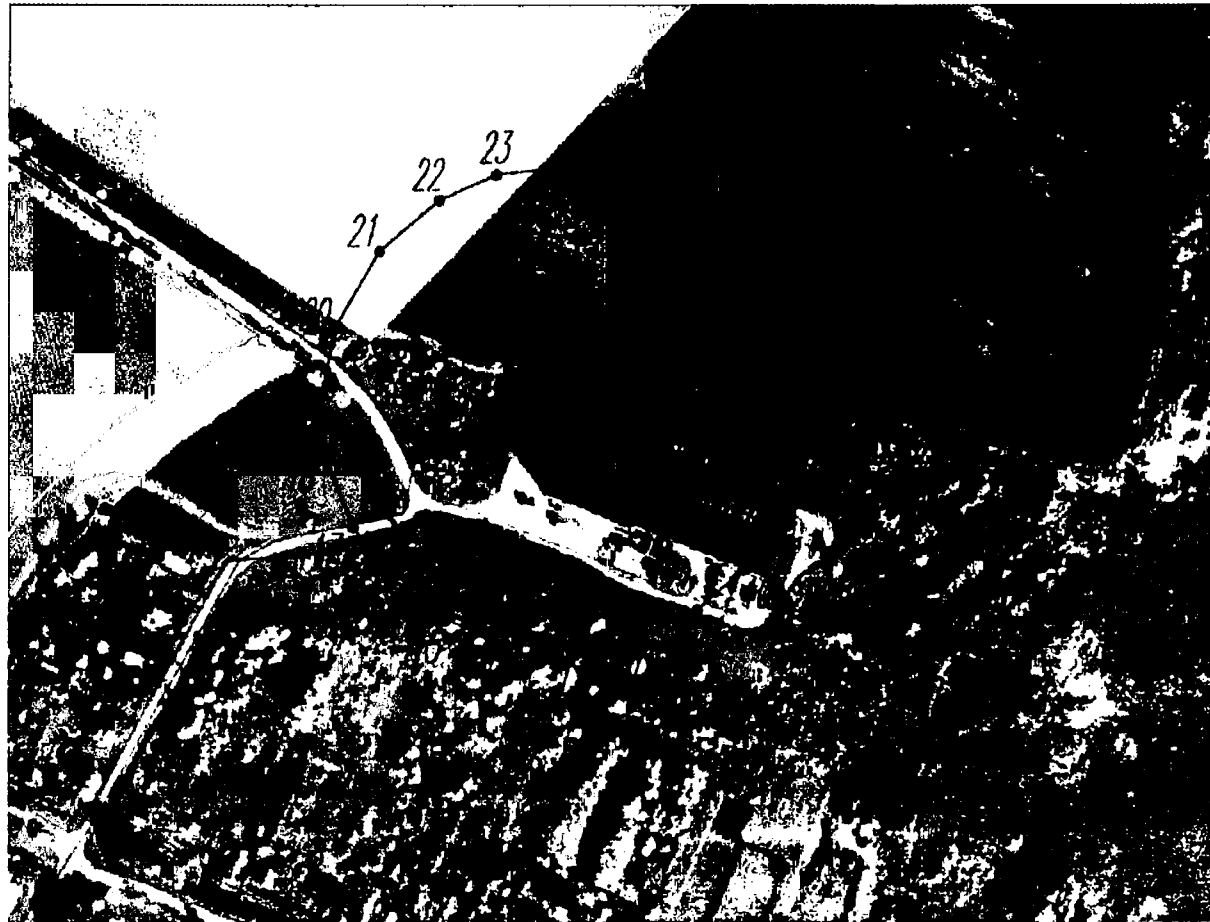
3. Сведения о характерных точках части (частей) границы объекта

Обозначение характерных точек части границы	Координаты, м		Метод определения координат характерной точки	Средняя квадратическая погрешность положения характерной точки (Mt), м	Описание обозначения точки на местности (при наличии)
	X	Y			
1	2	3	4	5	6
-	-	-	-	-	-

--	--	--	--	--	--

**Границы территории
Зона санитарной охраны источников водоснабжения и водопроводов питьевого назначения для
скважины № 6/н, 2-ой пояс
расположенной по адресу: Владимирская обл., Суздальский р-н, с. Чириково**

План границ объекта землеустройства



Условные обозначения:

- - проектируемая граница зоны санитарной охраны источников водоснабжения и водопроводов питьевого назначения для скважины № 6/н, 2-ой пояс
- - обозначение характерной точки границы земельного участка, полученной при проведении кадастровых работ



Кадастровый инженер:

Викитин Н.А./

«29» 10 2025г.

М 1:800

ГРАФИЧЕСКОЕ ОПИСАНИЕ

местоположения границ населенных пунктов, территориальных зон, особо охраняемых природных территорий, зон с особыми условиями использования территории

Зона санитарной охраны источников водоснабжения и водопроводов питьевого назначения для пяти скважин №17203407, 17203408, 17203409, 17203410, б/н 3-ий пояс

(наименование объекта, местоположение границ которого описано (далее - объект))

Раздел 1

Сведения об объекте

№ п/п	Характеристики объекта	Описание характеристик
1	2	3
1.	Местоположение объекта	601278, Владимирская область, район Суздальский, село Чириково
2.	Площадь объекта +/- величина погрешности определения площади (Р +/- Дельта Р)	6854503 +/- 916 м ²
3.	Иные характеристики объекта	Вид объекта реестра границ: Зона санитарной охраны источников питьевого и хозяйственно-бытового водоснабжения. Вид объекта по документу: Зона санитарной охраны источников водоснабжения и водопроводов питьевого назначения для пяти скважин №17203407, 17203408, 17203409, 17203410, б/н 3-ий пояс. Содержание ограничений использования объектов недвижимости в пределах зоны или территории, запрещается: 1.1 размещение складов горюче-смазочных материалов, ядохимикатов и минеральных удобрений, накопителей промстоков, шламохранилищ и других объектов, обуславливающих опасность химического загрязнения подземных вод; 1.2 закачка отработанных вод в подземные горизонты, подземное складирование твердых отходов и разработка недр земли; 1.3 размещение кладбищ, скотомогильников, полей ассенизации, полей фильтрации, навозохранилищ, силосных траншей, животноводческих и птицеводческих предприятий и других объектов, обуславливающих опасность микробного загрязнения подземных вод; 1.4 применение удобрений и ядохимикатов; 1.5 промышленная рубка леса.

Раздел 2

Сведения о местоположении границ объекта

1. Система координат -

2. Сведения о характерных точках границ объекта

Обозначение характерных точек границ	Координаты, м		Метод определения координат характерной точки	Средняя квадратическая погрешность положения характерной точки (Mt), м	Описание обозначения точки на местности (при наличии)
	X	Y			
1	2	3	4	5	6
-	-	-	-	-	-

3. Сведения о характерных точках части (частей) границы объекта

Обозначение характерных точек части границы	Координаты, м		Метод определения координат характерной точки	Средняя квадратическая погрешность положения характерной точки (Mt), м	Описание обозначения точки на местности (при наличии)
	X	Y			
1	2	3	4	5	6
-	-	-	-	-	-

Раздел 3

Сведения о местоположении измененных (уточненных) границ объекта

1. Система координат МСК-33

2. Сведения о характерных точках границ объекта

Обозначение характерных точек границ	Существующие координаты, м		Измененные (уточненные) координаты, м		Метод определения координат характерной точки	Средняя квадратическая погрешность положения характерной точки (Mt), м	Описание обозначения точки на местности (при наличии)
	X	Y	X	Y			
1	2	3	4	5	6	7	8
1	207700.68	234588.47	-	-	Аналитический метод	0.1	Закрепление отсутствует
2	207696.03	234741.38	-	-	Аналитический метод	0.1	Закрепление отсутствует
3	207671.80	234894.11	-	-	Аналитический метод	0.1	Закрепление отсутствует
4	207619.94	235064.93	-	-	Аналитический метод	0.1	Закрепление отсутствует
5	207541.79	235229.41	-	-	Аналитический метод	0.1	Закрепление отсутствует
6	207443.73	235375.47	-	-	Аналитический метод	0.1	Закрепление отсутствует
7	207337.24	235494.53	-	-	Аналитический метод	0.1	Закрепление отсутствует
8	207201.42	235609.35	-	-	Аналитический метод	0.1	Закрепление отсутствует
9	207057.17	235699.44	-	-	Аналитический метод	0.1	Закрепление отсутствует
10	206884.77	235774.48	-	-	Аналитический метод	0.1	Закрепление отсутствует
11	206709.62	235820.73	-	-	Аналитический метод	0.1	Закрепление отсутствует
12	206538.62	235840.05	-	-	Аналитический метод	0.1	Закрепление отсутствует
13	206367.98	235835.10	-	-	Аналитический метод	0.1	Закрепление отсутствует
14	206201.23	235806.62	-	-	Аналитический метод	0.1	Закрепление отсутствует
15	206037.82	235754.33	-	-	Аналитический метод	0.1	Закрепление отсутствует
16	205882.59	235679.02	-	-	Аналитический метод	0.1	Закрепление отсутствует
17	205738.71	235581.74	-	-	Аналитический метод	0.1	Закрепление отсутствует
18	205604.03	235458.38	-	-	Аналитический метод	0.1	Закрепление отсутствует
19	205491.07	235318.63	-	-	Аналитический метод	0.1	Закрепление отсутствует
20	205399.99	235163.71	-	-	Аналитический метод	0.1	Закрепление отсутствует
21	205330.36	234989.31	-	-	Аналитический метод	0.1	Закрепление отсутствует
22	205288.99	234809.62	-	-	Аналитический метод	0.1	Закрепление отсутствует

2. Сведения о характерных точках границ объекта

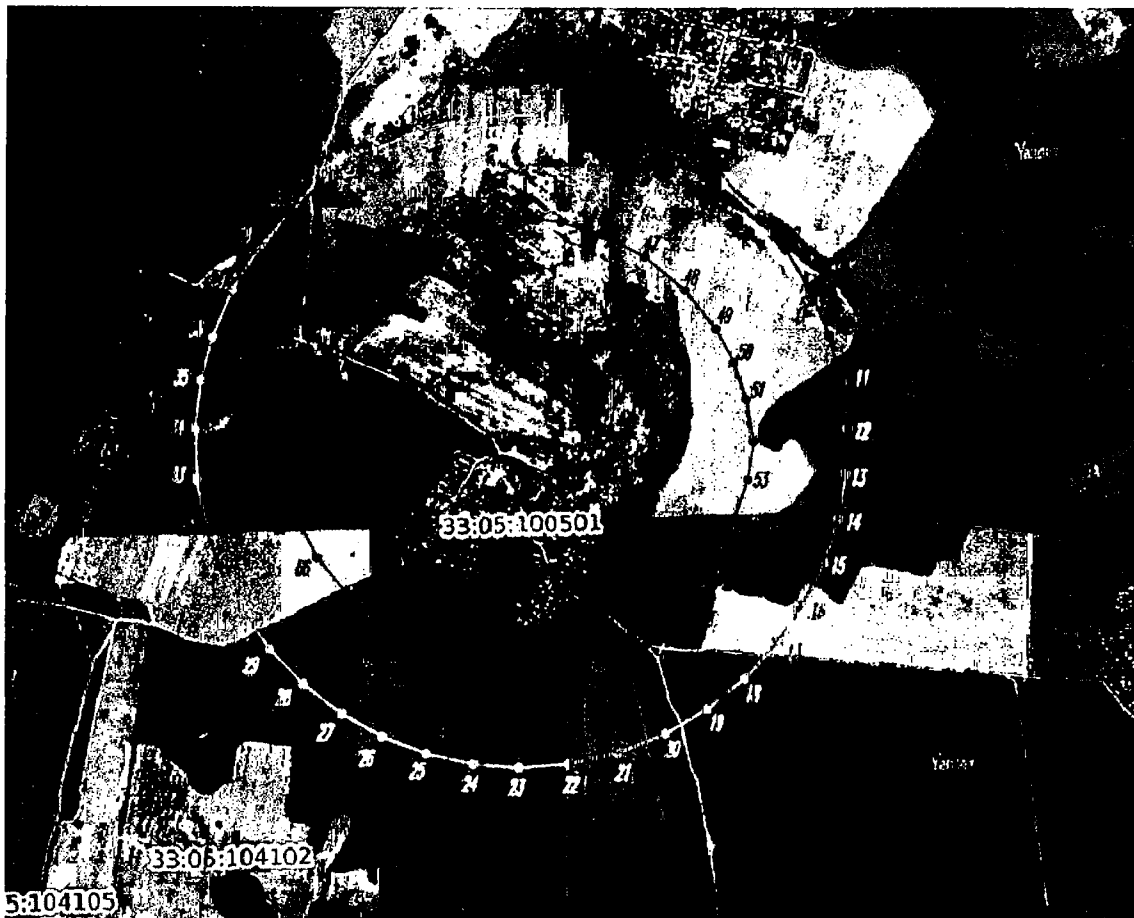
Обозначение характерных точек границ	Существующие координаты, м		Измененные (уточненные) координаты, м		Метод определения координат характерной точки	Средняя квадратическая погрешность положения характерной точки (Mt), м	Описание обозначения точки на местности (при наличии)
	X	Y	X	Y			
1	2	3	4	5	6	7	8
23	205275.34	234622.38	-	-	Аналитический метод	0.1	Закрепление отсутствует
24	205287.73	234455.11	-	-	Аналитический метод	0.1	Закрепление отсутствует
25	205327.27	234276.95	-	-	Аналитический метод	0.1	Закрепление отсутствует
26	205391.27	234110.56	-	-	Аналитический метод	0.1	Закрепление отсутствует
27	205474.92	233961.48	-	-	Аналитический метод	0.1	Закрепление отсутствует
28	205585.29	233818.22	-	-	Аналитический метод	0.1	Закрепление отсутствует
29	205714.63	233693.87	-	-	Аналитический метод	0.1	Закрепление отсутствует
30	205870.03	233584.50	-	-	Аналитический метод	0.1	Закрепление отсутствует
31	206022.54	233508.08	-	-	Аналитический метод	0.1	Закрепление отсутствует
32	206170.44	233457.48	-	-	Аналитический метод	0.1	Закрепление отсутствует
33	206348.49	233423.18	-	-	Аналитический метод	0.1	Закрепление отсутствует
34	206534.95	233415.98	-	-	Аналитический метод	0.1	Закрепление отсутствует
35	206718.47	233437.12	-	-	Аналитический метод	0.1	Закрепление отсутствует
36	206877.85	233479.33	-	-	Аналитический метод	0.1	Закрепление отсутствует
37	207053.05	233554.56	-	-	Аналитический метод	0.1	Закрепление отсутствует
38	207204.97	233649.42	-	-	Аналитический метод	0.1	Закрепление отсутствует
39	207345.89	233770.21	-	-	Аналитический метод	0.1	Закрепление отсутствует
40	207470.24	233915.89	-	-	Аналитический метод	0.1	Закрепление отсутствует
41	207566.25	234071.80	-	-	Аналитический метод	0.1	Закрепление отсутствует
42	207638.62	234243.13	-	-	Аналитический метод	0.1	Закрепление отсутствует
43	207682.05	234412.68	-	-	Аналитический метод	0.1	Закрепление отсутствует
1	207700.68	234588.47	-	-	Аналитический метод	0.1	Закрепление отсутствует
44	-	-	207322.33	234606.55	Аналитический метод	0.1	Закрепление отсутствует
45	-	-	207303.28	234776.38	Аналитический метод	0.1	Закрепление отсутствует
46	-	-	207258.91	234924.01	Аналитический метод	0.1	Закрепление отсутствует

2. Сведения о характерных точках границ объекта

Обозначение характерных точек границ	Существующие координаты, м		Измененные (уточненные) координаты, м		Метод определения координат характерной точки	Средняя квадратическая погрешность положения характерной точки (Mt), м	Описание обозначения точки на местности (при наличии)
	X	Y	X	Y			
1	2	3	4	5	6	7	8
47	-	-	207174.06	235087.22	Аналитический метод	0.1	Закрепление отсутствует
48	-	-	207052.21	235235.47	Аналитический метод	0.1	Закрепление отсутствует
49	-	-	206908.47	235350.35	Аналитический метод	0.1	Закрепление отсутствует
50	-	-	206784.48	235417.14	Аналитический метод	0.1	Закрепление отсутствует
51	-	-	206645.87	235463.98	Аналитический метод	0.1	Закрепление отсутствует
52	-	-	206488.33	235491.55	Аналитический метод	0.1	Закрепление отсутствует
53	-	-	206345.88	235469.12	Аналитический метод	0.1	Закрепление отсутствует
54	-	-	206191.97	235417.05	Аналитический метод	0.1	Закрепление отсутствует
55	-	-	206069.31	235351.07	Аналитический метод	0.1	Закрепление отсутствует
56	-	-	205956.61	235265.54	Аналитический метод	0.1	Закрепление отсутствует
57	-	-	205863.94	235169.86	Аналитический метод	0.1	Закрепление отсутствует
58	-	-	205777.57	235046.87	Аналитический метод	0.1	Закрепление отсутствует
59	-	-	205710.24	234904.43	Аналитический метод	0.1	Закрепление отсутствует
60	-	-	205671.88	234769.11	Аналитический метод	0.1	Закрепление отсутствует
61	-	-	205654.33	234606.55	Аналитический метод	0.1	Закрепление отсутствует
62	-	-	205673.09	234435.65	Аналитический метод	0.1	Закрепление отсутствует
63	-	-	205729.90	234259.94	Аналитический метод	0.1	Закрепление отсутствует
64	-	-	205818.14	234103.00	Аналитический метод	0.1	Закрепление отсутствует
65	-	-	205925.00	233977.09	Аналитический метод	0.1	Закрепление отсутствует
66	-	-	206055.38	233871.16	Аналитический метод	0.1	Закрепление отсутствует
67	-	-	206216.32	233785.70	Аналитический метод	0.1	Закрепление отсутствует
68	-	-	206346.70	233743.78	Аналитический метод	0.1	Закрепление отсутствует
69	-	-	206488.33	233721.55	Аналитический метод	0.1	Закрепление отсутствует
70	-	-	206647.59	233748.20	Аналитический метод	0.1	Закрепление отсутствует
71	-	-	206795.54	233800.93	Аналитический метод	0.1	Закрепление отсутствует

Границы территории
Зона санитарной охраны источников водоснабжения и водопроводов питьевого назначения для
пяти скважин №17203407, 17203408, 17203409, 17203410, б/н 3-ий пояс
расположенной по адресу: Владимирская обл., Суздальский р-н, с.Чириково

План границ объекта землеустройства



Условные обозначения:

- - проектируемая граница зоны санитарной охраны источников водоснабжения и водопроводов питьевого назначения для пяти скважин №17203407, 17203408, 17203409, 17203410, б/н
- 5 - обозначение характерной точки границы земельного участка, полученной при проведении кадастровых работ
- - существующая граница зоны санитарной охраны источников водоснабжения и водопроводов питьевого назначения с реестровым номером 33:00-6.989.



Кадастровый инженер:

Никитин Н.А./

« 29 » 10 2025г.



М 1:25000

Режим зон санитарной охраны скважин № 17203407, 17203408, 17203409,
17203410, б/н

ООО «Суздальский пивовар»

1. На территории первого пояса зон санитарной охраны (далее ЗСО) запрещается:

1.1 все виды строительства, не имеющие непосредственного отношения к эксплуатации, расширению, реконструкции водопроводных сооружений;

1.2 прокладка трубопроводов различного назначения, размещение жилых и хозяйственно-бытовых зданий, проживание людей;

1.3 применение ядохимикатов и удобрений;

1.4 посадка высокоствольных деревьев.

2. На территории второго, третьего пояса ЗСО запрещается:

2.1 размещение складов горюче-смазочных материалов, ядохимикатов, минеральных удобрений, накопителей промстоков, шламохранилищ и других объектов, обуславливающих опасность химического загрязнения подземных вод;

2.2 закачка отработанных вод в подземные горизонты, подземное складирование твердых отходов и разработка недр земли;

2.3 допускать проливы битума на промышленной площадке;

2.4 размещение кладбищ, скотомогильников, полей ассенизации, полей фильтрации, навозохранилищ, силосных траншей, животноводческих и птицеводческих предприятий и других объектов, обуславливающих опасность микробного загрязнения подземных вод;

2.5 применение удобрений и ядохимикатов, рубка леса главного пользования.

3. На территории первого пояса ЗСО необходимо предусмотреть следующие мероприятия:

3.1 территория должна быть спланирована для отвода поверхностного стока за ее пределы, озеленена, огорожена и обеспечена охраной, дорожки к сооружениям должны иметь твердое покрытие;

3.2 здания должны быть оборудованы канализацией с отведением сточных вод в ближайшую систему бытовой или производственной канализации, или на местные станции очистных сооружений, расположенные за пределами первого пояса ЗСО с учетом санитарного состояния территории второго пояса;

3.3 водопроводные сооружения должны быть оборудованы с учетом предотвращения возможности загрязнения питьевой воды через оголовки и устья скважин, люки и переливные трубы резервуаров и устройства заливки насосов;

3.4 все водозаборы должны быть оборудованы аппаратурой для систематического контроля соответствия фактического дебита при эксплуатации водопровода проектной производительности;

3.5 обеспечить контроль за чистотой территории, своевременно проводить покос травы и уборку, после каждой чистки и ремонта оборудования скважин производить дезинфекцию водозаборных сооружений.

4. На территории второго, третьего пояса ЗСО необходимо предусмотреть следующие мероприятия:

4.1 выполнение мероприятий по санитарному благоустройству территории населенных пунктов и других объектов (оборудование канализацией, устройство водонепроницаемых выгребов и др.);

4.2 бурение новых скважин и новое строительство, связанное с нарушением почвенного покрова, производится при обязательном согласовании с центром государственного санитарно-эпидемиологического надзора, органами и учреждениями государственного экологического и геологического контроля;

4.3 выявление, тампонирование и восстановление всех старых, бездействующих, дефектных или неправильно эксплуатируемых скважин, представляющих опасность в части возможного загрязнения водоносных горизонтов.

