



ИНСПЕКЦИЯ ГОСУДАРСТВЕННОЙ ОХРАНЫ
ОБЪЕКТОВ КУЛЬТУРНОГО НАСЛЕДИЯ
ВЛАДИМИРСКОЙ ОБЛАСТИ

П Р И К А З

18.11.2025

№ 20-Н

Об утверждении границ и режима использования территории объекта культурного наследия регионального значения «Козьмодемьянская церковь», 1803 г. (Владимирская область, Юрьев-Польский район, с. Кузьмадино)

Инспекция государственной охраны объектов культурного наследия Владимирской области
ЗАРЕГИСТРИРОВАНО В РЕЕСТРЕ
« 18 » 11 2025г.
Номер государственной регистрации № 11/00/ЖН/2025-20

На основании Федерального закона от 25.06.2002 № 73-ФЗ «Об объектах культурного наследия (памятниках истории и культуры) народов Российской Федерации», постановления Правительства Владимирской области от 20.04.2023 № 270 «Об утверждении Положения об Инспекции государственной охраны объектов культурного наследия Владимирской области» при к а з ы в а ю :

1. Утвердить:

1.1 Границы территории объекта культурного наследия регионального значения «Козьмодемьянская церковь», 1803 г. (Владимирская область, Юрьев-Польский район, с. Кузьмадино) согласно приложению № 1.

1.2 Режим использования территории объекта культурного наследия регионального значения «Козьмодемьянская церковь», 1803 г. (Владимирская область, Юрьев-Польский район, с. Кузьмадино) согласно приложению № 2.

2. Контроль за исполнением настоящего приказа возложить на начальника отдела государственной охраны объектов культурного наследия.

3. Настоящий приказ вступает в силу со дня его официального опубликования.

Начальник Инспекции



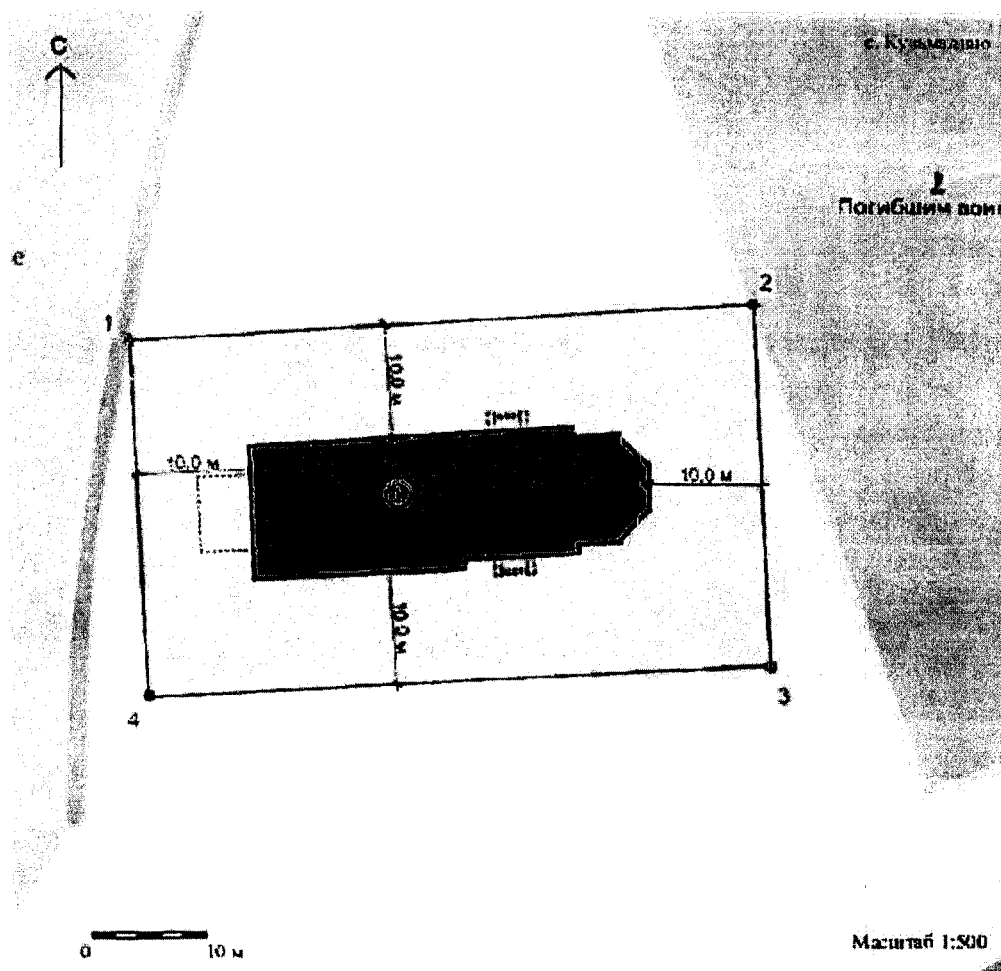
М.А. Волозина

Описание границ территории объекта культурного наследия
регионального значения «Козьмодемьянская церковь», 1803 г.
(Владимирская область, Юрьев-Польский район, с. Кузьмадино)

Границы территории объекта культурного наследия регионального значения «Козьмодемьянская церковь», 1803 г. проходят следующим образом:

- от точки 1 до точки 2 – параллельно северному фасаду объекта культурного наследия «Козьмодемьянская церковь», 1803 г., на расстоянии 10,0 м от него (от выступающей части);
- от точки 2 до точки 3 – параллельно восточному фасаду объекта культурного наследия «Козьмодемьянская церковь», 1803 г., на расстоянии 10,0 м от него (от выступающей части);
- от точки 3 до точки 4 – параллельно южному фасаду объекта культурного наследия «Козьмодемьянская церковь», 1803 г., на расстоянии 10,0 м от него (от выступающей части);
- от точки 4 до точки 1 – параллельно западному фасаду объекта культурного наследия «Козьмодемьянская церковь», 1803 г., на расстоянии 10,0 м от него (от выступающей части).





Карта (схема) границ территории объекта культурного наследия регионального значения «Козьмодемьянская церковь», 1803 г. (Владимирская область, Юрьев-Польский район, с. Кузьмадино)



Экспликация:

1 — «Козьмодемьянская церковь», 1803 г.

Условные обозначения:

-  Объект культурного наследия
-  Утраченные части здания
-  Территория объекта культурного наследия
-  Характерная (поворотная) точка границы территории ОКН

Координаты характерных (поворотных) точек границ территории
объекта культурного наследия регионального значения
«Козьмодемьянская церковь», 1803 г.
(Владимирская область, Юрьев-Польский район, с. Кузьмадино)

Обозначение характерных точек	Координаты МСК-33		Координаты WGS84	
	X	Y	X	Y
1	229608.06	176130.79	39.6813348	56.4782178
2	229613.74	176186.20	39.6822349	56.4782639
3	229580.91	176189.10	39.6822767	56.4779688
4	229576.00	176133.63	39.6813757	56.4779297
1	229608.06	176130.79	39.6813348	56.4782178



Режим использования территории объекта культурного наследия регионального значения «Козьмодемьянская церковь», 1803 г. (Владимирская область, Юрьев-Польский район, с. Кузьмадино)

1. Работы по сохранению объекта культурного наследия проводятся при согласовании с органом охраны объектов культурного наследия.

2. На территории объектов культурного наследия разрешается:

- проведение работ по сохранению объекта культурного наследия и его территории (консервационные, реставрационные работы, ремонт, приспособление объекта культурного наследия под современное использование);

- осуществление специальных работ по изучению объекта культурного наследия, в том числе – производство зондажей, шурфов, раскопов, инженерных, физико-химических исследований;

- применение только традиционных строительных материалов при проведении работ по сохранению объекта культурного наследия и благоустройстве территории;

- раскрытие и сохранение подлинных частей, элементов, деталей здания, планировки, покрытий дорожек, насаждений;

- воссоздание объектов, регенерация историко-градостроительной среды;

- работы по озеленению и благоустройству территории, реконструкция инженерных сетей;

- обеспечение мер пожарной безопасности объекта культурного наследия;

- обеспечение возможности реализации в установленном законом порядке права граждан на доступ к объекту культурного наследия;

- ведение хозяйственной деятельности, не противоречащей требованиям обеспечения сохранности объекта культурного наследия и позволяющей обеспечить функционирование объекта культурного наследия в современных условиях.

3. На территории объектов культурного наследия запрещается:

- снос объекта культурного наследия;

- реконструкция, строительство капитальных и временных зданий и сооружений, не связанных с обеспечением жизнедеятельности объекта культурного наследия и регенерацией историко-градостроительной среды; вышек сотовой связи;

- изменение территории, прокладка коммуникаций, не связанных с обеспечением жизнедеятельности памятника;

- наружное размещение сетей газопроводов, теплопроводов и иных трубопроводов, воздушных линий электропередач, прокладка новых дорог;

- движение транспортных средств (за исключением специального автотранспорта), в случае если движение транспортных средств создает угрозу нарушения целостности и сохранности объекта;

-производство любого вида работ без специального разрешения органа охраны объектов культурного наследия;

-хозяйственная деятельность, ведущая к разрушению, искажению внешнего облика объекта культурного наследия;

-размещение мест захоронения промышленных, бытовых и сельскохозяйственных отходов;

-устройство и размещение рекламных конструкций, вывесок, киосков, размещение стационарных автостоянок транспортных средств, складов, площадок для складирования и производства взрывчатых и огнеопасных материалов, материалов, загрязняющих интерьеры объекта культурного наследия, фасады и территорию, имеющих вредные выделения;

-размещение производств, имеющих станки, установки и механические двигатели, оказывающие динамические и вибрационные воздействия на конструкции объекта культурного наследия, производств и лабораторий, связанных с неблагоприятным для объекта культурного наследия температурно-влажностным режимом и применением химически активных веществ;

-проведение земляных, строительных, мелиоративных и иных работ, за исключением работ по сохранению объекта культурного наследия или его отдельных элементов, сохранению историко-градостроительной или природной среды объекта культурного наследия.

