



РОССИЙСКАЯ ФЕДЕРАЦИЯ

ВЛАДИМИРСКАЯ ОБЛАСТЬ

ЗАКОН

О преобразовании всех поселений, входящих в состав Судогодского муниципального района Владимирской области, путем их объединения во вновь образованное муниципальное образование и наделении его статусом муниципального округа, признании утратившими силу отдельных законов Владимирской области и статьи 1 Закона Владимирской области «О внесении изменений в Закон Владимирской области «О наделении Судогодского района и вновь образованных муниципальных образований, входящих в его состав, соответствующим статусом муниципальных образований и установлении их границ» и Закон Владимирской области «О мировых судьях во Владимирской области»

Принят Законодательным Собранием области

25 апреля 2025 года

Статья 1

1. Преобразовать все входящие в состав Судогодского муниципального района Владимирской области поселения: город Судогда городское поселение Владимирской области; Андреевское сельское поселение Судогодского муниципального района Владимирской области; Вяткинское сельское поселение Судогодского муниципального района Владимирской области; сельское поселение Головинское Судогодского муниципального района Владимирской области Российская Федерация; Лавровское сельское поселение

Судогодского муниципального района Владимирской области; сельское поселение Мошокское; сельское поселение Муромцевское путем их объединения во вновь образованное муниципальное образование.

2. Наделить статусом муниципального округа вновь образованное в соответствии с частью 1 настоящей статьи муниципальное образование – Судогодский муниципальный округ Владимирской области.

3. Определить административным центром Судогодского муниципального округа Владимирской области город Судогду.

4. Границы территории Судогодского муниципального округа Владимирской области совпадают с границами территории Судогодского муниципального района Владимирской области и устанавливаются согласно приложениям 1, 2 к настоящему Закону.

5. Установить перечень населенных пунктов, входящих в состав территории Судогодского муниципального округа Владимирской области, согласно приложению 3 к настоящему Закону.

6. Судогодский муниципальный район Владимирской области и все входящие в его состав поселения, указанные в части 1 настоящей статьи, утрачивают статус муниципального образования со дня создания Судогодского муниципального округа Владимирской области. Днем создания Судогодского муниципального округа Владимирской области является день вступления в силу настоящего Закона.

7. Судогодский муниципальный округ Владимирской области является правопреемником Судогодского муниципального района Владимирской области и всех поселений, преобразованных в соответствии с частью 1 настоящей статьи.

Статья 2

1. Установить численность депутатов Совета народных депутатов Судогодского муниципального округа Владимирской области первого созыва – 20 человек.

2. Срок полномочий депутатов Совета народных депутатов Судогодского муниципального округа Владимирской области первого созыва составляет пять лет.

3. Первый глава Судогодского муниципального округа Владимирской области избирается Советом народных депутатов Судогодского муниципального округа Владимирской области из числа кандидатов, представленных конкурсной комиссией по результатам конкурса, и возглавляет местную администрацию.

4. Срок полномочий первого главы Судогодского муниципального округа Владимирской области составляет пять лет.

5. Первый глава Судогодского муниципального округа Владимирской области исполняет полномочия в соответствии со статьей 36 Федерального закона от 6 октября 2003 года № 131-ФЗ «Об общих принципах организации

местного самоуправления в Российской Федерации» и уставом Судогодского муниципального округа Владимирской области.

Статья 3

1. Установить, что утверждение схемы избирательных округов для проведения выборов в Совет народных депутатов Судогодского муниципального округа Владимирской области первого созыва осуществляется Советом народных депутатов муниципального образования Судогодского района не позднее дня официального опубликования решения о назначении выборов в Совет народных депутатов Судогодского муниципального округа Владимирской области первого созыва.

2. В случае если Совет народных депутатов муниципального образования Судогодского района не утвердит в установленный срок схему избирательных округов для проведения выборов в Совет народных депутатов Судогодского муниципального округа Владимирской области первого созыва, то схема избирательных округов для проведения выборов в Совет народных депутатов Судогодского муниципального округа Владимирской области первого созыва утверждается организующей выборы избирательной комиссией не позднее чем через пять дней со дня официального опубликования решения о назначении выборов в Совет народных депутатов Судогодского муниципального округа Владимирской области первого созыва.

Статья 4

1. Органы местного самоуправления Судогодского муниципального округа Владимирской области в соответствии со своей компетенцией являются правопреемниками органов местного самоуправления, которые на день создания Судогодского муниципального округа Владимирской области осуществляли полномочия по решению вопросов местного значения на соответствующей территории, в отношениях с органами государственной власти Российской Федерации, органами государственной власти субъектов Российской Федерации, органами местного самоуправления, физическими и юридическими лицами. Вопросы правопреемства подлежат урегулированию муниципальными правовыми актами Судогодского муниципального округа Владимирской области.

2. До урегулирования муниципальными правовыми актами Судогодского муниципального округа Владимирской области вопросов правопреемства в отношении органов местных администраций, муниципальных учреждений, предприятий и организаций, ранее созданных органами местного самоуправления, которые на день создания Судогодского муниципального округа Владимирской области осуществляли полномочия по решению вопросов местного значения на соответствующей территории, или с их участием, соответствующие органы местных администраций, муниципальные учреждения, предприятия и организации продолжают осуществлять свою деятельность с сохранением их прежней организационно-правовой формы.

3. Муниципальные правовые акты, принятые органами местного самоуправления, которые на день создания Судогодского муниципального округа Владимирской области осуществляли полномочия по решению вопросов местного значения на соответствующих территориях, действуют в части, не противоречащей федеральным законам и иным нормативным правовым актам Российской Федерации, Уставу (Основному Закону) Владимирской области, законам и иным нормативным правовым актам Владимирской области, а также муниципальным правовым актам органов местного самоуправления Судогодского муниципального округа Владимирской области.

Статья 5

1. Со дня вступления в силу настоящего Закона по 31 декабря 2025 года устанавливается переходный период.

2. В течение переходного периода осуществляется формирование органов местного самоуправления вновь образованного муниципального образования Судогодский муниципальный округ Владимирской области, а также завершается урегулирование иных вопросов, связанных с преобразованием поселений, указанных в части 1 статьи 1 настоящего Закона.

3. До формирования органов местного самоуправления (избрания должностных лиц местного самоуправления) вновь образованного муниципального образования Судогодский муниципальный округ Владимирской области полномочия по решению вопросов местного значения вновь образованного муниципального образования на территориях утративших в соответствии с частью 6 статьи 1 настоящего Закона статус муниципальных образований осуществляют органы местного самоуправления (должностные лица местного самоуправления), которые на день создания вновь образованного муниципального образования осуществляли полномочия по решению вопросов местного значения на соответствующих территориях.

Со дня формирования органов местного самоуправления вновь образованного муниципального образования Судогодский муниципальный округ Владимирской области указанные органы до конца 2025 года осуществляют бюджетные полномочия, связанные с внесением изменений в решения о местных бюджетах муниципального образования Судогодский муниципальный район Владимирской области и поселений, указанных в части 1 статьи 1 настоящего Закона, а также бюджетные полномочия, связанные с исполнением данных бюджетов, отдельно по каждому муниципальному образованию в соответствии с бюджетным законодательством.

Составление, рассмотрение и утверждение отчетов об исполнении бюджетов, иной бюджетной отчетности муниципальных образований, утративших статус муниципального образования, за 2025 год осуществляются органами местного самоуправления Судогодского муниципального округа Владимирской области отдельно по каждому муниципальному образованию в соответствии с бюджетным законодательством.

4. Полномочия представительных органов Судогодского муниципального района Владимирской области и поселений, указанных в части 1 статьи 1 настоящего Закона, прекращаются со дня первого заседания Совета народных депутатов Судогодского муниципального округа Владимирской области первого созыва.

5. Полномочия администраций Судогодского муниципального района Владимирской области и поселений, указанных в части 1 статьи 1 настоящего Закона, прекращаются со дня формирования администрации Судогодского муниципального округа Владимирской области.

6. Совет народных депутатов муниципального образования Судогодского района в течение четырех месяцев с даты принятия настоящего Закона направляет в Законодательное Собрание Владимирской области карту (план) территории муниципального образования Судогодский муниципальный округ Владимирской области, подготовленную в соответствии с требованиями, установленными Федеральным законом от 18 июня 2001 года № 78-ФЗ «О землеустройстве», в виде электронного документа в формате XML, заверенного усиленной квалифицированной электронной подписью подготовившего ее лица.

Статья 6

Признать утратившими силу:

1) Закон Владимирской области от 13 мая 2005 года № 60-ОЗ «О наделении Судогодского района и вновь образованных муниципальных образований, входящих в его состав, соответствующим статусом муниципальных образований и установлении их границ» (Владимирские ведомости, 2005, 18 мая);

2) Закон Владимирской области от 5 августа 2009 года № 85-ОЗ «О внесении изменений в Закон Владимирской области «О наделении Судогодского района и вновь образованных муниципальных образований, входящих в его состав, соответствующим статусом муниципальных образований и установлении их границ» (Владимирские ведомости, 2009, 12 августа);

3) Закон Владимирской области от 6 октября 2010 года № 85-ОЗ «О внесении изменений в Закон Владимирской области «О наделении Судогодского района и вновь образованных муниципальных образований, входящих в его состав, соответствующим статусом муниципальных образований и установлении их границ» (Владимирские ведомости, 2010, 13 октября);

4) Закон Владимирской области от 14 марта 2018 года № 21-ОЗ «О внесении изменений в статью 2 Закона Владимирской области «О наделении Судогодского района и вновь образованных муниципальных образований, входящих в его состав, соответствующим статусом муниципальных образований и установлении их границ» (Официальный

интернет-портал правовой информации (www.pravo.gov.ru), 2018, 16 марта, № 3300201803160003);

5) статью 1 Закона Владимирской области от 27 декабря 2022 года № 133-ОЗ «О внесении изменений в Закон Владимирской области «О наделении Судогодского района и вновь образованных муниципальных образований, входящих в его состав, соответствующим статусом муниципальных образований и установлении их границ» и Закон Владимирской области «О мировых судьях во Владимирской области» (Официальный интернет-портал правовой информации (www.pravo.gov.ru), 2022, 27 декабря, № 3300202212270019).

Статья 7

Настоящий Закон вступает в силу после его официального опубликования, за исключением статьи 2, которая вступает в силу по истечении одного месяца со дня вступления в силу настоящего Закона в случае отсутствия инициативы граждан о проведении местного референдума по вопросу определения структуры органов местного самоуправления вновь образованного муниципального образования.

И.о. Губернатора
Владимирской области







Д.Н. Лызлов

Владимир
25 апреля 2025 г.
№ 38-ОЗ

**Карта (план)
территории с указанием местоположения границ
Судогодского муниципального округа
Владимирской области**



Условные обозначения:

-  — Граница территории Судогодского муниципального округа Владимирской области
-  — Границы территорий смежных муниципальных образований
-  — Границы территорий преобразованных муниципальных образований
- 12 — Обозначение и номер характерной точки границы
-  — Административный центр – город Судогда



**Текстовое описание
местоположения границ
муниципального образования
Судогодский муниципальный округ
Владимирской области**

Судогодский муниципальный округ Владимирской области расположен в центральной части Владимирской области.

На севере граница территории Судогодского муниципального округа Владимирской области совмещается с границами территорий городского округа город Владимир и Камешковского муниципального округа Владимирской области, на востоке и юго-востоке – с границами территорий Ковровского муниципального района Владимирской области и Селивановского муниципального округа Владимирской области, на юге – с границами территорий Селивановского муниципального округа Владимирской области и Гусь-Хрустального муниципального округа Владимирской области, на западе – с границами территорий городского округа закрытое административно-территориальное образование город Радужный Владимирской области и Собинского муниципального округа Владимирской области.

Судогодский муниципальный округ Владимирской области на стыке, в точке 1, граничит с территорией Собинского муниципального округа Владимирской области и городского округа город Владимир. От точки 1 до точки 2 граница территории Судогодского муниципального округа Владимирской области совмещается с южной границей территории городского округа город Владимир и проходит в восточном направлении по руслу реки Клязьма, поворачивает на северо-восток, пересекает реку Юрик, проходит по северным границам кадастровых кварталов 33:11:050408, 33:11:050409, западной границе кадастрового квартала 33:11:060706, северной границе кадастрового квартала 33:11:060507.

От точки 2 до точки 3 граница территории Судогодского муниципального округа Владимирской области совмещается с границей территории городского округа город Владимир и идет в восточном направлении, пересекает автомобильную дорогу регионального значения Владимир – Муром – Арзамас с идентификационным номером 17 ОП РЗ 17 Р-1, меняет направление на юго-восточное, проходит по восточной границе кадастрового квартала 33:11:060302, северным границам кадастровых кварталов 33:11:060903, 33:11:060901, западным границам кадастровых кварталов 33:11:060903, 33:11:061006.

От точки 3 до точки 4 граница территории Судогодского муниципального округа Владимирской области совмещается с границей территории Камешковского муниципального округа Владимирской области, идет в северо-восточном направлении по руслу реки Клязьма, проходя по границам кадастровых кварталов 33:11:070214, 33:11:070407, 33:11:070402.

От точки 4 до точки 5 граница территории Судогодского муниципального округа Владимирской области совмещается с границей территории Камешковского муниципального округа Владимирской области и проходит в восточном направлении по северным границам кадастровых кварталов 33:11:070408, 33:11:070407, 33:11:100204, 33:11:110605.

От точки 5 до точки 6 граница территории Судогодского муниципального округа Владимирской области совмещается с границей территории Ковровского муниципального района Владимирской области и, меняя направление на южное, идет по восточным границам кадастровых кварталов 33:11:110604, 33:11:110605, проходя по границам Андреевского лесничества.

От точки 6 до точки 7 граница территории Судогодского муниципального округа Владимирской области совмещается с границей территории Ковровского муниципального района Владимирской области, идет по северной и западной границам поселка Болотский, входящего в состав территории Ковровского муниципального района Владимирской области, далее по северной и северо-восточной границам кадастрового квартала 33:11:110705, далее в восточном направлении, пересекая Горьковскую железную дорогу в 6 км восточнее поселка Андреево, входящего в состав территории Судогодского муниципального округа Владимирской области.

От точки 7 до точки 8 граница территории Судогодского муниципального округа Владимирской области совмещается с границей территории Селивановского муниципального округа Владимирской области, идет в южном направлении, по восточной границе кадастрового квартала 33:11:160214 и Андреевского лесничества.

От точки 8 до точки 9 граница территории Судогодского муниципального округа Владимирской области совмещается с границей территории Селивановского муниципального округа Владимирской области, идет в южном направлении и проходит по восточной границе кадастрового квартала 33:11:160213 и юго-восточной границе кадастрового квартала 33:11:160212, пересекает автомобильную дорогу регионального значения Владимир – Муром – Арзамас с идентификационным номером 17 ОП РЗ 17 Р-1 в 7,5 км юго-восточнее деревни Колычево, входящей в состав территории Судогодского муниципального округа Владимирской области.

От точки 9 до точки 10 граница территории Судогодского муниципального округа Владимирской области совмещается с границей территории Селивановского муниципального округа Владимирской области, при этом меняя направление на западное, и проходит по южным границам

кадастровых кварталов 33:11:150606, 33:11:150608 и Андреевского лесничества.

От точки 10 до точки 11 граница территории Судогодского муниципального округа Владимирской области совмещается с границей территории Гусь-Хрустального муниципального округа Владимирской области и идет в западном направлении по южной границе кадастровых кварталов 33:11:150608, 33:11:150604, 33:11:150607, пересекая автомобильную дорогу федерального значения М-12 «Восток» строящуюся скоростную автомобильную дорогу Москва – Казань – Екатеринбург – Тюмень с идентификационным номером 00 ОП ФЗ М-12 (АН9, Е22, СНГ). Далее граница идет по южной части кадастрового квартала 33:11:040201, проходя по юго-западной границе поселка им. Воровского, входящего в состав территории Судогодского муниципального округа Владимирской области.

От точки 11 до точки 12 граница территории Судогодского муниципального округа Владимирской области совмещается с границей территории Гусь-Хрустального муниципального округа Владимирской области и идет в северо-западном направлении, проходя по границам кадастровых кварталов 33:11:040201, 33:11:150502, 33:11:150302, 33:11:150202, 33:11:150203, 33:11:140505.

От точки 12 до точки 13 граница территории Судогодского муниципального округа Владимирской области совмещается с границей территории Гусь-Хрустального муниципального округа Владимирской области. Граница идет в северном направлении по левому берегу реки Судогда на протяжении 4 км, далее пересекает реку Судогда в 8 км южнее деревни Овсянниково, входящей в состав территории Судогодского муниципального округа Владимирской области. Далее граница идет в западном направлении, проходит по южным, юго-западным границам кадастровых кварталов 33:11:130406, 33:11:130407, 33:11:130405.

От точки 13 до точки 14 граница территории Судогодского муниципального округа Владимирской области совмещается с границей территории Гусь-Хрустального муниципального округа Владимирской области. Граница идет по юго-западной границе кадастрового квартала 33:11:130405, на стыке с кадастровым кварталом 33:11:130312 пересекает реку Побойка. По южной границе кадастрового квартала 33:11:130312 граница пересекает реку Войнинга. Далее граница идет по южным частям границ кадастровых кварталов 33:11:120313 и 33:11:120210, на стыке границ кадастровых кварталов 33:11:120313 и 33:11:120210 пересекая автомобильную дорогу федерального значения Р-132 «Золотое кольцо» Ярославль – Кострома – Иваново – Владимир – Гусь-Хрустальный – Рязань – Михайлов – Тула – Калуга – Вязьма – Ржев – Тверь – Углич – Ярославль с идентификационным номером 00 ОП ФЗ Р-132 (СНГ).

От точки 14 до точки 15 граница территории Судогодского муниципального округа Владимирской области совмещается с границей территории Гусь-Хрустального муниципального округа Владимирской области,

в западном и юго-западном направлениях проходит по границе кадастрового квартала 33:11:120210, пересекая железную дорогу Владимир – Гусь-Хрустальный – Тумская. Далее граница идет по границам кадастровых кварталов 33:11:080214, 33:11:080213 и Владимирского лесничества.

От точки 15 до точки 16 граница территории Судогодского муниципального округа Владимирской области совмещается с границей территории городского округа закрытое административно-территориальное образование город Радужный Владимирской области, в северном направлении проходит по западным границам кадастровых кварталов 33:11:080214, 33:11:080213, пересекая реку Ужба в 4 км западнее деревни Марюхино, входящей в состав территории Судогодского муниципального округа Владимирской области. Далее граница идет по северо-западным границам кадастровых кварталов 33:11:050302, 33:11:050508.

От точки 16 до точки 1 граница территории Судогодского муниципального округа Владимирской области совмещается с границей территории Собинского муниципального округа Владимирской области и проходит по западным границам кадастровых кварталов 33:11:050409, 33:11:050411, в северо-западном направлении пересекая реку Клязьма в 1,5 км от деревни Коростелёво, входящей в состав территории Судогодского муниципального округа Владимирской области.



**Перечень
населенных пунктов, входящих в состав
территории Судогодского муниципального
округа Владимирской области**

1. Деревня Авдотьино.
2. Деревня Аксёново.
3. Село Александрово.
4. Деревня Алфёрово.
5. Деревня Алфёрово.
6. Поселок Андреево.
7. Деревня Аннино.
8. Деревня Афоново.
9. Деревня Байгуши.
10. Деревня Бараки.
11. Деревня Баркино.
12. Деревня Бахтино.
13. Деревня Башево.
14. Поселок Бег.
15. Деревня Бережки.
16. Деревня Богданцево.
17. Деревня Бокуша.
18. Поселок Болотский.
19. Деревня Большая Козловка.
20. Село Борисоглеб.
21. Деревня Брыкино.
22. Деревня Брыкино.
23. Деревня Бурлыгино.
24. Деревня Бучково.
25. Деревня Быково.
26. Деревня Ванеевка.
27. Деревня Варварино.
28. Деревня Васильево.
29. Деревня Веригино.
30. Деревня Верхняя Занинка.
31. Деревня Вёжки.
32. Деревня Вольная Артёмовка.
33. Деревня Высоково.
34. Деревня Вяткино.

35. Деревня Гладышево.
36. Деревня Глебово.
37. Поселок Головино.
38. Деревня Гонобилово.
39. Деревня Горки.
40. Деревня Горячево.
41. Деревня Гридино.
42. Деревня Гридино.
43. Деревня Даниловка.
44. Деревня Данильцево.
45. Деревня Дворишнево.
46. Деревня Демидово.
47. Деревня Демухино.
48. Деревня Дорофеево.
49. Деревня Дубенки.
50. Деревня Ефимовская.
51. Деревня Жарки.
52. Деревня Железниково.
53. Деревня Жуковка.
54. Деревня Загорье.
55. Деревня Захарово.
56. Село Заястребье.
57. Деревня Игнатьево.
58. Деревня Ильино.
59. Поселок им. Воровского.
60. Деревня Инютино.
61. Деревня Исаково.
62. Деревня Кадыево.
63. Деревня Каменец.
64. Деревня Карево.
65. Деревня Карпово.
66. Село Картмазово.
67. Деревня Кашманово.
68. Деревня Кисельница.
69. Деревня Клавдино.
70. Деревня Климовская.
71. Деревня Клины.
72. Деревня Колесня.
73. Деревня Колычево.
74. Деревня Комары.
75. Деревня Кондряево.
76. Деревня Конюшино.
77. Деревня Коняево.
78. Деревня Коняево.

79. Поселок Коняево.
80. Деревня Коростелёво.
81. Деревня Коростелиха.
82. Деревня Костино.
83. Деревня Кострово.
84. Деревня Кошеево.
85. Деревня Кощухино.
86. Деревня Красная Горка.
87. Поселок Красный Богатырь.
88. Поселок Красный Куст.
89. Деревня Кудрявцево.
90. Деревня Лаврово.
91. Деревня Ладога.
92. Село Ликино.
93. Деревня Лисавино.
94. Деревня Лобаново.
95. Поселок Лукинского дома инвалидов.
96. Село Лукинское.
97. Деревня Луньково.
98. Деревня Лухтоново.
99. Поселок Льнозавод.
100. Деревня Малахово.
101. Деревня Малая Козловка.
102. Деревня Марюхино.
103. Деревня Маслово.
104. Деревня Медведцево.
105. Деревня Митино.
106. Деревня Митрошино.
107. Деревня Митькино.
108. Деревня Михалёво.
109. Деревня Михалёво.
110. Деревня Мичурино.
111. Деревня Мордасово.
112. Деревня Мостищи.
113. Село Мошок.
114. Кордон Мошокского лесничества.
115. Поселок Муромцево.
116. Деревня Мызино.
117. Поселок Мызинского торфопредприятия.
118. Деревня Нагорное.
119. Деревня Натальинка.
120. Деревня Неврюево.
121. Деревня Непейцыно.
122. Деревня Нижняя Занинка.

123. Деревня Никитино.
124. Деревня Никольское.
125. Деревня Новая.
126. Деревня Новое Полхово.
127. Деревня Новое Чубарово.
128. Деревня Новокарповка.
129. Деревня Ново-Петрово.
130. Деревня Овсяниково.
131. Деревня Овсянниково.
132. Деревня Овцыно.
133. Деревня Огорелкино.
134. Деревня Одинцово.
135. Деревня Озяблицы.
136. Деревня Павловка.
137. Деревня Павловская.
138. Деревня Панфилово.
139. Деревня Патрикеево.
140. Деревня Пеньки.
141. Деревня Передел.
142. Поселок Передел.
143. Деревня Петрово.
144. Деревня Пивоварово.
145. Деревня Пигасово.
146. Деревня Пищальниково.
147. Деревня Погребщи.
148. Деревня Поддол.
149. Деревня Полушкино.
150. Деревня Попелёнки.
151. Хутор Преображенский.
152. Деревня Прокунино.
153. Деревня Прокунино.
154. Деревня Проскуринская.
155. Деревня Рагузино.
156. Деревня Радилово.
157. Деревня Разлукино.
158. Деревня Райки.
159. Деревня Рогово.
160. Деревня Рыжиково.
161. Деревня Рычково.
162. Деревня Синицыно.
163. Деревня Слащёво.
164. Деревня Смыково.
165. Деревня Сойма.
166. Деревня Соколово.

167. Деревня Сорокино.
168. Село Спас-Беседа.
169. Село Спас-Купалище.
170. Деревня Спирино.
171. Деревня Станки.
172. Деревня Стариково.
173. Деревня Старое Кубаево.
174. Деревня Старое Полхово.
175. Деревня Старое Чубарово.
176. Деревня Степаново.
177. Деревня Степачёво.
178. Деревня Студенцово.
179. Город Судогда.
180. Деревня Суховка.
181. Деревня Телесниково.
182. Деревня Тимерёво.
183. Деревня Тимофеевская.
184. Деревня Тихоново.
185. Деревня Толстово.
186. Деревня Торжково.
187. Деревня Травинино.
188. Деревня Трофимовка.
189. Деревня Трухачёво.
190. Деревня Турово.
191. Поселок Тюрмеровка.
192. Деревня Улыбышево.
193. Поселок Улыбышево.
194. Деревня Ушаково.
195. Деревня Фрязино.
196. Деревня Хохлачи.
197. Деревня Цветково.
198. Село Чамерево.
199. Деревня Черепово.
200. Деревня Черепухино.
201. Деревня Черниговка.
202. Деревня Шипилово.
203. Деревня Шустово.
204. Село Языково.
205. Деревня Якушево.





ЗАКОНОДАТЕЛЬНОЕ СОБРАНИЕ ВЛАДИМИРСКОЙ ОБЛАСТИ

ПОСТАНОВЛЕНИЕ

25.04.2025

г. Владимир

№ 101

О Законе Владимирской области «О преобразовании всех поселений, входящих в состав Судогодского муниципального района Владимирской области, путем их объединения во вновь образованное муниципальное образование и наделении его статусом муниципального округа, признании утратившими силу отдельных законов Владимирской области и статьи 1 Закона Владимирской области «О внесении изменений в Закон Владимирской области «О наделении Судогодского района и вновь образованных муниципальных образований, входящих в его состав, соответствующим статусом муниципальных образований и установлении их границ» и Закон Владимирской области

**«О мировых судьях
во Владимирской области»**

Законодательное Собрание Владимирской области
ПОСТАНОВЛЯЕТ:

1. Принять Закон Владимирской области «О преобразовании всех поселений, входящих в состав Судогодского муниципального района Владимирской области, путем их объединения во вновь образованное муниципальное образование и наделении его статусом муниципального округа, признании утратившими силу отдельных законов Владимирской области и статьи 1 Закона Владимирской области «О внесении изменений в Закон Владимирской области «О наделении Судогодского района и вновь образованных муниципальных образований, входящих в его состав, соответствующим статусом муниципальных образований и установлении их границ» и Закон Владимирской области «О мировых судьях во Владимирской области» с учетом поправок.

2. Направить данный Закон Губернатору Владимирской области для подписания и обнародования.

3. Настоящее постановление вступает в силу со дня его принятия.

Председатель
Законодательного Собрания
Владимирской области



О.Н. Хохлова