



РОССИЙСКАЯ ФЕДЕРАЦИЯ

ВЛАДИМИРСКАЯ ОБЛАСТЬ

ЗАКОН

**О преобразовании всех поселений, входящих
в состав муниципального образования
Гороховецкий район, путем их объединения
во вновь образованное муниципальное
образование и наделении его статусом
муниципального округа и признании
утратившими силу отдельных законов
Владимирской области**

Принят Законодательным Собранием области

25 апреля 2025 года

Статья 1

1. Преобразовать все входящие в состав муниципального образования Гороховецкий район поселения: городское поселение город Гороховец; сельское поселение Денисовское; сельское поселение Куприяновское; сельское поселение Фоминское путем их объединения во вновь образованное муниципальное образование.

2. Наделить статусом муниципального округа вновь образованное в соответствии с частью 1 настоящей статьи муниципальное образование – Гороховецкий муниципальный округ Владимирской области.

3. Определить административным центром Гороховецкого муниципального округа Владимирской области город Гороховец.

4. Границы территории Гороховецкого муниципального округа Владимирской области совпадают с границами территории муниципального образования Гороховецкий район и устанавливаются согласно приложениям 1, 2 к настоящему Закону.

5. Установить перечень населенных пунктов, входящих в состав территории Гороховецкого муниципального округа Владимирской области, согласно приложению 3 к настоящему Закону.

6. Муниципальное образование Гороховецкий район и все входящие в его состав поселения, указанные в части 1 настоящей статьи, утрачивают статус муниципального образования со дня создания Гороховецкого муниципального округа Владимирской области. Днем создания Гороховецкого муниципального округа Владимирской области является день вступления в силу настоящего Закона.

7. Гороховецкий муниципальный округ Владимирской области является правопреемником муниципального образования Гороховецкий район и всех поселений, преобразованных в соответствии с частью 1 настоящей статьи.

Статья 2

1. Установить численность депутатов Совета народных депутатов Гороховецкого муниципального округа Владимирской области первого созыва – 15 человек.

2. Срок полномочий депутатов Совета народных депутатов Гороховецкого муниципального округа Владимирской области первого созыва составляет пять лет.

3. Первый глава Гороховецкого муниципального округа Владимирской области избирается Советом народных депутатов Гороховецкого муниципального округа Владимирской области из числа кандидатов, представленных конкурсной комиссией по результатам конкурса, и возглавляет местную администрацию.

4. Срок полномочий первого главы Гороховецкого муниципального округа Владимирской области составляет пять лет.

5. Первый глава Гороховецкого муниципального округа Владимирской области исполняет полномочия в соответствии со статьей 36 Федерального закона от 6 октября 2003 года № 131-ФЗ «Об общих принципах организации местного самоуправления в Российской Федерации» и уставом Гороховецкого муниципального округа Владимирской области.

Статья 3

1. Установить, что утверждение схемы избирательных округов для проведения выборов в Совет народных депутатов Гороховецкого муниципального округа Владимирской области первого созыва осуществляется Советом народных депутатов Гороховецкого района не позднее дня официального опубликования решения о назначении выборов в Совет народных депутатов Гороховецкого муниципального округа Владимирской области первого созыва.

2. В случае если Совет народных депутатов Гороховецкого района не утвердит в установленный срок схему избирательных округов для проведения выборов в Совет народных депутатов Гороховецкого

муниципального округа Владимирской области первого созыва, то схема избирательных округов для проведения выборов в Совет народных депутатов Гороховецкого муниципального округа Владимирской области первого созыва утверждается организующей выборы избирательной комиссией не позднее чем через пять дней со дня официального опубликования решения о назначении выборов в Совет народных депутатов Гороховецкого муниципального округа Владимирской области первого созыва.

Статья 4

1. Органы местного самоуправления Гороховецкого муниципального округа Владимирской области в соответствии со своей компетенцией являются правопреемниками органов местного самоуправления, которые на день создания Гороховецкого муниципального округа Владимирской области осуществляли полномочия по решению вопросов местного значения на соответствующей территории, в отношениях с органами государственной власти Российской Федерации, органами государственной власти субъектов Российской Федерации, органами местного самоуправления, физическими и юридическими лицами. Вопросы правопреемства подлежат урегулированию муниципальными правовыми актами Гороховецкого муниципального округа Владимирской области.

2. До урегулирования муниципальными правовыми актами Гороховецкого муниципального округа Владимирской области вопросов правопреемства в отношении органов местных администраций, муниципальных учреждений, предприятий и организаций, ранее созданных органами местного самоуправления, которые на день создания Гороховецкого муниципального округа Владимирской области осуществляли полномочия по решению вопросов местного значения на соответствующей территории, или с их участием, соответствующие органы местных администраций, муниципальные учреждения, предприятия и организации продолжают осуществлять свою деятельность с сохранением их прежней организационно-правовой формы.

3. Муниципальные правовые акты, принятые органами местного самоуправления, которые на день создания Гороховецкого муниципального округа Владимирской области осуществляли полномочия по решению вопросов местного значения на соответствующих территориях, действуют в части, не противоречащей федеральным законам и иным нормативным правовым актам Российской Федерации, Уставу (Основному Закону) Владимирской области, законам и иным нормативным правовым актам Владимирской области, а также муниципальным правовым актам органов местного самоуправления Гороховецкого муниципального округа Владимирской области.

Статья 5

1. Со дня вступления в силу настоящего Закона по 31 декабря 2025 года устанавливается переходный период.

2. В течение переходного периода осуществляется формирование органов местного самоуправления вновь образованного муниципального образования Гороховецкий муниципальный округ Владимирской области, а также завершается урегулирование иных вопросов, связанных с преобразованием поселений, указанных в части 1 статьи 1 настоящего Закона.

3. До формирования органов местного самоуправления (избрания должностных лиц местного самоуправления) вновь образованного муниципального образования Гороховецкий муниципальный округ Владимирской области полномочия по решению вопросов местного значения вновь образованного муниципального образования на территориях утративших в соответствии с частью 6 статьи 1 настоящего Закона статус муниципальных образований осуществляют органы местного самоуправления (должностные лица местного самоуправления), которые на день создания вновь образованного муниципального образования осуществляли полномочия по решению вопросов местного значения на соответствующих территориях.

Со дня формирования органов местного самоуправления вновь образованного муниципального образования Гороховецкий муниципальный округ Владимирской области указанные органы до конца 2025 года осуществляют бюджетные полномочия, связанные с внесением изменений в решения о местных бюджетах муниципального образования Гороховецкий район и поселений, указанных в части 1 статьи 1 настоящего Закона, а также бюджетные полномочия, связанные с исполнением данных бюджетов, отдельно по каждому муниципальному образованию в соответствии с бюджетным законодательством.

Составление, рассмотрение и утверждение отчетов об исполнении бюджетов, иной бюджетной отчетности муниципальных образований, утративших статус муниципального образования, за 2025 год осуществляются органами местного самоуправления Гороховецкого муниципального округа Владимирской области отдельно по каждому муниципальному образованию в соответствии с бюджетным законодательством.

4. Полномочия представительных органов муниципального образования Гороховецкий район и поселений, указанных в части 1 статьи 1 настоящего Закона, прекращаются со дня первого заседания Совета народных депутатов Гороховецкого муниципального округа Владимирской области первого созыва.

5. Полномочия администраций муниципального образования Гороховецкий район и поселений, указанных в части 1 статьи 1 настоящего Закона, прекращаются со дня формирования администрации Гороховецкого муниципального округа Владимирской области.

6. Совет народных депутатов Гороховецкого района в течение четырех месяцев с даты принятия настоящего Закона направляет в Законодательное Собрание Владимирской области карту (план) территории муниципального образования Гороховецкий муниципальный округ Владимирской области, подготовленную в соответствии с требованиями, установленными

Федеральным законом от 18 июня 2001 года № 78-ФЗ «О землеустройстве», в виде электронного документа в формате XML, заверенного усиленной квалифицированной электронной подписью подготовившего ее лица.

Статья 6

Признать утратившими силу:

1) Закон Владимирской области от 13 мая 2005 года № 56-ОЗ «О наделении Гороховецкого района и вновь образованных муниципальных образований, входящих в его состав, соответствующим статусом муниципальных образований и установлении их границ» (Владимирские ведомости, 2005, 18 мая);

2) Закон Владимирской области от 5 августа 2009 года № 80-ОЗ «О внесении изменений в Закон Владимирской области «О наделении Гороховецкого района и вновь образованных муниципальных образований, входящих в его состав, соответствующим статусом муниципальных образований и установлении их границ» (Владимирские ведомости, 2009, 12 августа);

3) Закон Владимирской области от 14 марта 2018 года № 13-ОЗ «О внесении изменений в статью 2 Закона Владимирской области «О наделении Гороховецкого района и вновь образованных муниципальных образований, входящих в его состав, соответствующим статусом муниципальных образований и установлении их границ» (Официальный интернет-портал правовой информации (www.pravo.gov.ru), 2018, 15 марта, № 3300201803150011).

Статья 7

Настоящий Закон вступает в силу после его официального опубликования, за исключением статьи 2, которая вступает в силу по истечении одного месяца со дня вступления в силу настоящего Закона в случае отсутствия инициативы граждан о проведении местного референдума по вопросу определения структуры органов местного самоуправления вновь образованного муниципального образования.

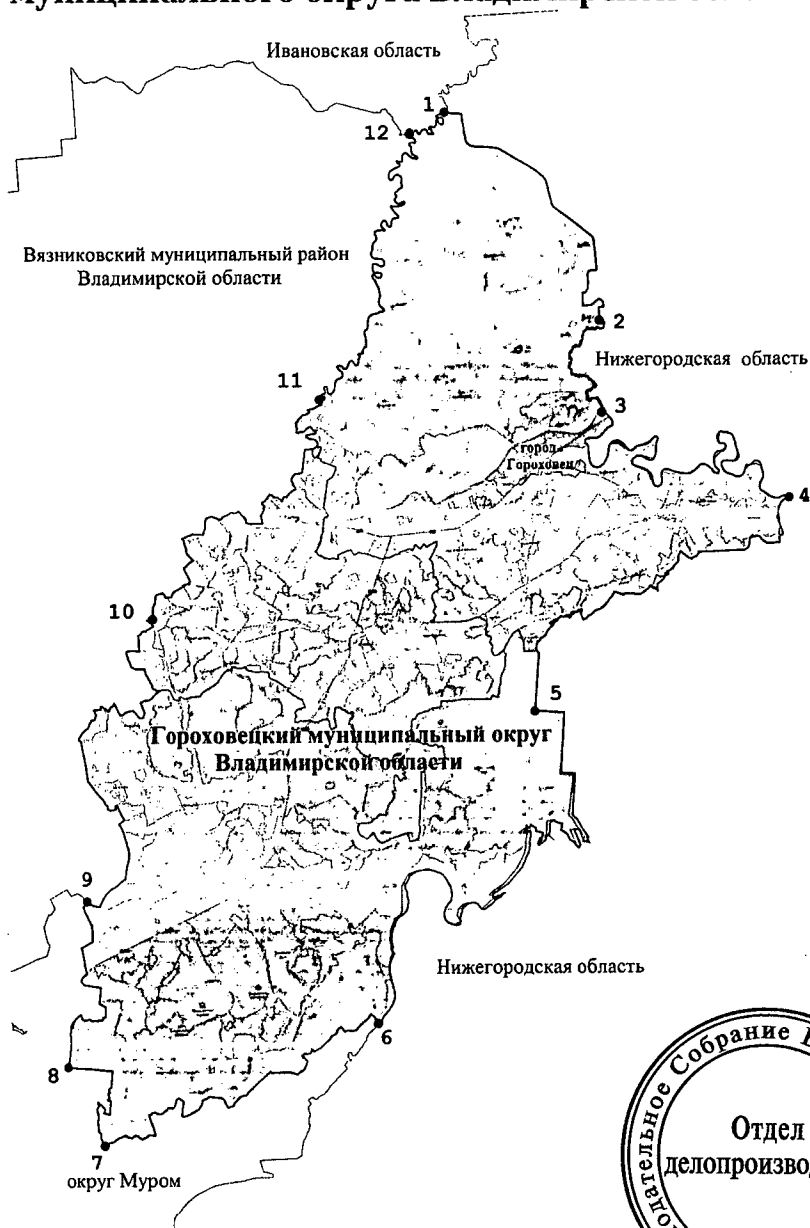
И.о. Губернатора
Владимирской области



Д.Н. Лызлов

Владимир
25 апреля 2025 г.
№ 32-ОЗ





**Карта (план) территории с указанием
местоположения границ Гороховецкого
муниципального округа Владимирской области**



Масштаб 1:100 000



Условные обозначения:

-  Граница территории Гороховецкого муниципального округа Владимирской области
-  Границы территорий смежных областей и муниципальных образований
-  Границы кадастровых кварталов
-  Административный центр - г. Гороховец
- 10 Обозначение и номер характерной точки границы

**Текстовое описание местоположения границ
муниципального образования
Гороховецкий муниципальный округ
Владимирской области**

Муниципальное образование Гороховецкий муниципальный округ Владимирской области находится в восточной части Владимирской области. Общая протяженность границы муниципального образования Гороховецкий муниципальный округ Владимирской области составляет 331,7 км. Город Гороховец является административным центром муниципального образования Гороховецкий муниципальный округ Владимирской области.

Граница территории муниципального образования Гороховецкий муниципальный округ Владимирской области начинается с северной точки 1, совмещающейся в ней с границами территорий Ивановской области и Нижегородской области.

От точки 1 до точки 2 граница территории муниципального образования Гороховецкий муниципальный округ Владимирской области совмещается с границей территории Нижегородской области, проходя в восточном, затем в юго-восточном направлениях до пересечения с полосой отвода железной дороги п. Ильино – п. Фролищи, далее проходя по западной границе полосы отвода данной железной дороги, а также по северной, восточной и юго-восточной границам кадастрового квартала 33:09:020118.

От точки 2 до точки 3 граница территории муниципального образования Гороховецкий муниципальный округ Владимирской области совмещается с границей территории Нижегородской области и проходит в юго-восточном направлении по середине реки Люлих до места впадения реки Люлих в реку Клязьма, по северо-восточной, восточной границам кадастрового квартала 33:09:020118 и восточной границе кадастрового квартала 33:09:020125.

От точки 3 до точки 4 граница территории муниципального образования Гороховецкий муниципальный округ Владимирской области совмещается с границей территории Нижегородской области, проходит в юго-восточном направлении по середине реки Клязьма до места впадения реки Клязьма в реку Ока, пересекая автомобильную дорогу федерального значения М-7 «Волга» Москва – Владимир – Нижний Новгород – Казань с идентификационным номером 00 ОП ФЗ М-7 (Е017, Е22, СНГ) и железную дорогу «Москва – Нижний Новгород», по восточным границам кадастровых кварталов 33:09:010202, 33:09:020283, по юго-восточной границе кадастрового квартала 33:09:010203, по северным границам кадастровых кварталов 33:09:020279, 33:09:020256, 33:09:020458, по северной, восточной границам кадастрового

квартала 33:09:020280 и по восточной, южной границам кадастрового квартала 33:09:020281.

От точки 4 до точки 5 граница территории муниципального образования Гороховецкий муниципальный округ Владимирской области совмещается с границей территории Нижегородской области и проходит в юго-восточном направлении по середине реки Ока, далее по середине реки Гавриловка, далее по середине реки Суворощь, по восточным границам кадастровых кварталов 33:09:020458, 33:09:020461, 33:09:020414, 33:09:020470, по восточной и южной границам кадастровых кварталов 33:09:020459, 33:09:020409, по южным границам кадастровых кварталов 33:09:020460, 33:09:020454, 33:09:020456, 33:09:020455, 33:09:020451, 33:09:020448, пересекая автомобильную дорогу межмуниципального значения «Муром – «Волга» – т/п Большое с идентификационным номером 17 ОП МЗ 17 Н-204, автомобильную дорогу регионального значения Гороховец – ст.Гороховец – Тумботино с идентификационным номером 17 ОП РЗ 17 К-6.

От точки 5 до точки 6 граница территории муниципального образования Гороховецкий муниципальный округ Владимирской области совмещается с границей территории Нижегородской области и проходит по территории государственного природного заказника федерального значения «Муромский» в юго-восточном, юго-западном, южном направлениях по восточной и южной границам кадастрового квартала 33:09:020470, по восточной границе кадастрового квартала 33:09:020540, по юго-западной границе кадастрового квартала 33:09:020539, по западной границе кадастрового квартала 33:09:020538, по южной границе кадастрового квартала 33:09:020536, по восточным границам кадастровых кварталов 33:09:020535, 33:09:020546, 33:09:020547, 33:09:020548.

Точка 6 является точкой совмещения границ территорий муниципального образования Гороховецкий муниципальный округ Владимирской области, Нижегородской области и муниципального образования округ Муром.

От точки 6 до точки 7 граница территории муниципального образования Гороховецкий муниципальный округ Владимирской области совмещается с границей территории муниципального образования округ Муром и проходит в юго-западном направлении по территории государственного природного заказника федерального значения «Муромский» и по южной границе кадастрового квартала 33:09:020556.

От точки 7 до точки 8 граница территории муниципального образования Гороховецкий муниципальный округ Владимирской области совмещается с границей территории муниципального образования округ Муром и проходит в северо-западном направлении по территории государственного природного заказника федерального значения «Муромский», а также по западной границе кадастрового квартала 33:09:020556.

От точки 8 до точки 9 граница территории муниципального образования Гороховецкий муниципальный округ Владимирской области совмещается с границей территории муниципального образования округ Муром и проходит

в северном направлении по территории государственного природного заказника федерального значения «Муромский», далее пересекая автомобильную дорогу регионального значения Муром – «Волга» с идентификационным номером 17 ОП РЗ 17 К-2, а также по западной границе кадастрового квартала 33:09:020556.

Точка 9 является точкой совмещения границ территорий муниципального образования Гороховецкий муниципальный округ Владимирской области, муниципального образования Вязниковский муниципальный район Владимирской области и муниципального образования округ Муром.

От точки 9 до точки 10 граница территории муниципального образования Гороховецкий муниципальный округ Владимирской области совмещается с границей территории муниципального образования Вязниковский муниципальный район Владимирской области и проходит в северо-западном направлении по северной границе кадастрового квартала 33:09:020357, по западным границам кадастровых кварталов 33:09:020354, 33:09:020348, 33:09:020349, 33:09:020347, 33:09:020346, по северо-западным границам кадастровых кварталов 33:09:020340, 33:09:020339, 33:09:020341, 33:09:020327.

От точки 10 до точки 11 граница территории муниципального образования Гороховецкий муниципальный округ Владимирской области совмещается с границей территории муниципального образования Вязниковский муниципальный район Владимирской области и проходит в северо-восточном направлении по северо-западным границам кадастровых кварталов 33:09:020326, 33:09:020284, 33:09:020257, 33:09:020259, 33:09:020126, 33:09:020121, 33:09:020119, по северным границам кадастровых кварталов 33:09:020285, 33:09:020286, 33:09:020258, по западным границам кадастровых кварталов 33:09:020120, 33:09:020118, пересекая железную дорогу «Москва – Нижний Новгород», автомобильную дорогу федерального значения М-7 «Волга» Москва – Владимир – Нижний Новгород – Казань с идентификационным номером 00 ОП ФЗ М-7 (Е017, Е22, СНГ).

От точки 11 до точки 12 граница территории муниципального образования Гороховецкий муниципальный округ Владимирской области совмещается с границей территории Вязниковского муниципального района Владимирской области и проходит в северо-восточном направлении по правому берегу реки Лух, по западной границе кадастрового квартала 33:09:020118, по территории государственного природного комплексного заказника регионального значения «Клязьминско-Лухский».

Точка 12 является точкой совмещения границ территорий муниципального образования Гороховецкий муниципальный округ Владимирской области, муниципального образования Вязниковский муниципальный район Владимирской области и Ивановской области.

От точки 12 до точки 1 граница территории муниципального образования Гороховецкий муниципальный округ Владимирской области совмещается с границей территории Ивановской области и проходит в северо-западном направлении по правому берегу реки Лух, по северной границе кадастрового

квартала 33:09:020118 и по территории государственного природного комплексного заказника регионального значения «Клязьминско-Лухский».



**Перечень
населенных пунктов, входящих в состав
территории Гороховецкого муниципального
округа Владимирской области**

1. Деревня Агафоново.
2. Деревня Аксаково.
3. Деревня Алёшково.
4. Деревня Алфёрово.
5. Деревня Арефино.
6. Деревня Баландино.
7. Деревня Березницы.
8. Деревня Беркуново.
9. Деревня Богородское.
10. Деревня Большая Карповка.
11. Деревня Большие Лужки.
12. Деревня Большое Сокурово.
13. Деревня Борзаково.
14. Деревня Ботулино.
15. Деревня Быкасово.
16. Деревня Быльцыно.
17. Деревня Вамна.
18. Деревня Васенино.
19. Деревня Васильчиково.
20. Участок Васильчиково.
21. Деревня Великово.
22. Деревня Веретеньково.
23. Деревня Ветельницы.
24. Деревня Внуково.
25. Деревня Выезд.
26. Деревня Гаврильцево.
27. Поселок Галицы.
28. Деревня Гашкино.
29. Деревня Гончары.
30. Деревня Горловка.
31. Деревня Горное Татаринцево.
32. Деревня Городищи.
33. Город Гороховец.

34. Деревня Горшково.
35. Деревня Григорово.
36. Село Гришино.
37. Деревня Груздево.
38. Поселок Груздевский.
39. Деревня Денисово.
40. Деревня Дубово.
41. Деревня Дуброво.
42. Деревня Ескино.
43. Поселок железнодорожная станция Молодники.
44. Деревня Заозерье.
45. Деревня Зелёный Дол.
46. Деревня Зимёнки.
47. Деревня Золотово.
48. Деревня Зыково.
49. Деревня Ивачево.
50. Деревня Истомино.
51. Деревня Картаганово.
52. Деревня Княжичи.
53. Деревня Кожино.
54. Деревня Колесниково.
55. Деревня Кондюрино.
56. Деревня Копсово.
57. Деревня Коровкино.
58. Деревня Кошелиха.
59. Деревня Красково.
60. Деревня Красная Яблонь.
61. Деревня Круглово.
62. Деревня Крутово.
63. Деревня Крылово.
64. Деревня Кузяево.
65. Деревня Купля.
66. Деревня Куприяново.
67. Деревня Леоново.
68. Деревня Лесное Татаринцево.
69. Деревня Липовка.
70. Деревня Лисино.
71. Деревня Литовка.
72. Деревня Лучинки.
73. Деревня Лыкшино.
74. Деревня Малая Карповка.
75. Деревня Малиново.
76. Деревня Малое Сокурово.
77. Деревня Малые Лужки.

78. Деревня Манылово.
79. Деревня Мелкишево.
80. Деревня Мисюрево.
81. Деревня Митино.
82. Деревня Михайловская.
83. Деревня Моисеевка.
84. Деревня Мокеево.
85. Деревня Молодники.
86. Деревня Морозовка.
87. Деревня Мураково.
88. Деревня Мясниково.
89. Деревня Никиткино.
90. Деревня Новишки.
91. Деревня Нововладимировка.
92. Деревня Новокосцы.
93. Деревня Новосемёновка.
94. Деревня Новцо.
95. Деревня Новый Поташ.
96. Деревня Овинищи.
97. Деревня Осинки.
98. Деревня Отводное.
99. Деревня Павликово.
100. Деревня Першино.
101. Деревня Петрунино.
102. Деревня Пешково.
103. Деревня Повалихино.
104. Деревня Погост.
105. Деревня Погост Вознесенье.
106. Деревня Починки.
107. Поселок Пролетарский.
108. Деревня Просье.
109. Деревня Рассвет.
110. Деревня Растригино.
111. Деревня Реброво.
112. Деревня Рождествено.
113. Деревня Ротьково.
114. Деревня Сапуново.
115. Деревня Сафонеево.
116. Деревня Светильново.
117. Село Свято.
118. Деревня Сельцо.
119. Деревня Семёновка.
120. Деревня Слободищи.
121. Деревня Слукино.

122. Деревня Случково.
123. Деревня Софряки.
124. Деревня Старый Поташ.
125. Деревня Сумароково.
126. Деревня Тараново.
127. Деревня Тарханово.
128. Деревня Телепово.
129. Деревня Тимирязево.
130. Поселок торфопредприятия «Большое».
131. Деревня Тураково.
132. Деревня Федорково.
133. Село Фоминки.
134. Деревня Хабалёво.
135. Деревня Хорошево.
136. Поселок Хорошево.
137. Деревня Черненково.
138. Деревня Чудская.
139. Деревня Чулково.
140. Поселок Чулково.
141. Деревня Шаньково.
142. Деревня Шубино.
143. Деревня Шуклино.
144. Деревня Юрово.
145. Деревня Юрятино.
146. Деревня Якутино.





ЗАКОНОДАТЕЛЬНОЕ СОБРАНИЕ ВЛАДИМИРСКОЙ ОБЛАСТИ

ПОСТАНОВЛЕНИЕ

25.04.2025

г. Владимир

№ 95

О Законе Владимирской области «О преобразовании всех поселений, входящих в состав муниципального образования Гороховецкий район, путем их объединения во вновь образованное муниципальное образование и наделении его статусом муниципального округа и признании утратившими силу отдельных законов Владимирской области»

Законодательное Собрание Владимирской области
ПОСТАНОВЛЯЕТ:

1. Принять Закон Владимирской области «О преобразовании всех поселений, входящих в состав муниципального образования Гороховецкий район, путем их объединения во вновь образованное муниципальное образование и наделении его статусом муниципального округа и признании утратившими силу отдельных законов Владимирской области».

2. Направить данный Закон Губернатору Владимирской области для подписания и обнародования.

3. Настоящее постановление вступает в силу со дня его принятия.

Председатель
Законодательного Собрания



О.Н. Хохлова