



УПРАВЛЕНИЕ ПО ОХРАНЕ И СОХРАНЕНИЮ ИСТОРИКО-КУЛЬТУРНОГО НАСЛЕДИЯ БРЯНСКОЙ ОБЛАСТИ


П Р И К А З

25.12 2025 г.

№ 2-1/150

г. Брянск

Об установлении зон охраны объекта культурного наследия регионального значения «Братская могила 12 советских воинов, погибших в 1941 и 1943 гг. в боях с немецко-фашистскими захватчиками», расположенного по адресу: Брянская область, Брянский район, р.п. Свень, и утверждении требований к градостроительным регламентам в границах зон охраны



В соответствии со статьей 34 Федерального закона от 25 июня 2002 года № 73-ФЗ «Об объектах культурного наследия (памятниках истории и культуры) народов Российской Федерации», Положением о зонах охраны объектов культурного наследия (памятников истории и культуры) народов Российской Федерации, утвержденным постановлением Правительства Российской Федерации от 12 сентября 2015 года № 972, и статьей 5 Закона Брянской области от 8 февраля 2006 года № 11-3 «Об объектах культурного наследия (памятниках истории и культуры) в Брянской области»

приказываю:

1. Установить зоны охраны объекта культурного наследия регионального значения «Братская могила 12 советских воинов, погибших в 1941 и 1943 гг. в боях с немецко-фашистскими захватчиками», расположенного по адресу: Брянская область, Брянский район, р.п. Свень, согласно приложению 1 к настоящему приказу.

2. Утвердить требования к градостроительным регламентам в границах зон охраны объекта культурного наследия регионального значения «Братская могила 12 советских воинов, погибших в 1941 и 1943 гг. в боях с немецко-фашистскими захватчиками», расположенного по адресу: Брянская область, Брянский район, р.п. Свень», согласно приложению 2 к настоящему приказу.

3. Определить управление по охране и сохранению историко-культурного наследия Брянской области органом исполнительной власти Брянской области, ответственным за возмещение убытков, причиненных в связи с установлением зон с особыми условиями использования территории в соответствии с пунктами 8 и 9 статьи 57.1 Земельного кодекса Российской Федерации.


4. Установить срок наступления обязанности по возмещению убытков 1 год с даты вступления в силу настоящего приказа.

5. Отделу охраны объектов культурного наследия регионального и местного (муниципального) значения управления (И.А. Кочетова) обеспечить направление копии настоящего приказа в адрес администрации Брянского района.

6. Настоящий приказ вступает в силу с 1 марта 2026 года.

7. Контроль за исполнением настоящего приказа оставляю за собой

Начальник управления



К.В. Волков

Приложение 1
к приказу управления по охране и
сохранению историко-культурного
наследия Брянской области

от «25» 12 2025 г. № 2-1/150

**Границы зон охраны
объекта культурного наследия регионального значения
«Братская могила 12 советских воинов, погибших в 1941 и 1943 гг. в
боях с немецко-фашистскими захватчиками», расположенного по
адресу: Брянская область, Брянский район, р.п. Свень**

Для обеспечения сохранности объекта культурного наследия регионального значения «Братская могила 12 советских воинов, погибших в 1941 и 1943 гг. в боях с немецко-фашистскими захватчиками», расположенного по адресу: Брянская область, Брянский район, р.п. Свень» устанавливаются зоны охраны в составе охранной зоны (ОЗ).

**1. Текстовое описание местоположения границ охранной зоны (ОЗ)
объекта культурного наследия регионального значения
«Братская могила 12 советских воинов, погибших в 1941 и 1943 гг. в
боях с немецко-фашистскими захватчиками», расположенного по
адресу: Брянская область, Брянский район,
р.п. Свень**

1.1. Охранная зона объекта культурного наследия регионального значения «Братская могила 12 советских воинов, погибших в 1941 и 1943 гг. в боях с немецко-фашистскими захватчиками» (ОЗ) устанавливаются согласно Схеме по линиям, обозначенным цифрами:

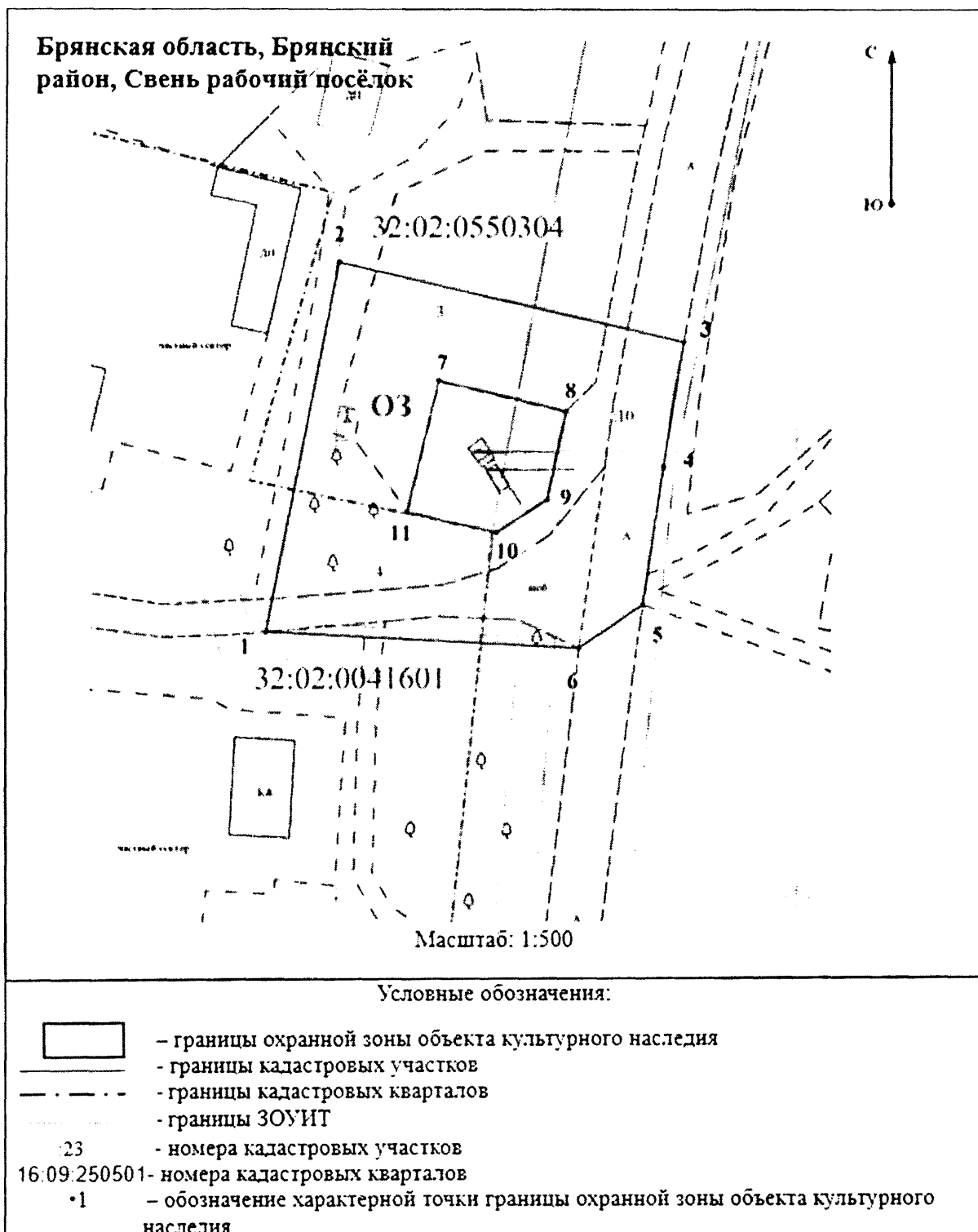
Прохождение границы		Описание прохождения границы
от точки	до точки	
1	2	3
1	2	в северо-восточном направлении – 41,05 м
2	3	в юго-восточном направлении – 38,41 м
3	4	в юго-западном направлении – 13,71 м
4	5	в юго-западном направлении – 15,28 м
5	6	в юго-западном направлении – 8,39 м
6	1	в северо-западном направлении, замыкая контур – 34,02 м
7	8	в юго-восточном направлении – 14,19 м

8	9	в юго-западном направлении – 9,80 м
9	10	в юго-западном направлении – 6,54 м
10	11	в северо-западном направлении – 9,99 м
11	7	в северо-восточном направлении, замыкая контур – 14,67 м

**1.1. Таблица координат характерных точек границ охранной зоны
объекта культурного наследия регионального значения
«Братская могила 12 советских воинов, погибших в 1941 и 1943 гг.
в боях с немецко-фашистскими захватчиками»**

Сведения о местоположении границ объекта					
1. Система координат: МСК-32, зона 2					
2. Сведения о характерных точках границ объекта					
Обозначение характерных точек границ	Координаты, м		Метод определения координат характерной точки	Средняя квадратическая погрешность положения характерной точки (Mt), м	Описание обозначения точки на местности (при наличии)
	X	Y			
1	2	3	4	5	6
1	485229.14	2190442.32	Картографический	0,1	-
2	485269.41	2190450.28	Картографический	0,1	-
3	485260.67	2190487.68	Картографический	0,1	-
4	485247.14	2190485.46	Картографический	0,1	-
5	485232.02	2190483.23	Картографический	0,1	-
6	485227.31	2190476.29	Картографический	0,1	-
1	485229.14	2190442.32	Картографический	0,1	-
7	485256.49	2190461.09	Картографический	0,1	-
8	485253.14	2190474.88	Картографический	0,1	-
9	485243.56	2190472.83	Картографический	0,1	-
10	485239.94	2190467.38	Картографический	0,1	-
11	485242.23	2190457.66	Картографический	0,1	-
7	485256.49	2190461.09	Картографический	0,1	-
3. Сведения о характерных точках части (частей) границы объекта					
Обозначение характерных точек границ	Координаты, м		Метод определения координат характерной точки	Средняя квадратическая погрешность положения характерной точки (Mt), м	Описание обозначения точки на местности (при наличии)
	X	Y			
1	2	3	4	5	6
-	-	-	-	-	-

**План границ охранной зоны объекта культурного наследия
регионального значения «Братская могила 12 советских воинов,
погибших в 1941 и 1943 гг. в боях с немецко-фашистскими
захватчиками», расположенного по адресу: Брянская область,
Брянский район, р.п. Свень**



Приложение 2
к приказу управления по охране и
сохранению историко-культурного
наследия Брянской области

от «25» 12 2025 г. № 2-1/150

Требования
к градостроительным регламентам в зонах охраны объекта культурного
наследия регионального значения
«Братская могила 12 советских воинов, погибших в 1941 и 1943 гг. в
боях с немецко-фашистскими захватчиками», расположенного по
адресу: Брянская область, Брянский район, р.п. Свень

1. В границах охранной зоны (ОЗ) объекта культурного наследия регионального значения «Братская могила 12 советских воинов, погибших в 1941 и 1943 гг. в боях с немецко-фашистскими захватчиками»:

№ п/п	Наименование характеристик и показателей	Запрещается
1.	Ограничение характера использования территории	<ul style="list-style-type: none">- строительство объектов капитального строительства и возведение некапитальных строений, сооружений, за исключением применения специальных мер, направленных на сохранение мемориального значения объекта культурного наследия в его историческом окружении;- проведение мероприятий, создающих потенциальную угрозу физической сохранности зданий и сооружений, являющихся объектами культурного наследия;- организация стоков ливневых, талых и загрязнённых вод в сторону территории объекта культурного наследия;- устройство необорудованных мест для мусора, свалок снега;- размещение взрывоопасных и пожароопасных объектов, а также объектов с динамическим воздействием;- применение технологий, оказывающих динамические воздействия на объект культурного наследия и прилегающие к нему

		территории при проведении земляных, хозяйственных и иных работ.
2.	Ограничения изменения характера земной поверхности, озеленения и благоустройства территории	- изменение гидрогеологического режима, в том числе создающее потенциальную угрозу физической сохранности объекта культурного наследия.
3.	Ограничения к объектам инфраструктуры, размещению инженерных сетей	- размещение инженерно-технических и хозяйственных объектов башенного типа (водонапорные башни, зернохранилища, элеваторы и подобное), а также вышек сотовой связи; - прокладка воздушных высоковольтных линий электропередач, прокладка инженерных коммуникаций (теплотрасс, газопровода, электрокабеля и т.д.) наземным и надземным способом, кроме временных, необходимых для проведения работ по сохранению объекта культурного наследия.
4.	Ограничения при благоустройстве территории, элементов благоустройства территории	- установка глухих (непрозрачных) ограждений, выполненных из профнастила, кирпича, бетонных панелей или блоков, пластиковых панелей, пластиковых материалов. кроме временных, необходимых для проведения работ по сохранению объекта культурного наследия, ремонта и реконструкции объектов благоустройства.
5.	Ограничения по размещению информационных и рекламных конструкций, вывесок	- размещение табличек, информационных и рекламных объявлений, вывесок; - размещение информационных стендов, превышающих допустимые параметры; - размещение баннеров, а также перетяжек над улицами и неоновой рекламы.
6.	Ограничения по возведению временных зданий и сооружений, павильонов и остановок	- размещение торговых киосков и павильонов; - размещение павильонов автобусных остановок.
7.	Ограничения по размещению автостоянок	- размещение стационарных парковок и автостоянок.