




УПРАВЛЕНИЕ ПО ОХРАНЕ И СОХРАНЕНИЮ ИСТОРИКО-КУЛЬТУРНОГО НАСЛЕДИЯ БРЯНСКОЙ ОБЛАСТИ

П Р И К А З

29 12 2025 г.№ 2-1/151

г. Брянск

Об утверждении границ территории, схемы границ территории и требований к осуществлению деятельности в границах территории объекта культурного наследия регионального значения «Братская могила советских воинов, погибших в боях с немецко-фашистскими захватчиками» (Брянская область, Рогнединский район, пос. Мамочкин, Шаровичского сельсовета)



В целях обеспечения сохранности объекта культурного наследия и в соответствии со статьями 3, 3.1, 5, 5.1 и 33 Федерального закона от 25.06.2002 № 73-ФЗ «Об объектах культурного наследия (памятниках истории и культуры) народов Российской Федерации», а также руководствуясь приказом Министерства культуры Российской Федерации от 04.06.2015 № 1745 «Об утверждении требований к составлению проектов границ территорий объектов культурного наследия»

Приказываю:

1. Утвердить границы территории и схему границ территории объекта культурного наследия регионального значения «Братская могила советских воинов, погибших в боях с немецко-фашистскими захватчиками», фактически расположенного по адресу: Брянская область, Рогнединский район, Шаровичское сельское поселение, п. Воля, согласно приложению 1 к настоящему приказу.

2. Утвердить требования к осуществлению деятельности в границах территории объекта культурного наследия регионального значения «Братская могила советских воинов, погибших в боях с немецко-фашистскими захватчиками» согласно приложению 2 к настоящему приказу.

3. Контроль за исполнением настоящего приказа возложить на Кочетову И.А., начальника отдела охраны объектов культурного наследия регионального и местного (муниципального) значения управления.

Начальник управления

К.В. Волков

**Описание границ территории объекта культурного наследия
регионального значения «Братская могила советских воинов, погибших в
боях с немецко-фашистскими захватчиками»,
фактически расположенного по адресу: Брянская область,
Рогнединский район, Шаровичское сельское поселение, п. Воля**

Границы территории объекта культурного наследия регионального значения «Братская могила советских воинов, погибших в боях с немецко-фашистскими захватчиками» определены поворотными точками, имеющими координаты в системе координат «МСК-32», согласно карте (схеме), по линиям с точками поворота, обозначенными цифрами от «1» до «4».

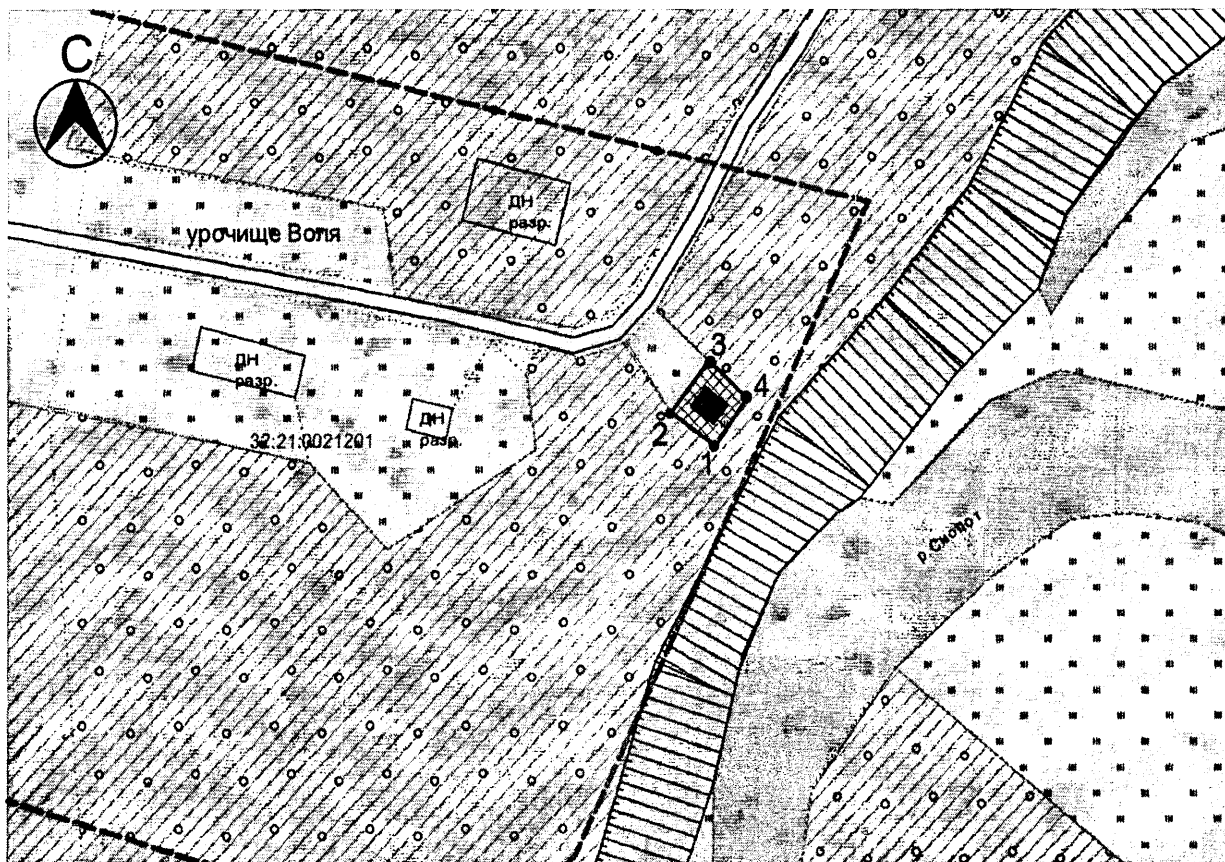
Исходная точка «1» является юго-западной точкой границы. От этой точки граница проходит:

- от точки 1 до точки 2: на северо-запад протяженностью 7,90 м;
- от точки 2 до точки 3: на северо-восток протяженностью 8,91 м;
- от точки 3 до точки 4: на юго-восток протяженностью 7,52 м;
- от точки 4 до точки 1: на юго-запад протяженностью 8,01м.



**Перечень координат поворотных (характерных) точек границ
территории объекта культурного наследия регионального значения
«Братская могила советских воинов, погибших в боях с немецко-
фашистскими захватчиками»,
фактически расположенного по адресу: Брянская область,
Рогнединский район, Шаровичское сельское поселение, п. Воля**

Граница территории Система координат «МСК-32»		
1	567363.28	1330529.66
2	567367.88	1330523.24
3	567374.94	1330528.68
4	567369.86	1330534.22
1	567363.28	1330529.66

**Карта (схема) границ территории объекта культурного наследия
регионального значения «Братская могила советских воинов, погибших в
боях с немецко-фашистскими захватчиками»,
фактически расположенного по адресу: Брянская область,
Рогнединский район, Шаровичское сельское поселение, п. Воля**



Условные обозначения:

-  Объект культурного наследия регионального значения «Братская могила советских воинов, погибших в боях с немецко-фашистскими захватчиками» (Брянская область, Рогнединский район, Шаровичское сельское поселение, п. Воля)
-  Территория объекта культурного наследия регионального значения «Братская могила советских воинов, погибших в боях с немецко-фашистскими захватчиками» (Брянская область, Рогнединский район, Шаровичское сельское поселение, п. Воля)

 Границы населенного пункта

Границы кадастровых кварталов, сведения о которых внесены в ЕГРН

32.21.0220101 Номер кадастрового квартала

- 1 Характерные точки границ территории

Требования
к осуществлению деятельности в границах территории объекта
культурного наследия регионального значения
«Братская могила советских воинов, погибших в боях с немецко-
фашистскими захватчиками»

1. На территории объекта культурного наследия **разрешается:**

- ведение хозяйственной деятельности, не противоречащей требованиям обеспечения сохранности объекта культурного наследия и позволяющей обеспечить функционирование объекта культурного наследия в современных условиях, в том числе:

- проведение работ по сохранению объекта культурного наследия и его отдельных элементов;

- сохранение и воссоздание историко-градостроительной среды объекта культурного наследия;

- установка памятников, монументов, памятных знаков и иной историко - культурной информации, относящейся к объекту культурного наследия;

- благоустройство территории, в том числе устройство ограждений, сооружений инженерной защиты объекта культурного наследия (водоотведения), плиточного и иного покрытия, наружного освещения;

- работы по озеленению территории, не препятствующие визуальному восприятию объекта культурного наследия.

2. На территории объекта культурного наследия **запрещается:**

- строительство объектов капитального строительства и увеличение объемно-пространственных характеристик, существующих на территории памятника объектов капитального строительства;

- проведение земляных, строительных, мелиоративных и иных работ, за исключением работ по сохранению объекта культурного наследия или его отдельных элементов, сохранению историко-градостроительной или природной среды объекта культурного наследия;

- градостроительная, хозяйственная и иная деятельность, создающая угрозу повреждения, разрушения, уничтожения и изменения пространственных характеристик объекта культурного наследия;

- размещение рекламных конструкций, не связанных с функциональной деятельностью объекта и нарушающих визуальное восприятие объекта культурного наследия.