



УПРАВЛЕНИЕ ПО ОХРАНЕ И СОХРАНЕНИЮ ИСТОРИКО-
КУЛЬТУРНОГО НАСЛЕДИЯ БРЯНСКОЙ ОБЛАСТИ


П Р И К А З

25.12 2025 г.

№ 2-1/148

г. Брянск

Об утверждении границ территории и требований к осуществлению деятельности в границах территории объекта культурного наследия регионального значения «Никольская церковь с интерьером», расположенного по адресу: Брянская область, Погарский район, с. Новые Посудичи



В целях обеспечения сохранности объекта культурного наследия и в соответствии со статьями 3, 3.1, 5, 5.1 и 33 Федерального закона от 25.06.2002 № 73-ФЗ «Об объектах культурного наследия (памятниках истории и культуры) народов Российской Федерации», а также руководствуясь приказом Министерства культуры Российской Федерации от 04.06.2015 № 1745 «Об утверждении требований к составлению проектов границ территорий объектов культурного наследия»

Приказываю:

1. Утвердить границы территории объекта культурного наследия регионального значения «Никольская церковь с интерьером», расположенного по адресу: Брянская область, Погарский район, с. Новые Посудичи, согласно приложению 1 к настоящему приказу.

2. Утвердить требования к осуществлению деятельности в границах территории объекта культурного наследия регионального значения «Никольская церковь с интерьером», расположенного по адресу: Брянская область, Погарский район, с. Новые Посудичи, согласно приложению 2 к настоящему приказу.

3. Контроль за исполнением настоящего приказа возложить на Кочетову И.А., начальника отдела охраны объектов культурного наследия регионального и местного (муниципального) значения управления.

Начальник управления

К.В. Волков

Приложение 1
к приказу управления по охране и
сохранению историко – культурного
наследия Брянской области
от «25» 12 2025 г. № 2-1/148

**Описание границ территории объекта культурного наследия
регионального значения «Никольская церковь с интерьером»,
расположенного по адресу: Брянская область,
Погарский район, с. Новые Посудичи**

Исходная точка «1» является северо-западной точкой границы. От этой точки граница проходит:

- от точки 1 до точки 2: на юго-восток протяженностью 44.29 м;
- от точки 2 до точки 3: на юго-запад протяженностью 32.30 м;
- от точки 3 до точки 4: на запад протяженностью 49.11 м;
- от точки 4 до точки 5: на северо-восток протяженностью 32.99 м;
- от точки 5 до точки 1: на северо-восток протяженностью 5.68 м.





**Перечень координат характерных точек границ территории объекта
культурного наследия регионального значения «Никольская церковь с
интерьером», расположенного по адресу: Брянская область,
Погарский район, с. Новые Посудичи**

Обозначение характерных точек границ	Координаты, м		Метод определения координат характерной точки	Средняя квадратическа я погрешность положения характерной точки (Mt), м	Описание обозначения точки на местности (при наличии)
	X	Y			
1	2	3	4	5	6
1	420377.00	1301621.19	аналитический	0,1 м	-
2	420370.74	1301665.04	аналитический	0,1 м	-
3	420338.82	1301660.11	аналитический	0,1 м	-
4	420340.06	1301611.01	аналитический	0,1 м	-
5	420372.30	1301617.99	аналитический	0,1 м	-
1	420377.00	1301621.19	аналитический	0,1 м	-

**Карта (схема) границ территории объекта культурного наследия
регионального значения «Никольская церковь с интерьером»,
расположенного по адресу: Брянская область,
Погарский район, с. Новые Посудичи**



Масштаб 1:1000
Условные обозначения

-  Область культурного наследия регионального значения «Никольская церковь с интерьером», расположенный по адресу: Брянская область, Погарский район, с. Новые Посудичи
-  Границы земельных участков в ЕГРН
-  Границы территории объекта культурного наследия
-  +¹ Номер характерной (поворотной) точки границ территории объекта культурного наследия

Требования
к осуществлению деятельности в границах территории объекта
культурного наследия регионального значения «Никольская церковь с
интерьером», расположенного по адресу: Брянская область,
Погарский район, с. Новые Посудичи

1. В границах территории объекта культурного наследия разрешается:

1) ведение хозяйственной деятельности, не противоречащей требованиям обеспечения сохранности объекта культурного наследия и позволяющей обеспечить функционирование объекта культурного наследия в современных условиях, в том числе:

- проведение работ по сохранению объекта культурного наследия и его отдельных элементов;

- сохранение и воссоздание историко-градостроительной среды объекта культурного наследия;

- установка памятников, монументов, памятных знаков и иной историко-культурной информации, относящейся к объекту культурного наследия;

- благоустройство территории, в том числе устройство ограждений, сооружений инженерной защиты объекта культурного наследия (водоотведения), плиточного и иного покрытия, наружного освещения;

- работы по озеленению территории, не препятствующие визуальному восприятию объекта культурного наследия;

- прокладка подземным способом, ремонт, реконструкция инженерных коммуникаций (теплотрасса, газопровод, водопровод, канализация), необходимых для функционирования объекта культурного наследия в современных условиях.

2. В границах территории объекта культурного наследия запрещается:

1) строительство объектов капитального строительства и увеличение объемно-пространственных характеристик существующих на территории объекта культурного наследия объектов капитального строительства;

2) проведение земляных, строительных, мелиоративных и иных работ, за исключением работ по сохранению объекта культурного наследия или его отдельных элементов, сохранению историко-градостроительной или природной среды объекта культурного наследия;

3) градостроительная, хозяйственная или иная деятельность, создающая угрозу повреждения, разрушения, уничтожения и изменения пространственных характеристик объекта культурного наследия;

4) размещение рекламных конструкций, не связанных с функциональной деятельностью объекта и нарушающих визуальное восприятия объекта культурного наследия.