



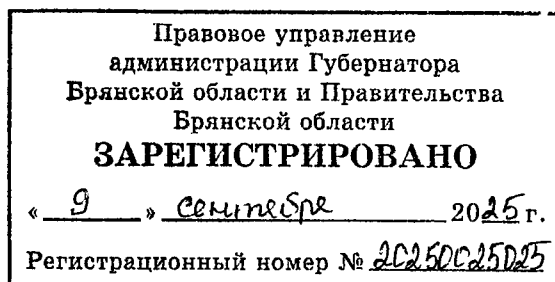
УПРАВЛЕНИЕ ПО ОХРАНЕ И СОХРАНЕНИЮ ИСТОРИКО-КУЛЬТУРНОГО НАСЛЕДИЯ БРЯНСКОЙ ОБЛАСТИ

П Р И К А З

05.09 2025 г.№ 2-1/44

г. Брянск

Об утверждении границ территории, схемы границ территории и требований к осуществлению деятельности в границах территории объекта культурного наследия регионального значения «Братская могила советских воинов, погибших при освобождении района от немецко-фашистских захватчиков» (Брянская область, Рогнединский район, д. Малышевка)



В целях обеспечения сохранности объекта культурного наследия и в соответствии со статьями 3, 3.1, 5, 5.1 и 33 Федерального закона от 25.06.2002 № 73-ФЗ «Об объектах культурного наследия (памятниках истории и культуры) народов Российской Федерации», а также руководствуясь приказом Министерства культуры Российской Федерации от 04.06.2015 № 1745 «Об утверждении требований к составлению проектов границ территорий объектов культурного наследия»

Приказываю:

1. Утвердить границы территории и схему границ территории объекта культурного наследия регионального значения «Братская могила советских воинов, погибших при освобождении района от немецко-фашистских захватчиков» (Брянская область, Рогнединский район, д. Малышевка) согласно приложению 1 к настоящему приказу.
2. Утвердить требования к осуществлению деятельности в границах территории объекта культурного наследия регионального значения «Братская могила советских воинов, погибших при освобождении района от немецко-фашистских захватчиков» согласно приложению 2 к настоящему приказу.
3. Контроль за исполнением настоящего приказа возложить на Кочетову И.А., начальника отдела охраны объектов культурного наследия регионального и местного (муниципального) значения управления.

Начальник управления

К.В. Волков

Приложение 1

к приказу управления по охране и
сохранению историко – культурного
наследия Брянской области
от « 05 » 09 2025 г. № 2-1/44

**Описание границ территории объекта культурного наследия
регионального значения «Братская могила советских воинов, погибших
при освобождении района от немецко-фашистских захватчиков»
(Брянская область, Рогнединский район, д. Малышевка)**

Границы территории объекта культурного наследия регионального значения «Братская могила советских воинов, погибших при освобождении района от немецко-фашистских захватчиков» определены поворотными точками, имеющими координаты в системе координат «МСК-32», согласно карте (схеме), по линиям с точками поворота, обозначенными цифрами от «1» до «5».

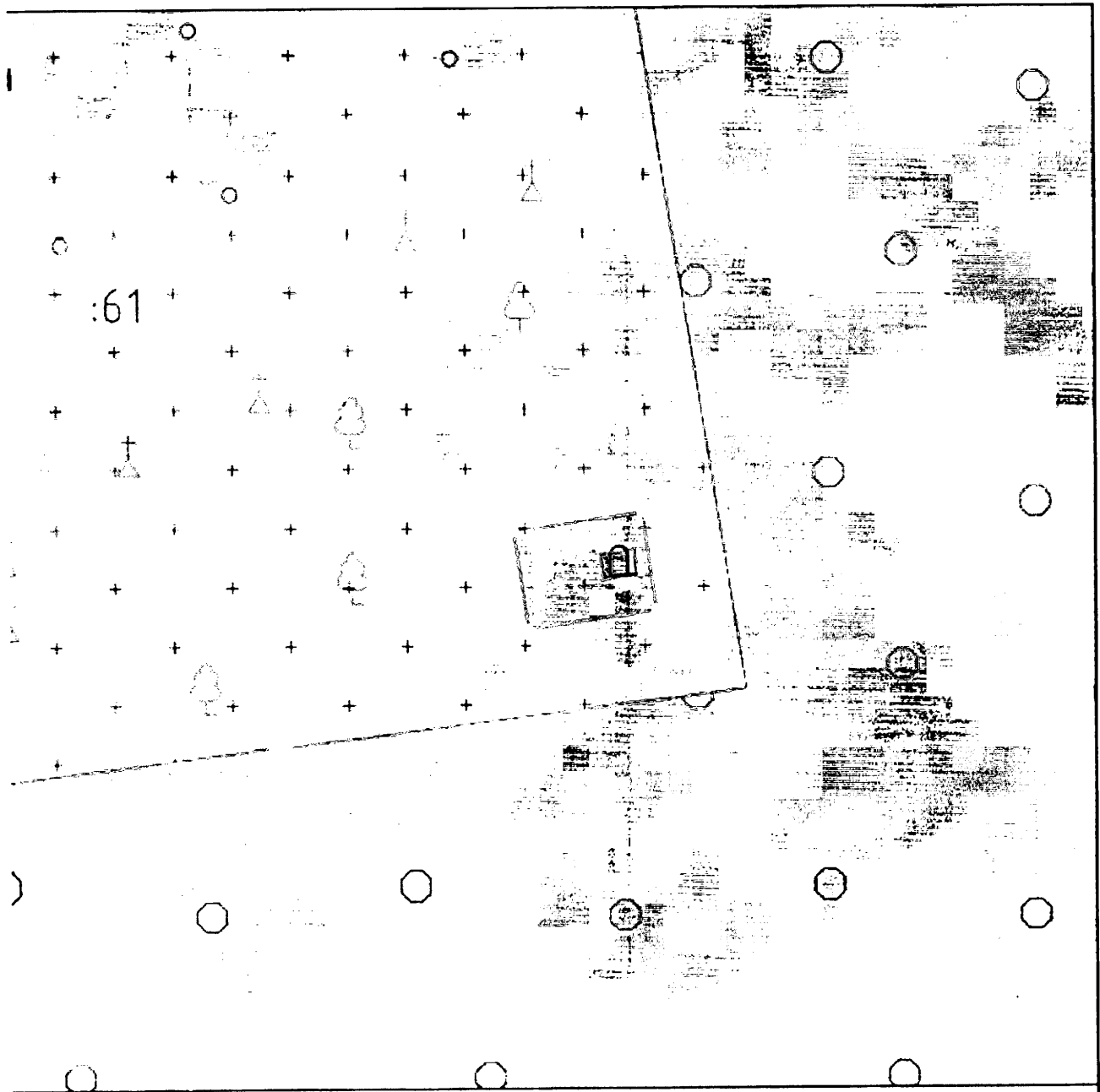
Исходная точка «1» является северо-западной точкой границы. От этой точки граница проходит:

- от точки 1 до точки 2: на северо-восток протяженностью 4,35 м;
- от точки 2 до точки 3: на юго-восток протяженностью 3,37 м;
- от точки 3 до точки 4: на юго-запад протяженностью 4,35 м;
- от точки 4 до точки 1: на северо-запад протяженностью 3,36 м.





**Перечень координат поворотных (характерных) точек границ
территории объекта культурного наследия регионального значения
«Братская могила советских воинов, погибших при освобождении
района от немецко-фашистских захватчиков»
(Брянская область, Рогнединский район, д. Малышевка)**

Граница территории Система координат «МСК-32»		
1	1333510.98	539285.68
2	1333515.28	539286.33
3	1333515.78	539283.00
4	1333511.48	539282.36
1	1333510.98	539285.68

**Карта (схема) границ территории объекта культурного наследия
регионального значения «Братская могила советских воинов, погибших
при освобождении района от немецко-фашистских захватчиков»
(Брянская область, Рогнединский район, д. Малышевка)**



Используемые условные обозначения:

	объект культурного наследия регионального значения «Братская могила советских воинов, погибших при освобождении района от немецко-фашистских захватчиков»
	территория объекта культурного наследия
	поворотная точка границы территории объекта культурного наследия
	границы земельных участков по сведениям ЕГРН

Приложение 2

к приказу управления по охране и
сохранению историко – культурного
наследия Брянской области
от « 05 » 09 2025 г. № 2-1/44

Требования
к осуществлению деятельности в границах территории объекта
культурного наследия регионального значения
«Братская могила советских воинов, погибших при освобождении района
от немецко-фашистских захватчиков»

1. На территории объекта культурного наследия **разрешается:**

- ведение хозяйственной деятельности, не противоречащей требованиям обеспечения сохранности объекта культурного наследия и позволяющей обеспечить функционирование объекта культурного наследия в современных условиях, в том числе:

- проведение работ по сохранению объекта культурного наследия и его отдельных элементов;

- сохранение и воссоздание историко-градостроительной среды объекта культурного наследия;

- установка памятников, монументов, памятных знаков и иной историко - культурной информации, относящейся к объекту культурного наследия;

- благоустройство территории, в том числе устройство ограждений, сооружений инженерной защиты объекта культурного наследия (водоотведения), плиточного и иного покрытия, наружного освещения;

- работы по озеленению территории, не препятствующие визуальному восприятию объекта культурного наследия.

2. На территории объекта культурного наследия **запрещается:**

- строительство объектов капитального строительства и увеличение объемно-пространственных характеристик, существующих на территории памятника объектов капитального строительства;

- проведение земляных, строительных, мелиоративных и иных работ, за исключением работ по сохранению объекта культурного наследия или его отдельных элементов, сохранению историко-градостроительной или природной среды объекта культурного наследия;

- градостроительная, хозяйственная и иная деятельность, создающая угрозу повреждения, разрушения, уничтожения и изменения пространственных характеристик объекта культурного наследия;

- размещение рекламных конструкций, не связанных с функциональной деятельностью объекта и нарушающих визуальное восприятие объекта культурного наследия.