



УПРАВЛЕНИЕ ПО ОХРАНЕ И СОХРАНЕНИЮ ИСТОРИКО-  
КУЛЬТУРНОГО НАСЛЕДИЯ БРЯНСКОЙ ОБЛАСТИ

П Р И К А З

22.11 2018 г.

№ 2-1/093

г. Брянск

Об утверждении требований к  
осуществлению деятельности в  
границах территории выявленного  
объекта культурного наследия «Здание  
школы», расположенного по адресу:  
Брянская область, Почепский района, с.  
Красный Рог, ул. Толстого, д. 3

В целях обеспечения сохранности выявленного объекта культурного наследия «Здание школы», расположенного по адресу: Брянская область, Почепский района, с. Красный Рог, ул. Толстого, д. 3, руководствуясь статьями 3, 3.1, 5, 5.1 и 33 Федерального закона от 25.06.2002 № 73-ФЗ «Об объектах культурного наследия (памятниках истории и культуры) народов Российской Федерации»,

приказываю:

1. Утвердить:
  - 1.1. Описание границ территории выявленного объекта культурного наследия «Здание школы» согласно приложению 1 к настоящему приказу.
  - 1.2. Схему границ территории выявленного объекта культурного наследия «Здание школы» согласно приложению 2 к настоящему приказу.
  - 1.3. Перечень координат поворотных (характерных) точек границ территории выявленного объекта культурного наследия «Здание школы» согласно приложению 3 к настоящему приказу.
  - 1.4. Режим использования территории выявленного объекта культурного наследия «Здание школы» согласно приложению 1 к настоящему приказу.



2. Контроль за исполнением настоящего приказа возложить на Новикову Т.М., начальника отдела охраны и сохранения объектов культурного наследия управления.



Начальник управления

К.В. Волков



Приложение 1  
к приказу управления по охране и  
сохранению историко-культурного  
наследия Брянской области  
от 22.11.2018 № 2-11093

**ОПИСАНИЕ ГРАНИЦ ТЕРРИТОРИИ**  
**выявленного объекта культурного наследия «Здание школы»**  
**(Брянская обл., Почепский р-н, с. Красный Рог, ул.Толстого, д.3)**

Предлагаемые границы территории выявленного объекта культурного наследия совпадают с межевыми границами кадастрового участка №32:20:0330101:485 и проходят от характерной точки 1 на юго-восток по условной прямой линии древесных насаждений вдоль южной границы 1-го пер. Толстого до точки 2; далее граница поворачивает на юго-восток под углом 160 град. и проходит по условной прямой линии проходящей по южной границе 1-го пер. Толстого до точки 3; далее граница поворачивает на юг под углом 118 град. и проходит по условной прямой линии древесных насаждений вдоль западной границы ул. Толстого до точки 4; далее граница поворачивает на северо-запад под углом 84 град. и проходит по условной прямой линии существующей ограды смежного домовладения № 1 по ул.Толстого до точки 5; далее граница поворачивая под углом 176 град. проходит по условной прямой линии существующей ограды смежного домовладения № 1 по ул.Толстого до точки 6; далее граница поворачивает на северо-восток под углом 88 град. и проходит по условной прямой линии существующей ограды смежного домовладения по 1-му пер.Толстого до точки 1 образуя угол 94 град.







Приложение 2  
к приказу управления по охране и  
сохранению историко-культурного  
наследия Брянской области  
от 22.11.2018 № 2-1/093

**СХЕМА ГРАНИЦ ТЕРРИТОРИИ**  
**выявленного объекта культурного наследия «Здание школы»**  
(Брянская обл., Почепский р-н, с.Красный Рог, ул.Толстого, д.3)



**Условные обозначения**

-  Выявленный объект культурного наследия
-  Граница территории
-  Поворотная (характерная) точка границы территории
- 1** Номер поворотной точки границы территории



*главный консерватор  
Ольга Викторовна Сыр*

Приложение 3  
к приказу управления по охране и  
сохранению историко-культурного  
наследия Брянской области  
от 22.11.2018 № Л-1/093

**ПЕРЕЧЕНЬ КООРДИНАТ**  
**поворотных (характерных) точек границ территории**  
**выявленного объекта культурного наследия «Здание школы»**  
**(Брянская обл., Почепский р-н, с.Красный Рог, ул.Толстого, д.3)**

Номер точки	Координаты	
	N	E
1	52°56'54,71"	33°44'21,75"
2	52°56'54,59"	33°44'24,05"
3	52°56'54,12"	33°44'25,35"
4	52°56'52,95"	33°44'25,31"
5	52°56'53,02"	33°44'23,78"
6	52°56'53,30"	33°44'21,28"



Приложение 4

к приказу управления по охране и  
сохранению историко-культурного  
наследия Брянской области  
от 22.11.2013 № 2-11093

**РЕЖИМ ИСПОЛЬЗОВАНИЯ ТЕРРИТОРИИ  
выявленного объекта культурного наследия «Здание школы»  
(Брянская обл., Почепский р-н, с.Красный Рог, ул.Толстого, д.3)**

**Режимы содержания выявленного объекта культурного наследия.**

Для объекта культурного наследия должны быть обеспечены условия физического сохранения памятника в целом и его особенностей являющихся предметом охраны, а именно:

- сохранять объемно-пространственную структуру строения;
- согласовывать в установленном порядке осуществление и проведение ремонтно-реставрационных работ на объекте культурного наследия с органом исполнительной власти, уполномоченным в области сохранения, использования, популяризации и государственной охраны объектов культурного наследия – Управлением по охране и сохранению историко-культурного наследия Брянской области;
- незамедлительно сообщать органу исполнительной власти, уполномоченному в области сохранения, использования, популяризации и государственной охраны объектов культурного наследия о любом повреждении памятника;
- функциональное использование строения не должно создавать угрозы для физической сохранности объекта культурного наследия (производство, использование, складирование взрывчатых, взрывоопасных, легковоспламеняющихся, радиоактивных, ядов, ртути, ртутьсодержащих и подобных материалов);
- функциональное использование строения не должно предусматривать применение источников динамических и вибрационных воздействий, грозящих сохранности основных несущих конструкций объекта культурного наследия;
- запрещается использование строения для размещения промышленных и коммунально-складских предприятий.

**Режим использования земельных участков в границах территории:**

На территории выявленного объекта культурного наследия установлен режим использования земель историко-культурного назначения.

На территории выявленного объекта культурного наследия **разрешается:**

- проведение работ по сохранению, восстановлению, реставрации и приспособлению для современного использования объекта, на основе



предварительных историко-архитектурных, историко-градостроительных и архивных исследований (далее историко-культурных исследований);

- производство работ только в соответствии с проектной документацией, разработанной по реставрационному заданию, при архитектурно-реставрационном надзоре;

- сохранение элементов планировочной структуры территории объекта культурного наследия;

- проведение работ по озеленению, благоустройству территории, в том числе с применением методов реставрации, направленных на формирование наиболее близкого к историческому контекста восприятия объекта культурного наследия;

- проведение научно-исследовательских работ в целях разработки и выявления объектов археологического наследия;

- ведение хозяйственной деятельности, не противоречащей требованиям обеспечения сохранности объекта культурного наследия и позволяющей обеспечить функционирование объекта культурного наследия в современных условиях;

- прокладка, ремонт и реконструкция подземных инженерных коммуникаций для сохранения и функционирования объекта, с последующей рекультивацией нарушенных участков;

- обеспечение мер пожарной безопасности объекта культурного наследия;

- установка информационных знаков;

- обеспечение доступности объекта в культурно-просветительских и туристско-экскурсионных целях.

На территории выявленного объекта культурного наследия **запрещается:**

- любое строительство, не связанное с восстановлением утраченных исторических элементов, за исключением временных построек, необходимых для проведения реставрационных работ;

- проведение земляных, строительных, мелиоративных и иных работ, за исключением работ по сохранению объекта культурного наследия или его отдельных элементов, сохранению историко-градостроительной среды объекта культурного наследия;

- хозяйственная деятельность, ведущая к разрушению, искажению внешнего облика объекта культурного наследия, нарушающая целостность объекта культурного наследия и создающая угрозу его повреждения, разрушения или уничтожения;

- прокладка наземных и воздушных инженерных сетей, кроме временных, необходимых для проведения реставрационных работ;

- благоустройство, негативно влияющее на восстановление исторического облика территории;



*главный консультант  
Уч. / Владимирова С.*

- создание разрушающих вибрационных нагрузок динамическим воздействием на грунты в зоне их взаимодействия с объектами культурного наследия;
- самовольная посадка и вырубка зелёных насаждений;
- загрязнение почв, грунтовых вод, нарушение сложившихся гидрологических условий;
- динамическое воздействие на грунты и производство работ различного типа, создающее разрушающие вибрационные нагрузки;
- проведение земляных и хозяйственных работ без согласования с региональным государственным органом охраны объектов культурного наследия;
- размещение телевизионных антенн, базовых станций сотовой связи;
- размещение любых рекламных конструкций на объектах культурного наследия и на территории объекта культурного наследия;
- размещение торговых киосков;
- устройство автостоянок;
- выпас скота;
- разведение костров.



*шаблон копирования  
Фот / Визуализация СВ)*