



# УКАЗ

## ГУБЕРНАТОРА БРЯНСКОЙ ОБЛАСТИ

от 18 февраля 2026 г. № 16  
г. Брянск

Об установлении охранных зон памятников природы регионального значения, расположенных в Унечском районе Брянской области, утверждении их положений и границ

В соответствии с Федеральным законом от 14 марта 1995 года № 33-ФЗ «Об особо охраняемых природных территориях», постановлением Правительства Российской Федерации от 19 февраля 2015 года № 138 «Об утверждении Правил создания охранных зон отдельных категорий особо охраняемых природных территорий, установления их границ, определения режима охраны и использования земельных участков и водных объектов в границах таких зон», Законом Брянской области от 30 декабря 2005 года № 121-3 «Об особо охраняемых природных территориях в Брянской области»  
**ПОСТАНОВЛЯЮ:**

1. Установить охранные зоны памятников природы регионального значения, расположенных в Унечском районе Брянской области:

- «Лиски» («Место обитания черного аиста»);
- «Рассухские журавли» («Гнездовья серого журавля»);
- «Урочище Галое» («Место обитания черного аиста»);
- «Урочище Зайцева Будка» («Место обитания черного аиста»);
- «Урочище Зарицкие» («Гнездовья серого журавля»);
- «Урочище Маврино» («Место обитания черного аиста»).

2. Утвердить прилагаемые:

Положение об охранной зоне памятника природы регионального значения «Лиски» («Место обитания черного аиста»), расположенного в Унечском районе Брянской области;

границы охранной зоны памятника природы регионального значения «Лиски» («Место обитания черного аиста»), расположенного в Унечском районе Брянской области;

Положение об охранной зоне памятника природы регионального значения «Рассухские журавли» («Гнездовья серого журавля»), расположенного в Унечском районе Брянской области;

границы охранной зоны памятника природы регионального значения «Рассухские журавли» («Гнездовья серого журавля»), расположенного в Унечском районе Брянской области;

Положение об охранной зоне памятника природы регионального значения «Урочище Галое» («Место обитания черного аиста»), расположенного в Унечском районе Брянской области;

границы охранной зоны памятника природы регионального значения «Урочище Галое» («Место обитания черного аиста»), расположенного в Унечском районе Брянской области;

Положение об охранной зоне памятника природы регионального значения «Урочище Зайцева Будка» («Место обитания черного аиста»), расположенного в Унечском районе Брянской области;

границы охранной зоны памятника природы регионального значения «Урочище Зайцева Будка» («Место обитания черного аиста»), расположенного в Унечском районе Брянской области;

Положение об охранной зоне памятника природы регионального значения «Урочище Зарицкие» («Гнездовья серого журавля»), расположенного в Унечском районе Брянской области;

границы охранной зоны памятника природы регионального значения «Урочище Зарицкие» («Гнездовья серого журавля»), расположенного в Унечском районе Брянской области;

Положение об охранной зоне памятника природы регионального значения «Урочище Маврино» («Место обитания черного аиста»), расположенного в Унечском районе Брянской области;

границы охранной зоны памятника природы регионального значения «Урочище Маврино» («Место обитания черного аиста»), расположенного в Унечском районе Брянской области.

3. Указ вступает в силу со дня официального опубликования.

4. Контроль за исполнением указа возложить на заместителя Губернатора Брянской области Грибанова Б.И.

Губернатор



А.В. Богомаз

Утверждено  
указом Губернатора Брянской области  
от 18 февраля 2026 г. № 16

## ПОЛОЖЕНИЕ

об охранной зоне памятника природы регионального значения «Лиски» («Место обитания черного аиста»), расположенного в Унечском районе Брянской области

1. Настоящее Положение разработано в соответствии с Федеральным законом от 14 марта 1995 года № 33-ФЗ «Об особо охраняемых природных территориях»; Законом Брянской области от 30 декабря 2005 года № 121-З «Об особо охраняемых природных территориях Брянской области», постановлением администрации Брянской области от 28 июля 2010 года № 755 «Об утверждении положений и паспортов особо охраняемых природных территорий в Брянском, Гордеевском, Дятьковском, Злынковском, Карачевском, Климовском, Клинцовском, Комаричском, Красногорском, Навлинском, Новозыбковском, Почепском, Рогнединском, Севском, Стародубском, Суражском, Унечском районах Брянской области».

2. Охранная зона особо охраняемой природной территории – памятника природы регионального значения «Лиски» («Место обитания черного аиста»), расположенного в Унечском районе Брянской области (далее – памятник природы «Лиски»), установлена в виде буферной зоны шириной 50 м от границы памятника природы «Лиски» по всему его периметру, за исключением юго-восточной границы памятника природы «Лиски», которая граничит с землями сельскохозяйственного назначения, находящимися в частной собственности.

Охранная зона памятника природы «Лиски» установлена для предотвращения неблагоприятных антропогенных воздействий на памятник природы «Лиски».

Местоположение характерных поворотных точек границ на местности в системе координат МСК-32, применяемой для ведения государственного кадастра недвижимости Брянского областного кадастрового округа, определено с учетом факторов, изложенных в материалах комплексного экологического обследования территории, обосновывающих необходимость создания охранной зоны памятника природы «Лиски».

3. Общая площадь охранной зоны памятника природы «Лиски» – 17,41 га.

Охранная зона памятника природы «Лиски» расположена на землях лесного фонда, в пределах кварталов 10, 11, 12, 16, 18, 24 Рассухского участкового лесничества ГКУ Брянской области «Унечское лесничество» (бывшее Рассухское лесничество).

На землях лесного фонда в границах охранной зоны памятника природы «Лиски» преобладают лесные земли, в том числе покрытые лесной растительностью и не покрытые лесной растительностью.

4. Описание природных особенностей охранной зоны памятника природы «Лиски».

4.1. Геологические. Территория охранной зоны памятника природы «Лиски» представляет собой слабоволнистый участок Восточно-Европейской равнины и по геологическому строению соответствует центральной части Восточно-Европейской платформы.

4.2. Геоморфологические. Рельеф охранной зоны памятника природы «Лиски» имеет ледниковое (моренное) происхождение. Территория охранной зоны памятника природы «Лиски» характеризуется преобладанием аккумулятивных и денудационно-аккумулятивных форм рельефа позднемосковского оледенения.

На территории охранной зоны памятника природы «Лиски» временные водотоки и водосборы отсутствуют.

4.3. Ботанические. Растительность охранной зоны памятника природы «Лиски» представлена смешанными и хвойными лесами, основными древесными породами в которых являются береза повислая, дуб черешчатый, вяз гладкий, осина обыкновенная, ель европейская и сосна обыкновенная. Мелкие кустарники включают молодую древесную поросль ивы козьей и тополя, также встречаются малина обыкновенная, смородина черная, шиповник майский. Травяные сообщества представлены пыреем ползучим, вейником тростниковым, вейником наземным, вербейником обыкновенным, овсяницей луговой, лисохвостом луговым, тимофеевкой луговой.

Лесные участки охранной зоны памятника природы «Лиски» имеют разнообразной состав древесных насаждений, местами образующий достаточно плотные скопления.

Встречаются подмаренник цепкий, купена душистая, или купена обыкновенная, копытень европейский, или копытень обыкновенный, подмаренник душистый, вербейник обыкновенный, марьянник дубравный, недотрога обыкновенная, гравилат речной, или гравилат ручейный, гравилат городской, лапчатка гусиная, или гусиная лапка, воронец колосистый, сныть обыкновенная, колокольчик рапунциелевидный.

4.4. Зоологические. Фауна позвоночных животных территории охранной зоны памятника природы «Лиски» сходна с фауной памятника природы «Лиски» и соответствует фауне смешанных и хвойных лесов.

5. Объекты особой охраны. Охранная зона памятника природы «Лиски» создана для сохранения биологического разнообразия памятника природы «Лиски». В пределах охранной зоны памятника природы «Лиски» редкие и находящиеся под угрозой исчезновения объекты животного и растительного мира, в том числе занесенные в Красную книгу Российской Федерации и Красную книгу Брянской области, не выявлены.

6. Факторы негативного воздействия.

Охранная зона памятника природы «Лиски» находится в условиях умеренного антропогенного воздействия, обусловленного близостью населенных пунктов – дер. Лискии и пос. Рассуха, основными факторами которого являются:

- хозяйственная деятельность населения дер. Лискии и пос. Рассуха;
- рекреационная активность различных категорий населения.

#### 7. Угрозы негативного воздействия.

Основные угрозы, вероятность возникновения которых имеет место в границах охранной зоны памятника природы «Лиски», связаны в первую очередь с рекреационной активностью различных категорий населения. К таким угрозам относятся:

- загрязнение охранной зоны памятника природы «Лиски» твердыми коммунальными отходами;

- возникновение лесных и других ландшафтных (природных) пожаров.

#### 8. Режим охраны, установленный на территории охранной зоны памятника природы «Лиски».

8.1. Основная цель установления охранной зоны памятника природы «Лиски» – предотвращение неблагоприятных антропогенных воздействий на территорию памятника природы «Лиски» на прилегающих к нему земельных участках.

8.2. В охранной зоне памятника природы «Лиски» запрещается любая деятельность, влекущая нарушение состояния и сохранности памятника природы «Лиски», в том числе запрещены:

- сброс сточных и дренажных вод;

- сброс и захоронение отходов производства и потребления;

- сплошные рубки спелых и перестойных лесных насаждений, иные виды сплошных рубок, за исключением санитарных рубок, рубок, связанных с тушением лесных пожаров, созданием противопожарных разрывов и канав, минерализованных полос, а также рубок в целях строительства и эксплуатации линейных объектов;

- захоронение ядерных материалов и радиоактивных веществ и грунта;

- размещение площадок складирования удобрений, грунта, древесины, порубочных остатков;

- загрязнение и засорение нефтепродуктами, ядохимикатами и другими вредными веществами;

- проведение строительных, взрывных, буровых работ;

- уничтожение растительности;

- уничтожение мест обитания животных;

- уничтожение редких и находящихся под угрозой исчезновения видов растений и животных;

- промысловая охота;

- промышленное рыболовство;

- распашка земель вне земельных участков земель сельскохозяйственного назначения (за исключением распашки для создания противопожарных разрывов и минерализованных полос);

геологическое изучение, разведка и добыча полезных ископаемых;  
предоставление земельных участков для ведения личного подсобного хозяйства, огородничества, индивидуального гаражного и индивидуального жилищного строительства;

строительство и размещение новых промышленных и сельскохозяйственных предприятий и их отдельных объектов, за исключением линейных объектов, связанных с обеспечением функционирования населенных пунктов и особо охраняемых природных территорий;

стоянка и движение механических транспортных средств вне существующих дорог;

строительство гидротехнических сооружений;

выжигание древесной, кустарниковой, луговой и прибрежно-водной растительности;

разжигание костров вне специально оборудованных мест;

причинение вреда, изъятие из природы диких животных, за исключением изъятия диких животных, инфицированных заразными болезнями, в рамках специальных эпизоотических мероприятий;

самовольное (без полученного в установленном порядке разрешения либо с нарушением условий, им предусмотренных) ведение археологических раскопок.

8.3. В охранной зоне памятника природы «Лиски» разрешаются все незапрещенные виды деятельности в соответствии с действующим законодательством и с соблюдением режима особой охраны территории охранной зоны памятника природы «Лиски», а именно:

проведение научно-исследовательских работ, сбор ботанических, зоологических коллекций;

эксплуатация, ремонт и реконструкция линейных объектов;

рекреационная деятельность без ущерба для растительного покрова в специально оборудованных для этого местах;

другие виды деятельности, не наносящие вреда природному комплексу и памятнику природы «Лиски».

8.4. Собственники, владельцы и пользователи земельных участков, прилегающих к памятнику природы «Лиски», используют их, не нарушая функционирования памятника природы «Лиски».

8.5. Создание охранной зоны памятника природы «Лиски» не предусматривает изъятие земель у собственников. Земельные участки, попадающие в его границы, обременяются в соответствии с установленным режимом особой охраны.

9. Организация охраны и использования охранной зоны памятника природы «Лиски».

9.1. В границах охранной зоны памятника природы «Лиски» хозяйственная деятельность осуществляется с соблюдением настоящего Положения и требований к предотвращению гибели объектов животного мира при осуществлении производственных процессов, а также при эксплуатации транспортных магистралей, трубопроводов и линий связи и электропере-

дачи, утвержденных постановлением Правительства Российской Федерации от 31 мая 2025 года № 813 в соответствии со статьей 28 Федерального закона от 24 апреля 1995 года № 52-ФЗ «О животном мире».

9.2. Региональный государственный контроль (надзор) в области охраны и использования охранной зоны памятника природы «Лиски» осуществляется департаментом природных ресурсов и экологии Брянской области.

9.3. Нарушение режима охраны охранной зоны памятника природы «Лиски» влечет ответственность в соответствии с действующим законодательством.



Утверждены  
указом Губернатора Брянской области  
от 18 февраля 2026 г. № 16

ГРАНИЦЫ  
охранной зоны памятника природы регионального значения «Лиски»  
(«Место обитания черного аиста»), расположенного в Унечском районе  
Брянской области


Система координат МСК-32

Обозначение характерных точек границ	Координаты	
	X	Y
1	450554.88	1280780.88
2	450521.93	1281560.01
3	450509.78	1281878.68
4	449870.29	1281848.18
5	449620.45	1281833.86
6	449634.28	1281784.56
7	449872.91	1281798.25
8	450461.74	1281826.33
9	450471.97	1281558.00
10	450502.83	1280828.24
11	450219.33	1280813.51
12	449504.91	1280786.02
13	449489.99	1281295.91
14	449454.59	1281280.58
15	449453.05	1281276.66
16	449440.58	1281276.66
17	449456.41	1280734.12
18	450221.59	1280763.56
1	450554.88	1280780.88






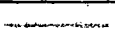

Приложение  
к границам охранной зоны памятника природы  
регионального значения «Лиски» («Место  
обитания черного аиста»), расположенного  
в Унечском районе Брянской области

КАРТА-СХЕМА  
охранной зоны особо охраняемой природной территории – памятника  
природы регионального значения «Лиски» («Место обитания черного аиста»)



Масштаб 1: 7000

*Используемые условные обозначения:*

	территория памятника природы регионального значения "Лиски"
	охранная зона памятника природы регионального значения "Лиски"
	границы земельных участков
	водные объекты
	поворотные точки границы



Утверждено  
указом Губернатора Брянской области  
от 18 февраля 2026 г. № 16

## ПОЛОЖЕНИЕ

об охранной зоне памятника природы регионального значения  
«Рассухские журавли» («Гнездовья серого журавля»),  
расположенного в Унечском районе Брянской области

1. Настоящее Положение разработано в соответствии с Федеральным законом от 14 марта 1995 года № 33-ФЗ «Об особо охраняемых природных территориях», Законом Брянской области от 30 декабря 2005 года № 121-З «Об особо охраняемых природных территориях Брянской области», постановлением администрации Брянской области от 16 декабря 2009 года № 1350 «Об утверждении положений и паспортов особо охраняемых природных территорий в г. Брянске, Брасовском, Брянском, Выгоничском, Дятьковском, Жуковском, Злынковском, Карачевском, Климовском, Клетнянском, Клинцовском, Комаричском, Навлинском, Почепском, Севском, Стародубском, Трубчевском, Унечском, Суземском районах Брянской области».

2. Охранная зона особо охраняемой природной территории – памятника природы регионального значения «Рассухские журавли» («Гнездовья серого журавля»), расположенного в Унечском районе Брянской области (далее – памятник природы «Рассухские журавли»), установлена в виде буферной зоны шириной 50 м от границы памятника природы «Рассухские журавли» по всему его периметру, за исключением участка северо-западной границы, где граница памятника природы «Рассухские журавли» совпадает с границей муниципальных образований «Мглинский муниципальный район Брянской области» и «Унечский муниципальный район Брянской области».

Охранная зона памятника природы «Рассухские журавли» установлена для предотвращения неблагоприятных антропогенных воздействий на памятник природы «Рассухские журавли».

Местоположение характерных поворотных точек границ на местности в системе координат МСК-32, применяемой для ведения государственного кадастра недвижимости Брянского областного кадастрового округа, определено с учетом факторов, изложенных в материалах комплексного экологического обследования территории, обосновывающих необходимость создания охранной зоны памятника природы «Рассухские журавли».

3. Общая площадь охранной зоны памятника природы «Рассухские журавли» – 21,03 га.

Охранная зона памятника природы «Рассухские журавли» расположена на землях лесного фонда, в пределах кварталов 110, 116, 119, 121, 125, 126 Рассухского участкового лесничества ГКУ Брянской области «Унечское лесничество» (бывшее Рассухское лесничество).

На землях лесного фонда в границах охранной зоны памятника природы «Рассухские журавли» преобладают лесные земли, в том числе покрытые лесной растительностью.

4. Описание природных особенностей охранной зоны памятника природы «Рассухские журавли».

4.1. Геологические. Территория охранной зоны памятника природы «Рассухские журавли» представляет собой практически плоский или слабо-волнистый участок Восточно-Европейской равнины и по геологическому строению соответствует центральной части Восточно-Европейской платформы.

4.2. Геоморфологические. Рельеф охранной зоны памятника природы «Рассухские журавли» имеет ледниковое (моренное) происхождение. Территория охранной зоны памятника природы «Рассухские журавли» характеризуется преобладанием аккумулятивных и денудационно-аккумулятивных форм рельефа позднемосковского оледенения. Широко распространены эрозионно-аккумулятивные пойменные и болотные фации.

На территории охранной зоны памятника природы «Рассухские журавли» временные водотоки и водосборы отсутствуют.

4.3. Ботанические. Растительность охранной зоны памятника природы «Рассухские журавли» представлена смешанными и хвойными лесами, основными древесными породами в которых являются ольха черная, дуб черешчатый, береза плосколистная, клен остролистный, осина, или тополь дрожащий, ель европейская и сосна обыкновенная. В подлеске встречаются черемуха обыкновенная, калина обыкновенная, бересклет бородавчатый. Нижний лесной ярус представлен многочисленными папоротниками, в том числе орляком обыкновенным, щитовником распростертым, кочедыжником женским, а также страусником обыкновенным. Среди грибов отмечены трутовики и сыроежки. В травяном покрове присутствуют наперстянка крупноцветковая, майник двулистный, медуница неясная, копытень, лапчатка белая, чина весенняя, марьянник дубравный, вероника лекарственная, седмичник европейский и др.

В густом кустарниковом ярусе встречается молодая древесная поросль ивы и тополя, а также малина обыкновенная, смородина черная, крушина ломкая, вереск обыкновенный, лещина обыкновенная.

Ярко на фоне другой луговой растительности выделяется василек луговой.

Местами также встречаются дербенник иволистный и дудник лесной.

4.4. Зоологические. Фауна позвоночных животных территории охранной зоны памятника природы «Рассухские журавли» сходна с фауной памятника природы «Рассухские журавли» и соответствует фауне смешанных и хвойных лесов с эрозионно-аккумулятивными пойменными и болотными фациями.

5. Объекты особой охраны. Охранная зона памятника природы «Рассухские журавли» создана для сохранения биологического разнообразия памятника природы «Рассухские журавли». В пределах охранной зоны памятника природы «Рассухские журавли» редкие и находящиеся под угрозой исчезновения объекты животного и растительного мира, в том числе

занесенные в Красную книгу Российской Федерации и Красную книгу Брянской области, не выявлены.

#### 6. Факторы негативного воздействия.

Охранная зона памятника природы «Рассухские журавли» находится в условиях умеренного антропогенного воздействия, обусловленного близостью населенного пункта – дер. Дубровка, основными факторами которого являются:

хозяйственная деятельность населения дер. Дубровка;  
рекреационная активность различных категорий населения.

#### 7. Угрозы негативного воздействия.

Основные угрозы, вероятность возникновения которых имеет место в границах охранной зоны памятника природы «Рассухские журавли», связаны в первую очередь с рекреационной активностью различных категорий населения. К таким угрозам относятся:

загрязнение охранной зоны памятника природы «Рассухские журавли» твердыми коммунальными отходами;

возникновение лесных и других ландшафтных (природных) пожаров.

8. Режим охраны, установленный на территории охранной зоны памятника природы «Рассухские журавли».

8.1. Основная цель установления охранной зоны памятника природы «Рассухские журавли» – предотвращение неблагоприятных антропогенных воздействий на территорию памятника природы «Рассухские журавли» на прилегающих к нему земельных участках.

8.2. В охранной зоне памятника природы «Рассухские журавли» запрещается любая деятельность, влекущая нарушение состояния и сохранности памятника природы «Рассухские журавли», в том числе запрещены:

сброс сточных и дренажных вод;

сброс и захоронение отходов производства и потребления;

сплошные рубки спелых и перестойных лесных насаждений, иные виды сплошных рубок, за исключением санитарных рубок, рубок, связанных с тушением лесных пожаров, созданием противопожарных разрывов и канав, минерализованных полос, а также рубок в целях строительства и эксплуатации линейных объектов;

захоронение ядерных материалов и радиоактивных веществ и грунта;

размещение площадок складирования удобрений, грунта, древесины, порубочных остатков;

загрязнение и засорение нефтепродуктами, ядохимикатами и другими вредными веществами;

проведение строительных, взрывных, буровых работ;

уничтожение растительности;

уничтожение мест обитания животных;

уничтожение редких и находящихся под угрозой исчезновения видов растений и животных;

промысловая охота;

промышленное рыболовство;

распашка земель вне земельных участков земель сельскохозяйственного назначения (за исключением распашки для создания противопожарных разрывов и минерализованных полос);

геологическое изучение, разведка и добыча полезных ископаемых;

предоставление земельных участков для ведения личного подсобного хозяйства, огородничества, индивидуального гаражного и индивидуального жилищного строительства;

строительство и размещение новых промышленных и сельскохозяйственных предприятий и их отдельных объектов, за исключением линейных объектов, связанных с обеспечением функционирования населенных пунктов и особо охраняемых природных территорий;

стоянка и движение механических транспортных средств вне существующих дорог;

строительство гидротехнических сооружений;

выжигание древесной, кустарниковой, луговой и прибрежно-водной растительности;

разжигание костров вне специально оборудованных мест;

причинение вреда, изъятие из природы диких животных, за исключением изъятия диких животных, инфицированных заразными болезнями, в рамках специальных эпизоотических мероприятий;

самовольное (без полученного в установленном порядке разрешения либо с нарушением условий, им предусмотренных) ведение археологических раскопок.

8.3. В охранной зоне памятника природы «Рассухские журавли» разрешаются все незапрещенные виды деятельности в соответствии с действующим законодательством и с соблюдением режима особой охраны территории охранной зоны памятника природы «Рассухские журавли», а именно:

проведение научно-исследовательских работ, сбор ботанических, зоологических коллекций;

эксплуатация, ремонт и реконструкция линейных объектов;

рекреационная деятельность без ущерба для растительного покрова в специально оборудованных для этого местах;

другие виды деятельности, не наносящие вреда природному комплексу и памятнику природы «Рассухские журавли».

8.4. Собственники, владельцы и пользователи земельных участков, прилегающих к памятнику природы «Рассухские журавли», используют их, не нарушая функционирования памятника природы «Рассухские журавли».

8.5. Создание охранной зоны памятника природы «Рассухские журавли» не предусматривает изъятие земель у собственников. Земельные участки, попадающие в его границы, обременяются в соответствии с установленным режимом особой охраны.

9. Организация охраны и использования охранной зоны памятника природы «Рассухские журавли».

9.1. В границах охранной зоны памятника природы «Рассухские журавли» хозяйственная деятельность осуществляется с соблюдением настоящего Положения и требований к предотвращению гибели объектов животного мира при осуществлении производственных процессов, а также при эксплуатации транспортных магистралей, трубопроводов и линий связи и электропередачи, утвержденных постановлением Правительства Российской Федерации от 31 мая 2025 года № 813 в соответствии со статьей 28 Федерального закона от 24 апреля 1995 года № 52-ФЗ «О животном мире».

9.2. Региональный государственный контроль (надзор) в области охраны и использования охранной зоны памятника природы «Рассухские журавли» осуществляется департаментом природных ресурсов и экологии Брянской области.

9.3. Нарушение режима охраны охранной зоны памятника природы «Рассухские журавли» влечет ответственность в соответствии с действующим законодательством.



Утверждены  
указом Губернатора Брянской области  
от 18 февраля 2026 г. № 16

### ГРАНИЦЫ

охранной зоны памятника природы регионального значения «Рассухские журавли» («Гнездовья серого журавля»), расположенного в Унечском районе  
Брянской области

Система координат МСК-32


Обозначение поворотных точек границ	Координаты	
	X	Y
1	456835.44	1287336.16
2	456808.08	1287621.34
3	454845.96	1287558.08
4	454891.95	1286448.36
5	455734.96	1286483.98
6	455734.33	1286166.68
7	455784.50	1286235.21
8	455785.06	1286535.97
9	455624.23	1286529.71
10	455437.62	1286526.32
11	455203.34	1286517.80
12	454939.92	1286501.44
13	454933.52	1286665.31
14	454897.78	1287344.84
15	454896.37	1287510.12
16	455076.89	1287517.57
17	455314.39	1287524.66
18	455775.06	1287548.31
19	456043.10	1287557.23
20	456762.73	1287570.50
21	456789.91	1287287.19
1	456835.44	1287336.16



Приложение  
к границам охранной зоны памятника природы  
регионального значения «Рассухские журавли»  
(«Гнездовья серого журавля»), расположенного  
в Унечском районе Брянской области






КАРТА-СХЕМА

охранной зоны особо охраняемой природной территории – памятника  
природы регионального значения «Рассухские журавли» («Гнездовья серого  
журавля»), расположенного в Унечском районе Брянской области



Масштаб 1: 10 000

Используемые условные обозначения:

	территория памятника природы регионального значения "Рассухские журавли"
	охранная зона памятника природы регионального значения "Рассухские журавли".
	границы земельных участков
	водные объекты
	поворотные точки границы



Утверждено  
указом Губернатора Брянской области  
от 18 февраля 2026 г. № 16

## ПОЛОЖЕНИЕ

об охранной зоне памятника природы регионального значения  
«Урочище Галое» («Место обитания черного аиста»),  
расположенного в Унечском районе Брянской области

1. Настоящее Положение разработано в соответствии с Федеральным законом от 14 марта 1995 года № 33-ФЗ «Об особо охраняемых природных территориях», Законом Брянской области от 30 декабря 2005 года № 121-3 «Об особо охраняемых природных территориях Брянской области», постановлением администрации Брянской области от 28 июля 2010 года № 755 «Об утверждении положений и паспортов особо охраняемых природных территорий в Брянском, Гордеевском, Дятьковском, Злынковском, Карачевском, Климовском, Клинцовском, Комаричском, Красногорском, Навлинском, Новозыбковском, Почепском, Рогнединском, Севском, Стародубском, Суражском, Унечском районах Брянской области».

2. Охранная зона особо охраняемой природной территории – памятника природы регионального значения «Урочище Галое» («Место обитания черного аиста»), расположенного в Унечском районе Брянской области (далее – памятник природы «Урочище Галое»), установлена в виде буферной зоны шириной 50 м вдоль границ памятника природы «Урочище Галое» на пяти участках:

участок 1 площадью 5,9 га, вытянутый вдоль части северо-западной границы памятника природы «Урочище Галое» от границ земельного участка с кадастровым номером 32:27:0000000:1654 до границ земельного участка с кадастровым номером 32:27:0000000:1079;

участок 2 площадью 5,27 га, вытянутый вдоль части северной границы памятника природы «Урочище Галое» от границ земельного участка с кадастровым номером 32:27:0000000:911 до границ земельного участка с кадастровым номером 32:27:0000000:1079;

участок 3 площадью 13,99 га, вытянутый вдоль части северной и северо-восточной границ памятника природы «Урочище Галое» от границ земельного участка с кадастровым номером 32:27:0000000:1079 до границ земельного участка сельскохозяйственного назначения с кадастровым номером 32:27:0060105:81;

участок 4 площадью 36,67 га, вытянутый вдоль части восточной, юго-восточной и части южной границ памятника природы «Урочище Галое» от границ земельного участка с кадастровым номером 32:27:0060105:81 до полосы отвода автомобильной дороги, где преобладает полностью

антропогенно измененный ландшафт и отсутствуют объекты охраны памятника природы «Урочище Галое»;

участок 5 площадью 41,79 га, вытянутый вдоль части южной, юго-западной и западной границ памятника природы «Урочище Галое» от полосы отвода автомобильной дороги, где преобладает полностью антропогенно измененный ландшафт и отсутствуют объекты охраны памятника природы «Урочище Галое», до границ земельного участка с кадастровым номером 32:27:0021104:5.

Охранная зона памятника природы «Урочище Галое» не устанавливается вдоль частей северной, восточной, южной и северо-западной границ памятника природы «Урочище Галое», на участках, где памятник природы «Урочище Галое» граничит с землями сельскохозяйственного назначения, находящимися в частной собственности.

Охранная зона памятника природы «Урочище Галое» установлена для предотвращения неблагоприятных антропогенных воздействий на памятник природы «Урочище Галое».

Местоположение характерных поворотных точек границ на местности в системе координат МСК-32, применяемой для ведения государственного кадастра недвижимости Брянского областного кадастрового округа, определено с учетом факторов, изложенных в материалах комплексного экологического обследования территории, обосновывающих необходимость создания охранной зоны памятника природы «Урочище Галое».

3. Общая площадь охранной зоны памятника природы «Урочище Галое» – 103,3 га.

Большая часть охранной зоны памятника природы «Урочище Галое» располагается на землях лесного фонда, в пределах кварталов 3, 5, 11, 27, 28, 29, 30, 32, 33, 35, 36, 37 Унечского участкового лесничества ГКУ Брянской области «Унечское лесничество» (бывшее Рассухское лесничество).

На землях лесного фонда в границах охранной зоны памятника природы «Урочище Галое» преобладают лесные земли, в том числе покрытые лесной растительностью и не покрытые лесной растительностью.

4. Описание природных особенностей охранной зоны памятника природы «Урочище Галое».

4.1. Геологические. Территория охранной зоны памятника природы «Урочище Галое» представляет собой слабоволнистый участок Восточно-Европейской равнины и по геологическому строению соответствует центральной части Восточно-Европейской платформы.

4.2. Геоморфологические. Рельеф охранной зоны памятника природы «Урочище Галое» имеет ледниковое (моренное) происхождение. Территория охранной зоны памятника природы «Урочище Галое» характеризуется преобладанием аккумулятивных и денудационно-аккумулятивных форм рельефа позднемосковского оледенения с небольшим уречным повышением. Широко распространены эрозионно-аккумулятивные пойменные фации.

На территории охранной зоны памятника природы «Урочище Галое» временные водотоки и водосборы отсутствуют.

4.3. Ботанические. Растительность охранной зоны памятника природы «Урочище Галое» представлена смешанными и хвойными лесами, основными древесными породами в которых являются береза повислая, дуб черешчатый, вяз гладкий, осина обыкновенная, ель европейская и сосна обыкновенная. Мелкие кустарники включают молодую древесную поросль ивы козьей и тополя, также встречаются малина обыкновенная, смородина черная, шиповник майский. Травяные сообщества представлены пыреем ползучим, вейником тростниковым, вейником наземным, вербейником обыкновенным, овсяницей луговой, лисохвостом луговым, тимофеевкой луговой.

Лесные участки проектируемой охранной зоны памятника природы «Урочище Галое» имеют разновидовой состав древесных насаждений, местами образующий достаточно плотные скопления.

На отдельных участках встречаются купена душистая, или купена обыкновенная, копытень европейский, или копытень обыкновенный, энотера мелкоцветковая, горичник болотный.

Местами значительные заросли образуют вейник наземный, крапива двудомная, клевер средний, иван-чай узколистный, пижма обыкновенная, подорожник большой, нивяник обыкновенный, ослинник двулетний, фиалка болотная, короставник полевой и др.

4.4. Зоологические. Фауна позвоночных животных территории охранной зоны памятника природы «Урочище Галое» сходна с фауной памятника природы «Урочище Галое» и соответствует фауне смешанных и хвойных лесов с эрозионно-аккумулятивными пойменными фациями.

5. Объекты особой охраны. Охранная зона памятника природы «Урочище Галое» создана для сохранения биологического разнообразия памятника природы «Урочище Галое». В пределах охранной зоны памятника природы «Урочище Галое» редкие и находящиеся под угрозой исчезновения объекты животного и растительного мира, в том числе занесенные в Красную книгу Российской Федерации и Красную книгу Брянской области, не выявлены.

#### 6. Факторы негативного воздействия.

Охранная зона памятника природы «Урочище Галое» находится в условиях умеренного антропогенного воздействия, обусловленного близостью населенного пункта – хут. Кучма, основными факторами которого являются:

- хозяйственная деятельность населения хут. Кучма;
- рекреационная активность различных категорий населения.

#### 7. Угрозы негативного воздействия.

Основные угрозы, вероятность возникновения которых имеет место в границах охранной зоны памятника природы «Урочище Галое», связаны в первую очередь с рекреационной активностью различных категорий населения. К таким угрозам относятся:

- загрязнение охранной зоны памятника природы «Урочище Галое» твердыми коммунальными отходами;
- возникновение лесных и других ландшафтных (природных) пожаров.

8. Режим охраны, установленный на территории охранной зоны памятника природы «Урочище Галое».

8.1. Основная цель установления охранной зоны памятника природы «Урочище Галое» – предотвращение неблагоприятных антропогенных воздействий на территорию памятника природы «Урочище Галое» на прилегающих к нему земельных участках.

8.2. В охранной зоне памятника природы «Урочище Галое» запрещается любая деятельность, влекущая нарушение состояния и сохранности памятника природы «Урочище Галое», в том числе запрещены:

- сброс сточных и дренажных вод;
- сброс и захоронение отходов производства и потребления;
- сплошные рубки спелых и перестойных лесных насаждений, иные виды сплошных рубок, за исключением санитарных рубок, рубок, связанных с тушением лесных пожаров, созданием противопожарных разрывов и канав, минерализованных полос, а также рубок в целях строительства и эксплуатации линейных объектов;
- захоронение ядерных материалов и радиоактивных веществ и грунта;
- размещение площадок складирования удобрений, грунта, древесины, порубочных остатков;
- загрязнение и засорение нефтепродуктами, ядохимикатами и другими вредными веществами;
- проведение строительных, взрывных, буровых работ;
- уничтожение растительности;
- уничтожение мест обитания животных;
- уничтожение редких и находящихся под угрозой исчезновения видов растений и животных;
- промысловая охота;
- промышленное рыболовство;
- распашка земель вне земельных участков земель сельскохозяйственного назначения (за исключением распахки для создания противопожарных разрывов и минерализованных полос);
- предоставление земельных участков для ведения личного подсобного хозяйства, огородничества, индивидуального гаражного и индивидуального жилищного строительства;
- строительство и размещение новых промышленных и сельскохозяйственных предприятий и их отдельных объектов, за исключением линейных объектов, связанных с обеспечением функционирования населенных пунктов и особо охраняемых природных территорий;
- стоянка и движение механических транспортных средств вне существующих дорог;
- строительство гидротехнических сооружений;
- выжигание древесной, кустарниковой, луговой и прибрежно-водной растительности;
- разжигание костров вне специально оборудованных мест;

причинение вреда, изъятие из природы диких животных, за исключением изъятия диких животных, инфицированных заразными болезнями, в рамках специальных эпизоотических мероприятий;

самовольное (без полученного в установленном порядке разрешения либо с нарушением условий, им предусмотренных) ведение археологических раскопок.

8.3. В охранной зоне памятника природы «Урочище Галое» разрешаются все незапрещенные виды деятельности в соответствии с действующим законодательством и с соблюдением режима особой охраны территории охранной зоны памятника природы «Урочище Галое», а именно:

проведение научно-исследовательских работ, сбор ботанических, зоологических коллекций;

эксплуатация, ремонт и реконструкция линейных объектов;

рекреационная деятельность без ущерба для растительного покрова в специально оборудованных для этого местах;

другие виды деятельности, не наносящие вреда природному комплексу и памятнику природы «Урочище Галое».

8.4. Собственники, владельцы и пользователи земельных участков, прилегающих к памятнику природы «Урочище Галое», используют их, не нарушая функционирования памятника природы «Урочище Галое».

8.5. Создание охранной зоны памятника природы «Урочище Галое» не предусматривает изъятие земель у собственников. Земельные участки, попадающие в его границы, обременяются в соответствии с установленным режимом особой охраны.

9. Организация охраны и использования охранной зоны памятника природы «Урочище Галое».

9.1. В границах охранной зоны памятника природы «Урочище Галое» хозяйственная деятельность осуществляется с соблюдением настоящего Положения и требований к предотвращению гибели объектов животного мира при осуществлении производственных процессов, а также при эксплуатации транспортных магистралей, трубопроводов и линий связи и электропередачи, утвержденных постановлением Правительства Российской Федерации от 31 мая 2025 года № 813 в соответствии со статьей 28 Федерального закона от 24 апреля 1995 года № 52-ФЗ «О животном мире».

9.2. Региональный государственный контроль (надзор) в области охраны и использования охранной зоны памятника природы «Урочище Галое» осуществляется департаментом природных ресурсов и экологии Брянской области.

9.3. Нарушение режима охраны охранной зоны памятника природы «Урочище Галое» влечет ответственность в соответствии с действующим законодательством.



Утверждены  
указом Губернатора Брянской области  
от 18 февраля 2026 г. № 16

ГРАНИЦЫ  
охранной зоны памятника природы регионального значения  
«Урочище Галое» («Место обитания черного аиста»),  
расположенного в Унечском районе Брянской области

Система координат МСК-32

Обозначение характерных точек границ	Координаты	
	X	Y
1	2	3
Участок 1		
1	450083.42	1255364.93
2	450139.89	1255636.25
3	450180.14	1255826.24
4	450188.97	1255859.66
5	450196.91	1255869.42
6	450281.61	1255958.82
7	450209.11	1256009.09
8	450236.32	1256150.71
9	450256.91	1256253.69
10	450274.39	1256298.79
11	450227.73	1256316.82
12	450208.74	1256267.81
13	450187.25	1256160.33
14	450153.86	1255986.55
15	450205.25	1255950.92
16	450159.32	1255902.44
17	450143.39	1255882.86
18	450131.48	1255837.82
19	450090.96	1255646.52
20	450039.26	1255398.13
21	449886.73	1255317.44
22	449902.90	1255295.76
23	449921.86	1255291.35
24	449939.66	1255295.51
25	449962.89	1255300.98
1	450083.42	1255364.93

1	2	3
Участок 2		
26	450884.80	1258901.73
27	450901.39	1258940.09
28	450909.49	1258956.07
29	450902.72	1258967.29
30	450871.71	1259010.53
31	450827.60	1259086.99
32	450720.06	1259236.86
33	450805.80	1259333.83
34	450807.53	1259427.26
35	450802.16	1259638.20
36	450792.02	1259731.15
37	450786.29	1259742.79
38	450797.51	1259771.25
39	450799.34	1259861.35
40	450749.51	1259898.63
41	450747.69	1259781.21
42	450731.66	1259740.56
43	450743.27	1259716.97
44	450752.23	1259634.85
45	450757.52	1259427.09
46	450756.15	1259353.16
47	450656.19	1259240.11
48	450785.53	1259059.86
49	450829.64	1258983.40
50	450861.18	1258939.42
26	450884.80	1258901.73
Участок 3		
51	451010.65	1260337.19
52	451050.58	1260570.02
53	451037.13	1260737.69
54	451021.21	1260797.13
55	450986.67	1260977.15
56	451019.27	1261031.63
57	451074.91	1261088.85
58	451159.93	1261226.89
59	451185.93	1261324.07
60	451157.57	1261403.63
61	451206.19	1261537.43
62	451001.12	1261640.66
63	450928.40	1261757.50
64	450807.29	1261750.53

1	2	3
65	450791.31	1261830.69
66	450756.35	1261947.24
67	450729.02	1262078.80
68	450718.84	1262158.17
69	450725.06	1262240.93
70	450721.25	1262305.99
71	450708.66	1262349.92
72	450687.19	1262400.03
73	450654.12	1262493.43
74	450653.07	1262523.96
75	450657.12	1262552.85
76	450659.04	1262632.71
77	450559.93	1262629.49
78	450511.52	1262591.39
79	450531.73	1262543.67
80	450577.96	1262580.05
81	450607.78	1262581.02
82	450607.20	1262556.93
83	450602.95	1262526.59
84	450604.42	1262483.71
85	450632.08	1262408.38
86	450640.27	1262382.58
87	450661.46	1262333.12
88	450671.66	1262297.54
89	450674.95	1262241.34
90	450668.60	1262156.85
91	450679.67	1262070.52
92	450707.85	1261934.90
93	450726.64	1261872.70
94	450742.73	1261818.65
95	450766.75	1261698.11
96	450901.64	1261705.88
97	450966.09	1261602.32
98	451143.85	1261512.83
99	451118.59	1261444.23
100	451114.19	1261431.32
101	451104.94	1261404.21
102	451118.31	1261361.96
103	451133.49	1261321.51
104	451113.56	1261247.02
105	451078.05	1261190.10
106	451035.14	1261119.67

1	2	3
107	450979.36	1261062.31
108	450934.29	1260986.99
109	450944.04	1260929.49
110	450972.48	1260785.80
111	450987.65	1260729.15
112	451000.23	1260572.37
113	450951.55	1260294.23
56	451010.65	1260337.19
Участок 4		
114	449865.55	1260510.07
115	449695.84	1260684.74
116	449764.78	1260890.04
117	449145.84	1261656.65
118	449523.09	1261670.73
119	449802.10	1261679.83
120	449796.61	1261909.56
121	449793.22	1262102.80
122	449784.96	1262302.22
123	449783.77	1262479.49
124	449787.92	1262591.82
125	449926.77	1262481.58
126	449959.83	1262387.79
127	450137.16	1262370.08
128	450190.60	1262273.08
129	450368.88	1262336.11
130	450470.69	1262474.59
131	450454.98	1262489.72
132	450462.56	1262519.51
133	450453.58	1262537.79
134	450337.71	1262378.12
135	450213.93	1262334.36
136	450168.27	1262417.22
137	449996.42	1262434.38
138	449969.14	1262511.78
139	449741.60	1262692.44
140	449733.76	1262480.25
141	449734.97	1262301.02
142	449743.24	1262101.33
143	449750.93	1261728.19
144	449521.34	1261720.70
145	449044.24	1261702.89
146	449708.65	1260879.96

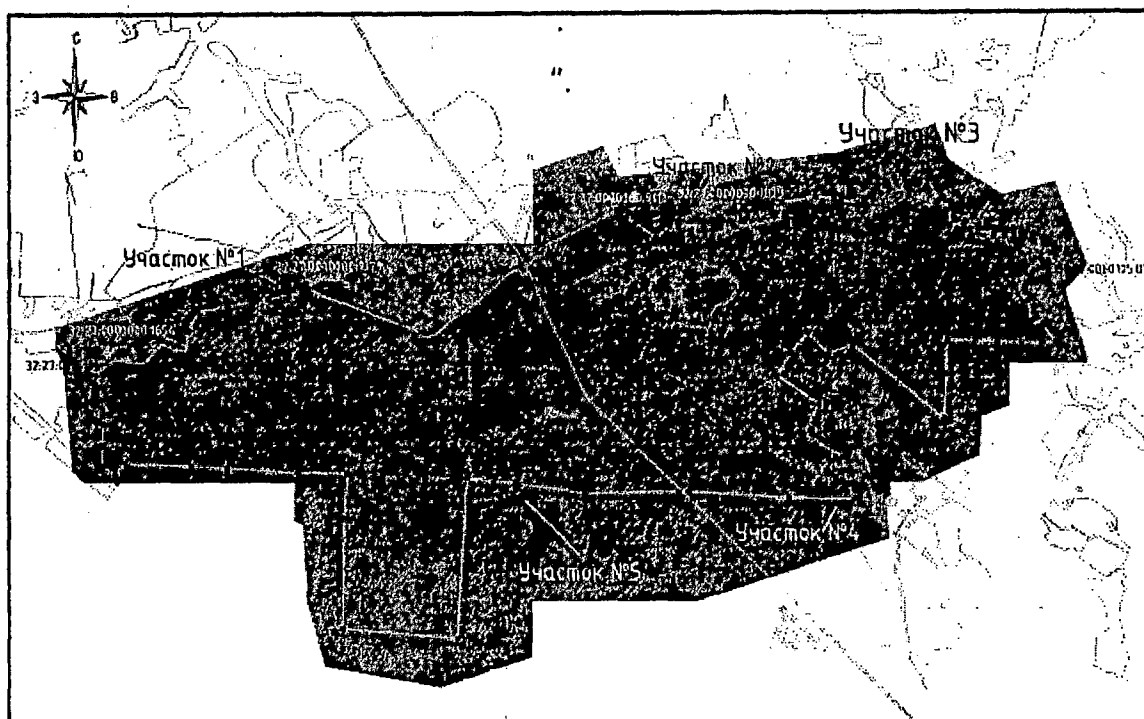
1	2	3
147	449638.74	1260671.76
148	449792.49	1260513.52
149	449673.48	1260412.16
150	449525.04	1260321.71
151	449280.94	1260672.57
152	449037.45	1260543.36
153	448857.37	1260854.82
154	448721.35	1260866.84
155	448612.80	1260890.60
156	448419.80	1260981.63
157	448434.19	1260350.65
158	448482.09	1259545.58
159	448534.26	1259511.74
160	448484.16	1260352.71
161	448471.63	1260901.90
162	448596.58	1260842.97
163	448713.77	1260817.31
164	448827.09	1260807.30
165	449018.30	1260476.59
166	449265.22	1260607.62
167	449510.87	1260254.53
168	449702.88	1260371.52
114	449865.55	1260510.07
Участок 5		
169	449517.37	1254492.49
170	449514.48	1254546.42
171	449414.28	1254580.13
172	449309.26	1254603.02
173	449180.79	1254661.57
174	449101.99	1254604.87
175	448923.46	1254597.87
176	448745.59	1254604.07
177	448675.08	1254710.05
178	448775.19	1254794.30
179	448746.30	1255341.02
180	448732.85	1255646.45
181	448692.32	1256227.58
182	448688.79	1256645.95
183	448311.50	1256619.06
184	447386.94	1256604.63
185	447304.85	1257566.13
186	448651.01	1257651.90

1	2	3
187	448620.10	1257872.79
188	448606.98	1258058.66
189	448524.02	1258640.91
190	448536.55	1259420.70
191	448487.29	1259458.13
192	448473.96	1258637.77
193	448557.23	1258053.37
194	448570.34	1257867.56
195	448594.02	1257698.37
196	447250.69	1257612.78
197	447341.09	1256553.91
198	448313.67	1256569.09
199	448639.24	1256592.29
200	448642.33	1256225.63
201	448682.93	1255643.61
202	448723.95	1254816.52
203	448608.71	1254719.54
204	448718.19	1254554.99
205	448923.59	1254547.84
206	449118.03	1254555.61
207	449186.27	1254604.12
208	449293.39	1254555.31
209	449400.92	1254531.87
169	449517.37	1254492.49



Приложение  
к границам охранной зоны памятника  
природы регионального значения  
«Урочище Галое» («Место обитания черного  
аиста»), расположенного в Унечском районе  
Брянской области

КАРТА-СХЕМА  
охранной зоны особо охраняемой природной территории – памятника  
природы регионального значения «Урочище Галое»  
(«Место обитания черного аиста»)



Масштаб 1 : 30000

<i>Используемые условные обозначения:</i>	
	территория памятника природы регионального значения «Урочище Галое» («Место обитания черного аиста»).
	охранная зона памятника природы регионального значения «Урочище Галое» («Место обитания черного аиста»).
	границы земельных участков.
	водные объекты
	поворотные точки границы



Утверждено  
указом Губернатора Брянской области  
от 18 февраля 2026 г. № 16

## ПОЛОЖЕНИЕ

об охранной зоне памятника природы регионального значения  
«Урочище Зайцева Будка» («Место обитания черного аиста»),  
расположенного в Унечском районе Брянской области

1. Настоящее Положение разработано в соответствии с Федеральным законом от 14 марта 1995 года № 33-ФЗ «Об особо охраняемых природных территориях», Законом Брянской области от 30 декабря 2005 года № 121-З «Об особо охраняемых природных территориях Брянской области», постановлением администрации Брянской области от 28 июля 2010 года № 755 «Об утверждении положений и паспортов особо охраняемых природных территорий в Брянском, Гордеевском, Дятьковском, Злынковском, Карачевском, Климовском, Клинцовском, Комаричском, Красногорском, Навлинском, Новозыбковском, Почепском, Рогнединском, Севском, Стародубском, Суражском, Унечском районах Брянской области».

2. Охранная зона особо охраняемой природной территории – памятника природы регионального значения «Урочище Зайцева Будка» («Место обитания черного аиста»), расположенного в Унечском районе Брянской области (далее – памятник природы «Урочище Зайцева Будка»), установлена в виде буферной зоны шириной 50 м на двух участках:

участок 1 площадью 7,33 га, вытянутый вдоль северо-западной границы памятника природы «Урочище Зайцева будка» от зоны с особыми условиями использования территории 32:27-6.603 «Охранная зона магистрального нефтепродуктопровода ОАО «Юго-Запад транснефтепродукт» на территории Унечского района Брянской области» до железной дороги, где преобладает полностью антропогенно измененный ландшафт и отсутствуют объекты охраны памятника природы «Урочище Зайцева Будка»;

участок 2 площадью 4,57 га, вытянутый вдоль юго-восточной границы памятника природы «Урочище Зайцева Будка» от железной дороги, где преобладает полностью антропогенно измененный ландшафт и отсутствуют объекты охраны памятника природы «Урочище Зайцева Будка», до зоны с особыми условиями использования территории 32:27-6.603 «Охранная зона магистрального нефтепродуктопровода ОАО «Юго-Запад транснефтепродукт» на территории Унечского района Брянской области».

Охранная зона памятника природы «Урочище Зайцева Будка» не устанавливается:

вдоль юго-западной границы памятника природы «Урочище Зайцева Будка» в связи с тем, что здесь проходит зона с особыми условиями использования территории «Охранная зона магистрального нефтепродукто-

провода ОАО «Юго-Запад транснефтепродукт» на территории Унечского района Брянской области»;

вдоль северо-восточной границы памятника природы «Урочище Зайцева Будка» в связи с тем, что здесь проходит железная дорога, где преобладает полностью антропогенно измененный ландшафт и отсутствуют объекты охраны памятника природы «Урочище Зайцева Будка».

Охранная зона памятника природы «Урочище Зайцева Будка» установлена для предотвращения неблагоприятных антропогенных воздействий на памятник природы «Урочище Зайцева Будка».

Местоположение характерных поворотных точек границ на местности в системе координат МСК-32, применяемой для ведения государственного кадастра недвижимости Брянского областного кадастрового округа, определено с учетом факторов, изложенных в материалах комплексного экологического обследования территории, обосновывающих необходимость создания охранной зоны памятника природы «Урочище Зайцева Будка».

3. Общая площадь охранной зоны памятника природы «Урочище Зайцева Будка» – 11,9 га.

Охранная зона памятника природы «Урочище Зайцева Будка» расположена на землях лесного фонда, в пределах кварталов 44, 47 Унечского участкового лесничества ГКУ Брянской области «Унечское лесничество» (бывшее Рассухское лесничество).

На землях лесного фонда в границах охранной зоны памятника природы «Урочище Зайцева Будка» преобладают лесные земли, в том числе покрытые лесной растительностью.

4. Описание природных особенностей охранной зоны памятника природы «Урочище Зайцева Будка».

4.1. Геологические. Территория охранной зоны памятника природы «Урочище Зайцева Будка» представляет собой практически плоский или слабоволнистый участок Восточно-Европейской равнины и по геологическому строению соответствует центральной части Восточно-Европейской платформы.

4.2. Геоморфологические. Рельеф охранной зоны памятника природы «Урочище Зайцева Будка» имеет ледниковое (моренное) происхождение. Территория охранной зоны памятника природы «Урочище Зайцева Будка» характеризуется преобладанием аккумулятивных и денудационно-аккумулятивных форм рельефа позднемосковского оледенения. Широко распространены эрозионно-аккумулятивные пойменные и болотные фации. В целом рельеф можно охарактеризовать как равнинный с незначительными понижениями. Преобладающие абсолютные высоты – 168 – 184 м.

На территории охранной зоны памятника природы «Урочище Зайцева Будка» временные водотоки и водосборы отсутствуют.

4.3. Ботанические. Растительность охранной зоны памятника природы «Урочище Зайцева Будка» представлена смешанными лесами, основными древесными породами в которых являются дуб черешчатый, вяз гладкий, береза повислая, тополь дрожащий. В подлеске встречаются черемуха

обыкновенная, калина обыкновенная, крушина ломкая. Нижний лесной ярус представлен многочисленными папоротниками, на отдельных участках распространен можжевельник обыкновенный, черника, брусника. Травянистые растения представлены пыреем ползучим, вейником тростниковым, овсяницей луговой, ландышем майским.

Специфические экологические условия природно-территориального комплекса оказывают влияние и на состав его лесных, прибрежных, а также водных растительных сообществ. Особенности ландшафтной структуры, а также наличие на территории комплекса различных природных объектов позволяют выявлять здесь разные флористические комплексы. Отмечены все группы растительности – мохообразные, сосудистые растения, лишайники и грибы.

Среди грибов массово встречается пармелия бороздчатая.

Отмечены несколько видов семейства гераниевых – герань болотная, герань луговая, герань сибирская, герань лесная. По окраинам леса много разных представителей семейства сложноцветных, в том числе тысячелистник обыкновенный, одуванчик лекарственный, дурнишник эльбский, бузина черная, седмичник европейский, энотера мелкоцветковая, купена душистая, или купена обыкновенная, копытень европейский, или копытень обыкновенный, золотарник канадский, вероника лекарственная, горец вьюнковый, кислица обыкновенная, конский каштан обыкновенный, костяника каменистая, горошек мышиный, марьянник дубравный, клевер средний, нивяник обыкновенный, пижма обыкновенная, тысячелистник обыкновенный, зверобой четырехкрылый.

Несколько реже встречаются чистотел большой, шлемник обыкновенный, недотрога обыкновенная, гравилат речной, или гравилат ручейный, гравилат городской, медуница неясная, норичник узловатый, мелколепестник щетинистый и др.

4.4. Зоологические. Фауна позвоночных животных территории охранной зоны памятника природы «Урочище Зайцева Будка» сходна с фауной памятника природы «Урочище Зайцева Будка» и соответствует фауне смешанных лесов с эрозионно-аккумулятивными пойменными и болотными фациями.

5. Объекты особой охраны. Охранная зона памятника природы «Урочище Зайцева Будка» создана для сохранения биологического разнообразия памятника природы «Урочище Зайцева Будка». В пределах охранной зоны памятника природы «Урочище Зайцева Будка» редкие и находящиеся под угрозой исчезновения объекты животного и растительного мира, в том числе занесенные в Красную книгу Российской Федерации и Красную книгу Брянской области, не выявлены.

6. Факторы негативного воздействия.

Охранная зона памятника природы «Урочище Зайцева Будка» находится в условиях умеренного антропогенного воздействия, обусловленного близостью населенного пункта – дер. Слобода-Селецкая, основными факторами которого являются:

хозяйственная деятельность населения дер. Слобода-Селецкая;  
рекреационная активность различных категорий населения.

#### 7. Угрозы негативного воздействия.

Основные угрозы, вероятность возникновения которых имеет место в границах охранной зоны памятника природы «Урочище Зайцева Будка», связаны в первую очередь с рекреационной активностью различных категорий населения. К таким угрозам относятся:

загрязнение охранной зоны памятника природы «Урочище Зайцева Будка» твердыми коммунальными отходами;

возникновение лесных и других ландшафтных (природных) пожаров.

8. Режим охраны, установленный на территории охранной зоны памятника природы «Урочище Зайцева Будка».

8.1. Основная цель установления охранной зоны памятника природы «Урочище Зайцева Будка» – предотвращение неблагоприятных антропогенных воздействий на территорию памятника природы «Стрелецкая дубрава» на прилегающих к нему земельных участках.

8.2. В охранной зоне памятника природы «Урочище Зайцева Будка» запрещается всякая деятельность, влекущая нарушение состояния и сохранности памятника природы «Урочище Зайцева Будка», в том числе запрещены:

сброс сточных и дренажных вод;

сброс и захоронение отходов производства и потребления;

сплошные рубки спелых и перестойных лесных насаждений, иные виды сплошных рубок, за исключением санитарных рубок, рубок, связанных с тушением лесных пожаров, созданием противопожарных разрывов и канав, минерализованных полос, а также рубок в целях строительства и эксплуатации линейных объектов;

захоронение ядерных материалов и радиоактивных веществ и грунта;

размещение площадок складирования удобрений, грунта, древесины, порубочных остатков;

загрязнение и засорение нефтепродуктами, ядохимикатами и другими вредными веществами;

проведение строительных, взрывных, буровых работ;

уничтожение растительности;

уничтожение мест обитания животных;

уничтожение редких и находящихся под угрозой исчезновения видов растений и животных;

промысловая охота;

промышленное рыболовство;

распашка земель вне земельных участков земель сельскохозяйственного назначения (за исключением распашки для создания противопожарных разрывов и минерализованных полос);

геологическое изучение, разведка и добыча полезных ископаемых;

предоставление земельных участков для ведения личного подсобного хозяйства, огородничества, индивидуального гаражного и индивидуального жилищного строительства;

строительство и размещение новых промышленных и сельскохозяйственных предприятий и их отдельных объектов, за исключением линейных объектов, связанных с обеспечением функционирования населенных пунктов и особо охраняемых природных территорий;

стоянка и движение механических транспортных средств вне существующих дорог;

строительство гидротехнических сооружений;

выжигание древесной, кустарниковой, луговой и прибрежно-водной растительности;

разжигание костров вне специально оборудованных мест;

причинение вреда, изъятие из природы диких животных, за исключением изъятия диких животных, инфицированных заразными болезнями, в рамках специальных эпизоотических мероприятий;

самовольное (без полученного в установленном порядке разрешения либо с нарушением условий, им предусмотренных) ведение археологических раскопок.

8.3. В охранной зоне памятника природы «Урочище Зайцева Будка» разрешаются все незапрещенные виды деятельности в соответствии с действующим законодательством и с соблюдением режима особой охраны территории охранной зоны памятника природы «Урочище Зайцева Будка», а именно:

проведение научно-исследовательских работ, сбор ботанических, зоологических коллекций;

эксплуатация, ремонт и реконструкция линейных объектов;

рекреационная деятельность без ущерба для растительного покрова в специально оборудованных для этого местах;

другие виды деятельности, не наносящие вреда природному комплексу и памятнику природы «Урочище Зайцева Будка».

8.4. Собственники, владельцы и пользователи земельных участков, прилегающих к памятнику природы «Урочище Зайцева Будка», используют их, не нарушая функционирования памятника природы «Урочище Зайцева Будка».

8.5. Создание охранной зоны памятника природы «Урочище Зайцева Будка» не предусматривает изъятие земель у собственников. Земельные участки, попадающие в его границы, обременяются в соответствии с установленным режимом особой охраны.

9. Организация охраны и использования охранной зоны памятника природы «Урочище Зайцева Будка».

9.1. В границах охранной зоны памятника природы «Урочище Зайцева Будка» хозяйственная деятельность осуществляется с соблюдением настоящего Положения и требований к предотвращению гибели объектов животного мира при осуществлении производственных процессов, а также при эксплуатации транспортных магистралей, трубопроводов и линий связи и электропередачи, утвержденных постановлением Правительства Российской

Федерации от 31 мая 2025 года № 813 в соответствии со статьей 28 Федерального закона от 24 апреля 1995 года № 52-ФЗ «О животном мире».

9.2. Региональный государственный контроль (надзор) в области охраны и использования охранной зоны памятника природы «Урочище Зайцева Будка» осуществляется департаментом природных ресурсов и экологии Брянской области.

9.3. Нарушение режима охраны охранной зоны памятника природы «Урочище Зайцева Будка» влечет ответственность в соответствии с действующим законодательством.



Утверждены  
указом Губернатора Брянской области  
от 18 февраля 2026 г. № 16

**ГРАНИЦЫ**  
охранной зоны памятника природы регионального значения  
«Урочище Зайцева Будка» («Место обитания черного аиста»),  
расположенного в Унечском районе Брянской области

Система координат МСК-32

Обозначение характерных точек границ	Координаты	
	X	Y
Участок 1		
1	445842.52	1255907.67
2	445975.28	1256632.87
3	446061.09	1257218.70
4	446075.75	1257346.90
5	446033.08	1257404.74
6	446027.41	1257357.59
7	446011.52	1257225.31
8	445925.94	1256641.00
9	445799.53	1255950.52
1	445842.52	1255907.67
Участок 2		
10	444606.93	1257145.08
11	444721.35	1257651.30
12	444814.59	1258100.65
13	444824.58	1258148.77
14	444780.52	1258165.91
15	444672.48	1257661.89
16	444565.04	1257186.54
10	444606.93	1257145.08





Утверждено  
указом Губернатора Брянской области  
от 18 февраля 2026 г. № 16

## ПОЛОЖЕНИЕ

об охранной зоне памятника природы регионального значения  
«Урочище Зарицкие» («Гнездовья серого журавля»),  
расположенного в Унечском районе Брянской области

1. Настоящее Положение разработано в соответствии с Федеральным законом от 14 марта 1995 года № 33-ФЗ «Об особо охраняемых природных территориях», Законом Брянской области от 30 декабря 2005 года № 121-З «Об особо охраняемых природных территориях Брянской области», постановлением администрации Брянской области от 16 декабря 2009 года № 1350 «Об утверждении положений и паспортов особо охраняемых природных территорий в г. Брянске, Брасовском, Брянском, Выгоничском, Дятьковском, Жуковском, Злынковском, Карачевском, Климовском, Клетнянском, Клинцовском, Комаричском, Навлинском, Почепском, Севском, Стародубском, Трубчевском, Унечском, Суземском районах Брянской области».

2. Охранная зона особо охраняемой природной территории – памятника природы регионального значения «Урочище Зарицкие» («Гнездовья серого журавля»), расположенного в Унечском районе Брянской области (далее – памятник природы «Урочище Зарицкие»), установлена в виде буферной зоны шириной 50 м по всему периметру памятника природы «Урочище Зарицкие».

Охранная зона памятника природы «Урочище Зарицкие» установлена для предотвращения неблагоприятных антропогенных воздействий на памятник природы «Урочище Зарицкие».

Местоположение характерных поворотных точек границ на местности в системе координат МСК-32, применяемой для ведения государственного кадастра недвижимости Брянского областного кадастрового округа, определено с учетом факторов, изложенных в материалах комплексного экологического обследования территории, обосновывающих необходимость создания охранной зоны памятника природы «Урочище Зарицкие».

3. Общая площадь охранной зоны памятника природы «Урочище Зарицкие» – 37,46 га.

Охранная зона памятника природы «Урочище Зарицкие» располагается на землях лесного фонда, в пределах кварталов 130, 131, 137, 139, 145, 147, 148, 149 Рассухского участкового лесничества ГКУ Брянской области «Унечское лесничество» (бывшее Рассухское лесничество) и квартала 3 Унечского участкового лесничества ГКУ Брянской области «Унечское лесничество» (бывшее Унечское лесничество).

На землях лесного фонда в границах охранной зоны памятника природы «Урочище Зарицкие» преобладают лесные земли, в том числе покрытые лесной растительностью и не покрытые лесной растительностью.

4. Описание природных особенностей охранной зоны памятника природы «Урочище Зарицкие».

4.1. Геологические. Территория охранной зоны памятника природы «Урочище Зарицкие» представляет собой практически плоский или слабо-волнистый участок Восточно-Европейской равнины и по геологическому строению соответствует центральной части Восточно-Европейской платформы.

4.2. Геоморфологические. Рельеф охранной зоны памятника природы «Урочище Зарицкие» имеет ледниковое (моренное) происхождение. Территория охранной зоны памятника природы «Урочище Зарицкие» характеризуется преобладанием аккумулятивных и денудационно-аккумулятивных форм рельефа позднемосковского оледенения.

На территории охранной зоны памятника природы «Урочище Зарицкие» временные водотоки и водосборы отсутствуют.

4.3. Ботанические. Растительность охранной зоны памятника природы «Урочище Зарицкие» представлена смешанными и хвойными лесами, основными древесными породами в которых являются ольха черная, дуб черешчатый, береза плосколистная, клен остролистный, осина, или тополь дрожащий, ель европейская и сосна обыкновенная. В подлеске встречаются черемуха обыкновенная, калина обыкновенная, бересклет бородавчатый. Нижний лесной ярус представлен многочисленными папоротниками, в том числе орляком обыкновенным, щитовником распростертым, кочедыжником женским, а также страусником обыкновенным. Среди грибов отмечены трутовики и сыроежки. В травяном покрове представлены наперстянка крупноцветковая, майник двулистный, медуница неясная, копытень, лапчатка белая, чина весенняя, марьянник дубравный, вероника лекарственная, седмичник европейский и др.

В густом кустарниковом ярусе встречается молодая древесная поросль ивы и тополя, а также малина обыкновенная, смородина черная, крушина ломкая, вереск обыкновенный, лещина обыкновенная.

Ярко на фоне другой луговой растительности выделяется василек луговой. Местами также встречаются дербенник иволистный и дудник лесной.

Увлажненные участки леса являются хорошим местом для произрастания различных видов мхов и лишайников, а также хвощей и плаунов. Среди мохообразных отмечены политрих или политрихум обыкновенный (кукушкин лен), тортула стенная, сфагнум дубравный и др. Среди лишайников нередко встречается пармелия бороздчатая.

4.4. Зоологические. Фауна позвоночных животных территории охранной зоны памятника природы «Урочище Зарицкие» сходна с фауной памятника природы «Урочище Зарицкие» и соответствует фауне смешанных и хвойных лесов с увлажненными участками леса.

5. Объекты особой охраны. Охранная зона памятника природы «Урочище Зарицкие» создана для сохранения биологического разнообразия памятника природы «Урочище Зарицкие». В пределах охранной зоны памятника природы «Урочище Зарицкие» редкие и находящиеся под угрозой исчезновения объекты животного и растительного мира, в том числе занесенные в Красную книгу Российской Федерации и Красную книгу Брянской области, не выявлены.

#### 6. Факторы негативного воздействия.

Охранная зона памятника природы «Урочище Зарицкие» находится в условиях умеренного антропогенного воздействия, обусловленного близостью населенного пункта – дер. Пучковка, основными факторами которого являются:

- хозяйственная деятельность населения дер. Пучковка;
- рекреационная активность различных категорий населения.

#### 7. Угрозы негативного воздействия.

Основные угрозы, вероятность возникновения которых имеет место в границах охранной зоны памятника природы «Урочище Зарицкие», связаны в первую очередь с рекреационной активностью различных категорий населения. К таким угрозам относятся:

- загрязнение охранной зоны памятника природы «Урочище Зарицкие» твердыми коммунальными отходами;
- возникновение лесных и других ландшафтных (природных) пожаров.

8. Режим охраны, установленный на территории охранной зоны памятника природы «Урочище Зарицкие».

8.1. Основная цель установления охранной зоны памятника природы «Урочище Зарицкие» – предотвращение неблагоприятных антропогенных воздействий на территорию памятника природы «Урочище Зарицкие» на прилегающих к нему земельных участках.

8.2. В охранной зоне памятника природы «Урочище Зарицкие» запрещается любая деятельность, влекущая нарушение состояния и сохранности памятника природы «Урочище Зарицкие», в том числе запрещены:

- сброс сточных и дренажных вод;
- сброс и захоронение отходов производства и потребления;
- сплошные рубки спелых и перестойных лесных насаждений, иные виды сплошных рубок, за исключением санитарных рубок, рубок, связанных с тушением лесных пожаров, созданием противопожарных разрывов и канав, минерализованных полос, а также рубок в целях строительства и эксплуатации линейных объектов;
- захоронение ядерных материалов и радиоактивных веществ и грунта;
- размещение площадок складирования удобрений, грунта, древесины, порубочных остатков;
- загрязнение и засорение нефтепродуктами, ядохимикатами и другими вредными веществами;
- проведение строительных, взрывных, буровых работ;
- уничтожение растительности;

- уничтожение мест обитания животных;
- уничтожение редких и находящихся под угрозой исчезновения видов растений и животных;
- промысловая охота;
- промышленное рыболовство;
- распашка земель вне земельных участков земель сельскохозяйственного назначения (за исключением распашки для создания противопожарных разрывов и минерализованных полос);
- геологическое изучение, разведка и добыча полезных ископаемых;
- предоставление земельных участков для ведения личного подсобного хозяйства, огородничества, индивидуального гаражного и индивидуального жилищного строительства;
- строительство и размещение новых промышленных и сельскохозяйственных предприятий и их отдельных объектов, за исключением линейных объектов, связанных с обеспечением функционирования населенных пунктов и особо охраняемых природных территорий;
- стоянка и движение механических транспортных средств вне существующих дорог;
- строительство гидротехнических сооружений;
- выжигание древесной, кустарниковой, луговой и прибрежно-водной растительности;
- разжигание костров вне специально оборудованных мест;
- причинение вреда, изъятие из природы диких животных, за исключением изъятия диких животных, инфицированных заразными болезнями, в рамках специальных эпизоотических мероприятий;
- самовольное (без полученного в установленном порядке разрешения либо с нарушением условий, им предусмотренных) ведение археологических раскопок.

8.3. В охранной зоне памятника природы «Урочище Зарицкие» разрешаются все незапрещенные виды деятельности в соответствии с действующим законодательством и с соблюдением режима особой охраны территории охранной зоны памятника природы «Урочище Зарицкие», а именно:

- проведение научно-исследовательских работ, сбор ботанических, зоологических коллекций;
- эксплуатация, ремонт и реконструкция линейных объектов;
- рекреационная деятельность без ущерба для растительного покрова в специально оборудованных для этого местах;
- другие виды деятельности, не наносящие вреда природному комплексу и памятнику природы «Урочище Зарицкие».

8.4. Собственники, владельцы и пользователи земельных участков, прилегающих к памятнику природы «Урочище Зарицкие», используют их, не нарушая функционирования памятника природы «Урочище Зарицкие».

8.5. Создание охранной зоны памятника природы «Урочище Зарицкие» не предусматривает изъятие земель у собственников. Земельные участки,

попадающие в его границы, обременяются в соответствии с установленным режимом особой охраны.

9. Организация охраны и использования охранной зоны памятника природы «Урочище Зарицкие».

9.1. В границах охранной зоны памятника природы «Урочище Зарицкие» хозяйственная деятельность осуществляется с соблюдением настоящего Положения и требований к предотвращению гибели объектов животного мира при осуществлении производственных процессов, а также при эксплуатации транспортных магистралей, трубопроводов и линий связи и электропередачи, утвержденных постановлением Правительства Российской Федерации от 31 мая 2025 года № 813 в соответствии со статьей 28 Федерального закона от 24 апреля 1995 года № 52-ФЗ «О животном мире».

9.2. Региональный государственный контроль (надзор) в области охраны и использования охранной зоны памятника природы «Урочище Зарицкие» осуществляется департаментом природных ресурсов и экологии Брянской области.

9.3. Нарушение режима охраны охранной зоны памятника природы «Урочище Зарицкие» влечет ответственность в соответствии с действующим законодательством.



Утверждены  
указом Губернатора Брянской области  
от 18 февраля 2026 г. № 16

**ГРАНИЦЫ**  
охранной зоны памятника природы регионального значения  
«Урочище Зарицкие» («Гнездовья серого журавля»),  
расположенного в Унечском районе Брянской области

Система координат МСК-32

Обозначение характерных точек границ	Координаты	
	X	Y
1	2	3
Внешний контур		
1	452224.09	1284712.82
2	452214.71	1284949.31
3	452203.89	1285126.19
4	452192.18	1285294.08
5	452182.29	1285507.30
6	452175.81	1285630.81
7	452169.57	1285781.06
8	451865.10	1285776.53
9	451622.66	1285768.62
10	451422.71	1285764.39
11	451278.39	1285756.59
12	451211.40	1285755.55
13	451210.82	1285826.62
14	451219.25	1285934.09
15	451219.10	1286033.32
16	451227.91	1286204.45
17	451238.27	1286423.06
18	451247.43	1286683.02
19	451151.76	1286688.71
20	451079.28	1286630.67
21	450945.93	1286537.42
22	450836.66	1286456.76
23	450778.71	1286422.55
24	450750.18	1286400.93
25	450734.45	1286388.84
26	450682.91	1286379.20


1	2	3
27	450586.03	1286363.44
28	450482.75	1286356.40
29	450400.31	1286350.43
30	450211.60	1286330.82
31	450234.52	1286115.71
32	450253.79	1285934.54
33	450257.93	1285765.89
34	450262.54	1285551.85
35	450271.56	1285240.54
36	450267.44	1284972.08
37	450267.58	1284849.01
38	450279.29	1284679.47
39	450834.78	1284694.50
40	451172.19	1284704.89
41	451659.20	1284715.28
1	452224.09	1284712.82
Внутренний контур		
42	452172.06	1284763.05
43	452164.77	1284946.79
44	452154.00	1285122.92
45	452142.26	1285291.18
46	452132.35	1285504.83
47	452125.86	1285628.46
48	452121.63	1285730.34
49	451866.29	1285726.54
50	451624.00	1285718.64
51	451424.59	1285714.42
52	451280.13	1285706.61
53	451161.81	1285704.78
54	451160.80	1285828.38
55	451169.25	1285936.01
56	451169.10	1286034.57
57	451177.97	1286206.92
58	451188.31	1286425.12
59	451195.74	1286636.01
60	451168.00	1286637.66
61	451109.27	1286590.63
62	450975.11	1286496.81
63	450864.29	1286415.01
64	450806.61	1286380.96
65	450780.51	1286361.18
66	450755.42	1286341.90

1	2	3
67	450691.53	1286329.94
68	450591.76	1286313.71
69	450486.25	1286306.52
70	450404.70	1286300.62
71	450266.63	1286286.27
72	450284.24	1286121.01
73	450303.72	1285937.80
74	450307.92	1285767.04
75	450312.52	1285553.11
76	450321.57	1285240.88
77	450317.44	1284971.73
78	450317.58	1284850.76
79	450325.87	1284730.75
80	450833.33	1284744.48
81	451170.89	1284754.87
82	451658.78	1284765.28
42	452172.06	1284763.05








Приложение  
к границам охранной зоны памятника природы  
регионального значения «Урочище Зарицкие»  
(«Гнездовья серого журавля»), расположенного  
в Унечском районе Брянской области

КАРТА-СХЕМА  
охранной зоны особо охраняемой природной территории – памятника  
природы регионального значения «Урочище Зарицкие»  
(«Гнездовья серого журавля»)



Масштаб 1:10000

<i>Используемые условные обозначения:</i>	
	территория памятника природы регионального значения "Урочище Зарицкие"
	охранная зона памятника природы регионального значения "Урочище Зарицкие"
	границы земельных участков
	водные объекты
	поворотные точки границы



Утверждено  
указом Губернатора Брянской области  
от 18 февраля 2026 г. № 16

## ПОЛОЖЕНИЕ

об охранной зоне памятника природы регионального значения  
«Урочище Маврино» («Место обитания черного аиста»),  
расположенного в Унечском районе Брянской области

1. Настоящее Положение разработано в соответствии с Федеральным законом от 14 марта 1995 года № 33-ФЗ «Об особо охраняемых природных территориях», Законом Брянской области от 30 декабря 2005 года № 121-З «Об особо охраняемых природных территориях Брянской области», постановлением администрации Брянской области от 28 июля 2010 года № 755 «Об утверждении положений и паспортов особо охраняемых природных территорий в Брянском, Гордеевском, Дятьковском, Злынковском, Карачевском, Климовском, Клинцовском, Комаричском, Красногорском, Навлинском, Новозыбковском, Почепском, Рогнединском, Севском, Стародубском, Суражском, Унечском районах Брянской области».

2. Охранная зона особо охраняемой природной территории – памятника природы регионального значения «Урочище Маврино» («Место обитания черного аиста»), расположенного в Унечском районе Брянской области (далее – памятник природы «Урочище Маврино»), установлена в виде буферной зоны шириной 50 м вдоль границ памятника природы «Урочище Маврино» на двух участках:

участок 1 площадью 16,16 га, проходящий вдоль западной и части северо-западной границы памятника природы «Урочище Маврино» от пересечения с границей государственного природного заказника регионального значения «Клинцовский» до пересечения с земельным участком с кадастровым номером 32:27:0000000:1078;

участок 2 площадью 36,43 га, проходящий вдоль части северо-западной, северо-восточной, восточной и юго-восточной границ памятника природы «Урочище Маврино» от пересечения с земельным участком с кадастровым номером 32:27:0000000:1078 до пересечения с границей государственного природного заказника регионального значения «Клинцовский».

Охранная зона памятника природы «Урочище Маврино» не устанавливается:

вдоль части северо-западной границы памятника природы «Урочище Маврино», где памятник природы «Урочище Маврино» граничит с землями сельскохозяйственного назначения, находящимися в частной собственности;

вдоль юго-западной границы, где граница памятника природы «Урочище Маврино» совпадает с границей государственного природного заказника регионального значения «Клинцовский».

Охранная зона памятника природы «Урочище Маврино» установлена для предотвращения неблагоприятных антропогенных воздействий на памятник природы «Урочище Маврино».

Местоположение характерных поворотных точек границ на местности в системе координат МСК-32, применяемой для ведения государственного кадастра недвижимости Брянского областного кадастрового округа, определено с учетом факторов, изложенных в материалах комплексного экологического обследования территории, обосновывающих необходимость создания охранной зоны памятника природы «Урочище Маврино».

3. Общая площадь охранной зоны памятника природы «Урочище Маврино» – 52,59 га.

Большая часть охранной зоны памятника природы «Урочище Маврино» располагается на землях лесного фонда, в пределах кварталов 1, 2, 3, 6, 12, 17 Унечского участкового лесничества ГКУ Брянской области «Унечское лесничество» (бывшее Рассухское лесничество).

На землях лесного фонда в границах охранной зоны памятника природы «Урочище Маврино» преобладают лесные земли, в том числе покрытые лесной растительностью и не покрытые лесной растительностью.

4. Описание природных особенностей охранной зоны памятника природы «Урочище Маврино».

4.1. Геологические. Территория охранной зоны памятника природы «Урочище Маврино» представляет собой практически плоский или слабо-волнистый участок Восточно-Европейской равнины и по геологическому строению соответствует центральной части Восточно-Европейской платформы.

4.2. Геоморфологические. Рельеф охранной зоны памятника природы «Урочище Маврино» имеет ледниковое (моренное) происхождение. Территория охранной зоны памятника природы «Урочище Маврино» характеризуется преобладанием аккумулятивных и денудационно-аккумулятивных форм рельефа позднемосковского оледенения.

На территории охранной зоны памятника природы «Урочище Маврино» временные водотоки и водосборы отсутствуют.

4.3. Ботанические. Растительность охранной зоны памятника природы «Урочище Маврино» представлена растительностью хвойных лесов. Хвойные представлены главным образом сосной обыкновенной. Травяные сообщества образуют тысячелистник обыкновенный, одуванчик лекарственный. Встречаются также лопух большой, мелкопестник щетинистый, подмаренник белый, полынь горькая, пустырник обыкновенный, репешок обыкновенный.

На отдельных участках встречаются крапива двудомная, полынь обыкновенная, купена душистая, или купена обыкновенная, копытень европейский, или копытень обыкновенный, недотрога обыкновенная, недотрога мелкоцветковая, гравилат крупнолистный, гравилат речной, или гравилат ручейный, вербейник обыкновенный и др.

4.4. Зоологические. Фауна позвоночных животных территории охранной зоны памятника природы «Урочище Маврино» сходна с фауной памятника природы «Урочище Маврино» и соответствует фауне хвойных лесов.

5. Объекты особой охраны. Охранная зона памятника природы «Урочище Маврино» создана для сохранения биологического разнообразия памятника природы «Урочище Маврино». В пределах охранной зоны памятника природы «Урочище Маврино» редкие и находящиеся под угрозой исчезновения объекты животного и растительного мира, в том числе занесенные в Красную книгу Российской Федерации и Красную книгу Брянской области, не выявлены.

#### 6. Факторы негативного воздействия.

Охранная зона памятника природы «Урочище Маврино» находится в условиях умеренного антропогенного воздействия, обусловленного близостью населенного пункта – дер. Добрик, основными факторами которого являются:

- хозяйственная деятельность населения дер. Добрик;
- рекреационная активность различных категорий населения.

#### 7. Угрозы негативного воздействия.

Основные угрозы, вероятность возникновения которых имеет место в границах охранной зоны памятника природы «Урочище Маврино», связаны в первую очередь с рекреационной активностью различных категорий населения. К таким угрозам относятся:

- загрязнение охранной зоны памятника природы «Урочище Маврино» твердыми коммунальными отходами;

- возникновение лесных и других ландшафтных (природных) пожаров.

8. Режим охраны, установленный на территории охранной зоны памятника природы «Урочище Маврино».

8.1. Основная цель установления охранной зоны памятника природы «Урочище Маврино» – предотвращение неблагоприятных антропогенных воздействий на территорию памятника природы «Урочище Маврино» на прилегающих к нему земельных участках.

8.2. В охранной зоне памятника природы «Урочище Маврино» запрещается любая деятельность, влекущая нарушение состояния и сохранности памятника природы «Урочище Маврино», в том числе запрещены:

- сброс сточных и дренажных вод;

- сброс и захоронение отходов производства и потребления;

- сплошные рубки спелых и перестойных лесных насаждений, иные виды сплошных рубок, за исключением санитарных рубок, рубок, связанных с тушением лесных пожаров, созданием противопожарных разрывов и канав, минерализованных полос, а также рубок в целях строительства и эксплуатации линейных объектов;

- захоронение ядерных материалов и радиоактивных веществ и грунта;

- размещение площадок складирования удобрений, грунта, древесины, порубочных остатков;

загрязнение и засорение нефтепродуктами, ядохимикатами и другими вредными веществами;

проведение строительных, взрывных, буровых работ;

уничтожение растительности;

уничтожение мест обитания животных;

уничтожение редких и находящихся под угрозой исчезновения видов растений и животных;

промысловая охота;

промышленное рыболовство;

распашка земель вне земельных участков земель сельскохозяйственного назначения (за исключением распашки для создания противопожарных разрывов и минерализованных полос);

геологическое изучение, разведка и добыча полезных ископаемых;

предоставление земельных участков для ведения личного подсобного хозяйства, огородничества, индивидуального гаражного и индивидуального жилищного строительства;

строительство и размещение новых промышленных и сельскохозяйственных предприятий и их отдельных объектов, за исключением линейных объектов, связанных с обеспечением функционирования населенных пунктов и особо охраняемых природных территорий;

стоянка и движение механических транспортных средств вне существующих дорог;

строительство гидротехнических сооружений;

выжигание древесной, кустарниковой, луговой и прибрежно-водной растительности;

разжигание костров вне специально оборудованных мест;

причинение вреда, изъятие из природы диких животных, за исключением изъятия диких животных, инфицированных заразными болезнями, в рамках специальных эпизоотических мероприятий;

самовольное (без полученного в установленном порядке разрешения либо с нарушением условий, им предусмотренных) ведение археологических раскопок.

8.3. В охранной зоне памятника природы «Урочище Маврино» разрешаются все незапрещенные виды деятельности в соответствии с действующим законодательством и с соблюдением режима особой охраны территории охранной зоны памятника природы «Урочище Маврино», а именно:

проведение научно-исследовательских работ, сбор ботанических, зоологических коллекций;

эксплуатация, ремонт и реконструкция линейных объектов;

рекреационная деятельность без ущерба для растительного покрова в специально оборудованных для этого местах;

другие виды деятельности, не наносящие вреда природному комплексу и памятнику природы «Урочище Маврино».

8.4. Собственники, владельцы и пользователи земельных участков, прилегающих к памятнику природы «Урочище Маврино», используют их, не нарушая функционирования памятника природы «Урочище Маврино».

8.5. Создание охранной зоны памятника природы «Урочище Маврино» не предусматривает изъятие земель у собственников. Земельные участки, попадающие в его границы, обременяются в соответствии с установленным режимом особой охраны.

9. Организация охраны и использования охранной зоны памятника природы «Урочище Маврино».

9.1. В границах охранной зоны памятника природы «Урочище Маврино» хозяйственная деятельность осуществляется с соблюдением настоящего Положения и требований к предотвращению гибели объектов животного мира при осуществлении производственных процессов, а также при эксплуатации транспортных магистралей, трубопроводов и линий связи и электропередачи, утвержденных постановлением Правительства Российской Федерации от 31 мая 2025 года № 813 в соответствии со статьей 28 Федерального закона от 24 апреля 1995 года № 52-ФЗ «О животном мире».

9.2. Региональный государственный контроль (надзор) в области охраны и использования охранной зоны памятника природы «Урочище Маврино» осуществляется департаментом природных ресурсов и экологии Брянской области.

9.3. Нарушение режима охраны охранной зоны памятника природы «Урочище Маврино» влечет ответственность в соответствии с действующим законодательством.



Утверждены  
указом Губернатора Брянской области  
от 18 февраля 2026 г. № 16

**ГРАНИЦЫ**  
охранной зоны памятника природы регионального значения  
«Урочище Маврино» («Место обитания черного аиста»),  
расположенного в Унечском районе Брянской области

Система координат МСК-32

Обозначение поворотных точек границ	Координаты	
	X	Y
1	2	3
Участок 1		
1	446398.63	1248469.48
2	446396.41	1248651.23
3	446400.80	1248745.56
4	446404.75	1248827.36
5	446408.29	1248911.12
6	446420.93	1249021.31
7	446381.54	1249126.21
8	446306.89	1249290.97
9	446325.57	1249325.26
10	446333.22	1249334.88
11	446562.07	1249198.71
12	446650.06	1249380.66
13	446716.61	1249499.90
14	446838.09	1249594.05
15	446962.82	1249692.52
16	446905.18	1249710.72
17	446807.28	1249633.43
18	446677.92	1249533.17
19	446605.69	1249403.75
20	446540.79	1249269.55
21	446321.26	1249400.18
22	446283.74	1249352.98
23	446251.07	1249293.02
24	446335.31	1249107.08
25	446369.88	1249015.02
26	446358.41	1248915.03

1	2	3
27	446354.80	1248829.62
28	446350.86	1248747.93
29	446346.40	1248652.09
30	446347.66	1248548.51
31	446281.63	1248579.39
32	446214.43	1248598.14
33	446126.10	1248618.62
34	446057.22	1248652.63
35	445990.37	1248671.42
36	445895.22	1248716.37
37	445779.93	1248767.02
38	445724.21	1248795.51
39	445579.25	1248862.15
40	445485.82	1248884.32
41	445353.46	1248859.51
42	445199.15	1248821.42
43	445129.40	1248874.91
44	445067.00	1248906.66
45	445019.55	1248926.61
46	445031.40	1248866.88
47	445045.95	1248861.27
48	445102.62	1248832.43
49	445187.80	1248767.12
50	445364.07	1248810.63
51	445484.60	1248833.22
52	445562.88	1248814.65
53	445702.38	1248750.52
54	445758.47	1248721.83
55	445874.48	1248670.87
56	445972.80	1248624.42
57	446039.23	1248605.75
58	446109.16	1248571.22
59	446202.06	1248549.68
60	446264.20	1248532.34
1	446398.63	1248469.48
Участок 2		
61	447969.43	1251197.77
62	447918.82	1251311.39
63	447897.01	1251363.64
64	447843.39	1251488.18
65	447787.90	1251612.61
66	447733.92	1251740.70

1	2	3
67	447616.80	1252005.64
68	447556.51	1252137.30
69	447500.03	1252268.20
70	447464.48	1252350.98
71	447427.97	1252434.94
72	447394.69	1252514.69
73	447356.67	1252624.11
74	447266.58	1252632.74
75	447202.95	1252639.88
76	447143.88	1252638.74
77	447074.93	1252639.34
78	447034.97	1252596.31
79	447017.68	1252575.29
80	446997.21	1252545.64
81	446975.61	1252502.45
82	446965.86	1252470.26
83	446958.25	1252446.46
84	446941.41	1252434.95
85	446909.00	1252404.03
86	446885.40	1252373.23
87	446854.15	1252345.47
88	446828.40	1252313.57
89	446810.98	1252279.58
90	446803.01	1252264.86
91	446784.50	1252238.27
92	446754.51	1252187.99
93	446726.46	1252139.49
94	446707.92	1252101.64
95	446687.19	1252069.05
96	446630.18	1251987.69
97	446584.77	1251944.56
98	446560.32	1251908.59
99	446541.00	1251878.70
100	446493.17	1251824.92
101	446449.37	1251757.35
102	446375.71	1251643.80
103	446317.01	1251495.62
104	446275.34	1251402.63
105	446240.46	1251346.46
106	446184.66	1251232.51
107	446256.07	1251179.96
108	446268.68	1251173.49

1	2	3
109	446281.33	1251162.37
110	446318.61	1251133.53
111	446337.92	1251115.07
112	446348.35	1251096.27
113	446399.06	1251036.82
114	446455.37	1250984.59
115	446497.10	1250913.03
116	446532.46	1250851.93
117	446541.17	1250834.75
118	446529.61	1250827.69
119	446465.96	1250790.55
120	446407.07	1250762.74
121	446295.29	1250761.23
122	446275.07	1250803.48
123	446259.33	1250829.87
124	446217.14	1250910.55
125	446172.51	1251006.64
126	445952.36	1250999.92
127	445807.06	1250894.46
128	445674.63	1250791.91
129	445511.03	1250657.49
130	445464.39	1250576.88
131	445375.18	1250413.91
132	445492.49	1250174.41
133	445419.22	1250021.49
134	445393.48	1249861.04
135	445388.97	1249755.41
136	445306.39	1249726.60
137	445231.34	1249691.05
138	445219.79	1249700.60
139	445170.17	1249748.69
140	445021.92	1249669.43
141	444863.61	1249623.34
142	444874.69	1249574.49
143	445040.90	1249622.88
144	445161.57	1249687.40
145	445186.41	1249663.33
146	445223.99	1249632.24
147	445325.38	1249680.27
148	445437.48	1249719.38
149	445443.31	1249856.00
150	445467.44	1250006.42

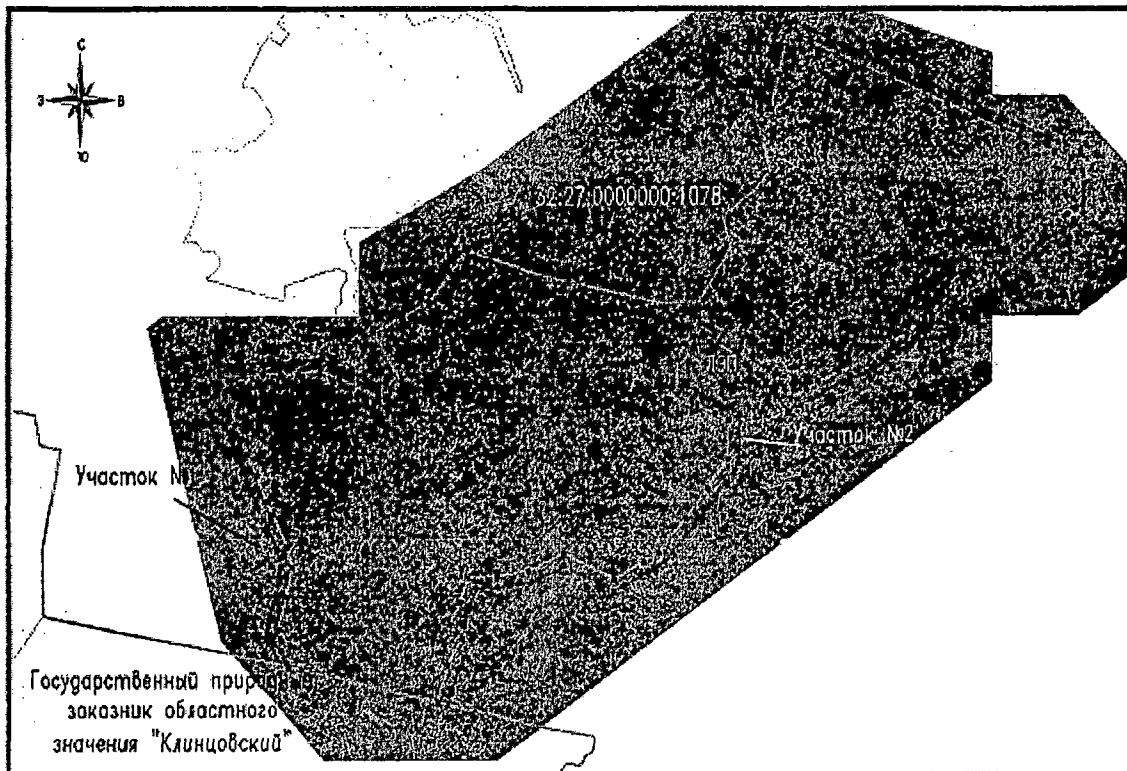
1	2	3
151	445548.05	1250174.65
152	445431.48	1250412.63
153	445507.97	1250552.35
154	445549.77	1250624.61
155	445705.81	1250752.82
156	445837.06	1250854.45
157	445969.27	1250950.41
158	446141.06	1250955.66
159	446172.29	1250888.42
160	446215.67	1250805.46
161	446230.96	1250779.83
162	446263.99	1250710.80
163	446418.60	1250712.89
164	446489.28	1250746.27
165	446555.24	1250784.76
166	446606.65	1250816.16
167	446576.43	1250875.77
168	446540.33	1250938.15
169	446494.82	1251016.19
170	446435.21	1251071.49
171	446389.64	1251124.91
172	446377.96	1251145.96
173	446351.27	1251171.48
174	446313.16	1251200.96
175	446297.04	1251215.13
176	446282.48	1251222.61
177	446247.93	1251248.03
178	446284.26	1251322.22
179	446319.59	1251379.11
180	446363.09	1251476.18
181	446420.36	1251620.76
182	446491.32	1251730.15
183	446533.06	1251794.53
184	446580.91	1251848.34
185	446602.00	1251880.96
186	446623.10	1251912.01
187	446668.25	1251954.89
188	446728.78	1252041.27
189	446751.60	1252077.15
190	446770.61	1252115.95
191	446797.62	1252162.67
192	446826.54	1252211.14

1	2	3
193	446845.65	1252238.59
194	446855.22	1252256.27
195	446870.55	1252286.18
196	446890.45	1252310.84
197	446922.18	1252339.02
198	446946.33	1252370.54
199	446972.97	1252395.96
200	447000.65	1252414.86
201	447013.60	1252455.40
202	447022.23	1252483.88
203	447040.36	1252520.13
204	447057.63	1252545.15
205	447072.63	1252563.38
206	447096.56	1252589.15
207	447144.15	1252588.74
208	447200.63	1252589.83
209	447261.41	1252583.01
210	447319.97	1252577.40
211	447347.96	1252496.84
212	447381.97	1252415.34
213	447418.58	1252331.14
214	447454.11	1252248.43
215	447510.82	1252116.99
216	447571.20	1251985.12
217	447688.01	1251720.88
218	447742.02	1251592.72
219	447797.59	1251468.11
220	447850.98	1251344.12
221	447872.91	1251291.58
222	447898.81	1251233.44
223	447704.75	1251190.77
224	447546.28	1251156.62
225	447532.55	1251104.35
226	447542.30	1251104.61
227	447715.39	1251141.91
61	447969.43	1251197.77



Приложение  
к границам охранной зоны памятника природы  
регионального значения «Урочище Маврино»  
(«Место обитания черного аиста»), расположенного  
в Унечском районе Брянской области

КАРТА-СХЕМА  
охранной зоны особо охраняемой природной территории – памятника  
природы регионального значения «Урочище Маврино»  
(«Место обитания черного аиста»)



Масштаб 1 : 16000

**Используемые условные обозначения:**

	территория памятника природы регионального значения «Урочище Маврино» («Место обитания черного аиста»).
	охранная зона памятника природы регионального значения «Урочище Маврино» («Место обитания черного аиста»).
	границы земельных участков
	водные объекты
	поворотные точки границы

