



БЕЛГОРОДСКАЯ ОБЛАСТЬ

УПРАВЛЕНИЕ ГОСУДАРСТВЕННОЙ ОХРАНЫ ОБЪЕКТОВ
КУЛЬТУРНОГО НАСЛЕДИЯ БЕЛГОРОДСКОЙ ОБЛАСТИ

ПРИКАЗ

Белгород



АДМИНИСТРАЦИЯ ГУБЕРНАТОРА
БЕЛГОРОДСКОЙ ОБЛАСТИ

ЗАРЕГИСТРИРОВАНО

Регистрационный № 236

от « 27 » апреля 2016 г.

« 27 » апреля 2016 г.

№ 30-24/102

Об утверждении границ территории объекта культурного наследия
федерального значения «Советское селище-16»

В соответствии со статьями 3.1 и 5.1 Федерального закона от 25 июня 2002 года № 73-ФЗ «Об объектах культурного наследия (памятниках истории и культуры) народов Российской Федерации», подпунктом 2.1.4 Положения об управлении государственной охраны объектов культурного наследия Белгородской области, утвержденного постановлением Правительства Белгородской области от 14 декабря 2015 года № 453-пп, **п р и к а з ы в а ю:**

1. Утвердить границы территории объекта культурного наследия федерального значения «Советское селище-16» (Белгородская область, Алексеевский муниципальный округ, в 1,15 км к юго-востоку от автомобильного моста через р. Чёрная Калитва у с. Советское), включенного в единый государственный реестр объектов культурного наследия (памятников истории и культуры) народов Российской Федерации (далее – Реестр) в соответствии с решением малого Совета Белгородского областного Совета народных депутатов от 28 ноября 1992 года № 135 «Об утверждении дополнительного списка охраняемых памятников истории и культуры» (регистрационный номер в Реестре – 311740999290006), согласно приложению к настоящему приказу.

2. Особый режим использования земельного участка, в границах которого расположен объект культурного наследия федерального значения «Советское селище-16», установлен статьей 5.1. Федерального закона от 25 июня 2002 года № 73-ФЗ «Об объектах культурного наследия (памятниках истории и культуры) народов Российской Федерации».

3. Консультанту отдела археологии управления государственной охраны объектов культурного наследия Белгородской области (Малеев А.П.) обеспечить:

- направление копии настоящего приказа администрации Алексеевского муниципального округа для учета границ территории объекта культурного наследия в документах территориального планирования, правилах землепользования и застройки, документации по планировке территории;

- размещение настоящего приказа в федеральной государственной информационной системе территориального планирования;

- внесение сведений о границах территории объекта культурного наследия, указанного в пункте 1 настоящего приказа, в установленном порядке в единый государственный реестр объектов культурного наследия (памятников истории и культуры) народов Российской Федерации;

- направление настоящего приказа на опубликование в сетевом издании «Вестник нормативных правовых актов Белгородской области» (zakonbelregion.ru) и на «Официальном интернет-портале правовой информации» (www.pravo.gov.ru);

- размещение настоящего приказа на официальном сайте управления государственной охраны объектов культурного наследия области в информационно-телекоммуникационной сети Интернет (www.okn31.ru).

4. Контроль за исполнением настоящего приказа возложить на начальника отдела археологии управления государственной охраны объектов культурного наследия Белгородской области (Лошаков К.А.).

**Начальник управления государственной
охраны объектов культурного наследия
Белгородской области**

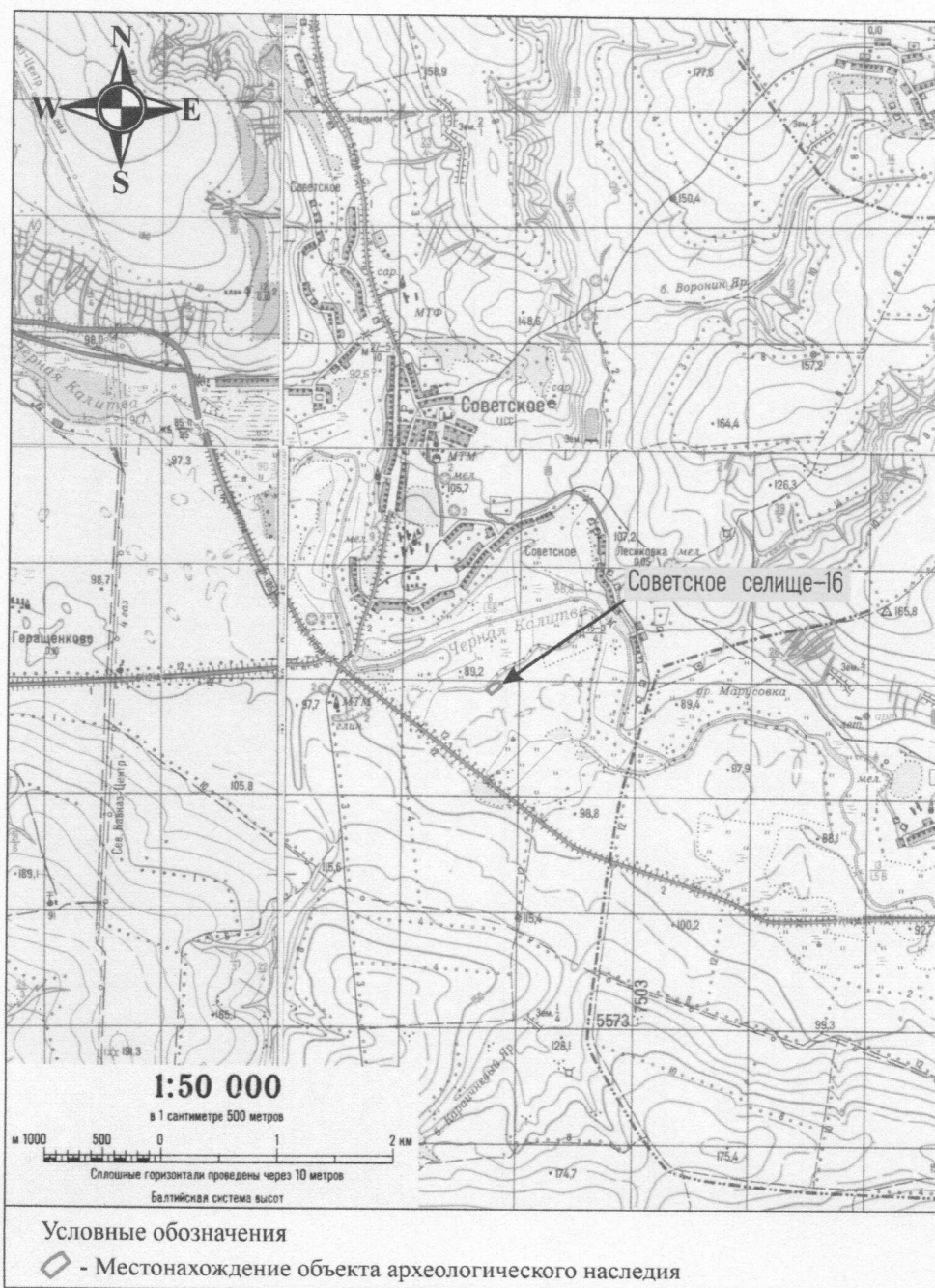


А.С. Чернявский

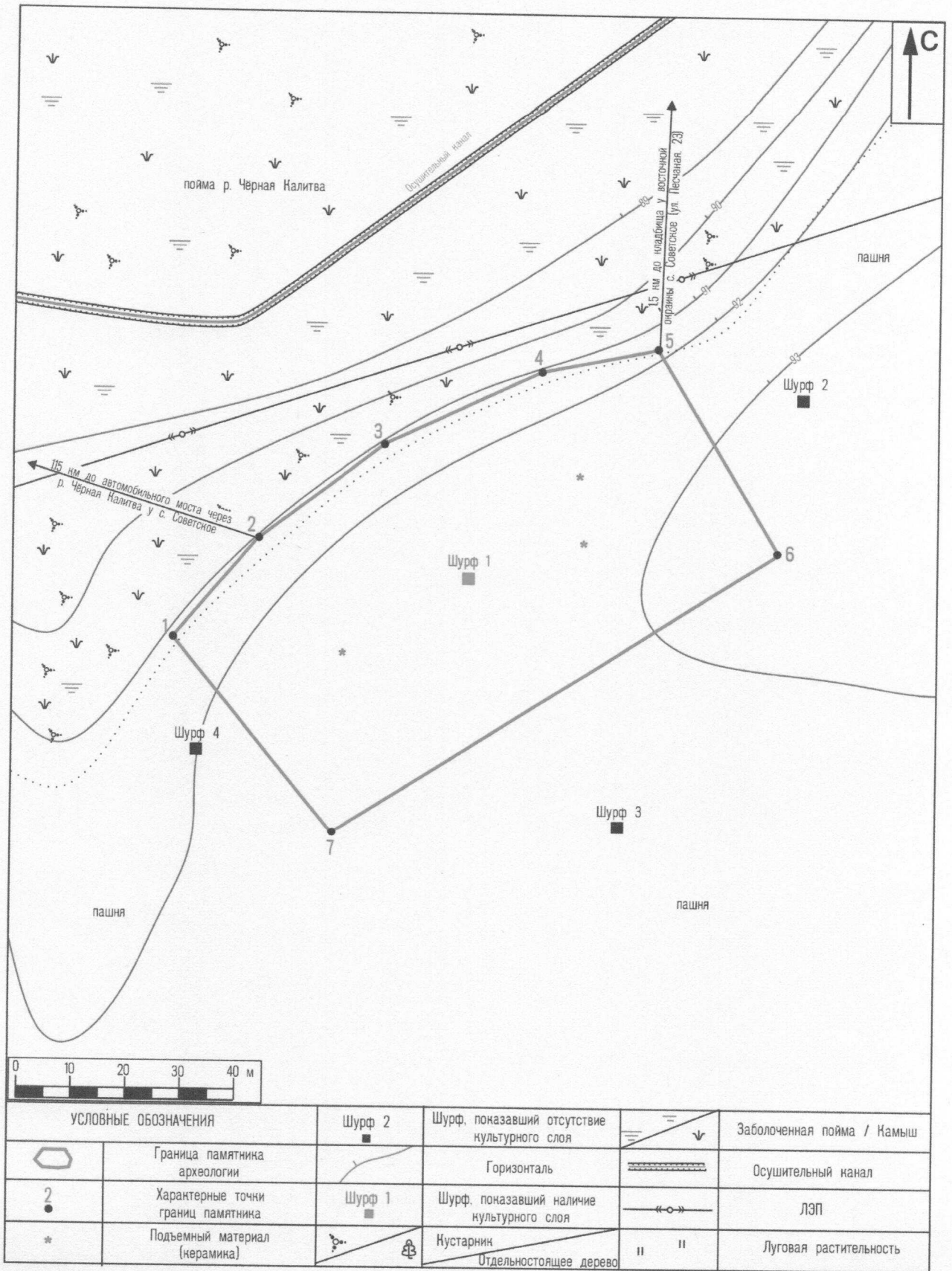
Приложение
к приказу управления государственной
охраны объектов культурного наследия
Белгородской области
 от «27» апреля 2026 г.
 № 30-24/102

Границы территории объекта культурного наследия федерального значения
«Советское селище-16» (Белгородская область, Алексеевский муниципальный
округ, в 1,15 км к юго-востоку от автомобильного моста через
р. Чёрная Калитва у с. Советское)

1.1. Ситуационный план границ территории объекта культурного наследия федерального значения «Советское селище-16»



1.2. Схема границ территории объекта культурного наследия федерального значения «Советское селище-16»




1.3. Сведения о частях границ объекта культурного наследия федерального значения «Советское селище-16»

| Обозначение части границ | | Описание прохождения части границ |
|--------------------------|----------|--|
| от точки | до точки | |
| 1 | 2 | в северо-восточном направлении (азимут 40° 42') на протяжении 24.4 м |
| 2 | 3 | в северо-восточном направлении (азимут 52° 08') на протяжении 30.08 м |
| 3 | 4 | в северо-восточном направлении (азимут 65° 39') на протяжении 30.3 м |
| 4 | 5 | в востоко-северо-восточном направлении (азимут 76° 57') на протяжении 22.22 м |
| 5 | 6 | в юго-восточном направлении (азимут 148° 33') на протяжении 43.91 м |
| 6 | 7 | в юго-западном направлении (азимут 237° 07') на протяжении 97.81 м |
| 7 | 1 | в северо-западном направлении (азимут 320° 33') на протяжении 46.72 м |

1.4. Координаты поворотных точек границ территории объекта культурного наследия федерального значения «Советское селище-16»

| Обозначение (номер) характерной точки | Координаты характерных точек во Всемирной геодезической системе координат (WGS-84) | | Координаты характерных точек в местной системе координат (МСК-31) | |
|---------------------------------------|--|-------------------|---|-------------|
| | Северной широты | Восточной долготы | X | Y |
| 1 | 50.31432160 | 39.02160151 | 363149.054 | 2288453.801 |
| 2 | 50.31448688 | 39.02182682 | 363167.555 | 2288469.716 |
| 3 | 50.31465131 | 39.02216209 | 363186.018 | 2288493.464 |
| 4 | 50.31476178 | 39.02255101 | 363198.506 | 2288521.076 |
| 5 | 50.31480546 | 39.02285544 | 363203.522 | 2288542.724 |
| 6 | 50.31446718 | 39.02317328 | 363166.058 | 2288565.635 |
| 7 | 50.31399531 | 39.02201457 | 363112.972 | 2288483.484 |
| 1 | 50.31432160 | 39.02160151 | 363149.054 | 2288453.801 |

Начальник управления государственной
охраны объектов культурного наследия
Белгородской области



А.С. Чернявский