



БЕЛГОРОДСКАЯ ОБЛАСТЬ
УПРАВЛЕНИЕ ГОСУДАРСТВЕННОЙ ОХРАНЫ ОБЪЕКТОВ
КУЛЬТУРНОГО НАСЛЕДИЯ БЕЛГОРОДСКОЙ ОБЛАСТИ

П Р И К А З

Белгород



АДМИНИСТРАЦИЯ ГУБЕРНАТОРА
БЕЛГОРОДСКОЙ ОБЛАСТИ

ЗАРЕГИСТРИРОВАНО

Регистрационный № 235

от « 24 » апреля 20 26

« 24 » апреля 20 26 г.

№ 30-24/101

**Об утверждении границ территории объекта культурного наследия
федерального значения «Советское селище-17»**

В соответствии со статьями 3.1 и 5.1 Федерального закона от 25 июня 2002 года № 73-ФЗ «Об объектах культурного наследия (памятниках истории и культуры) народов Российской Федерации», подпунктом 2.1.4 Положения об управлении государственной охраны объектов культурного наследия Белгородской области, утвержденного постановлением Правительства Белгородской области от 14 декабря 2015 года № 453-пп, **п р и к а з ы в а ю:**

1. Утвердить границы территории объекта культурного наследия федерального значения «Советское селище-17» (Белгородская область, Алексеевский муниципальный округ, в 1,3 км к юго-востоку от автомобильного моста через р. Чёрная Калитва), включенного в единый государственный реестр объектов культурного наследия (памятников истории и культуры) народов Российской Федерации (далее – Реестр) в соответствии с решением малого Совета Белгородского областного Совета народных депутатов от 28 ноября 1992 года № 135 «Об утверждении дополнительного списка охраняемых памятников истории и культуры» (регистрационный номер в Реестре – 311740999300006), согласно приложению к настоящему приказу.

2. Особый режим использования земельного участка, в границах которого расположен объект культурного наследия федерального значения «Советское селище-17», установлен статьей 5.1. Федерального закона от 25 июня 2002 года № 73-ФЗ «Об объектах культурного наследия (памятниках истории и культуры) народов Российской Федерации».

3. Консультанту отдела археологии управления государственной охраны объектов культурного наследия Белгородской области (Малеев А.П.) обеспечить:

- направление копии настоящего приказа администрации Алексеевского муниципального округа для учета границ территории объекта культурного наследия в документах территориального планирования, правилах землепользования и застройки, документации по планировке территории;

- размещение настоящего приказа в федеральной государственной информационной системе территориального планирования;


- внесение сведений о границах территории объекта культурного наследия, указанного в пункте 1 настоящего приказа, в установленном порядке в единый государственный реестр объектов культурного наследия (памятников истории и культуры) народов Российской Федерации;

- направление настоящего приказа на опубликование в сетевом издании «Вестник нормативных правовых актов Белгородской области» (zakonbelregion.ru) и на «Официальном интернет-портале правовой информации» (www.pravo.gov.ru);

- размещение настоящего приказа на официальном сайте управления государственной охраны объектов культурного наследия области в информационно-телекоммуникационной сети Интернет (www.okn31.ru).

4. Контроль за исполнением настоящего приказа возложить на начальника отдела археологии управления государственной охраны объектов культурного наследия Белгородской области (Лошаков К.А.).

**Начальник управления государственной
охраны объектов культурного наследия
Белгородской области**

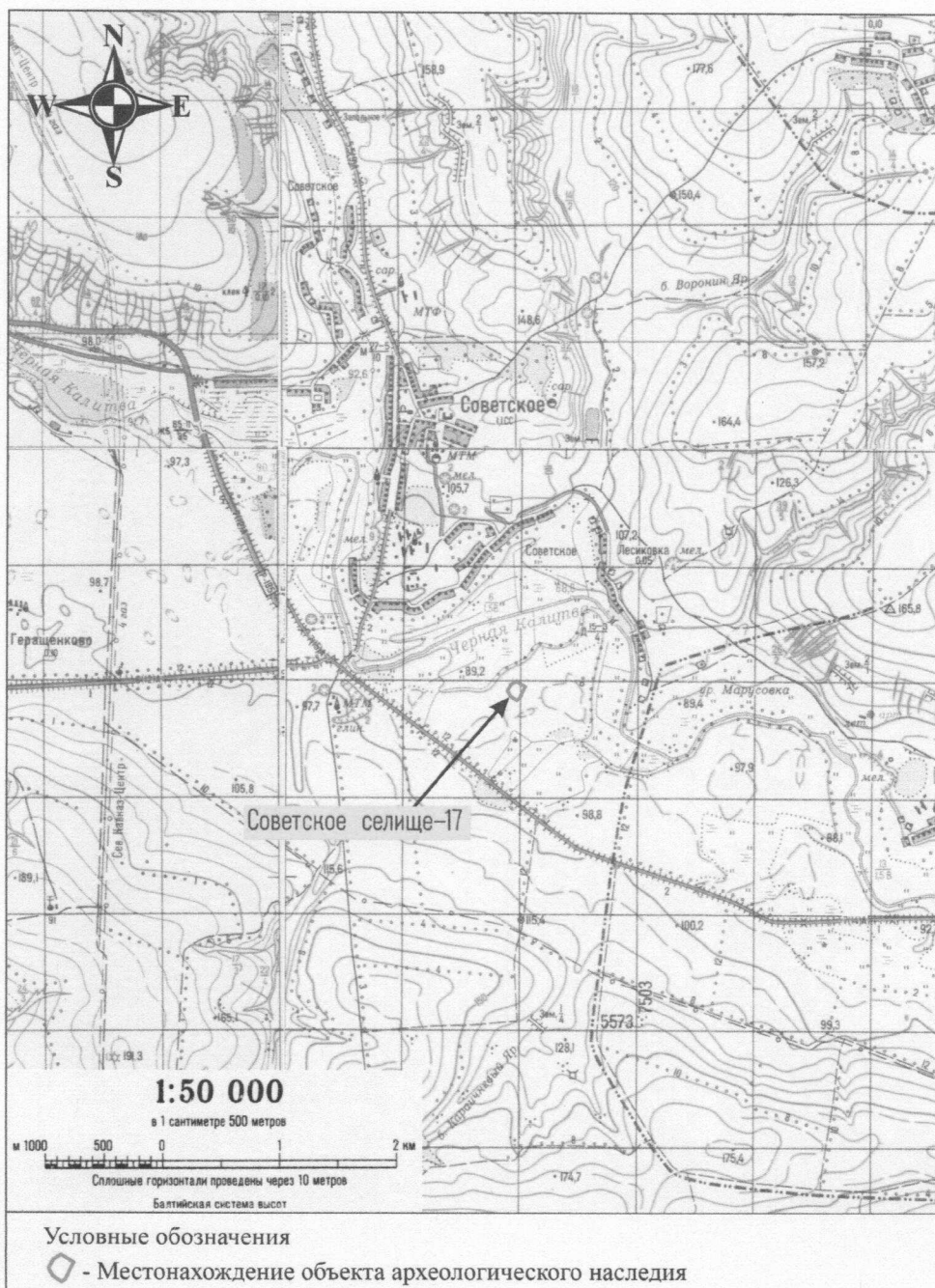


А.С. Чернявский

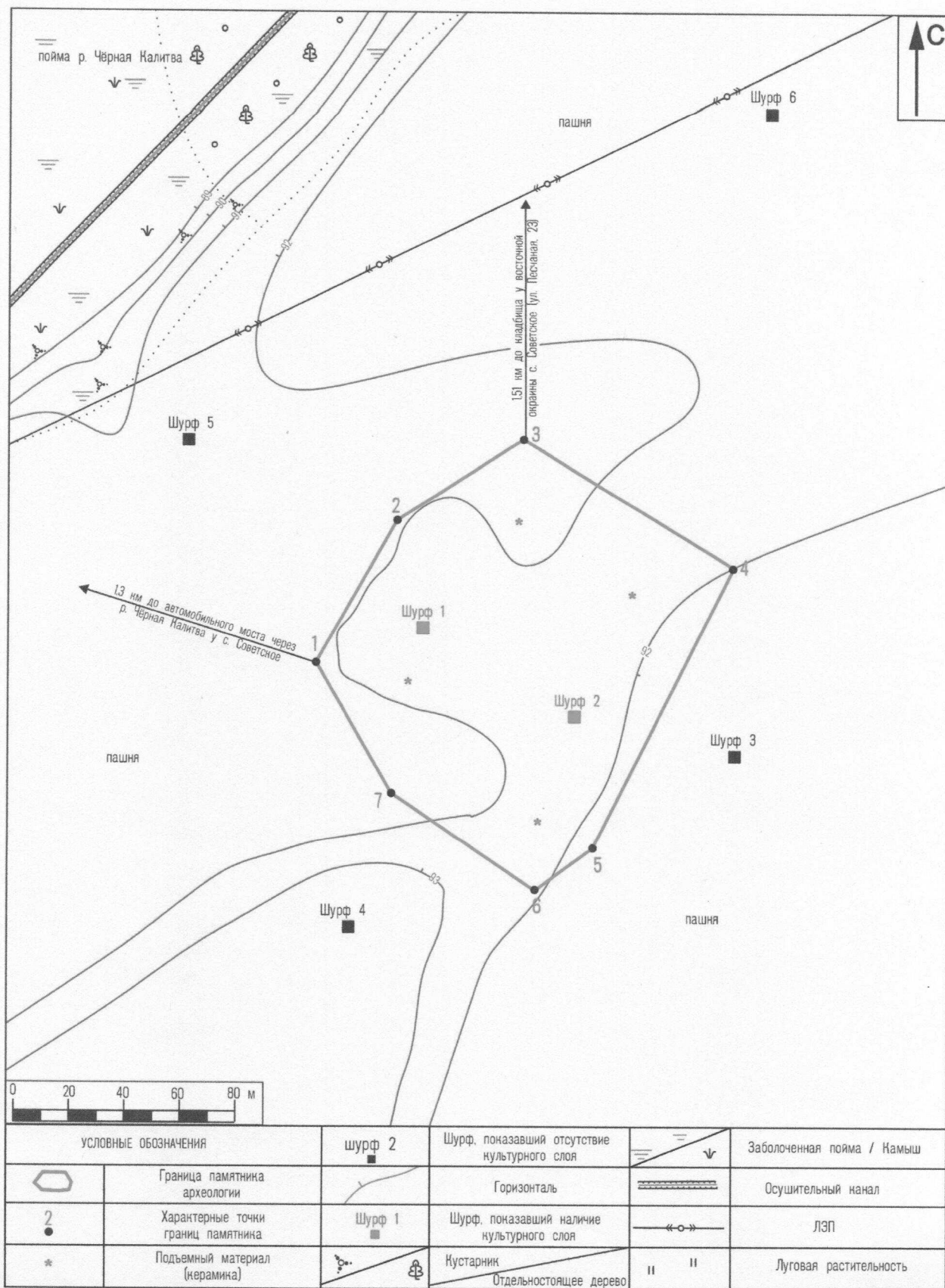
Приложение
к приказу управления государственной
охраны объектов культурного наследия
Белгородской области
от «24» апреля 2026 г.
№ 30-24/101

Границы территории объекта культурного наследия федерального значения
«Советское селище-17» (Белгородская область, Алексеевский муниципальный
округ, в 1,3 км к юго-востоку от автомобильного моста
через р. Чёрная Калитва)

1.1. Ситуационный план границ территории объекта культурного наследия федерального значения «Советское селище-17»



1.2. Схема границ территории объекта культурного наследия федерального значения «Советское селище-17»




1.3. Сведения о частях границ объекта культурного наследия федерального значения «Советское селище-17»

Обозначение части границ		Описание прохождения части границ
от точки	до точки	
1	2	в северо-восточном направлении (азимут 29° 49') на протяжении 59.55 м
2	3	в северо-восточном направлении (азимут 57° 06') на протяжении 54.12 м
3	4	в юго-восточном направлении (азимут 121° 28') на протяжении 88.54 м
4	5	в юго-западном направлении (азимут 206° 03') на протяжении 112.71 м
5	6	в юго-западном направлении (азимут 233° 34') на протяжении 26.57 м
6	7	в северо-западном направлении (азимут 304° 47') на протяжении 63.13 м
7	1	в северо-западном направлении (азимут 328° 54') на протяжении 53.94 м

1.4. Координаты поворотных точек границ территории объекта культурного наследия федерального значения «Советское селище-17»

Обозначение (номер) характерной точки	Координаты характерных точек во Всемирной геодезической системе координат (WGS-84)		Координаты характерных точек в местной системе координат (МСК-31)	
	Северной широты	Восточной долготы	X	Y
1	50.31401380	39.02402655	363116.067	2288626.777
2	50.31447626	39.02444766	363167.726	2288656.398
3	50.31473746	39.02508871	363197.113	2288701.846
4	50.31431697	39.02614416	363150.887	2288777.363
5	50.31341003	39.02543874	363049.638	2288727.852
6	50.31326958	39.02513699	363033.859	2288706.473
7	50.31359673	39.02441279	363069.874	2288654.625
1	50.31401380	39.02402655	363116.067	2288626.777

Начальник управления государственной
охраны объектов культурного наследия
Белгородской области



А.С. Чернявский