



БЕЛГОРОДСКАЯ ОБЛАСТЬ
УПРАВЛЕНИЕ ГОСУДАРСТВЕННОЙ ОХРАНЫ ОБЪЕКТОВ
КУЛЬТУРНОГО НАСЛЕДИЯ БЕЛГОРОДСКОЙ ОБЛАСТИ

ПРИКАЗ

Белгород



АДМИНИСТРАЦИЯ ГУБЕРНАТОРА № 30-24/103
БЕЛГОРОДСКОЙ ОБЛАСТИ

ЗАРЕГИСТРИРОВАНО

Регистрационный № 238

от « 24 » апреля 2016 г.

« 24 » апреля 2016 г.

Об утверждении границ территории объекта культурного наследия
федерального значения «Советское селище-15»

В соответствии со статьями 3.1 и 5.1 Федерального закона от 25 июня 2002 года № 73-ФЗ «Об объектах культурного наследия (памятниках истории и культуры) народов Российской Федерации», подпунктом 2.1.4 Положения об управлении государственной охраны объектов культурного наследия Белгородской области, утвержденного постановлением Правительства Белгородской области от 14 декабря 2015 года № 453-пп, **п р и к а з ы в а ю:**

1. Утвердить границы территории объекта культурного наследия федерального значения «Советское селище-15» (Белгородская область, Алексеевский муниципальный округ, в 790 м к юго-востоку от автомобильного моста через р. Чёрная Калитва у с. Советское), включенного в единый государственный реестр объектов культурного наследия (памятников истории и культуры) народов Российской Федерации (далее – Реестр) в соответствии с решением малого Совета Белгородского областного Совета народных депутатов от 28 ноября 1992 года № 135 «Об утверждении дополнительного списка охраняемых памятников истории и культуры» (регистрационный номер в Реестре – 311740999280006), согласно приложению к настоящему приказу.

2. Особый режим использования земельного участка, в границах которого расположен объект культурного наследия федерального значения «Советское селище-15», установлен статьей 5.1. Федерального закона от 25 июня 2002 года № 73-ФЗ «Об объектах культурного наследия (памятниках истории и культуры) народов Российской Федерации».

3. Консультанту отдела археологии управления государственной охраны объектов культурного наследия Белгородской области (Малеев А.П.) обеспечить:

- направление копии настоящего приказа администрации Алексеевского муниципального округа для учета границ территории объекта культурного наследия в документах территориального планирования, правилах землепользования и застройки, документации по планировке территории;

- размещение настоящего приказа в федеральной государственной информационной системе территориального планирования;


- внесение сведений о границах территории объекта культурного наследия, указанного в пункте 1 настоящего приказа, в установленном порядке в единый государственный реестр объектов культурного наследия (памятников истории и культуры) народов Российской Федерации;

- направление настоящего приказа на опубликование в сетевом издании «Вестник нормативных правовых актов Белгородской области» (zakonbelregion.ru) и на «Официальном интернет-портале правовой информации» (www.pravo.gov.ru);

- размещение настоящего приказа на официальном сайте управления государственной охраны объектов культурного наследия области в информационно-телекоммуникационной сети Интернет (www.okn31.ru).

4. Контроль за исполнением настоящего приказа возложить на начальника отдела археологии управления государственной охраны объектов культурного наследия Белгородской области (Лошаков К.А.).

**Начальник управления государственной
охраны объектов культурного наследия
Белгородской области**

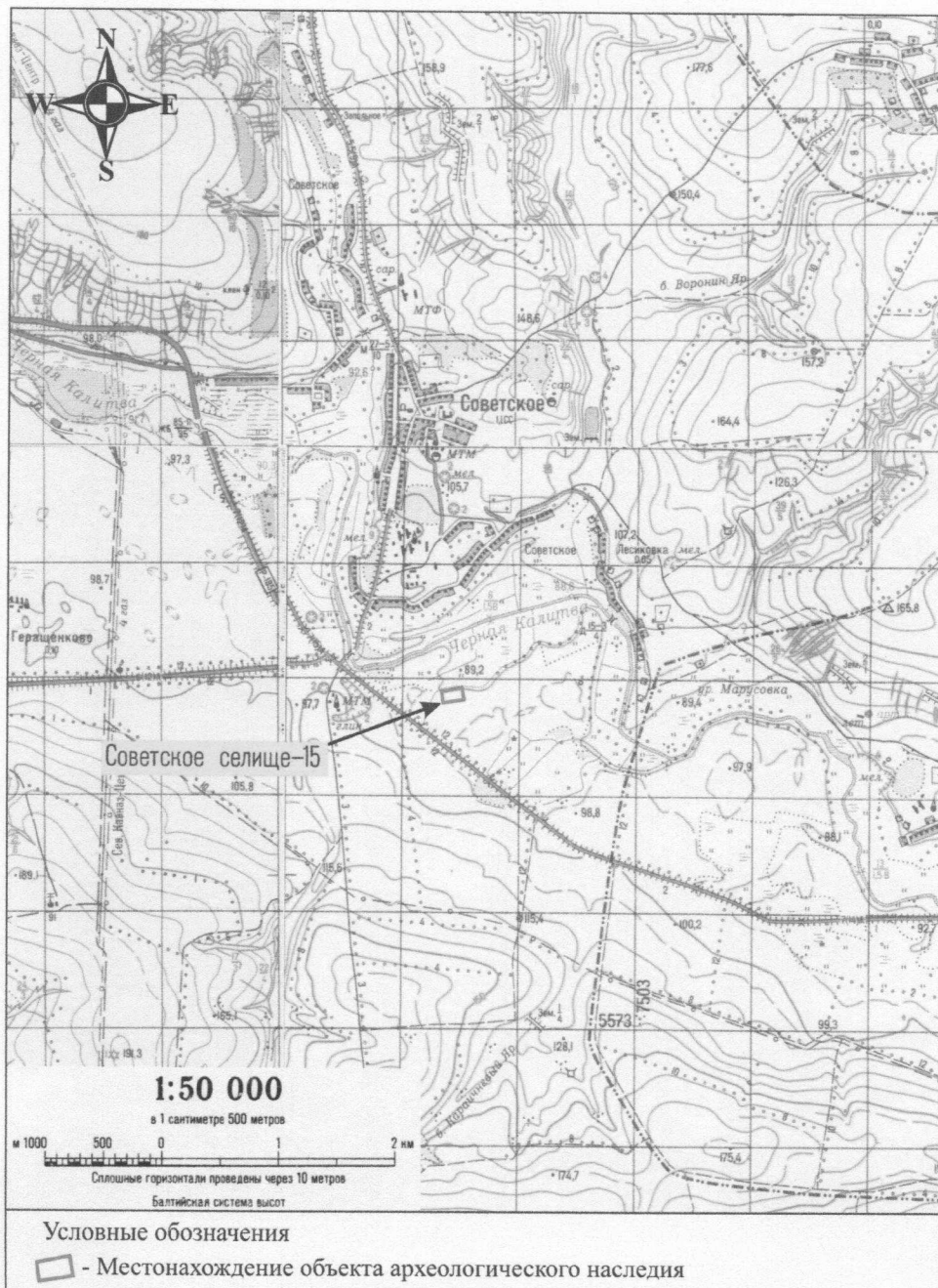


А.С. Чернявский

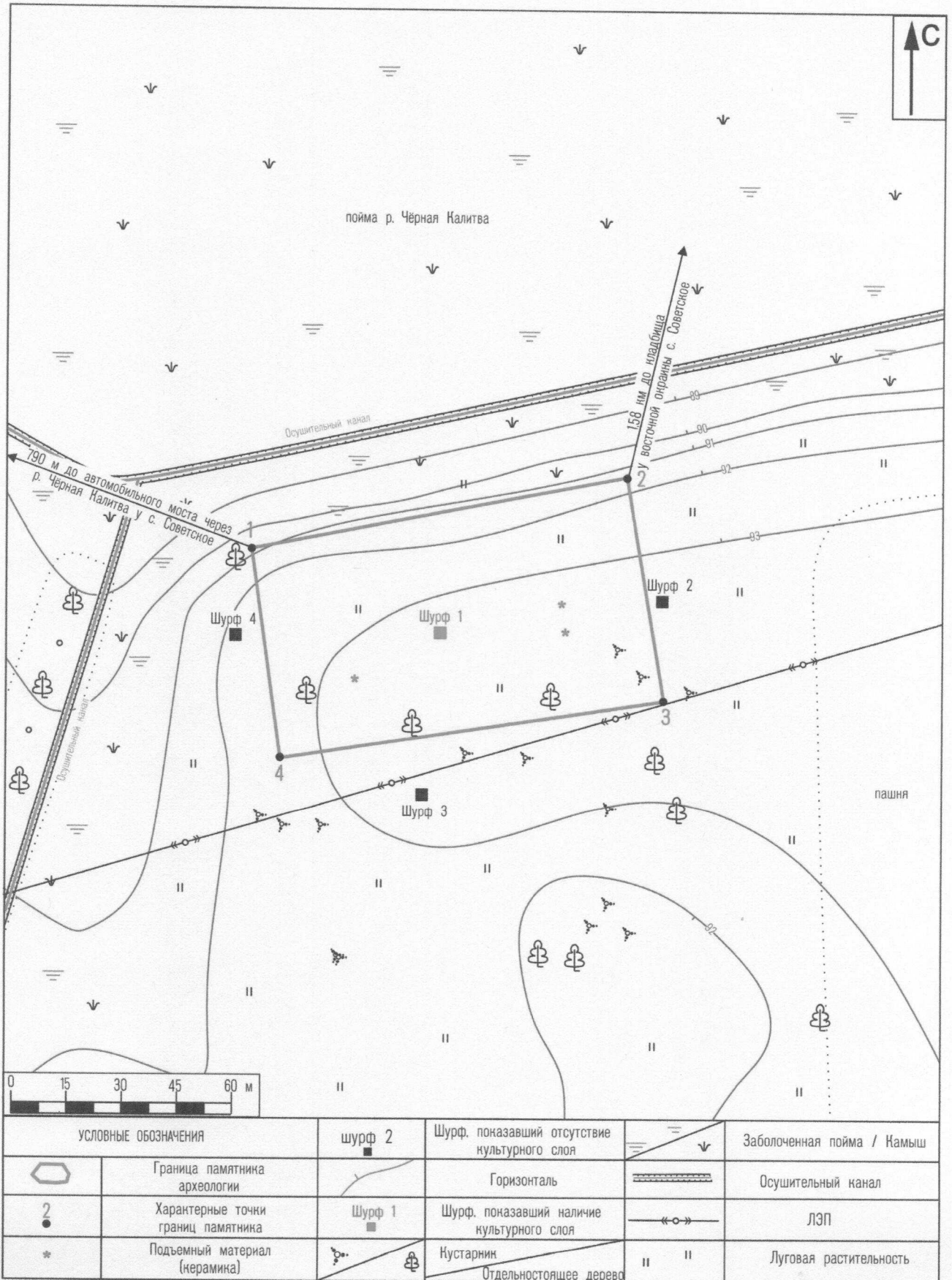
Приложение
к приказу управления государственной
охраны объектов культурного наследия
Белгородской области
от «24» *апреля* 2026 г.
№ 30-24/103

Границы территории объекта культурного наследия федерального значения
«Советское селище-15» (Белгородская область, Алексеевский муниципальный
округ, в 790 м к юго-востоку от автомобильного моста через
р. Чёрная Калитва у с. Советское)

1.1. Ситуационный план границ территории объекта культурного наследия федерального значения «Советское селище-15»



1.2. Схема границ территории объекта культурного наследия федерального значения «Советское селище-15»




1.3. Сведения о частях границ объекта культурного наследия федерального значения «Советское селище-15»

| Обозначение части границ | | Описание прохождения части границ |
|--------------------------|----------|---|
| от точки | до точки | |
| 1 | 2 | в востоко-северо-восточном направлении (азимут 78° 29') на протяжении 103.96 м |
| 2 | 3 | в южном направлении (азимут 170° 03') на протяжении 62.3 м |
| 3 | 4 | в западо-юго-западном направлении (азимут 261° 03') на протяжении 105.96 м |
| 4 | 1 | в северном направлении (азимут 352° 04') на протяжении 57.65 м |

1.4. Координаты поворотных точек границ территории объекта культурного наследия федерального значения «Советское селище-15»

| Обозначение (номер) характерной точки | Координаты характерных точек во Всемирной геодезической системе координат (WGS-84) | | Координаты характерных точек в местной системе координат (МСК-31) | |
|---------------------------------------|--|-------------------|---|-------------|
| | Северной широты | Восточной долготы | X | Y |
| 1 | 50.31434789 | 39.01659257 | 363149.412 | 2288097.010 |
| 2 | 50.31452774 | 39.01802487 | 363170.149 | 2288198.884 |
| 3 | 50.31397536 | 39.01816971 | 363108.780 | 2288209.642 |
| 4 | 50.31383405 | 39.01669852 | 363092.310 | 2288104.965 |
| 1 | 50.31434789 | 39.01659257 | 363149.412 | 2288097.010 |

**Начальник управления государственной охраны объектов культурного наследия
Белгородской области**



А.С. Чернявский