



АДМИНИСТРАЦИЯ ГУБЕРНАТОРА
БЕЛГОРОДСКОЙ ОБЛАСТИ

ЗАРЕГИСТРИРОВАНО

Регистрационный № 120

от «4» МАРТА 2026 г.

БЕЛГОРОДСКАЯ ОБЛАСТЬ

**УПРАВЛЕНИЕ ГОСУДАРСТВЕННОЙ ОХРАНЫ ОБЪЕКТОВ
КУЛЬТУРНОГО НАСЛЕДИЯ БЕЛГОРОДСКОЙ ОБЛАСТИ**

ПРИКАЗ

Белгород

«3» марта 2026 г.

№ 30-24/56

**Об утверждении границ территории объекта культурного наследия
федерального значения «Самарино селище-15»**

В соответствии со статьями 3.1 и 5.1 Федерального закона от 25 июня 2002 года № 73-ФЗ «Об объектах культурного наследия (памятниках истории и культуры) народов Российской Федерации», подпунктом 2.1.4 Положения об управлении государственной охраны объектов культурного наследия Белгородской области, утвержденного постановлением Правительства Белгородской области от 14 декабря 2015 года № 453-пп, **п р и к а з ы в а ю:**

1. Утвердить границы территории объекта культурного наследия федерального значения «Самарино селище-15» (Белгородская область, Красногвардейский муниципальный округ, в 930 мк северо-западу от юго-западной окраины с. Самарино (ул. Меловая, д. 57), включенного в единый государственный реестр объектов культурного наследия (памятников истории и культуры) народов Российской Федерации (далее – Реестр) в соответствии с решением малого Совета Белгородского областного Совета народных депутатов от 28 ноября 1992 года № 135 «Об утверждении дополнительного списка охраняемых памятников истории и культуры» (регистрационный номер в Реестре – 311741178720006), согласно приложению к настоящему приказу.

2. Особый режим использования земельного участка, в границах которого расположен объект культурного наследия федерального значения «Самарино селище-15», установлен статьей 5.1. Федерального закона от 25 июня 2002 года № 73-ФЗ «Об объектах культурного наследия (памятниках истории и культуры) народов Российской Федерации».

3. Консультанту отдела государственного контроля (надзора) и правового обеспечения управления государственной охраны объектов культурного наследия Белгородской области (Малеев А.П.) обеспечить:

- направление копии настоящего приказа администрации Красногвардейского муниципального округа для учета границ территории объекта культурного наследия в документах территориального планирования, правилах землепользования и застройки, документации по планировке территории;

- размещение настоящего приказа в федеральной государственной информационной системе территориального планирования;


- внесение сведений о границах территории объекта культурного наследия, указанного в пункте 1 настоящего приказа, в установленном порядке в единый государственный реестр объектов культурного наследия (памятников истории и культуры) народов Российской Федерации;

- направление настоящего приказа на опубликование в сетевом издании «Вестник нормативных правовых актов Белгородской области» (zakonbelregion.ru) и на «Официальном интернет-портале правовой информации» (www.pravo.gov.ru);

- размещение настоящего приказа на официальном сайте управления государственной охраны объектов культурного наследия области в информационно-телекоммуникационной сети Интернет (www.okn31.ru).

4. Контроль за исполнением настоящего приказа возложить на начальника отдела археологии управления государственной охраны объектов культурного наследия Белгородской области (Лошаков К.А.).

**Начальник управления государственной
охраны объектов культурного наследия
Белгородской области**

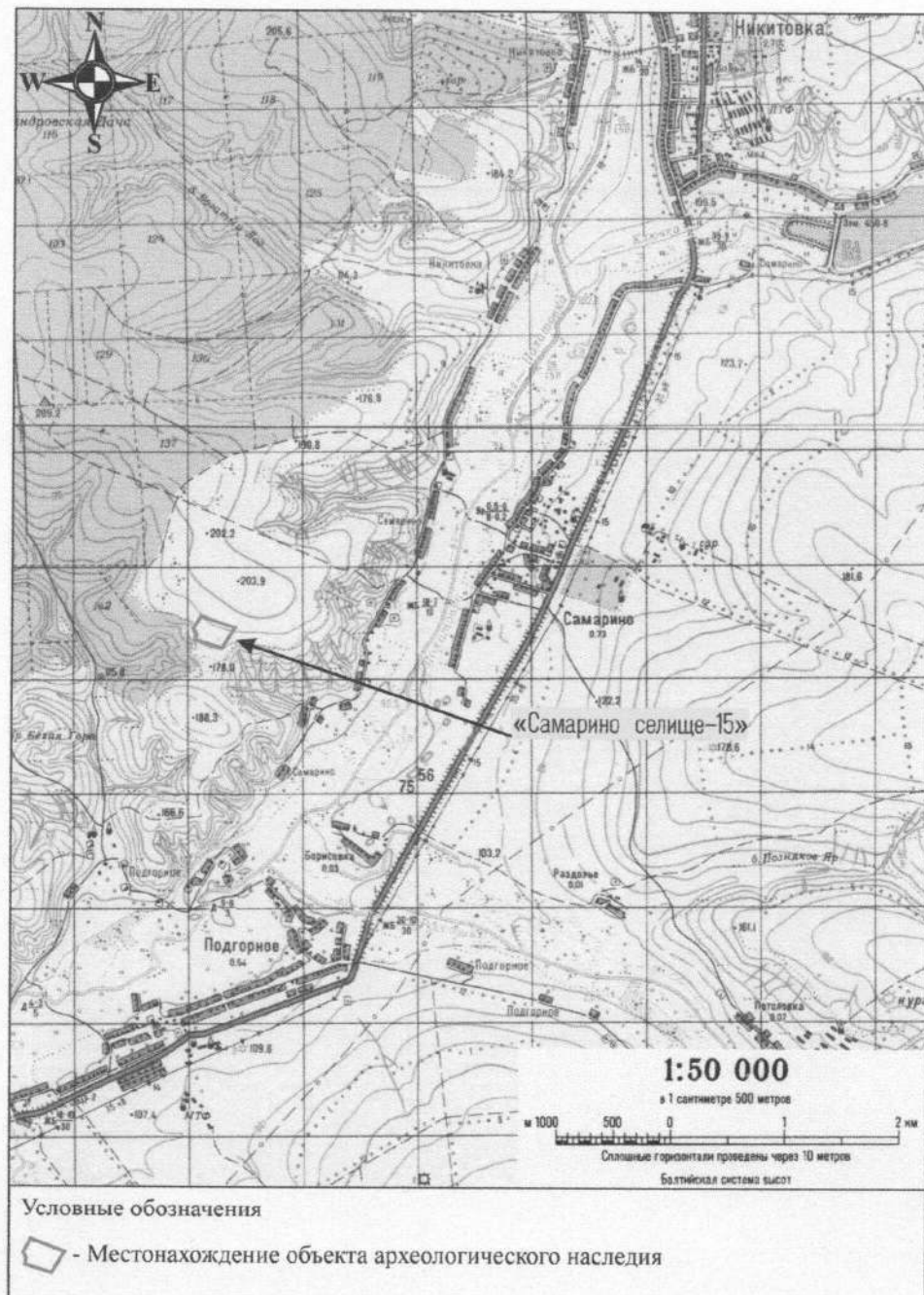


А.С. Чернявский

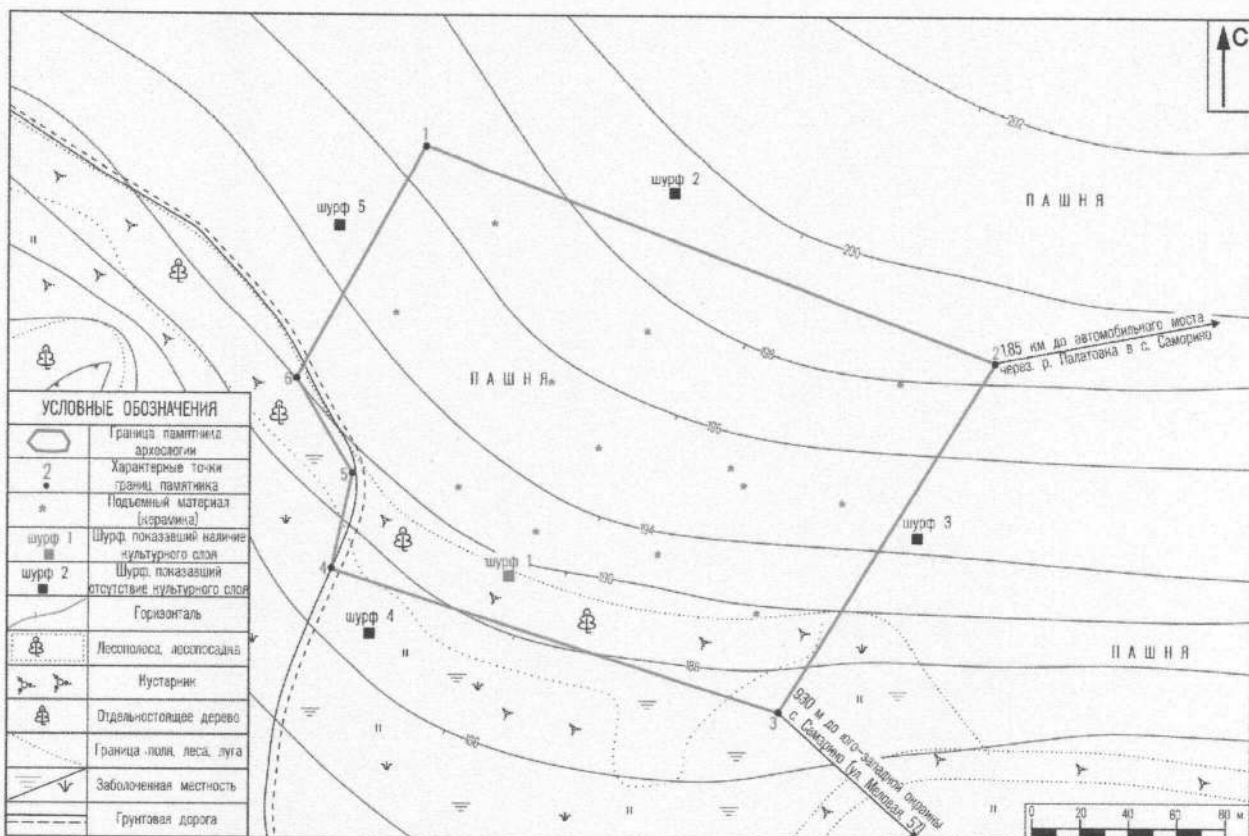
Приложение
к приказу управления государственной
охраны объектов культурного наследия
Белгородской области
от «3» марта 2026 г.
№ 30-24/56

Границы территории объекта культурного наследия федерального значения
«Самарино селище-15» (Белгородская область, Красногвардейский
муниципальный округ, в 930 м к северо-западу от юго-западной окраины
с. Самарино (ул. Меловая, д. 57)

1.1. Ситуационный план границ территории объекта культурного наследия федерального значения «Самарино селище-15»



1.2. Схема границ территории объекта культурного наследия федерального значения «Самарино селище-15»



1.3. Сведения о частях границ объекта культурного наследия федерального значения «Самарино селище-15»

Обозначение части границ		Описание прохождения части границ
от точки	до точки	
1	2	в юго-восточном направлении (азимут $110^{\circ} 36'$) на протяжении 318.29 м
2	3	в юго-западном направлении (азимут $211^{\circ} 59'$) на протяжении 215.24 м
3	4	в северо-западном направлении (азимут $287^{\circ} 40'$) на протяжении 243.77 м
4	5	в северном направлении (азимут $12^{\circ} 22'$) на протяжении 51.53 м
5	6	в северо-западном направлении (азимут $329^{\circ} 09'$) на протяжении 58.12 м
6	1	в северо-восточном направлении (азимут $29^{\circ} 09'$) на протяжении 137.84 м

1.4. Координаты поворотных точек границ территории объекта культурного наследия федерального значения «Самарино селище-15»

Обозначение (номер) характерной точки	Координаты характерных точек во Всемирной геодезической системе координат (WGS-84)		Координаты характерных точек в местной системе координат (МСК-31)	
	Северной широты	Восточной долготы	X	Y
1	50,31919813	38,35471876	363560.988	2240954.604
2	50,31819538	38,35890435	363448.940	2241252.515
3	50,31655271	38,35730726	363266.409	2241138.458
4	50,31721424	38,35404435	363340.393	2240906.189
5	50,31766692	38,35419824	363390.728	2240917.237
6	50,31811500	38,35377865	363440.623	2240887.440
1	50,31919813	38,35471876	363560.988	2240954.604

**Начальник управления государственной
охраны объектов культурного наследия
Белгородской области**



А.С. Чернявский